

RELATÓRIO ANALÍTICO POR VEÍCULO

Período: 31/07/2024 00:00:00 à 08/08/2024 00:00:00

Identificador: SSU4F69 EDIVAM DAF 2023

Placa: SSU4F69

Legenda:

Mensagens enviadas do Veículo (Veículo -> Central)

Mensagens enviadas do Veículo (Controle de Jornada Cliente)

Mensagens enviadas da Central (Central -> Veículo)



Sentido:	Data e Hora:	Localização:	Mensagem:	Modo Emergência	Tipo Mensagem:	Vel. (Km/h)	Log ?	Latitude	Longitude
	07/08/2024 23:59:22	PA - SANTARÉM - Próx. BR-163	Parada do Veículo		Alerta de Software	0	NÃO	-2,4511	-54,7299
	07/08/2024 23:57:22	PA - SANTARÉM - Próx. BR-163	Parada do Veículo		Alerta de Software	0	NÃO	-2,4511	-54,7299
	07/08/2024 23:55:22	PA - SANTARÉM - Próx. BR-163	Parada do Veículo		Alerta de Software	0	NÃO	-2,4511	-54,7299
	07/08/2024 23:53:22	PA - SANTARÉM - Próx. BR-163	Parada do Veículo		Alerta de Software	0	NÃO	-2,4511	-54,7299
	07/08/2024 23:51:22	PA - SANTARÉM - Próx. BR-163	Parada do Veículo		Alerta de Software	0	NÃO	-2,4511	-54,7299
	07/08/2024 23:49:22	PA - SANTARÉM - Próx. BR-163	Parada do Veículo		Alerta de Software	0	NÃO	-2,4511	-54,7300
	07/08/2024 23:47:22	PA - SANTARÉM - Próx. BR-163	Parada do Veículo		Alerta de Software	0	NÃO	-2,4511	-54,7300
	07/08/2024 23:45:22	PA - SANTARÉM - Próx. BR-163	Parada do Veículo		Alerta de Software	0	NÃO	-2,4511	-54,7300
	07/08/2024 23:43:22	PA - SANTARÉM - Próx. BR-163	Parada do Veículo		Alerta de Software	0	NÃO	-2,4511	-54,7300
	07/08/2024 23:41:22	PA - SANTARÉM - Próx. BR-163	Parada do Veículo		Alerta de Software	0	NÃO	-2,4511	-54,7300
	07/08/2024 23:39:22	PA - SANTARÉM - Próx. BR-163	Parada do Veículo		Alerta de Software	0	NÃO	-2,4511	-54,7300
	07/08/2024 23:37:22	PA - SANTARÉM - Próx. BR-163	Parada do Veículo		Alerta de Software	0	NÃO	-2,4511	-54,7300
	07/08/2024 23:35:22	PA - SANTARÉM - Próx. BR-163	Parada do Veículo		Alerta de Software	0	NÃO	-2,4511	-54,7300
	07/08/2024 23:33:22	PA - SANTARÉM - Próx. BR-163	Parada do Veículo		Alerta de Software	0	NÃO	-2,4511	-54,7300
	07/08/2024 23:31:22	PA - SANTARÉM - Próx. BR-163	Parada do Veículo		Alerta de Software	0	NÃO	-2,4511	-54,7300
	07/08/2024 23:29:22	PA - SANTARÉM - Próx. BR-163	Parada do Veículo		Alerta de Software	0	NÃO	-2,4511	-54,7300
	07/08/2024 23:27:22	PA - SANTARÉM - Próx. BR-163	Parada do Veículo		Alerta de Software	0	NÃO	-2,4511	-54,7300
	07/08/2024 23:25:22	PA - SANTARÉM - Próx. BR-163	Parada do Veículo		Alerta de Software	0	NÃO	-2,4511	-54,7300
	07/08/2024 23:23:22	PA - SANTARÉM - Próx. BR-163	Parada do Veículo		Alerta de Software	0	NÃO	-2,4511	-54,7300
	07/08/2024 23:21:24	PA - SANTARÉM - Próx. BR-163	Ignição desligada		Evento	0	NÃO	-2,4511	-54,7300
	07/08/2024 23:21:24	PA - SANTARÉM - Próx. BR-163	Parada do Veículo		Alerta de Software	0	NÃO	-2,4511	-54,7300
	07/08/2024 23:21:22	PA - SANTARÉM - Próx. BR-163	Ignição ligada		Status	0	NÃO	-2,4511	-54,7300
	07/08/2024 23:19:22	PA - SANTARÉM - Próx. BR-163	Parada do Veículo		Alerta de Software	0	NÃO	-2,4511	-54,7300
	07/08/2024 23:19:22	PA - SANTARÉM - Próx. BR-163	Ignição ligada		Status	0	NÃO	-2,4511	-54,7300
	07/08/2024 23:17:22	PA - SANTARÉM - Próx. BR-163	Parada do Veículo		Alerta de Software	0	NÃO	-2,4511	-54,7300
	07/08/2024 23:17:22	PA - SANTARÉM - Próx. BR-163	Ignição ligada		Status	0	NÃO	-2,4511	-54,7300
	07/08/2024 23:15:22	PA - SANTARÉM - Próx. BR-163	Parada do Veículo		Alerta de Software	0	NÃO	-2,4511	-54,7300
	07/08/2024 23:15:22	PA - SANTARÉM - Próx. BR-163	Ignição ligada		Status	0	NÃO	-2,4511	-54,7300
	07/08/2024 23:13:46	PA - SANTARÉM - Próx. BR-163	Ignição ligada		Evento	0	NÃO	-2,4511	-54,7300
	07/08/2024 23:13:46	PA - SANTARÉM - Próx. BR-163	Parada do Veículo		Alerta de Software	0	NÃO	-2,4511	-54,7300
	07/08/2024 23:13:22	PA - SANTARÉM - Próx. BR-163	Parada do Veículo		Alerta de Software	0	NÃO	-2,4511	-54,7300
	07/08/2024 23:11:22	PA - SANTARÉM - Próx. BR-163	Parada do Veículo		Alerta de Software	0	NÃO	-2,4511	-54,7300
	07/08/2024 23:09:22	PA - SANTARÉM - Próx. BR-163	Parada do Veículo		Alerta de Software	0	NÃO	-2,4511	-54,7300
	07/08/2024 23:07:22	PA - SANTARÉM - Próx. BR-163	Parada do Veículo		Alerta de Software	0	NÃO	-2,4511	-54,7300
	07/08/2024 23:05:22	PA - SANTARÉM - Próx. BR-163	Parada do Veículo		Alerta de Software	0	NÃO	-2,4511	-54,7300
	07/08/2024 23:03:22	PA - SANTARÉM - Próx. BR-163	Parada do Veículo		Alerta de Software	0	NÃO	-2,4511	-54,7301
	07/08/2024 23:01:22	PA - SANTARÉM - Próx. BR-163	Parada do Veículo		Alerta de Software	0	NÃO	-2,4511	-54,7301

RELATÓRIO ANALÍTICO POR VEÍCULO



































Período: 31/07/2024 00:00:00 à 08/08/2024 00:00:00

Identificador: SSU4F69 EDIVAM DAF 2023

Placa: SSU4F69

- Legenda:**
-  Mensagens enviadas do Veículo (Veículo -> Central)
 -  Mensagens enviadas do Veículo (Controle de Jornada Cliente)
 -  Mensagens enviadas da Central (Central -> Veículo)



Sentido:	Data e Hora:	Localização:	Mensagem:	Modo Emergência	Tipo Mensagem:	Vel. (Km/h)	Log ?	Latitude	Longitude
	07/08/2024 22:59:22	PA - SANTARÉM - Próx. BR-163	Parada do Veículo		Alerta de Software	0	NÃO	-2,4511	-54,7301
	07/08/2024 22:57:22	PA - SANTARÉM - Próx. BR-163	Parada do Veículo		Alerta de Software	0	NÃO	-2,4511	-54,7301
	07/08/2024 22:55:22	PA - SANTARÉM - Próx. BR-163	Parada do Veículo		Alerta de Software	0	NÃO	-2,4511	-54,7301
	07/08/2024 22:53:22	PA - SANTARÉM - Próx. BR-163	Parada do Veículo		Alerta de Software	0	NÃO	-2,4511	-54,7301
	07/08/2024 22:51:22	PA - SANTARÉM - Próx. BR-163	Parada do Veículo		Alerta de Software	0	NÃO	-2,4511	-54,7300
	07/08/2024 22:49:22	PA - SANTARÉM - Próx. BR-163	Parada do Veículo		Alerta de Software	0	NÃO	-2,4511	-54,7300
	07/08/2024 22:47:22	PA - SANTARÉM - Próx. BR-163	Parada do Veículo		Alerta de Software	0	NÃO	-2,4511	-54,7300
	07/08/2024 22:45:22	PA - SANTARÉM - Próx. BR-163	Parada do Veículo		Alerta de Software	0	NÃO	-2,4511	-54,7300
	07/08/2024 22:43:22	PA - SANTARÉM - Próx. BR-163	Parada do Veículo		Alerta de Software	0	NÃO	-2,4511	-54,7300
	07/08/2024 22:41:22	PA - SANTARÉM - Próx. BR-163	Parada do Veículo		Alerta de Software	0	NÃO	-2,4511	-54,7300
	07/08/2024 22:39:22	PA - SANTARÉM - Próx. BR-163	Parada do Veículo		Alerta de Software	0	NÃO	-2,4511	-54,7300
	07/08/2024 22:37:22	PA - SANTARÉM - Próx. BR-163	Parada do Veículo		Alerta de Software	0	NÃO	-2,4511	-54,7300
	07/08/2024 22:35:22	PA - SANTARÉM - Próx. BR-163	Parada do Veículo		Alerta de Software	0	NÃO	-2,4511	-54,7300
	07/08/2024 22:33:22	PA - SANTARÉM - Próx. BR-163	Parada do Veículo		Alerta de Software	0	NÃO	-2,4511	-54,7300
	07/08/2024 22:31:22	PA - SANTARÉM - Próx. BR-163	Parada do Veículo		Alerta de Software	0	NÃO	-2,4511	-54,7300
	07/08/2024 22:29:22	PA - SANTARÉM - Próx. BR-163	Parada do Veículo		Alerta de Software	0	NÃO	-2,4511	-54,7300
	07/08/2024 22:27:22	PA - SANTARÉM - Próx. BR-163	Parada do Veículo		Alerta de Software	0	NÃO	-2,4511	-54,7300
	07/08/2024 22:25:22	PA - SANTARÉM - Próx. BR-163	Parada do Veículo		Alerta de Software	0	NÃO	-2,4511	-54,7300
	07/08/2024 22:23:22	PA - SANTARÉM - Próx. BR-163	Parada do Veículo		Alerta de Software	0	NÃO	-2,4511	-54,7300
	07/08/2024 22:21:22	PA - SANTARÉM - Próx. BR-163	Parada do Veículo		Alerta de Software	0	NÃO	-2,4511	-54,7300
	07/08/2024 22:19:22	PA - SANTARÉM - Próx. BR-163	Parada do Veículo		Alerta de Software	0	NÃO	-2,4511	-54,7300
	07/08/2024 22:17:22	PA - SANTARÉM - Próx. BR-163	Parada do Veículo		Alerta de Software	0	NÃO	-2,4511	-54,7300
	07/08/2024 22:15:22	PA - SANTARÉM - Próx. BR-163	Parada do Veículo		Alerta de Software	0	NÃO	-2,4511	-54,7300
	07/08/2024 22:13:22	PA - SANTARÉM - Próx. BR-163	Parada do Veículo		Alerta de Software	0	NÃO	-2,4511	-54,7300
	07/08/2024 22:11:22	PA - SANTARÉM - Próx. BR-163	Parada do Veículo		Alerta de Software	0	NÃO	-2,4511	-54,7300
	07/08/2024 22:09:22	PA - SANTARÉM - Próx. BR-163	Parada do Veículo		Alerta de Software	0	NÃO	-2,4511	-54,7300
	07/08/2024 22:07:22	PA - SANTARÉM - Próx. BR-163	Parada do Veículo		Alerta de Software	0	NÃO	-2,4511	-54,7300
	07/08/2024 22:05:22	PA - SANTARÉM - Próx. BR-163	Parada do Veículo		Alerta de Software	0	NÃO	-2,4511	-54,7300
	07/08/2024 22:03:22	PA - SANTARÉM - Próx. BR-163	Parada do Veículo		Alerta de Software	0	NÃO	-2,4511	-54,7300
	07/08/2024 22:01:22	PA - SANTARÉM - Próx. BR-163	Parada do Veículo		Alerta de Software	0	NÃO	-2,4512	-54,7300
	07/08/2024 21:59:22	PA - SANTARÉM - Próx. BR-163	Parada do Veículo		Alerta de Software	0	NÃO	-2,4512	-54,7300
	07/08/2024 21:57:22	PA - SANTARÉM - Próx. BR-163	Parada do Veículo		Alerta de Software	0	NÃO	-2,4512	-54,7300
	07/08/2024 21:55:22	PA - SANTARÉM - Próx. BR-163	Parada do Veículo		Alerta de Software	0	NÃO	-2,4512	-54,7300
	07/08/2024 21:53:22	PA - SANTARÉM - Próx. BR-163	Parada do Veículo		Alerta de Software	0	NÃO	-2,4512	-54,7300
	07/08/2024 21:51:22	PA - SANTARÉM - Próx. BR-163	Parada do Veículo		Alerta de Software	0	NÃO	-2,4512	-54,7300
	07/08/2024 21:49:22	PA - SANTARÉM - Próx. BR-163	Parada do Veículo		Alerta de Software	0	NÃO	-2,4512	-54,7300
	07/08/2024 21:47:22	PA - SANTARÉM - Próx. BR-163	Parada do Veículo		Alerta de Software	0	NÃO	-2,4512	-54,7300

RELATÓRIO ANALÍTICO POR VEÍCULO


























Período: 31/07/2024 00:00:00 à 08/08/2024 00:00:00

Identificador: SSU4F69 EDIVAM DAF 2023

Placa: SSU4F69

- Legenda:**
-  Mensagens enviadas do Veículo (Veículo -> Central)
 -  Mensagens enviadas do Veículo (Controle de Jornada Cliente)
 -  Mensagens enviadas da Central (Central -> Veículo)



Sentido:	Data e Hora:	Localização:	Mensagem:	Modo Emergência	Tipo Mensagem:	Vel. (Km/h)	Log ?	Latitude	Longitude
	07/08/2024 21:45:22	PA - SANTARÉM - Próx. BR-163	Parada do Veículo		Alerta de Software	0	NÃO	-2,4512	-54,7300
	07/08/2024 21:43:22	PA - SANTARÉM - Próx. BR-163	Parada do Veículo		Alerta de Software	0	NÃO	-2,4512	-54,7300
	07/08/2024 21:41:22	PA - SANTARÉM - Próx. BR-163	Parada do Veículo		Alerta de Software	0	NÃO	-2,4512	-54,7300
	07/08/2024 21:39:22	PA - SANTARÉM - Próx. BR-163	Parada do Veículo		Alerta de Software	0	NÃO	-2,4512	-54,7300
	07/08/2024 21:37:22	PA - SANTARÉM - Próx. BR-163	Parada do Veículo		Alerta de Software	0	NÃO	-2,4512	-54,7300
	07/08/2024 21:35:22	PA - SANTARÉM - Próx. BR-163	Parada do Veículo		Alerta de Software	0	NÃO	-2,4512	-54,7300
	07/08/2024 21:33:22	PA - SANTARÉM - Próx. BR-163	Parada do Veículo		Alerta de Software	0	NÃO	-2,4512	-54,7300
	07/08/2024 21:31:22	PA - SANTARÉM - Próx. BR-163	Parada do Veículo		Alerta de Software	0	NÃO	-2,4512	-54,7301
	07/08/2024 21:29:22	PA - SANTARÉM - Próx. BR-163	Parada do Veículo		Alerta de Software	0	NÃO	-2,4511	-54,7301
	07/08/2024 21:27:22	PA - SANTARÉM - Próx. BR-163	Parada do Veículo		Alerta de Software	0	NÃO	-2,4511	-54,7301
	07/08/2024 21:25:21	PA - SANTARÉM - Próx. BR-163	Parada do Veículo		Alerta de Software	0	NÃO	-2,4511	-54,7301
	07/08/2024 21:23:21	PA - SANTARÉM - Próx. BR-163	Parada do Veículo		Alerta de Software	0	NÃO	-2,4511	-54,7301
	07/08/2024 21:21:21	PA - SANTARÉM - Próx. BR-163	Parada do Veículo		Alerta de Software	0	NÃO	-2,4511	-54,7301
	07/08/2024 21:19:21	PA - SANTARÉM - Próx. BR-163	Parada do Veículo		Alerta de Software	0	NÃO	-2,4511	-54,7301
	07/08/2024 21:17:21	PA - SANTARÉM - Próx. BR-163	Parada do Veículo		Alerta de Software	0	NÃO	-2,4511	-54,7301
	07/08/2024 21:15:21	PA - SANTARÉM - Próx. BR-163	Parada do Veículo		Alerta de Software	0	NÃO	-2,4511	-54,7301
	07/08/2024 21:13:21	PA - SANTARÉM - Próx. BR-163	Parada do Veículo		Alerta de Software	0	NÃO	-2,4511	-54,7301
	07/08/2024 21:11:21	PA - SANTARÉM - Próx. BR-163	Parada do Veículo		Alerta de Software	0	NÃO	-2,4511	-54,7301
	07/08/2024 21:09:21	PA - SANTARÉM - Próx. BR-163	Parada do Veículo		Alerta de Software	0	NÃO	-2,4511	-54,7301
	07/08/2024 21:07:21	PA - SANTARÉM - Próx. BR-163	Parada do Veículo		Alerta de Software	0	NÃO	-2,4511	-54,7301
	07/08/2024 21:05:21	PA - SANTARÉM - Próx. BR-163	Parada do Veículo		Alerta de Software	0	NÃO	-2,4511	-54,7301
	07/08/2024 21:03:21	PA - SANTARÉM - Próx. BR-163	Parada do Veículo		Alerta de Software	0	NÃO	-2,4511	-54,7301
	07/08/2024 20:59:21	PA - SANTARÉM - Próx. BR-163	Parada do Veículo		Alerta de Software	0	NÃO	-2,4511	-54,7301
	07/08/2024 20:57:21	PA - SANTARÉM - Próx. BR-163	Parada do Veículo		Alerta de Software	0	NÃO	-2,4511	-54,7301
	07/08/2024 20:55:21	PA - SANTARÉM - Próx. BR-163	Parada do Veículo		Alerta de Software	0	NÃO	-2,4511	-54,7301
	07/08/2024 20:53:21	PA - SANTARÉM - Próx. BR-163	Parada do Veículo		Alerta de Software	0	NÃO	-2,4511	-54,7301
	07/08/2024 20:51:21	PA - SANTARÉM - Próx. BR-163	Parada do Veículo		Alerta de Software	0	NÃO	-2,4511	-54,7301
	07/08/2024 20:49:21	PA - SANTARÉM - Próx. BR-163	Parada do Veículo		Alerta de Software	0	NÃO	-2,4511	-54,7301
	07/08/2024 20:47:21	PA - SANTARÉM - Próx. BR-163	Parada do Veículo		Alerta de Software	0	NÃO	-2,4511	-54,7301
	07/08/2024 20:45:21	PA - SANTARÉM - Próx. BR-163	Parada do Veículo		Alerta de Software	0	NÃO	-2,4511	-54,7301
	07/08/2024 20:43:21	PA - SANTARÉM - Próx. BR-163	Parada do Veículo		Alerta de Software	0	NÃO	-2,4511	-54,7301
	07/08/2024 20:41:21	PA - SANTARÉM - Próx. BR-163	Parada do Veículo		Alerta de Software	0	NÃO	-2,4511	-54,7301
	07/08/2024 20:39:21	PA - SANTARÉM - Próx. BR-163	Parada do Veículo		Alerta de Software	0	NÃO	-2,4511	-54,7301
	07/08/2024 20:37:21	PA - SANTARÉM - Próx. BR-163	Parada do Veículo		Alerta de Software	0	NÃO	-2,4511	-54,7301
	07/08/2024 20:35:21	PA - SANTARÉM - Próx. BR-163	Parada do Veículo		Alerta de Software	0	NÃO	-2,4511	-54,7300
	07/08/2024 20:33:21	PA - SANTARÉM - Próx. BR-163	Parada do Veículo		Alerta de Software	0	NÃO	-2,4511	-54,7300
	07/08/2024 20:31:21	PA - SANTARÉM - Próx. BR-163	Parada do Veículo		Alerta de Software	0	NÃO	-2,4511	-54,7300

RELATÓRIO ANALÍTICO POR VEÍCULO
































Período: 31/07/2024 00:00:00 à 08/08/2024 00:00:00

Identificador: SSU4F69 EDIVAM DAF 2023

Placa: SSU4F69




- Legenda:**
-  Mensagens enviadas do Veículo (Veículo -> Central)
 -  Mensagens enviadas do Veículo (Controle de Jornada Cliente)
 -  Mensagens enviadas da Central (Central -> Veículo)







































Sentido:	Data e Hora:	Localização:	Mensagem:	Modo Emergência	Tipo Mensagem:	Vel. (Km/h)	Log ?	Latitude	Longitude
	07/08/2024 20:29:21	PA - SANTARÉM - Próx. BR-163	Parada do Veículo		Alerta de Software	0	NÃO	-2,4511	-54,7300
	07/08/2024 20:27:21	PA - SANTARÉM - Próx. BR-163	Parada do Veículo		Alerta de Software	0	NÃO	-2,4511	-54,7300
	07/08/2024 20:25:21	PA - SANTARÉM - Próx. BR-163	Parada do Veículo		Alerta de Software	0	NÃO	-2,4511	-54,7300
	07/08/2024 20:23:21	PA - SANTARÉM - Próx. BR-163	Parada do Veículo		Alerta de Software	0	NÃO	-2,4511	-54,7300
	07/08/2024 20:21:21	PA - SANTARÉM - Próx. BR-163	Parada do Veículo		Alerta de Software	0	NÃO	-2,4511	-54,7300
	07/08/2024 20:19:21	PA - SANTARÉM - Próx. BR-163	Parada do Veículo		Alerta de Software	0	NÃO	-2,4511	-54,7300
	07/08/2024 20:17:21	PA - SANTARÉM - Próx. BR-163	Parada do Veículo		Alerta de Software	0	NÃO	-2,4511	-54,7300
	07/08/2024 20:15:21	PA - SANTARÉM - Próx. BR-163	Parada do Veículo		Alerta de Software	0	NÃO	-2,4511	-54,7300
	07/08/2024 20:13:21	PA - SANTARÉM - Próx. BR-163	Parada do Veículo		Alerta de Software	0	NÃO	-2,4511	-54,7300
	07/08/2024 20:11:21	PA - SANTARÉM - Próx. BR-163	Parada do Veículo		Alerta de Software	0	NÃO	-2,4511	-54,7300
	07/08/2024 20:09:21	PA - SANTARÉM - Próx. BR-163	Parada do Veículo		Alerta de Software	0	NÃO	-2,4511	-54,7300
	07/08/2024 20:07:21	PA - SANTARÉM - Próx. BR-163	Parada do Veículo		Alerta de Software	0	NÃO	-2,4511	-54,7300
	07/08/2024 20:05:21	PA - SANTARÉM - Próx. BR-163	Parada do Veículo		Alerta de Software	0	NÃO	-2,4511	-54,7300
	07/08/2024 20:03:21	PA - SANTARÉM - Próx. BR-163	Parada do Veículo		Alerta de Software	0	NÃO	-2,4511	-54,7300
	07/08/2024 20:01:21	PA - SANTARÉM - Próx. BR-163	Parada do Veículo		Alerta de Software	0	NÃO	-2,4511	-54,7300
	07/08/2024 19:59:21	PA - SANTARÉM - Próx. BR-163	Parada do Veículo		Alerta de Software	0	NÃO	-2,4511	-54,7300
	07/08/2024 19:57:21	PA - SANTARÉM - Próx. BR-163	Parada do Veículo		Alerta de Software	0	NÃO	-2,4511	-54,7300
	07/08/2024 19:55:21	PA - SANTARÉM - Próx. BR-163	Parada do Veículo		Alerta de Software	0	NÃO	-2,4511	-54,7300
	07/08/2024 19:53:21	PA - SANTARÉM - Próx. BR-163	Parada do Veículo		Alerta de Software	0	NÃO	-2,4511	-54,7300
	07/08/2024 19:51:21	PA - SANTARÉM - Próx. BR-163	Parada do Veículo		Alerta de Software	0	NÃO	-2,4511	-54,7300
	07/08/2024 19:49:21	PA - SANTARÉM - Próx. BR-163	Parada do Veículo		Alerta de Software	0	NÃO	-2,4511	-54,7300
	07/08/2024 19:47:21	PA - SANTARÉM - Próx. BR-163	Parada do Veículo		Alerta de Software	0	NÃO	-2,4511	-54,7300
	07/08/2024 19:45:21	PA - SANTARÉM - Próx. BR-163	Parada do Veículo		Alerta de Software	0	NÃO	-2,4511	-54,7300
	07/08/2024 19:43:21	PA - SANTARÉM - Próx. BR-163	Parada do Veículo		Alerta de Software	0	NÃO	-2,4511	-54,7300
	07/08/2024 19:41:21	PA - SANTARÉM - Próx. BR-163	Parada do Veículo		Alerta de Software	0	NÃO	-2,4511	-54,7300
	07/08/2024 19:39:21	PA - SANTARÉM - Próx. BR-163	Parada do Veículo		Alerta de Software	0	NÃO	-2,4511	-54,7300
	07/08/2024 19:37:21	PA - SANTARÉM - Próx. BR-163	Parada do Veículo		Alerta de Software	0	NÃO	-2,4511	-54,7300
	07/08/2024 19:35:21	PA - SANTARÉM - Próx. BR-163	Parada do Veículo		Alerta de Software	0	NÃO	-2,4511	-54,7300
	07/08/2024 19:33:21	PA - SANTARÉM - Próx. BR-163	Parada do Veículo		Alerta de Software	0	NÃO	-2,4511	-54,7300
	07/08/2024 19:31:21	PA - SANTARÉM - Próx. BR-163	Parada do Veículo		Alerta de Software	0	NÃO	-2,4511	-54,7300
	07/08/2024 19:30:37	PA - SANTARÉM - Próx. BR-163			Posição Normal	0	NÃO	-2,4511	-54,7300
	07/08/2024 19:30:37	PA - SANTARÉM - Próx. BR-163	Parada do Veículo		Alerta de Software	0	NÃO	-2,4511	-54,7300
	07/08/2024 19:23:21	PA - SANTARÉM - Próx. BR-163	Parada do Veículo		Alerta de Software	0	NÃO	-2,4511	-54,7300
	07/08/2024 19:21:21	PA - SANTARÉM - Próx. BR-163	Parada do Veículo		Alerta de Software	0	NÃO	-2,4511	-54,7300
	07/08/2024 19:19:21	PA - SANTARÉM - Próx. BR-163	Parada do Veículo		Alerta de Software	0	NÃO	-2,4511	-54,7300
	07/08/2024 19:17:21	PA - SANTARÉM - Próx. BR-163	Parada do Veículo		Alerta de Software	0	NÃO	-2,4511	-54,7300
	07/08/2024 19:15:21	PA - SANTARÉM - Próx. BR-163	Parada do Veículo		Alerta de Software	0	NÃO	-2,4511	-54,7300

RELATÓRIO ANALÍTICO POR VEÍCULO

Período: 31/07/2024 00:00:00 à 08/08/2024 00:00:00
Identificador: SSU4F69 EDIVAM DAF 2023
Placa: SSU4F69

- Legenda:**
-  Mensagens enviadas do Veículo (Veículo -> Central)
 -  Mensagens enviadas do Veículo (Controle de Jornada Cliente)
 -  Mensagens enviadas da Central (Central -> Veículo)






Sentido:	Data e Hora:	Localização:	Mensagem:	Modo Emergência	Tipo Mensagem:	Vel. (Km/h)	Log ?	Latitude	Longitude
	07/08/2024 19:13:21	PA - SANTARÉM - Próx. BR-163	Parada do Veículo		Alerta de Software	0	NÃO	-2,4511	-54,7300
	07/08/2024 19:11:21	PA - SANTARÉM - Próx. BR-163	Parada do Veículo		Alerta de Software	0	NÃO	-2,4511	-54,7300
	07/08/2024 19:09:21	PA - SANTARÉM - Próx. BR-163	Parada do Veículo		Alerta de Software	0	NÃO	-2,4511	-54,7300
	07/08/2024 19:07:21	PA - SANTARÉM - Próx. BR-163	Parada do Veículo		Alerta de Software	0	NÃO	-2,4511	-54,7300
	07/08/2024 19:05:21	PA - SANTARÉM - Próx. BR-163	Parada do Veículo		Alerta de Software	0	NÃO	-2,4511	-54,7300
	07/08/2024 19:03:21	PA - SANTARÉM - Próx. BR-163	Parada do Veículo		Alerta de Software	0	NÃO	-2,4511	-54,7300
	07/08/2024 19:01:21	PA - SANTARÉM - Próx. BR-163	Parada do Veículo		Alerta de Software	0	NÃO	-2,4511	-54,7300
	07/08/2024 18:59:21	PA - SANTARÉM - Próx. BR-163	Parada do Veículo		Alerta de Software	0	NÃO	-2,4511	-54,7300
	07/08/2024 18:57:21	PA - SANTARÉM - Próx. BR-163	Parada do Veículo		Alerta de Software	0	NÃO	-2,4511	-54,7300
	07/08/2024 18:55:21	PA - SANTARÉM - Próx. BR-163	Parada do Veículo		Alerta de Software	0	NÃO	-2,4511	-54,7300
	07/08/2024 18:53:21	PA - SANTARÉM - Próx. BR-163	Parada do Veículo		Alerta de Software	0	NÃO	-2,4511	-54,7300
	07/08/2024 18:51:21	PA - SANTARÉM - Próx. BR-163	Parada do Veículo		Alerta de Software	0	NÃO	-2,4511	-54,7301
	07/08/2024 18:49:21	PA - SANTARÉM - Próx. BR-163	Parada do Veículo		Alerta de Software	0	NÃO	-2,4511	-54,7301
	07/08/2024 18:47:21	PA - SANTARÉM - Próx. BR-163	Parada do Veículo		Alerta de Software	0	NÃO	-2,4511	-54,7301
	07/08/2024 18:45:21	PA - SANTARÉM - Próx. BR-163	Parada do Veículo		Alerta de Software	0	NÃO	-2,4511	-54,7301
	07/08/2024 18:43:21	PA - SANTARÉM - Próx. BR-163	Parada do Veículo		Alerta de Software	0	NÃO	-2,4511	-54,7301
	07/08/2024 18:43:00	PA - SANTARÉM - Próx. BR-163	Ignição desligada		Evento	0	NÃO	-2,4511	-54,7301
	07/08/2024 18:42:21	PA - SANTARÉM - Próx. BR-163	Ignição ligada		Evento	0	NÃO	-2,4511	-54,7301
	07/08/2024 18:42:21	PA - SANTARÉM - Próx. BR-163	Parada do Veículo		Alerta de Software	0	NÃO	-2,4511	-54,7301
	07/08/2024 18:41:21	PA - SANTARÉM - Próx. BR-163	Ignição desligada		Evento	0	NÃO	-2,4511	-54,7301
	07/08/2024 18:41:21	PA - SANTARÉM - Próx. BR-163	Parada do Veículo		Alerta de Software	0	NÃO	-2,4511	-54,7301
	07/08/2024 18:40:24	PA - SANTARÉM - Próx. BR-163	Ignição ligada		Evento	0	NÃO	-2,4511	-54,7300
	07/08/2024 18:40:24	PA - SANTARÉM - Próx. BR-163	Parada do Veículo		Alerta de Software	0	NÃO	-2,4511	-54,7300
	07/08/2024 18:39:21	PA - SANTARÉM - Próx. BR-163	Parada do Veículo		Alerta de Software	0	NÃO	-2,4511	-54,7300
	07/08/2024 18:37:21	PA - SANTARÉM - Próx. BR-163	Parada do Veículo		Alerta de Software	0	NÃO	-2,4511	-54,7300
	07/08/2024 18:35:21	PA - SANTARÉM - Próx. BR-163	Parada do Veículo		Alerta de Software	0	NÃO	-2,4511	-54,7300
	07/08/2024 18:33:21	PA - SANTARÉM - Próx. BR-163	Parada do Veículo		Alerta de Software	0	NÃO	-2,4511	-54,7300
	07/08/2024 18:31:21	PA - SANTARÉM - Próx. BR-163	Parada do Veículo		Alerta de Software	0	NÃO	-2,4511	-54,7300
	07/08/2024 18:29:21	PA - SANTARÉM - Próx. BR-163	Parada do Veículo		Alerta de Software	0	NÃO	-2,4511	-54,7300
	07/08/2024 18:28:08	PA - SANTARÉM - Próx. BR-163	Ignição desligada		Evento	0	NÃO	-2,4511	-54,7300
	07/08/2024 18:28:08	PA - SANTARÉM - Próx. BR-163	Parada do Veículo		Alerta de Software	0	NÃO	-2,4511	-54,7300
	07/08/2024 18:27:21	PA - SANTARÉM - Próx. BR-163	Ignição ligada		Status	0	NÃO	-2,4511	-54,7300
	07/08/2024 18:27:21	PA - SANTARÉM - Próx. BR-163	Parada do Veículo		Alerta de Software	0	NÃO	-2,4511	-54,7300
	07/08/2024 18:25:21	PA - SANTARÉM - Próx. BR-163	Ignição ligada		Status	0	NÃO	-2,4511	-54,7303
	07/08/2024 18:25:21	PA - SANTARÉM - Próx. BR-163	Parada do Veículo		Alerta de Software	0	NÃO	-2,4511	-54,7303
	07/08/2024 18:23:56	PA - SANTARÉM - Próx. BR-163	Ignição ligada		Evento	0	NÃO	-2,4511	-54,7303
	07/08/2024 18:23:56	PA - SANTARÉM - Próx. BR-163	Parada do Veículo		Alerta de Software	0	NÃO	-2,4511	-54,7303

RELATÓRIO ANALÍTICO POR VEÍCULO






































Período: 31/07/2024 00:00:00 à 08/08/2024 00:00:00

Identificador: SSU4F69 EDIVAM DAF 2023

Placa: SSU4F69

- Legenda:**
-  Mensagens enviadas do Veículo (Veículo -> Central)
 -  Mensagens enviadas do Veículo (Controle de Jornada Cliente)
 -  Mensagens enviadas da Central (Central -> Veículo)






Sentido:	Data e Hora:	Localização:	Mensagem:	Modo Emergência	Tipo Mensagem:	Vel. (Km/h)	Log ?	Latitude	Longitude
	07/08/2024 18:23:21	PA - SANTARÉM - Próx. BR-163	Parada do Veículo		Alerta de Software	0	NÃO	-2,4511	-54,7303
	07/08/2024 18:21:21	PA - SANTARÉM - Próx. BR-163	Parada do Veículo		Alerta de Software	0	NÃO	-2,4511	-54,7303
	07/08/2024 18:19:21	PA - SANTARÉM - Próx. BR-163	Parada do Veículo		Alerta de Software	0	NÃO	-2,4511	-54,7303
	07/08/2024 18:17:21	PA - SANTARÉM - Próx. BR-163	Parada do Veículo		Alerta de Software	0	NÃO	-2,4511	-54,7303
	07/08/2024 18:15:21	PA - SANTARÉM - Próx. BR-163	Parada do Veículo		Alerta de Software	0	NÃO	-2,4511	-54,7303
	07/08/2024 18:13:21	PA - SANTARÉM - Próx. BR-163	Parada do Veículo		Alerta de Software	0	NÃO	-2,4511	-54,7303
	07/08/2024 18:11:21	PA - SANTARÉM - Próx. BR-163	Parada do Veículo		Alerta de Software	0	NÃO	-2,4511	-54,7303
	07/08/2024 18:09:21	PA - SANTARÉM - Próx. BR-163	Parada do Veículo		Alerta de Software	0	NÃO	-2,4511	-54,7303
	07/08/2024 18:07:21	PA - SANTARÉM - Próx. BR-163	Parada do Veículo		Alerta de Software	0	NÃO	-2,4511	-54,7303
	07/08/2024 18:05:21	PA - SANTARÉM - Próx. BR-163	Parada do Veículo		Alerta de Software	0	NÃO	-2,4511	-54,7303
	07/08/2024 18:03:21	PA - SANTARÉM - Próx. BR-163	Parada do Veículo		Alerta de Software	0	NÃO	-2,4511	-54,7303
	07/08/2024 18:01:21	PA - SANTARÉM - Próx. BR-163	Parada do Veículo		Alerta de Software	0	NÃO	-2,4511	-54,7303
	07/08/2024 17:59:21	PA - SANTARÉM - Próx. BR-163	Parada do Veículo		Alerta de Software	0	NÃO	-2,4511	-54,7303
	07/08/2024 17:57:21	PA - SANTARÉM - Próx. BR-163	Parada do Veículo		Alerta de Software	0	NÃO	-2,4511	-54,7303
	07/08/2024 17:55:21	PA - SANTARÉM - Próx. BR-163	Parada do Veículo		Alerta de Software	0	NÃO	-2,4511	-54,7303
	07/08/2024 17:55:21	PA - SANTARÉM - Próx. BR-163	Entrada em Área de Controle 'SANTAREM - RAO 115KM'		Alerta de Software	0	NÃO	-2,4511	-54,7303
	07/08/2024 17:53:21	PA - SANTARÉM - Próx. BR-163	Parada do Veículo		Alerta de Software	0	NÃO	-2,4511	-54,7303
	07/08/2024 17:51:21	PA - SANTARÉM - Próx. BR-163	Parada do Veículo		Alerta de Software	0	NÃO	-2,4511	-54,7303
	07/08/2024 17:49:21	PA - SANTARÉM - Próx. BR-163	Parada do Veículo		Alerta de Software	0	NÃO	-2,4511	-54,7303
	07/08/2024 17:47:21	PA - SANTARÉM - Próx. BR-163	Parada do Veículo		Alerta de Software	0	NÃO	-2,4511	-54,7303
	07/08/2024 17:45:21	PA - SANTARÉM - Próx. BR-163	Parada do Veículo		Alerta de Software	0	NÃO	-2,4511	-54,7303
	07/08/2024 17:43:21	PA - SANTARÉM - Próx. BR-163	Parada do Veículo		Alerta de Software	0	NÃO	-2,4511	-54,7303
	07/08/2024 17:41:21	PA - SANTARÉM - Próx. BR-163	Parada do Veículo		Alerta de Software	0	NÃO	-2,4511	-54,7303
	07/08/2024 17:39:21	PA - SANTARÉM - Próx. BR-163	Parada do Veículo		Alerta de Software	0	NÃO	-2,4511	-54,7303
	07/08/2024 17:37:21	PA - SANTARÉM - Próx. BR-163	Parada do Veículo		Alerta de Software	0	NÃO	-2,4511	-54,7303
	07/08/2024 17:35:21	PA - SANTARÉM - Próx. BR-163	Parada do Veículo		Alerta de Software	0	NÃO	-2,4511	-54,7303
	07/08/2024 17:33:21	PA - SANTARÉM - Próx. BR-163	Parada do Veículo		Alerta de Software	0	NÃO	-2,4511	-54,7303
	07/08/2024 17:31:21	PA - SANTARÉM - Próx. BR-163	Parada do Veículo		Alerta de Software	0	NÃO	-2,4511	-54,7303
	07/08/2024 17:29:21	PA - SANTARÉM - Próx. BR-163	Parada do Veículo		Alerta de Software	0	NÃO	-2,4511	-54,7303
	07/08/2024 17:27:21	PA - SANTARÉM - Próx. BR-163	Parada do Veículo		Alerta de Software	0	NÃO	-2,4511	-54,7303
	07/08/2024 17:25:21	PA - SANTARÉM - Próx. BR-163	Parada do Veículo		Alerta de Software	0	NÃO	-2,4511	-54,7303
	07/08/2024 17:23:21	PA - SANTARÉM - Próx. BR-163	Parada do Veículo		Alerta de Software	0	NÃO	-2,4511	-54,7303
	07/08/2024 17:21:21	PA - SANTARÉM - Próx. BR-163	Parada do Veículo		Alerta de Software	0	NÃO	-2,4511	-54,7303
	07/08/2024 17:19:21	PA - SANTARÉM - Próx. BR-163	Parada do Veículo		Alerta de Software	0	NÃO	-2,4511	-54,7303
	07/08/2024 17:17:21	PA - SANTARÉM - Próx. BR-163	Parada do Veículo		Alerta de Software	0	NÃO	-2,4511	-54,7303
	07/08/2024 17:15:21	PA - SANTARÉM - Próx. BR-163	Parada do Veículo		Alerta de Software	0	NÃO	-2,4511	-54,7303
	07/08/2024 17:13:21	PA - SANTARÉM - Próx. BR-163	Parada do Veículo		Alerta de Software	0	NÃO	-2,4511	-54,7303

RELATÓRIO ANALÍTICO POR VEÍCULO






































Período: 31/07/2024 00:00:00 à 08/08/2024 00:00:00

Identificador: SSU4F69 EDIVAM DAF 2023

Placa: SSU4F69

- Legenda:**
-  Mensagens enviadas do Veículo (Veículo -> Central)
 -  Mensagens enviadas do Veículo (Controle de Jornada Cliente)
 -  Mensagens enviadas da Central (Central -> Veículo)






Sentido:	Data e Hora:	Localização:	Mensagem:	Modo Emergência	Tipo Mensagem:	Vel. (Km/h)	Log ?	Latitude	Longitude
	07/08/2024 17:11:21	PA - SANTARÉM - Próx. BR-163	Parada do Veículo		Alerta de Software	0	NÃO	-2,4511	-54,7303
	07/08/2024 17:09:21	PA - SANTARÉM - Próx. BR-163	Parada do Veículo		Alerta de Software	0	NÃO	-2,4511	-54,7303
	07/08/2024 17:07:21	PA - SANTARÉM - Próx. BR-163	Parada do Veículo		Alerta de Software	0	NÃO	-2,4511	-54,7303
	07/08/2024 17:07:21	PA - SANTARÉM - Próx. BR-163	Entrada em Área de Controle 'SANTAREM - RAI0 115KM'		Alerta de Software	0	NÃO	-2,4511	-54,7303
	07/08/2024 17:05:21	PA - SANTARÉM - Próx. BR-163	Parada do Veículo		Alerta de Software	0	NÃO	-2,4511	-54,7303
	07/08/2024 17:03:21	PA - SANTARÉM - Próx. BR-163	Parada do Veículo		Alerta de Software	0	NÃO	-2,4511	-54,7303
	07/08/2024 17:01:21	PA - SANTARÉM - Próx. BR-163	Parada do Veículo		Alerta de Software	0	NÃO	-2,4511	-54,7303
	07/08/2024 16:59:21	PA - SANTARÉM - Próx. BR-163	Parada do Veículo		Alerta de Software	0	NÃO	-2,4511	-54,7303
	07/08/2024 16:57:21	PA - SANTARÉM - Próx. BR-163	Parada do Veículo		Alerta de Software	0	NÃO	-2,4511	-54,7303
	07/08/2024 16:55:21	PA - SANTARÉM - Próx. BR-163	Parada do Veículo		Alerta de Software	0	NÃO	-2,4511	-54,7303
	07/08/2024 16:53:21	PA - SANTARÉM - Próx. BR-163	Parada do Veículo		Alerta de Software	0	NÃO	-2,4511	-54,7303
	07/08/2024 16:51:21	PA - SANTARÉM - Próx. BR-163	Parada do Veículo		Alerta de Software	0	NÃO	-2,4511	-54,7303
	07/08/2024 16:50:50	MENSAGEM ENVIADA PELA CENTRAL Enviada por: integração	Temporizador 05-05 / 10 hora(s)		Comando		-		
	07/08/2024 16:50:31	MENSAGEM ENVIADA PELA CENTRAL Enviada por: integração	MENSAGEM IIVRE:REINICIO?		Macro		-		
	07/08/2024 16:49:21	PA - SANTARÉM - Próx. BR-163	Parada do Veículo		Alerta de Software	0	NÃO	-2,4511	-54,7303
	07/08/2024 16:47:21	PA - SANTARÉM - Próx. BR-163	Parada do Veículo		Alerta de Software	0	NÃO	-2,4511	-54,7303
	07/08/2024 16:45:21	PA - SANTARÉM - Próx. BR-163	Parada do Veículo		Alerta de Software	0	NÃO	-2,4511	-54,7303
	07/08/2024 16:43:21	PA - SANTARÉM - Próx. BR-163	Parada do Veículo		Alerta de Software	0	NÃO	-2,4511	-54,7303
	07/08/2024 16:41:21	PA - SANTARÉM - Próx. BR-163	Parada do Veículo		Alerta de Software	0	NÃO	-2,4511	-54,7303
	07/08/2024 16:39:21	PA - SANTARÉM - Próx. BR-163	Parada do Veículo		Alerta de Software	0	NÃO	-2,4511	-54,7303
	07/08/2024 16:37:21	PA - SANTARÉM - Próx. BR-163	Parada do Veículo		Alerta de Software	0	NÃO	-2,4511	-54,7303
	07/08/2024 16:35:21	PA - SANTARÉM - Próx. BR-163	Parada do Veículo		Alerta de Software	0	NÃO	-2,4511	-54,7303
	07/08/2024 16:33:21	PA - SANTARÉM - Próx. BR-163	Parada do Veículo		Alerta de Software	0	NÃO	-2,4511	-54,7303
	07/08/2024 16:31:21	PA - SANTARÉM - Próx. BR-163	Parada do Veículo		Alerta de Software	0	NÃO	-2,4511	-54,7303
	07/08/2024 16:29:21	PA - SANTARÉM - Próx. BR-163	Parada do Veículo		Alerta de Software	0	NÃO	-2,4511	-54,7303
	07/08/2024 16:27:21	PA - SANTARÉM - Próx. BR-163	Parada do Veículo		Alerta de Software	0	NÃO	-2,4511	-54,7303
	07/08/2024 16:25:21	PA - SANTARÉM - Próx. BR-163	Parada do Veículo		Alerta de Software	0	NÃO	-2,4511	-54,7303
	07/08/2024 16:23:21	PA - SANTARÉM - Próx. BR-163	Parada do Veículo		Alerta de Software	0	NÃO	-2,4511	-54,7303
	07/08/2024 16:21:21	PA - SANTARÉM - Próx. BR-163	Parada do Veículo		Alerta de Software	0	NÃO	-2,4511	-54,7303
	07/08/2024 16:19:21	PA - SANTARÉM - Próx. BR-163	Parada do Veículo		Alerta de Software	0	NÃO	-2,4511	-54,7303
	07/08/2024 16:17:21	PA - SANTARÉM - Próx. BR-163	Parada do Veículo		Alerta de Software	0	NÃO	-2,4511	-54,7303
	07/08/2024 16:15:21	PA - SANTARÉM - Próx. BR-163	Parada do Veículo		Alerta de Software	0	NÃO	-2,4511	-54,7303
	07/08/2024 16:13:21	PA - SANTARÉM - Próx. BR-163	Parada do Veículo		Alerta de Software	0	NÃO	-2,4511	-54,7303
	07/08/2024 16:11:21	PA - SANTARÉM - Próx. BR-163	Parada do Veículo		Alerta de Software	0	NÃO	-2,4511	-54,7303
	07/08/2024 16:09:29	PA - SANTARÉM - Próx. BR-163			Posição Normal	0	NÃO	-2,4511	-54,7303
	07/08/2024 16:09:29	PA - SANTARÉM - Próx. BR-163	Parada do Veículo		Alerta de Software	0	NÃO	-2,4511	-54,7303
	07/08/2024 16:07:21	PA - SANTARÉM - Próx. BR-163	Parada do Veículo		Alerta de Software	0	NÃO	-2,4511	-54,7303

RELATÓRIO ANALÍTICO POR VEÍCULO






































Período: 31/07/2024 00:00:00 à 08/08/2024 00:00:00

Identificador: SSU4F69 EDIVAM DAF 2023

Placa: SSU4F69

- Legenda:**
-  Mensagens enviadas do Veículo (Veículo -> Central)
 -  Mensagens enviadas do Veículo (Controle de Jornada Cliente)
 -  Mensagens enviadas da Central (Central -> Veículo)



Sentido:	Data e Hora:	Localização:	Mensagem:	Modo Emergência	Tipo Mensagem:	Vel. (Km/h)	Log ?	Latitude	Longitude
	07/08/2024 16:05:21	PA - SANTARÉM - Próx. BR-163	Parada do Veículo		Alerta de Software	0	NÃO	-2,4511	-54,7303
	07/08/2024 16:03:21	PA - SANTARÉM - Próx. BR-163	Parada do Veículo		Alerta de Software	0	NÃO	-2,4511	-54,7303
	07/08/2024 16:01:21	PA - SANTARÉM - Próx. BR-163	Parada do Veículo		Alerta de Software	0	NÃO	-2,4511	-54,7303
	07/08/2024 16:01:21	PA - SANTARÉM - Próx. BR-163	Entrada em Área de Controle 'SANTAREM - RAO 115KM'		Alerta de Software	0	NÃO	-2,4511	-54,7303
	07/08/2024 15:59:21	PA - SANTARÉM - Próx. BR-163	Parada do Veículo		Alerta de Software	0	NÃO	-2,4511	-54,7303
	07/08/2024 15:57:21	PA - SANTARÉM - Próx. BR-163	Parada do Veículo		Alerta de Software	0	NÃO	-2,4511	-54,7303
	07/08/2024 15:55:21	PA - SANTARÉM - Próx. BR-163	Parada do Veículo		Alerta de Software	0	NÃO	-2,4511	-54,7303
	07/08/2024 15:53:21	PA - SANTARÉM - Próx. BR-163	Parada do Veículo		Alerta de Software	0	NÃO	-2,4511	-54,7303
	07/08/2024 15:51:21	PA - SANTARÉM - Próx. BR-163	Parada do Veículo		Alerta de Software	0	NÃO	-2,4511	-54,7303
	07/08/2024 15:49:21	PA - SANTARÉM - Próx. BR-163	Parada do Veículo		Alerta de Software	0	NÃO	-2,4511	-54,7303
	07/08/2024 15:47:21	PA - SANTARÉM - Próx. BR-163	Parada do Veículo		Alerta de Software	0	NÃO	-2,4511	-54,7303
	07/08/2024 15:45:21	PA - SANTARÉM - Próx. BR-163	Parada do Veículo		Alerta de Software	0	NÃO	-2,4511	-54,7303
	07/08/2024 15:43:21	PA - SANTARÉM - Próx. BR-163	Parada do Veículo		Alerta de Software	0	NÃO	-2,4511	-54,7303
	07/08/2024 15:41:21	PA - SANTARÉM - Próx. BR-163	Parada do Veículo		Alerta de Software	0	NÃO	-2,4511	-54,7303
	07/08/2024 15:39:21	PA - SANTARÉM - Próx. BR-163	Parada do Veículo		Alerta de Software	0	NÃO	-2,4511	-54,7303
	07/08/2024 15:37:21	PA - SANTARÉM - Próx. BR-163	Parada do Veículo		Alerta de Software	0	NÃO	-2,4511	-54,7303
	07/08/2024 15:35:21	PA - SANTARÉM - Próx. BR-163	Parada do Veículo		Alerta de Software	0	NÃO	-2,4511	-54,7303
	07/08/2024 15:35:21	PA - SANTARÉM - Próx. BR-163	Entrada em Área de Controle 'SANTAREM - RAO 115KM'		Alerta de Software	0	NÃO	-2,4511	-54,7303
	07/08/2024 15:33:21	PA - SANTARÉM - Próx. BR-163	Parada do Veículo		Alerta de Software	0	NÃO	-2,4511	-54,7303
	07/08/2024 15:31:21	PA - SANTARÉM - Próx. BR-163	Parada do Veículo		Alerta de Software	0	NÃO	-2,4511	-54,7303
	07/08/2024 15:31:21	PA - SANTARÉM - Próx. BR-163	Entrada em Área de Controle 'SANTAREM - RAO 115KM'		Alerta de Software	0	NÃO	-2,4511	-54,7303
	07/08/2024 15:29:21	PA - SANTARÉM - Próx. BR-163	Parada do Veículo		Alerta de Software	0	NÃO	-2,4511	-54,7303
	07/08/2024 15:27:21	PA - SANTARÉM - Próx. BR-163	Parada do Veículo		Alerta de Software	0	NÃO	-2,4511	-54,7303
	07/08/2024 15:25:21	PA - SANTARÉM - Próx. BR-163	Parada do Veículo		Alerta de Software	0	NÃO	-2,4511	-54,7303
	07/08/2024 15:23:21	PA - SANTARÉM - Próx. BR-163	Parada do Veículo		Alerta de Software	0	NÃO	-2,4511	-54,7303
	07/08/2024 15:21:21	PA - SANTARÉM - Próx. BR-163	Parada do Veículo		Alerta de Software	0	NÃO	-2,4511	-54,7303
	07/08/2024 15:19:21	PA - SANTARÉM - Próx. BR-163	Parada do Veículo		Alerta de Software	0	NÃO	-2,4511	-54,7303
	07/08/2024 15:17:21	PA - SANTARÉM - Próx. BR-163	Parada do Veículo		Alerta de Software	0	NÃO	-2,4511	-54,7303
	07/08/2024 15:15:21	PA - SANTARÉM - Próx. BR-163	Parada do Veículo		Alerta de Software	0	NÃO	-2,4511	-54,7303
	07/08/2024 15:13:21	PA - SANTARÉM - Próx. BR-163	Parada do Veículo		Alerta de Software	0	NÃO	-2,4511	-54,7303
	07/08/2024 15:11:21	PA - SANTARÉM - Próx. BR-163	Parada do Veículo		Alerta de Software	0	NÃO	-2,4511	-54,7303
	07/08/2024 15:09:21	PA - SANTARÉM - Próx. BR-163	Parada do Veículo		Alerta de Software	0	NÃO	-2,4511	-54,7303
	07/08/2024 15:07:21	PA - SANTARÉM - Próx. BR-163	Parada do Veículo		Alerta de Software	0	NÃO	-2,4511	-54,7303
	07/08/2024 15:05:21	PA - SANTARÉM - Próx. BR-163	Parada do Veículo		Alerta de Software	0	NÃO	-2,4511	-54,7303
	07/08/2024 15:03:21	PA - SANTARÉM - Próx. BR-163	Parada do Veículo		Alerta de Software	0	NÃO	-2,4511	-54,7303
	07/08/2024 15:01:21	PA - SANTARÉM - Próx. BR-163	Parada do Veículo		Alerta de Software	0	NÃO	-2,4511	-54,7303
	07/08/2024 14:59:21	PA - SANTARÉM - Próx. BR-163	Parada do Veículo		Alerta de Software	0	NÃO	-2,4511	-54,7303

RELATÓRIO ANALÍTICO POR VEÍCULO

Período: 31/07/2024 00:00:00 à 08/08/2024 00:00:00

Identificador: SSU4F69 EDIVAM DAF 2023

Placa: SSU4F69

Legenda:

Mensagens enviadas do Veículo (Veículo -> Central)

Mensagens enviadas do Veículo (Controle de Jornada Cliente)

Mensagens enviadas da Central (Central -> Veículo)



Sentido:	Data e Hora:	Localização:	Mensagem:	Modo Emergência	Tipo Mensagem:	Vel. (Km/h)	Log ?	Latitude	Longitude
	07/08/2024 14:57:21	PA - SANTARÉM - Próx. BR-163	Parada do Veículo		Alerta de Software	0	NÃO	-2,4511	-54,7303
	07/08/2024 14:55:21	PA - SANTARÉM - Próx. BR-163	Parada do Veículo		Alerta de Software	0	NÃO	-2,4511	-54,7303
	07/08/2024 14:53:21	PA - SANTARÉM - Próx. BR-163	Parada do Veículo		Alerta de Software	0	NÃO	-2,4511	-54,7303
	07/08/2024 14:51:21	PA - SANTARÉM - Próx. BR-163	Parada do Veículo		Alerta de Software	0	NÃO	-2,4511	-54,7303
	07/08/2024 14:49:21	PA - SANTARÉM - Próx. BR-163	Parada do Veículo		Alerta de Software	0	NÃO	-2,4511	-54,7303
	07/08/2024 14:47:21	PA - SANTARÉM - Próx. BR-163	Parada do Veículo		Alerta de Software	0	NÃO	-2,4511	-54,7303
	07/08/2024 14:45:21	PA - SANTARÉM - Próx. BR-163	Parada do Veículo		Alerta de Software	0	NÃO	-2,4511	-54,7303
	07/08/2024 14:43:21	PA - SANTARÉM - Próx. BR-163	Parada do Veículo		Alerta de Software	0	NÃO	-2,4511	-54,7303
	07/08/2024 14:41:21	PA - SANTARÉM - Próx. BR-163	Parada do Veículo		Alerta de Software	0	NÃO	-2,4511	-54,7303
	07/08/2024 14:39:21	PA - SANTARÉM - Próx. BR-163	Parada do Veículo		Alerta de Software	0	NÃO	-2,4511	-54,7303
	07/08/2024 14:37:21	PA - SANTARÉM - Próx. BR-163	Parada do Veículo		Alerta de Software	0	NÃO	-2,4511	-54,7303
	07/08/2024 14:35:21	PA - SANTARÉM - Próx. BR-163	Parada do Veículo		Alerta de Software	0	NÃO	-2,4511	-54,7303
	07/08/2024 14:33:21	PA - SANTARÉM - Próx. BR-163	Parada do Veículo		Alerta de Software	0	NÃO	-2,4511	-54,7303
	07/08/2024 14:31:21	PA - SANTARÉM - Próx. BR-163	Parada do Veículo		Alerta de Software	0	NÃO	-2,4511	-54,7303
	07/08/2024 14:29:21	PA - SANTARÉM - Próx. BR-163	Parada do Veículo		Alerta de Software	0	NÃO	-2,4511	-54,7303
	07/08/2024 14:27:21	PA - SANTARÉM - Próx. BR-163	Parada do Veículo		Alerta de Software	0	NÃO	-2,4511	-54,7303
	07/08/2024 14:25:21	PA - SANTARÉM - Próx. BR-163	Parada do Veículo		Alerta de Software	0	NÃO	-2,4511	-54,7303
	07/08/2024 14:23:21	PA - SANTARÉM - Próx. BR-163	Parada do Veículo		Alerta de Software	0	NÃO	-2,4511	-54,7303
	07/08/2024 14:21:21	PA - SANTARÉM - Próx. BR-163	Parada do Veículo		Alerta de Software	0	NÃO	-2,4511	-54,7303
	07/08/2024 14:19:21	PA - SANTARÉM - Próx. BR-163	Parada do Veículo		Alerta de Software	0	NÃO	-2,4511	-54,7303
	07/08/2024 14:17:21	PA - SANTARÉM - Próx. BR-163	Parada do Veículo		Alerta de Software	0	NÃO	-2,4511	-54,7303
	07/08/2024 14:15:21	PA - SANTARÉM - Próx. BR-163	Parada do Veículo		Alerta de Software	0	NÃO	-2,4511	-54,7303
	07/08/2024 14:13:21	PA - SANTARÉM - Próx. BR-163	Parada do Veículo		Alerta de Software	0	NÃO	-2,4511	-54,7303
	07/08/2024 14:11:21	PA - SANTARÉM - Próx. BR-163	Parada do Veículo		Alerta de Software	0	NÃO	-2,4511	-54,7303
	07/08/2024 14:09:21	PA - SANTARÉM - Próx. BR-163	Parada do Veículo		Alerta de Software	0	NÃO	-2,4511	-54,7303
	07/08/2024 14:07:21	PA - SANTARÉM - Próx. BR-163	Parada do Veículo		Alerta de Software	0	NÃO	-2,4511	-54,7303
	07/08/2024 14:05:21	PA - SANTARÉM - Próx. BR-163	Parada do Veículo		Alerta de Software	0	NÃO	-2,4511	-54,7303
	07/08/2024 14:03:21	PA - SANTARÉM - Próx. BR-163	Parada do Veículo		Alerta de Software	0	NÃO	-2,4511	-54,7303
	07/08/2024 14:01:21	PA - SANTARÉM - Próx. BR-163	Parada do Veículo		Alerta de Software	0	NÃO	-2,4511	-54,7303
	07/08/2024 13:59:21	PA - SANTARÉM - Próx. BR-163	Parada do Veículo		Alerta de Software	0	NÃO	-2,4511	-54,7303
	07/08/2024 13:57:21	PA - SANTARÉM - Próx. BR-163	Parada do Veículo		Alerta de Software	0	NÃO	-2,4511	-54,7303
	07/08/2024 13:55:21	PA - SANTARÉM - Próx. BR-163	Parada do Veículo		Alerta de Software	0	NÃO	-2,4511	-54,7303
	07/08/2024 13:53:21	PA - SANTARÉM - Próx. BR-163	Parada do Veículo		Alerta de Software	0	NÃO	-2,4512	-54,7303
	07/08/2024 13:51:21	PA - SANTARÉM - Próx. BR-163	Parada do Veículo		Alerta de Software	0	NÃO	-2,4512	-54,7303
	07/08/2024 13:49:21	PA - SANTARÉM - Próx. BR-163	Parada do Veículo		Alerta de Software	0	NÃO	-2,4512	-54,7303
	07/08/2024 13:47:21	PA - SANTARÉM - Próx. BR-163	Parada do Veículo		Alerta de Software	0	NÃO	-2,4512	-54,7303
	07/08/2024 13:45:21	PA - SANTARÉM - Próx. BR-163	Parada do Veículo		Alerta de Software	0	NÃO	-2,4512	-54,7303

RELATÓRIO ANALÍTICO POR VEÍCULO

Período: 31/07/2024 00:00:00 à 08/08/2024 00:00:00

Identificador: SSU4F69 EDIVAM DAF 2023

Placa: SSU4F69

Legenda:

Mensagens enviadas do Veículo (Veículo -> Central)

Mensagens enviadas do Veículo (Controle de Jornada Cliente)

Mensagens enviadas da Central (Central -> Veículo)



Sentido:	Data e Hora:	Localização:	Mensagem:	Modo Emergência	Tipo Mensagem:	Vel. (Km/h)	Log ?	Latitude	Longitude
	07/08/2024 13:43:21	PA - SANTARÉM - Próx. BR-163	Parada do Veículo		Alerta de Software	0	NÃO	-2,4512	-54,7303
	07/08/2024 13:41:21	PA - SANTARÉM - Próx. BR-163	Parada do Veículo		Alerta de Software	0	NÃO	-2,4512	-54,7303
	07/08/2024 13:39:21	PA - SANTARÉM - Próx. BR-163	Parada do Veículo		Alerta de Software	0	NÃO	-2,4512	-54,7303
	07/08/2024 13:37:21	PA - SANTARÉM - Próx. BR-163	Parada do Veículo		Alerta de Software	0	NÃO	-2,4512	-54,7303
	07/08/2024 13:35:21	PA - SANTARÉM - Próx. BR-163	Parada do Veículo		Alerta de Software	0	NÃO	-2,4512	-54,7303
	07/08/2024 13:33:21	PA - SANTARÉM - Próx. BR-163	Parada do Veículo		Alerta de Software	0	NÃO	-2,4512	-54,7303
	07/08/2024 13:31:21	PA - SANTARÉM - Próx. BR-163	Parada do Veículo		Alerta de Software	0	NÃO	-2,4512	-54,7303
	07/08/2024 13:31:21	PA - SANTARÉM - Próx. BR-163	Entrada em Área de Controle 'SANTAREM - RAI0 115KM'		Alerta de Software	0	NÃO	-2,4512	-54,7303
	07/08/2024 13:29:21	PA - SANTARÉM - Próx. BR-163	Parada do Veículo		Alerta de Software	0	NÃO	-2,4512	-54,7303
	07/08/2024 13:29:21	PA - SANTARÉM - Próx. BR-163	Entrada em Área de Controle 'SANTAREM - RAI0 115KM'		Alerta de Software	0	NÃO	-2,4512	-54,7303
	07/08/2024 13:27:21	PA - SANTARÉM - Próx. BR-163	Parada do Veículo		Alerta de Software	0	NÃO	-2,4512	-54,7303
	07/08/2024 13:25:21	PA - SANTARÉM - Próx. BR-163	Parada do Veículo		Alerta de Software	0	NÃO	-2,4512	-54,7303
	07/08/2024 13:23:21	PA - SANTARÉM - Próx. BR-163	Parada do Veículo		Alerta de Software	0	NÃO	-2,4512	-54,7303
	07/08/2024 13:21:21	PA - SANTARÉM - Próx. BR-163	Parada do Veículo		Alerta de Software	0	NÃO	-2,4512	-54,7303
	07/08/2024 13:20:27	MENSAGEM ENVIADA PELA CENTRAL Enviada por: integração	Desligar Sirene		Comando		-		
	07/08/2024 13:19:21	PA - SANTARÉM - Próx. BR-163	A sirene está ligada		Status	0	NÃO	-2,4512	-54,7303
	07/08/2024 13:19:21	PA - SANTARÉM - Próx. BR-163	A sirene está ligada		Alerta de Software	0	NÃO	-2,4512	-54,7303
	07/08/2024 13:19:21	PA - SANTARÉM - Próx. BR-163	Parada do Veículo		Alerta de Software	0	NÃO	-2,4512	-54,7303
	07/08/2024 13:17:21	PA - SANTARÉM - Próx. BR-163	A sirene está ligada		Status	0	NÃO	-2,4511	-54,7303
	07/08/2024 13:17:21	PA - SANTARÉM - Próx. BR-163	A sirene está ligada		Alerta de Software	0	NÃO	-2,4511	-54,7303
	07/08/2024 13:17:21	PA - SANTARÉM - Próx. BR-163	Parada do Veículo		Alerta de Software	0	NÃO	-2,4511	-54,7303
	07/08/2024 13:15:21	PA - SANTARÉM - Próx. BR-163	A sirene está ligada		Status	0	NÃO	-2,4511	-54,7303
	07/08/2024 13:15:21	PA - SANTARÉM - Próx. BR-163	A sirene está ligada		Alerta de Software	0	NÃO	-2,4511	-54,7303
	07/08/2024 13:15:21	PA - SANTARÉM - Próx. BR-163	Parada do Veículo		Alerta de Software	0	NÃO	-2,4511	-54,7303
	07/08/2024 13:13:21	PA - SANTARÉM - Próx. BR-163	A sirene está ligada		Status	0	NÃO	-2,4511	-54,7303
	07/08/2024 13:13:21	PA - SANTARÉM - Próx. BR-163	A sirene está ligada		Alerta de Software	0	NÃO	-2,4511	-54,7303
	07/08/2024 13:13:21	PA - SANTARÉM - Próx. BR-163	Parada do Veículo		Alerta de Software	0	NÃO	-2,4511	-54,7303
	07/08/2024 13:11:21	PA - SANTARÉM - Próx. BR-163	A sirene está ligada		Status	0	NÃO	-2,4511	-54,7303
	07/08/2024 13:11:21	PA - SANTARÉM - Próx. BR-163	A sirene está ligada		Alerta de Software	0	NÃO	-2,4511	-54,7303
	07/08/2024 13:11:21	PA - SANTARÉM - Próx. BR-163	Parada do Veículo		Alerta de Software	0	NÃO	-2,4511	-54,7303
	07/08/2024 13:09:21	PA - SANTARÉM - Próx. BR-163	A sirene está ligada		Status	0	NÃO	-2,4511	-54,7303
	07/08/2024 13:09:21	PA - SANTARÉM - Próx. BR-163	A sirene está ligada		Alerta de Software	0	NÃO	-2,4511	-54,7303
	07/08/2024 13:09:21	PA - SANTARÉM - Próx. BR-163	Parada do Veículo		Alerta de Software	0	NÃO	-2,4511	-54,7303
	07/08/2024 13:07:21	PA - SANTARÉM - Próx. BR-163	A sirene está ligada		Status	0	NÃO	-2,4511	-54,7303
	07/08/2024 13:07:21	PA - SANTARÉM - Próx. BR-163	A sirene está ligada		Alerta de Software	0	NÃO	-2,4511	-54,7303
	07/08/2024 13:07:21	PA - SANTARÉM - Próx. BR-163	Parada do Veículo		Alerta de Software	0	NÃO	-2,4511	-54,7303
	07/08/2024 13:05:21	PA - SANTARÉM - Próx. BR-163	A sirene está ligada		Status	0	NÃO	-2,4511	-54,7303

RELATÓRIO ANALÍTICO POR VEÍCULO


































Período: 31/07/2024 00:00:00 à 08/08/2024 00:00:00

Identificador: SSU4F69 EDIVAM DAF 2023

Placa: SSU4F69

- Legenda:**
-  Mensagens enviadas do Veículo (Veículo -> Central)
 -  Mensagens enviadas do Veículo (Controle de Jornada Cliente)
 -  Mensagens enviadas da Central (Central -> Veículo)



Sentido:	Data e Hora:	Localização:	Mensagem:	Modo Emergência	Tipo Mensagem:	Vel. (Km/h)	Log ?	Latitude	Longitude
	07/08/2024 13:05:21	PA - SANTARÉM - Próx. BR-163	A sirene está ligada		Alerta de Software	0	NÃO	-2,4511	-54,7303
	07/08/2024 13:05:21	PA - SANTARÉM - Próx. BR-163	Parada do Veículo		Alerta de Software	0	NÃO	-2,4511	-54,7303
	07/08/2024 13:03:21	PA - SANTARÉM - Próx. BR-163	A sirene está ligada		Status	0	NÃO	-2,4511	-54,7303
	07/08/2024 13:03:21	PA - SANTARÉM - Próx. BR-163	A sirene está ligada		Alerta de Software	0	NÃO	-2,4511	-54,7303
	07/08/2024 13:03:21	PA - SANTARÉM - Próx. BR-163	Parada do Veículo		Alerta de Software	0	NÃO	-2,4511	-54,7303
	07/08/2024 13:01:21	PA - SANTARÉM - Próx. BR-163	A sirene está ligada		Status	0	NÃO	-2,4511	-54,7303
	07/08/2024 13:01:21	PA - SANTARÉM - Próx. BR-163	A sirene está ligada		Alerta de Software	0	NÃO	-2,4511	-54,7303
	07/08/2024 13:01:21	PA - SANTARÉM - Próx. BR-163	Parada do Veículo		Alerta de Software	0	NÃO	-2,4511	-54,7303
	07/08/2024 12:59:21	PA - SANTARÉM - Próx. BR-163	A sirene está ligada		Status	0	NÃO	-2,4511	-54,7303
	07/08/2024 12:59:21	PA - SANTARÉM - Próx. BR-163	A sirene está ligada		Alerta de Software	0	NÃO	-2,4511	-54,7303
	07/08/2024 12:59:21	PA - SANTARÉM - Próx. BR-163	Parada do Veículo		Alerta de Software	0	NÃO	-2,4511	-54,7303
	07/08/2024 12:57:21	PA - SANTARÉM - Próx. BR-163	A sirene está ligada		Status	0	NÃO	-2,4511	-54,7303
	07/08/2024 12:57:21	PA - SANTARÉM - Próx. BR-163	A sirene está ligada		Alerta de Software	0	NÃO	-2,4511	-54,7303
	07/08/2024 12:57:21	PA - SANTARÉM - Próx. BR-163	Parada do Veículo		Alerta de Software	0	NÃO	-2,4511	-54,7303
	07/08/2024 12:55:21	PA - SANTARÉM - Próx. BR-163	A sirene está ligada		Status	0	NÃO	-2,4511	-54,7303
	07/08/2024 12:55:21	PA - SANTARÉM - Próx. BR-163	A sirene está ligada		Alerta de Software	0	NÃO	-2,4511	-54,7303
	07/08/2024 12:55:21	PA - SANTARÉM - Próx. BR-163	Parada do Veículo		Alerta de Software	0	NÃO	-2,4511	-54,7303
	07/08/2024 12:53:21	PA - SANTARÉM - Próx. BR-163	A sirene está ligada		Status	0	NÃO	-2,4511	-54,7303
	07/08/2024 12:53:21	PA - SANTARÉM - Próx. BR-163	A sirene está ligada		Alerta de Software	0	NÃO	-2,4511	-54,7303
	07/08/2024 12:53:21	PA - SANTARÉM - Próx. BR-163	Parada do Veículo		Alerta de Software	0	NÃO	-2,4511	-54,7303
	07/08/2024 12:51:21	PA - SANTARÉM - Próx. BR-163	A sirene está ligada		Status	0	NÃO	-2,4512	-54,7303
	07/08/2024 12:51:21	PA - SANTARÉM - Próx. BR-163	A sirene está ligada		Alerta de Software	0	NÃO	-2,4512	-54,7303
	07/08/2024 12:51:21	PA - SANTARÉM - Próx. BR-163	Parada do Veículo		Alerta de Software	0	NÃO	-2,4512	-54,7303
	07/08/2024 12:49:21	PA - SANTARÉM - Próx. BR-163	A sirene está ligada		Status	0	NÃO	-2,4512	-54,7303
	07/08/2024 12:49:21	PA - SANTARÉM - Próx. BR-163	A sirene está ligada		Alerta de Software	0	NÃO	-2,4512	-54,7303
	07/08/2024 12:49:21	PA - SANTARÉM - Próx. BR-163	Parada do Veículo		Alerta de Software	0	NÃO	-2,4512	-54,7303
	07/08/2024 12:47:21	PA - SANTARÉM - Próx. BR-163	A sirene está ligada		Status	0	NÃO	-2,4512	-54,7304
	07/08/2024 12:47:21	PA - SANTARÉM - Próx. BR-163	A sirene está ligada		Alerta de Software	0	NÃO	-2,4512	-54,7304
	07/08/2024 12:47:21	PA - SANTARÉM - Próx. BR-163	Parada do Veículo		Alerta de Software	0	NÃO	-2,4512	-54,7304
	07/08/2024 12:45:21	PA - SANTARÉM - Próx. BR-163	A sirene está ligada		Status	0	NÃO	-2,4512	-54,7304
	07/08/2024 12:45:21	PA - SANTARÉM - Próx. BR-163	A sirene está ligada		Alerta de Software	0	NÃO	-2,4512	-54,7304
	07/08/2024 12:45:21	PA - SANTARÉM - Próx. BR-163	Parada do Veículo		Alerta de Software	0	NÃO	-2,4512	-54,7304
	07/08/2024 12:43:21	PA - SANTARÉM - Próx. BR-163	A sirene está ligada		Status	0	NÃO	-2,4512	-54,7304
	07/08/2024 12:43:21	PA - SANTARÉM - Próx. BR-163	A sirene está ligada		Alerta de Software	0	NÃO	-2,4512	-54,7304
	07/08/2024 12:43:21	PA - SANTARÉM - Próx. BR-163	Parada do Veículo		Alerta de Software	0	NÃO	-2,4512	-54,7304
	07/08/2024 12:41:21	PA - SANTARÉM - Próx. BR-163	A sirene está ligada		Status	0	NÃO	-2,4512	-54,7304
	07/08/2024 12:41:21	PA - SANTARÉM - Próx. BR-163	A sirene está ligada		Alerta de Software	0	NÃO	-2,4512	-54,7304

RELATÓRIO ANALÍTICO POR VEÍCULO







Período: 31/07/2024 00:00:00 à 08/08/2024 00:00:00

Identificador: SSU4F69 EDIVAM DAF 2023

Placa: SSU4F69

- Legenda:**
-  Mensagens enviadas do Veículo (Veículo -> Central)
 -  Mensagens enviadas do Veículo (Controle de Jornada Cliente)
 -  Mensagens enviadas da Central (Central -> Veículo)



Sentido:	Data e Hora:	Localização:	Mensagem:	Modo Emergência	Tipo Mensagem:	Vel. (Km/h)	Log ?	Latitude	Longitude
	07/08/2024 12:41:21	PA - SANTARÉM - Próx. BR-163	Parada do Veículo		Alerta de Software	0	NÃO	-2,4512	-54,7304
	07/08/2024 12:39:21	PA - SANTARÉM - Próx. BR-163	A sirene está ligada		Status	0	NÃO	-2,4512	-54,7304
	07/08/2024 12:39:21	PA - SANTARÉM - Próx. BR-163	A sirene está ligada		Alerta de Software	0	NÃO	-2,4512	-54,7304
	07/08/2024 12:39:21	PA - SANTARÉM - Próx. BR-163	Parada do Veículo		Alerta de Software	0	NÃO	-2,4512	-54,7304
	07/08/2024 12:37:21	PA - SANTARÉM - Próx. BR-163	A sirene está ligada		Status	0	NÃO	-2,4512	-54,7304
	07/08/2024 12:37:21	PA - SANTARÉM - Próx. BR-163	A sirene está ligada		Alerta de Software	0	NÃO	-2,4512	-54,7304
	07/08/2024 12:37:21	PA - SANTARÉM - Próx. BR-163	Parada do Veículo		Alerta de Software	0	NÃO	-2,4512	-54,7304
	07/08/2024 12:35:21	PA - SANTARÉM - Próx. BR-163	A sirene está ligada		Status	0	NÃO	-2,4512	-54,7304
	07/08/2024 12:35:21	PA - SANTARÉM - Próx. BR-163	A sirene está ligada		Alerta de Software	0	NÃO	-2,4512	-54,7304
	07/08/2024 12:35:21	PA - SANTARÉM - Próx. BR-163	Parada do Veículo		Alerta de Software	0	NÃO	-2,4512	-54,7304
	07/08/2024 12:33:21	PA - SANTARÉM - Próx. BR-163	A sirene está ligada		Status	0	NÃO	-2,4512	-54,7304
	07/08/2024 12:33:21	PA - SANTARÉM - Próx. BR-163	A sirene está ligada		Alerta de Software	0	NÃO	-2,4512	-54,7304
	07/08/2024 12:33:21	PA - SANTARÉM - Próx. BR-163	Parada do Veículo		Alerta de Software	0	NÃO	-2,4512	-54,7304
	07/08/2024 12:31:21	PA - SANTARÉM - Próx. BR-163	A sirene está ligada		Status	0	NÃO	-2,4512	-54,7304
	07/08/2024 12:31:21	PA - SANTARÉM - Próx. BR-163	A sirene está ligada		Alerta de Software	0	NÃO	-2,4512	-54,7304
	07/08/2024 12:31:21	PA - SANTARÉM - Próx. BR-163	Parada do Veículo		Alerta de Software	0	NÃO	-2,4512	-54,7304
	07/08/2024 12:29:21	PA - SANTARÉM - Próx. BR-163	A sirene está ligada		Status	0	NÃO	-2,4512	-54,7304
	07/08/2024 12:29:21	PA - SANTARÉM - Próx. BR-163	A sirene está ligada		Alerta de Software	0	NÃO	-2,4512	-54,7304
	07/08/2024 12:29:21	PA - SANTARÉM - Próx. BR-163	Parada do Veículo		Alerta de Software	0	NÃO	-2,4512	-54,7304
	07/08/2024 12:29:21	PA - SANTARÉM - Próx. BR-163	Entrada em Área de Controle 'SANTAREM - RAO 115KM'		Alerta de Software	0	NÃO	-2,4512	-54,7304
	07/08/2024 12:28:39	PA - SANTARÉM - Próx. BR-163	Ignição desligada		Evento	0	NÃO	-2,4512	-54,7304
	07/08/2024 12:28:39	PA - SANTARÉM - Próx. BR-163	A sirene está ligada		Status	0	NÃO	-2,4512	-54,7304
	07/08/2024 12:28:39	PA - SANTARÉM - Próx. BR-163	A sirene está ligada		Alerta de Software	0	NÃO	-2,4512	-54,7304
	07/08/2024 12:28:39	PA - SANTARÉM - Próx. BR-163	Parada do Veículo		Alerta de Software	0	NÃO	-2,4512	-54,7304
	07/08/2024 12:27:21	PA - SANTARÉM - Próx. BR-163	Ignição ligada		Status	0	NÃO	-2,4512	-54,7304
	07/08/2024 12:27:21	PA - SANTARÉM - Próx. BR-163	A sirene está ligada		Status	0	NÃO	-2,4512	-54,7304
	07/08/2024 12:27:21	PA - SANTARÉM - Próx. BR-163	A sirene está ligada		Alerta de Software	0	NÃO	-2,4512	-54,7304
	07/08/2024 12:27:21	PA - SANTARÉM - Próx. BR-163	Parada do Veículo		Alerta de Software	0	NÃO	-2,4512	-54,7304
	07/08/2024 12:25:21	PA - SANTARÉM - Próx. BR-163	Ignição ligada		Status	0	NÃO	-2,4512	-54,7304
	07/08/2024 12:25:21	PA - SANTARÉM - Próx. BR-163	A sirene está ligada		Status	0	NÃO	-2,4512	-54,7304
	07/08/2024 12:25:21	PA - SANTARÉM - Próx. BR-163	A sirene está ligada		Alerta de Software	0	NÃO	-2,4512	-54,7304
	07/08/2024 12:25:21	PA - SANTARÉM - Próx. BR-163	Parada do Veículo		Alerta de Software	0	NÃO	-2,4512	-54,7304
	07/08/2024 12:23:21	PA - SANTARÉM - Próx. BR-163	Ignição ligada		Status	0	NÃO	-2,4512	-54,7304
	07/08/2024 12:23:21	PA - SANTARÉM - Próx. BR-163	A sirene está ligada		Status	0	NÃO	-2,4512	-54,7304
	07/08/2024 12:23:21	PA - SANTARÉM - Próx. BR-163	A sirene está ligada		Alerta de Software	0	NÃO	-2,4512	-54,7304
	07/08/2024 12:23:21	PA - SANTARÉM - Próx. BR-163	Parada do Veículo		Alerta de Software	0	NÃO	-2,4512	-54,7304
	07/08/2024 12:21:21	PA - SANTARÉM - Próx. BR-163	Ignição ligada		Status	0	NÃO	-2,4512	-54,7304


RELATÓRIO ANALÍTICO POR VEÍCULO


Período: 31/07/2024 00:00:00 à 08/08/2024 00:00:00


Identificador: SSU4F69 EDIVAM DAF 2023

Placa: SSU4F69





































Legenda:

 Mensagens enviadas do Veículo (Veículo -> Central)

 Mensagens enviadas do Veículo (Controle de Jornada Cliente)

 Mensagens enviadas da Central (Central -> Veículo)



Sentido:	Data e Hora:	Localização:	Mensagem:	Modo Emergência	Tipo Mensagem:	Vel. (Km/h)	Log ?	Latitude	Longitude
	07/08/2024 12:21:21	PA - SANTARÉM - Próx. BR-163	A sirene está ligada		Status	0	NÃO	-2,4512	-54,7304
	07/08/2024 12:21:21	PA - SANTARÉM - Próx. BR-163	A sirene está ligada		Alerta de Software	0	NÃO	-2,4512	-54,7304
	07/08/2024 12:21:21	PA - SANTARÉM - Próx. BR-163	Parada do Veículo		Alerta de Software	0	NÃO	-2,4512	-54,7304
	07/08/2024 12:20:36	MENSAGEM ENVIADA PELA CENTRAL Enviada por: integração	Ligar Sirene		Comando		-		
	07/08/2024 12:19:21	PA - SANTARÉM - Próx. BR-163	Ignição ligada		Status	0	NÃO	-2,4512	-54,7304
	07/08/2024 12:19:21	PA - SANTARÉM - Próx. BR-163	Parada do Veículo		Alerta de Software	0	NÃO	-2,4512	-54,7304
	07/08/2024 12:18:59	PA - SANTARÉM - Próx. BR-163	Ignição ligada		Evento	0	NÃO	-2,4512	-54,7304
	07/08/2024 12:18:59	PA - SANTARÉM - Próx. BR-163	Parada do Veículo		Alerta de Software	0	NÃO	-2,4512	-54,7304
	07/08/2024 12:17:21	PA - SANTARÉM - Próx. BR-163	Parada do Veículo		Alerta de Software	0	NÃO	-2,4512	-54,7304
	07/08/2024 12:15:21	PA - SANTARÉM - Próx. BR-163	Parada do Veículo		Alerta de Software	0	NÃO	-2,4512	-54,7304
	07/08/2024 12:13:21	PA - SANTARÉM - Próx. BR-163	Parada do Veículo		Alerta de Software	0	NÃO	-2,4512	-54,7304
	07/08/2024 12:11:57	MENSAGEM ENVIADA PELA CENTRAL Enviada por: integração	Temporizador 05-05 / 5 hora(s)		Comando		-		
	07/08/2024 12:11:37	MENSAGEM ENVIADA PELA CENTRAL Enviada por: integração	MENSAGEM IIVRE:REINICIO?		Macro		-		
	07/08/2024 12:11:21	PA - SANTARÉM - Próx. BR-163	Parada do Veículo		Alerta de Software	0	NÃO	-2,4512	-54,7304
	07/08/2024 12:09:21	PA - SANTARÉM - Próx. BR-163	Parada do Veículo		Alerta de Software	0	NÃO	-2,4512	-54,7304
	07/08/2024 12:08:37	PA - SANTARÉM - Próx. BR-163	Ignição desligada		Evento	0	NÃO	-2,4512	-54,7304
	07/08/2024 12:08:37	PA - SANTARÉM - Próx. BR-163	Parada do Veículo		Alerta de Software	0	NÃO	-2,4512	-54,7304
	07/08/2024 12:07:54	PA - SANTARÉM - Próx. BR-163	Ignição ligada		Evento	0	NÃO	-2,4512	-54,7304
	07/08/2024 12:07:54	PA - SANTARÉM - Próx. BR-163	Parada do Veículo		Alerta de Software	0	NÃO	-2,4512	-54,7304
	07/08/2024 12:07:21	PA - SANTARÉM - Próx. BR-163	Parada do Veículo		Alerta de Software	0	NÃO	-2,4512	-54,7304
	07/08/2024 12:05:21	PA - SANTARÉM - Próx. BR-163	Parada do Veículo		Alerta de Software	0	NÃO	-2,4512	-54,7304
	07/08/2024 12:03:21	PA - SANTARÉM - Próx. BR-163	Parada do Veículo		Alerta de Software	0	NÃO	-2,4512	-54,7304
	07/08/2024 12:01:21	PA - SANTARÉM - Próx. BR-163	Parada do Veículo		Alerta de Software	0	NÃO	-2,4512	-54,7304
	07/08/2024 11:59:21	PA - SANTARÉM - Próx. BR-163	Parada do Veículo		Alerta de Software	0	NÃO	-2,4512	-54,7304
	07/08/2024 11:57:21	PA - SANTARÉM - Próx. BR-163	Parada do Veículo		Alerta de Software	0	NÃO	-2,4512	-54,7304
	07/08/2024 11:55:21	PA - SANTARÉM - Próx. BR-163	Parada do Veículo		Alerta de Software	0	NÃO	-2,4512	-54,7304
	07/08/2024 11:53:21	PA - SANTARÉM - Próx. BR-163	Parada do Veículo		Alerta de Software	0	NÃO	-2,4512	-54,7304
	07/08/2024 11:51:21	PA - SANTARÉM - Próx. BR-163	Parada do Veículo		Alerta de Software	0	NÃO	-2,4512	-54,7304
	07/08/2024 11:49:21	PA - SANTARÉM - Próx. BR-163	Parada do Veículo		Alerta de Software	0	NÃO	-2,4512	-54,7304
	07/08/2024 11:47:21	PA - SANTARÉM - Próx. BR-163	Parada do Veículo		Alerta de Software	0	NÃO	-2,4512	-54,7304
	07/08/2024 11:45:21	PA - SANTARÉM - Próx. BR-163	Parada do Veículo		Alerta de Software	0	NÃO	-2,4512	-54,7304
	07/08/2024 11:43:21	PA - SANTARÉM - Próx. BR-163	Parada do Veículo		Alerta de Software	0	NÃO	-2,4512	-54,7304
	07/08/2024 11:41:21	PA - SANTARÉM - Próx. BR-163	Parada do Veículo		Alerta de Software	0	NÃO	-2,4512	-54,7304
	07/08/2024 11:39:21	PA - SANTARÉM - Próx. BR-163	Parada do Veículo		Alerta de Software	0	NÃO	-2,4512	-54,7304
	07/08/2024 11:37:21	PA - SANTARÉM - Próx. BR-163	Parada do Veículo		Alerta de Software	0	NÃO	-2,4512	-54,7304
	07/08/2024 11:35:21	PA - SANTARÉM - Próx. BR-163	Parada do Veículo		Alerta de Software	0	NÃO	-2,4512	-54,7304

RELATÓRIO ANALÍTICO POR VEÍCULO





































Período: 31/07/2024 00:00:00 à 08/08/2024 00:00:00

Identificador: SSU4F69 EDIVAM DAF 2023

Placa: SSU4F69

- Legenda:**
-  Mensagens enviadas do Veículo (Veículo -> Central)
 -  Mensagens enviadas do Veículo (Controle de Jornada Cliente)
 -  Mensagens enviadas da Central (Central -> Veículo)



Sentido:	Data e Hora:	Localização:	Mensagem:	Modo Emergência	Tipo Mensagem:	Vel. (Km/h)	Log ?	Latitude	Longitude
	07/08/2024 11:33:21	PA - SANTARÉM - Próx. BR-163	Parada do Veículo		Alerta de Software	0	NÃO	-2,4512	-54,7304
	07/08/2024 11:31:21	PA - SANTARÉM - Próx. BR-163	Parada do Veículo		Alerta de Software	0	NÃO	-2,4512	-54,7304
	07/08/2024 11:29:21	PA - SANTARÉM - Próx. BR-163	Parada do Veículo		Alerta de Software	0	NÃO	-2,4512	-54,7304
	07/08/2024 11:27:21	PA - SANTARÉM - Próx. BR-163	Parada do Veículo		Alerta de Software	0	NÃO	-2,4512	-54,7304
	07/08/2024 11:25:21	PA - SANTARÉM - Próx. BR-163	Parada do Veículo		Alerta de Software	0	NÃO	-2,4512	-54,7304
	07/08/2024 11:23:21	PA - SANTARÉM - Próx. BR-163	Parada do Veículo		Alerta de Software	0	NÃO	-2,4512	-54,7304
	07/08/2024 11:21:21	PA - SANTARÉM - Próx. BR-163	Parada do Veículo		Alerta de Software	0	NÃO	-2,4512	-54,7304
	07/08/2024 11:19:21	PA - SANTARÉM - Próx. BR-163	Parada do Veículo		Alerta de Software	0	NÃO	-2,4512	-54,7304
	07/08/2024 11:17:21	PA - SANTARÉM - Próx. BR-163	Parada do Veículo		Alerta de Software	0	NÃO	-2,4512	-54,7304
	07/08/2024 11:15:21	PA - SANTARÉM - Próx. BR-163	Parada do Veículo		Alerta de Software	0	NÃO	-2,4512	-54,7304
	07/08/2024 11:13:35	PA - SANTARÉM - Próx. BR-163			Posição Normal	0	NÃO	-2,4512	-54,7304
	07/08/2024 11:13:35	PA - SANTARÉM - Próx. BR-163	Parada do Veículo		Alerta de Software	0	NÃO	-2,4512	-54,7304
	07/08/2024 11:11:21	PA - SANTARÉM - Próx. BR-163	Parada do Veículo		Alerta de Software	0	NÃO	-2,4512	-54,7304
	07/08/2024 11:10:44	PA - SANTARÉM - Próx. BR-163	Ignição desligada		Evento	0	NÃO	-2,4512	-54,7304
	07/08/2024 11:10:44	PA - SANTARÉM - Próx. BR-163	A sirene está ligada		Status	0	NÃO	-2,4512	-54,7304
	07/08/2024 11:10:44	PA - SANTARÉM - Próx. BR-163	A sirene está ligada		Alerta de Software	0	NÃO	-2,4512	-54,7304
	07/08/2024 11:10:44	PA - SANTARÉM - Próx. BR-163	Parada do Veículo		Alerta de Software	0	NÃO	-2,4512	-54,7304
	07/08/2024 11:10:20	MENSAGEM ENVIADA PELA CENTRAL Enviada por: integração	Temporizador 10-10 / 1 hora(s)		Comando	-	-	-	-
	07/08/2024 11:10:13	PA - SANTARÉM - Próx. BR-163	Ignição ligada		Evento	0	NÃO	-2,4512	-54,7304
	07/08/2024 11:10:13	PA - SANTARÉM - Próx. BR-163	A sirene está ligada		Status	0	NÃO	-2,4512	-54,7304
	07/08/2024 11:10:13	PA - SANTARÉM - Próx. BR-163	A sirene está ligada		Alerta de Software	0	NÃO	-2,4512	-54,7304
	07/08/2024 11:10:13	PA - SANTARÉM - Próx. BR-163	Parada do Veículo		Alerta de Software	0	NÃO	-2,4512	-54,7304
	07/08/2024 11:09:59	MENSAGEM ENVIADA PELA CENTRAL Enviada por: integração	Desligar Sirene		Comando	-	-	-	-
	07/08/2024 11:09:21	PA - SANTARÉM - Próx. BR-163	Parada do Veículo		Alerta de Software	0	NÃO	-2,4512	-54,7304
	07/08/2024 11:08:56	MENSAGEM ENVIADA PELA CENTRAL Enviada por: integração	Ligar Sirene		Comando	-	-	-	-
	07/08/2024 11:08:54	MENSAGEM ENVIADA PELA CENTRAL Enviada por: integração	MENSAGEM IIVRE:INFORME MOTIVO DA MOVIMENTAÇÃO! ENVIAR VIA MACRO		Macro	-	-	-	-
	07/08/2024 11:07:21	PA - SANTARÉM - Próx. BR-163	Parada do Veículo		Alerta de Software	0	NÃO	-2,4512	-54,7304
	07/08/2024 11:07:00	PA - SANTARÉM - Próx. BR-163	Ignição desligada		Evento	0	NÃO	-2,4512	-54,7304
	07/08/2024 11:07:00	PA - SANTARÉM - Próx. BR-163	Parada do Veículo		Alerta de Software	0	NÃO	-2,4512	-54,7304
	07/08/2024 11:05:21	PA - SANTARÉM - Próx. BR-163	Ignição ligada		Status	0	NÃO	-2,4511	-54,7301
	07/08/2024 11:05:21	PA - SANTARÉM - Próx. BR-163	Parada do Veículo		Alerta de Software	0	NÃO	-2,4511	-54,7301
	07/08/2024 11:03:21	PA - SANTARÉM - Próx. BR-163	Ignição ligada		Status	3	NÃO	-2,4510	-54,7300
	07/08/2024 11:02:01	PA - SANTARÉM - Próx. BR-163	Ignição ligada		Evento	0	NÃO	-2,4511	-54,7301
	07/08/2024 11:02:01	PA - SANTARÉM - Próx. BR-163	Parada do Veículo		Alerta de Software	0	NÃO	-2,4511	-54,7301
	07/08/2024 11:01:21	PA - SANTARÉM - Próx. BR-163	Parada do Veículo		Alerta de Software	0	NÃO	-2,4511	-54,7301
	07/08/2024 10:59:21	PA - SANTARÉM - Próx. BR-163	A sirene está ligada		Status	0	NÃO	-2,4511	-54,7301

RELATÓRIO ANALÍTICO POR VEÍCULO			Legenda:							
Período: 31/07/2024 00:00:00 à 08/08/2024 00:00:00			<div><div></div> Mensagens enviadas do Veículo (Veículo -> Central)</div> <div><div></div> Mensagens enviadas do Veículo (Controle de Jornada Cliente)</div> <div><div></div> Mensagens enviadas da Central (Central -> Veículo)</div>							
Identificador: SSU4F69 EDIVAM DAF 2023										
Placa: SSU4F69										
Sentido:	Data e Hora:	Localização:	Mensagem:	Modo Emergência	Tipo Mensagem:	Vel. (Km/h)	Log ?	Latitude	Longitude	
	07/08/2024 10:59:21	PA - SANTARÉM - Próx. BR-163	A sirene está ligada		Alerta de Software	0	NÃO	-2,4511	-54,7301	
	07/08/2024 10:59:21	PA - SANTARÉM - Próx. BR-163	Parada do Veículo		Alerta de Software	0	NÃO	-2,4511	-54,7301	
	07/08/2024 10:59:20	MENSAGEM ENVIADA PELA CENTRAL Enviada por: integração	Desligar Sirene		Comando		-			
	07/08/2024 10:58:32	MENSAGEM ENVIADA PELA CENTRAL Enviada por: integração	MENSAGEM IIVRE:INFORME MOTIVO DA MOVIMENTAÇÃO! ENVIAR VIA MACRO		Macro		-			
	07/08/2024 10:58:31	MENSAGEM ENVIADA PELA CENTRAL Enviada por: integração	Ligar Sirene		Comando		-			
	07/08/2024 10:57:21	PA - SANTARÉM - Próx. BR-163	A sirene está ligada		Status	0	NÃO	-2,4511	-54,7301	
	07/08/2024 10:57:21	PA - SANTARÉM - Próx. BR-163	A sirene está ligada		Alerta de Software	0	NÃO	-2,4511	-54,7301	
	07/08/2024 10:57:21	PA - SANTARÉM - Próx. BR-163	Parada do Veículo		Alerta de Software	0	NÃO	-2,4511	-54,7301	
	07/08/2024 10:55:21	PA - SANTARÉM - Próx. BR-163	A sirene está ligada		Status	0	NÃO	-2,4511	-54,7301	
	07/08/2024 10:55:21	PA - SANTARÉM - Próx. BR-163	A sirene está ligada		Alerta de Software	0	NÃO	-2,4511	-54,7301	
	07/08/2024 10:55:21	PA - SANTARÉM - Próx. BR-163	Parada do Veículo		Alerta de Software	0	NÃO	-2,4511	-54,7301	
	07/08/2024 10:55:18	PA - SANTARÉM - Próx. BR-163	Ignição desligada		Evento	0	NÃO	-2,4511	-54,7301	
	07/08/2024 10:55:18	PA - SANTARÉM - Próx. BR-163	A sirene está ligada		Status	0	NÃO	-2,4511	-54,7301	
	07/08/2024 10:53:22	MENSAGEM ENVIADA PELA CENTRAL Enviada por: integração	Temporizador 05-05 / 1 hora(s)		Comando		-			
	07/08/2024 10:53:21	PA - SANTARÉM - Próx. BR-163	Ignição ligada		Status	19	NÃO	-2,4504	-54,7299	
	07/08/2024 10:53:21	PA - SANTARÉM - Próx. BR-163	A sirene está ligada		Status	19	NÃO	-2,4504	-54,7299	
	07/08/2024 10:53:21	PA - SANTARÉM - Próx. BR-163	A sirene está ligada		Alerta de Software	19	NÃO	-2,4504	-54,7299	
	07/08/2024 10:53:01	MENSAGEM ENVIADA PELA CENTRAL Enviada por: integração	MENSAGEM IIVRE:INFO MOTIVO DA MOVIMENTACAO		Macro		-			
	07/08/2024 10:51:21	PA - SANTARÉM - Próx. Avenida Magalhães Barata	Ignição ligada		Status	6	NÃO	-2,4447	-54,7307	
	07/08/2024 10:51:21	PA - SANTARÉM - Próx. Avenida Magalhães Barata	A sirene está ligada		Status	6	NÃO	-2,4447	-54,7307	
	07/08/2024 10:51:21	PA - SANTARÉM - Próx. Avenida Magalhães Barata	A sirene está ligada		Alerta de Software	6	NÃO	-2,4447	-54,7307	
	07/08/2024 10:51:10	PA - SANTARÉM - Avenida Magalhães Barata	Ignição ligada		Status	34	NÃO	-2,4453	-54,7308	
	07/08/2024 10:51:10	PA - SANTARÉM - Avenida Magalhães Barata	A sirene está ligada		Status	34	NÃO	-2,4453	-54,7308	
	07/08/2024 10:51:10	PA - SANTARÉM - Avenida Magalhães Barata	Saída do Raio de Manobra		Evento	34	NÃO	-2,4453	-54,7308	
	07/08/2024 10:51:10	PA - SANTARÉM - Avenida Magalhães Barata	A sirene está ligada		Alerta de Software	34	NÃO	-2,4453	-54,7308	
	07/08/2024 10:50:58	PA - SANTARÉM - BR-163	Velocidade máxima excedida (Tacógrafo). Velocidade: 44		Evento	44	NÃO	-2,4463	-54,7306	
	07/08/2024 10:50:58	PA - SANTARÉM - BR-163	Ignição ligada		Status	44	NÃO	-2,4463	-54,7306	
	07/08/2024 10:50:58	PA - SANTARÉM - BR-163	A sirene está ligada		Status	44	NÃO	-2,4463	-54,7306	
	07/08/2024 10:49:21	PA - SANTARÉM - Rodovia Santarém-Cuiabá	Ignição ligada		Status	21	NÃO	-2,4555	-54,7286	
	07/08/2024 10:47:21	PA - SANTARÉM - Próx. BR-163	Ignição ligada		Status	5	NÃO	-2,4514	-54,7297	
	07/08/2024 10:45:21	PA - SANTARÉM - Próx. BR-163	Ignição ligada		Status	3	NÃO	-2,4515	-54,7299	
	07/08/2024 10:44:51	PA - SANTARÉM - Próx. BR-163	Ignição ligada		Evento	0	NÃO	-2,4515	-54,7300	
	07/08/2024 10:44:51	PA - SANTARÉM - Próx. BR-163	Parada do Veículo		Alerta de Software	0	NÃO	-2,4515	-54,7300	
	07/08/2024 10:44:51	PA - SANTARÉM - Próx. BR-163	Entrada em Área de Controle 'SANTAREM - RAO 115KM'		Alerta de Software	0	NÃO	-2,4515	-54,7300	
	07/08/2024 10:43:21	PA - SANTARÉM - Próx. BR-163	Parada do Veículo		Alerta de Software	0	NÃO	-2,4515	-54,7300	
	07/08/2024 10:41:21	PA - SANTARÉM - Próx. BR-163	Parada do Veículo		Alerta de Software	0	NÃO	-2,4515	-54,7300	

RELATÓRIO ANALÍTICO POR VEÍCULO

Período: 31/07/2024 00:00:00 à 08/08/2024 00:00:00

Identificador: SSU4F69 EDIVAM DAF 2023

Placa: SSU4F69

Legenda:

Mensagens enviadas do Veículo (Veículo -> Central)

Mensagens enviadas do Veículo (Controle de Jornada Cliente)




Mensagens enviadas da Central (Central -> Veículo)








































Sentido:	Data e Hora:	Localização:	Mensagem:	Modo Emergência	Tipo Mensagem:	Vel. (Km/h)	Log ?	Latitude	Longitude
	07/08/2024 10:39:21	PA - SANTARÉM - Próx. BR-163	Parada do Veículo		Alerta de Software	0	NÃO	-2,4515	-54,7300
	07/08/2024 10:37:21	PA - SANTARÉM - Próx. BR-163	Parada do Veículo		Alerta de Software	0	NÃO	-2,4515	-54,7300
	07/08/2024 10:35:21	PA - SANTARÉM - Próx. BR-163	Parada do Veículo		Alerta de Software	0	NÃO	-2,4515	-54,7300
	07/08/2024 10:33:21	PA - SANTARÉM - Próx. BR-163	Parada do Veículo		Alerta de Software	0	NÃO	-2,4515	-54,7300
	07/08/2024 10:31:21	PA - SANTARÉM - Próx. BR-163	Parada do Veículo		Alerta de Software	0	NÃO	-2,4515	-54,7300
	07/08/2024 10:30:08	PA - SANTARÉM - Próx. BR-163	Ignição desligada		Evento	0	NÃO	-2,4515	-54,7300
	07/08/2024 10:30:08	PA - SANTARÉM - Próx. BR-163	Parada do Veículo		Alerta de Software	0	NÃO	-2,4515	-54,7300
	07/08/2024 10:29:28	MENSAGEM ENVIADA PELA CENTRAL Enviada por: integração	Desabilitar sensor de porta do motorista		Comando	-	-	-	-
	07/08/2024 10:29:24	MENSAGEM ENVIADA PELA CENTRAL Enviada por: integração	Desabilitar sensor de porta do carona		Comando	-	-	-	-
	07/08/2024 10:29:21	PA - SANTARÉM - Próx. BR-163	Ignição ligada		Status	0	NÃO	-2,4515	-54,7300
	07/08/2024 10:29:21	PA - SANTARÉM - Próx. BR-163	Parada do Veículo		Alerta de Software	0	NÃO	-2,4515	-54,7300
	07/08/2024 10:28:33	PA - SANTARÉM - Próx. BR-163	Ignição ligada		Evento	0	NÃO	-2,4515	-54,7300
	07/08/2024 10:28:33	PA - SANTARÉM - Próx. BR-163	Parada do Veículo		Alerta de Software	0	NÃO	-2,4515	-54,7300
	07/08/2024 10:27:32	PA - SANTARÉM - Próx. BR-163	Ignição desligada		Evento	0	NÃO	-2,4515	-54,7300
	07/08/2024 10:27:32	PA - SANTARÉM - Próx. BR-163	Parada do Veículo		Alerta de Software	0	NÃO	-2,4515	-54,7300
	07/08/2024 10:27:21	PA - SANTARÉM - Próx. BR-163	Ignição ligada		Status	0	NÃO	-2,4515	-54,7300
	07/08/2024 10:27:21	PA - SANTARÉM - Próx. BR-163	Parada do Veículo		Alerta de Software	0	NÃO	-2,4515	-54,7300
	07/08/2024 10:27:03	PA - SANTARÉM - Próx. BR-163	12 CHEGADA NA FILIAL 12 CHEGADA NA FILIAL LOCAL: PREVISAO DE REINICIO DATA: HORA: ID MOTORISTA:		Macro	-	NÃO	-2,4515	-54,7300
	07/08/2024 10:25:21	PA - SANTARÉM - Próx. BR-163	Ignição ligada		Status	2	NÃO	-2,4515	-54,7301
	07/08/2024 10:23:21	PA - SANTARÉM - Próx. BR-163	Ignição ligada		Status	0	NÃO	-2,4514	-54,7300
	07/08/2024 10:23:21	PA - SANTARÉM - Próx. BR-163	Parada do Veículo		Alerta de Software	0	NÃO	-2,4514	-54,7300
	07/08/2024 10:21:21	PA - SANTARÉM - Próx. BR-163	Ignição ligada		Status	32	NÃO	-2,4497	-54,7301
	07/08/2024 10:19:21	PA - SANTARÉM - BR-163	Ignição ligada		Status	43	NÃO	-2,4471	-54,7305
	07/08/2024 10:17:21	PA - SANTARÉM - BR-163	Ignição ligada		Status	25	NÃO	-2,4564	-54,7285
	07/08/2024 10:15:21	PA - SANTARÉM - BR-163	Ignição ligada		Status	18	NÃO	-2,4675	-54,7282
	07/08/2024 10:13:21	PA - SANTARÉM - Próx. BR-163	Ignição ligada		Status	16	NÃO	-2,4682	-54,7283
	07/08/2024 10:11:21	PA - SANTARÉM - Próx. BR-163	Ignição ligada		Status	49	NÃO	-2,4783	-54,7306
	07/08/2024 10:09:21	PA - SANTARÉM - BR-163	Ignição ligada		Status	61	NÃO	-2,4931	-54,7354
	07/08/2024 10:08:54	PA - SANTARÉM - BR-163			Posição Normal	57	NÃO	-2,4965	-54,7358
	07/08/2024 10:07:21	PA - SANTARÉM - BR-163	Ignição ligada		Status	37	NÃO	-2,5060	-54,7260
	07/08/2024 10:07:21	PA - SANTARÉM - BR-163	Ignição ligada		Status	37	NÃO	-2,5061	-54,7260
	07/08/2024 10:04:21	PA - SANTARÉM - BR-163	Ignição ligada		Status	70	NÃO	-2,5237	-54,7226
	07/08/2024 10:02:21	PA - SANTARÉM - Próx. BR-163	Ignição ligada		Status	68	NÃO	-2,5527	-54,7225

RELATÓRIO ANALÍTICO POR VEÍCULO

Período: 31/07/2024 00:00:00 à 08/08/2024 00:00:00
Identificador: SSU4F69 EDIVAM DAF 2023
Placa: SSU4F69




- Legenda:**
-  Mensagens enviadas do Veículo (Veículo -> Central)
 -  Mensagens enviadas do Veículo (Controle de Jornada Cliente)
 -  Mensagens enviadas da Central (Central -> Veículo)


































Sentido:	Data e Hora:	Localização:	Mensagem:	Modo Emergência	Tipo Mensagem:	Vel. (Km/h)	Log ?	Latitude	Longitude
	07/08/2024 10:02:21	PA - SANTARÉM - BR-163	Ignição ligada		Status	68	SIM	-2,5528	-54,7226
	07/08/2024 09:59:35	PA - SANTARÉM - BR-163			Posição Normal	65	NÃO	-2,5695	-54,7213
	07/08/2024 09:59:21	PA - SANTARÉM - BR-163	Ignição ligada		Status	62	SIM	-2,5718	-54,7211
	07/08/2024 09:57:21	PA - MOJUÍ DOS CAMPOS - Próx. BR-163	Ignição ligada		Status	40	NÃO	-2,5965	-54,7195
	07/08/2024 09:57:21	PA - MOJUÍ DOS CAMPOS - BR-163	Ignição ligada		Status	40	SIM	-2,5965	-54,7196
	07/08/2024 09:54:21	PA - SANTARÉM - BR-163	Ignição ligada		Status	59	SIM	-2,6067	-54,7204
	07/08/2024 09:52:21	PA - SANTARÉM - Próx. BR-163	Ignição ligada		Status	54	NÃO	-2,6217	-54,7343
	07/08/2024 09:52:21	PA - SANTARÉM - BR-163	Ignição ligada		Status	54	SIM	-2,6217	-54,7345
	07/08/2024 09:49:21	PA - SANTARÉM - BR-163	Ignição ligada		Status	50	SIM	-2,6327	-54,7448
	07/08/2024 09:47:21	PA - SANTARÉM - BR-163	Ignição ligada		Status	73	NÃO	-2,6407	-54,7747
	07/08/2024 09:47:21	PA - SANTARÉM - BR-163	Ignição ligada		Status	73	SIM	-2,6408	-54,7747
	07/08/2024 09:44:21	PA - SANTARÉM - BR-163	Ignição ligada		Status	71	SIM	-2,6449	-54,7923
	07/08/2024 09:42:21	PA - BELTERRA - BR-163	Ignição ligada		Status	71	NÃO	-2,6522	-54,8250
	07/08/2024 09:42:21	PA - BELTERRA - BR-163	Ignição ligada		Status	71	SIM	-2,6523	-54,8251
	07/08/2024 09:39:21	PA - BELTERRA - BR-163	Ignição ligada		Status	64	SIM	-2,6657	-54,8388
	07/08/2024 09:37:21	PA - BELTERRA - BR-163	Ignição ligada		Status	76	NÃO	-2,6817	-54,8605
	07/08/2024 09:37:21	PA - BELTERRA - BR-163	Ignição ligada		Status	76	SIM	-2,6817	-54,8606
	07/08/2024 09:37:21	PA - BELTERRA - BR-163	Entrada em Área de Controle 'SANTAREM - RAO 115KM'		Alerta de Software	76	NÃO	-2,6817	-54,8605
	07/08/2024 09:34:21	PA - BELTERRA - BR-163	Ignição ligada		Status	71	SIM	-2,6952	-54,8807
	07/08/2024 09:32:21	PA - BELTERRA - Próx. BR-163	Ignição ligada		Status	85	NÃO	-2,7197	-54,9002
	07/08/2024 09:32:21	PA - BELTERRA - BR-163	Ignição ligada		Status	85	SIM	-2,7197	-54,9003
	07/08/2024 09:29:21	PA - BELTERRA - BR-163	Ignição ligada		Status	79	SIM	-2,7442	-54,9000
	07/08/2024 09:27:21	PA - BELTERRA - Próx. BR-163	Ignição ligada		Status	82	NÃO	-2,7795	-54,8998
	07/08/2024 09:27:21	PA - BELTERRA - BR-163	Ignição ligada		Status	82	SIM	-2,7795	-54,8999
	07/08/2024 09:24:21	PA - BELTERRA - BR-163	Ignição ligada		Status	81	SIM	-2,8040	-54,9001
	07/08/2024 09:22:21	PA - BELTERRA - Próx. BR-163	Ignição ligada		Status	76	NÃO	-2,8400	-54,9005
	07/08/2024 09:22:21	PA - BELTERRA - BR-163	Ignição ligada		Status	76	SIM	-2,8402	-54,9006
	07/08/2024 09:19:21	PA - BELTERRA - BR-163	Ignição ligada		Status	80	SIM	-2,8619	-54,9009
	07/08/2024 09:17:21	PA - BELTERRA - Próx. BR-163	Ignição ligada		Status	65	NÃO	-2,8892	-54,9205
	07/08/2024 09:17:21	PA - BELTERRA - BR-163	Ignição ligada		Status	65	SIM	-2,8892	-54,9206
	07/08/2024 09:14:21	PA - BELTERRA - BR-163	Ignição ligada		Status	73	SIM	-2,9083	-54,9248
	07/08/2024 09:12:21	PA - BELTERRA - Próx. BR-163	Ignição ligada		Status	77	NÃO	-2,9393	-54,9287
	07/08/2024 09:12:21	PA - BELTERRA - BR-163	Ignição ligada		Status	77	SIM	-2,9394	-54,9288
	07/08/2024 09:09:21	PA - BELTERRA - BR-163	Ignição ligada		Status	80	SIM	-2,9609	-54,9335
	07/08/2024 09:07:21	PA - BELTERRA - BR-163	Ignição ligada		Status	73	NÃO	-2,9950	-54,9317
	07/08/2024 09:07:21	PA - BELTERRA - BR-163	Ignição ligada		Status	73	SIM	-2,9951	-54,9317
	07/08/2024 09:04:21	PA - BELTERRA - BR-163	Ignição ligada		Status	75	SIM	-3,0131	-54,9300

RELATÓRIO ANALÍTICO POR VEÍCULO

Período: 31/07/2024 00:00:00 à 08/08/2024 00:00:00
Identificador: SSU4F69 EDIVAM DAF 2023
Placa: SSU4F69

- Legenda:**
-  Mensagens enviadas do Veículo (Veículo -> Central)
 -  Mensagens enviadas do Veículo (Controle de Jornada Cliente)
 -  Mensagens enviadas da Central (Central -> Veículo)






Sentido:	Data e Hora:	Localização:	Mensagem:	Modo Emergência	Tipo Mensagem:	Vel. (Km/h)	Log ?	Latitude	Longitude
	07/08/2024 09:02:21	PA - BELTERRA - Próx. BR-163	Ignição ligada		Status	66	NÃO	-3,0430	-54,9272
	07/08/2024 09:02:21	PA - BELTERRA - Próx. BR-163	Ignição ligada		Status	66	SIM	-3,0431	-54,9272
	07/08/2024 08:59:21	PA - BELTERRA - BR-163	Ignição ligada		Status	76	SIM	-3,0648	-54,9253
	07/08/2024 08:57:21	PA - BELTERRA - Próx. BR-163	Ignição ligada		Status	73	NÃO	-3,0947	-54,9273
	07/08/2024 08:57:21	PA - BELTERRA - BR-163	Ignição ligada		Status	73	SIM	-3,0947	-54,9274
	07/08/2024 08:54:21	PA - BELTERRA - BR-163	Ignição ligada		Status	52	SIM	-3,1146	-54,9335
	07/08/2024 08:52:21	MENSAGEM ENVIADA PELA CENTRAL Enviada por: integração	Habilitar sensor de violação de painel		Comando		-		
	07/08/2024 08:52:21	PA - BELTERRA - Próx. BR-163	Ignição ligada		Status	4	NÃO	-3,1302	-54,9378
	07/08/2024 08:52:21	PA - BELTERRA - Próx. BR-163	Ignição ligada		Status	4	SIM	-3,1302	-54,9380
	07/08/2024 08:52:19	MENSAGEM ENVIADA PELA CENTRAL Enviada por: integração	Habilitar sensor de porta do carona		Comando		-		
	07/08/2024 08:52:18	MENSAGEM ENVIADA PELA CENTRAL Enviada por: integração	Habilitar sensor de porta do motorista		Comando		-		
	07/08/2024 08:52:15	MENSAGEM ENVIADA PELA CENTRAL Enviada por: integração	Desabilitar Botão de Abertura de Trava de Baú		Comando		-		
	07/08/2024 08:52:15	MENSAGEM ENVIADA PELA CENTRAL Enviada por: integração	Habilitar sensor de desengate		Comando		-		
	07/08/2024 08:50:38	PA - BELTERRA - Próx. BR-163	11 REINICIO DE VIAGEM 11 REINICIO DE VIAGEM ID MOTORISTA:		Macro		NÃO	-3,1302	-54,9380
	07/08/2024 08:49:21	PA - BELTERRA - Próx. BR-163	Ignição ligada		Status	0	SIM	-3,1303	-54,9380
	07/08/2024 08:49:10	MENSAGEM ENVIADA PELA CENTRAL Enviada por: integração	Última Posição		Comando		-		
	07/08/2024 08:48:53	PA - BELTERRA - Próx. BR-163	Ignição ligada		Evento	0	SIM	-3,1303	-54,9380
	07/08/2024 08:36:58	PA - BELTERRA - Próx. BR-163	Ignição desligada		Evento	0	SIM	-3,1303	-54,9380
	07/08/2024 08:36:01	PA - BELTERRA - Próx. BR-163	Entrada em Área de Controle 'SANTAREM - RAI0 115KM'		Alerta de Software		NÃO	-3,1302	-54,9378
	07/08/2024 08:36:01	PA - BELTERRA - Próx. BR-163	06 PARADA EM POSTO FISCAL 06 PARADA EM POSTO FISCAL: LOCAL: KM: PREVISAO DE REINICIO DATA: HORA:		Macro		NÃO	-3,1302	-54,9378
	07/08/2024 08:35:20	PA - BELTERRA - Próx. BR-163	Ignição ligada		Status	0	SIM	-3,1303	-54,9380
	07/08/2024 08:33:20	PA - BELTERRA - BR-163	Ignição ligada		Status	73	SIM	-3,1389	-54,9410
	07/08/2024 08:31:20	PA - BELTERRA - BR-163	Ignição ligada		Status	71	NÃO	-3,1710	-54,9507
	07/08/2024 08:31:20	PA - BELTERRA - BR-163	Ignição ligada		Status	71	SIM	-3,1711	-54,9508
	07/08/2024 08:31:20	PA - BELTERRA - BR-163	Entrada em Área de Controle 'SANTAREM - RAI0 115KM'		Alerta de Software	71	NÃO	-3,1710	-54,9507
	07/08/2024 08:28:20	PA - BELTERRA - BR-163	Ignição ligada		Status	77	SIM	-3,1906	-54,9567
	07/08/2024 08:26:20	PA - BELTERRA - Próx. BR-163	Ignição ligada		Status	64	NÃO	-3,2237	-54,9497
	07/08/2024 08:26:20	PA - BELTERRA - BR-163	Ignição ligada		Status	64	SIM	-3,2238	-54,9498
	07/08/2024 08:26:20	PA - BELTERRA - Próx. BR-163	Entrada em Área de Controle 'SANTAREM - RAI0 115KM'		Alerta de Software	64	NÃO	-3,2237	-54,9497
	07/08/2024 08:25:02	PA - BELTERRA - BR-163	Fadiga do Motorista		Evento	50	SIM	-3,2273	-54,9489
	07/08/2024 08:23:20	PA - BELTERRA - BR-163	Ignição ligada		Status	58	SIM	-3,2411	-54,9456

RELATÓRIO ANALÍTICO POR VEÍCULO





































Período: 31/07/2024 00:00:00 à 08/08/2024 00:00:00

Identificador: SSU4F69 EDIVAM DAF 2023

Placa: SSU4F69

- Legenda:**
-  Mensagens enviadas do Veículo (Veículo -> Central)
 -  Mensagens enviadas do Veículo (Controle de Jornada Cliente)
 -  Mensagens enviadas da Central (Central -> Veículo)






Sentido:	Data e Hora:	Localização:	Mensagem:	Modo Emergência	Tipo Mensagem:	Vel. (Km/h)	Log ?	Latitude	Longitude
	07/08/2024 08:21:20	PA - BELTERRA - Próx. BR-163	Ignição ligada		Status	69	NÃO	-3,2715	-54,9428
	07/08/2024 08:21:20	PA - BELTERRA - BR-163	Ignição ligada		Status	69	SIM	-3,2716	-54,9430
	07/08/2024 08:21:20	PA - BELTERRA - Próx. BR-163	Entrada em Área de Controle 'SANTAREM - RAI0 115KM'		Alerta de Software	69	NÃO	-3,2715	-54,9428
	07/08/2024 08:18:20	PA - BELTERRA - BR-163	Ignição ligada		Status	73	SIM	-3,2909	-54,9388
	07/08/2024 08:16:20	PA - BELTERRA - BR-163	Ignição ligada		Status	73	NÃO	-3,3235	-54,9317
	07/08/2024 08:16:20	PA - BELTERRA - BR-163	Ignição ligada		Status	73	SIM	-3,3236	-54,9317
	07/08/2024 08:16:20	PA - BELTERRA - BR-163	Entrada em Área de Controle 'SANTAREM - RAI0 115KM'		Alerta de Software	73	NÃO	-3,3235	-54,9317
	07/08/2024 08:13:20	PA - BELTERRA - BR-163	Ignição ligada		Status	75	SIM	-3,3450	-54,9286
	07/08/2024 08:11:20	PA - BELTERRA - Próx. BR-163	Ignição ligada		Status	37	NÃO	-3,3735	-54,9160
	07/08/2024 08:11:20	PA - BELTERRA - Próx. BR-163	Ignição ligada		Status	37	SIM	-3,3736	-54,9161
	07/08/2024 08:11:20	PA - BELTERRA - Próx. BR-163	Entrada em Área de Controle 'SANTAREM - RAI0 115KM'		Alerta de Software	37	NÃO	-3,3735	-54,9160
	07/08/2024 08:08:20	PA - BELTERRA - BR-163	Ignição ligada		Status	71	SIM	-3,3823	-54,9090
	07/08/2024 08:06:20	PA - BELTERRA - Próx. BR-163	Ignição ligada		Status	44	NÃO	-3,4075	-54,9130
	07/08/2024 08:06:20	PA - BELTERRA - BR-163	Ignição ligada		Status	44	SIM	-3,4076	-54,9131
	07/08/2024 08:06:20	PA - BELTERRA - Próx. BR-163	Entrada em Área de Controle 'SANTAREM - RAI0 115KM'		Alerta de Software	44	NÃO	-3,4075	-54,9130
	07/08/2024 08:03:20	PA - BELTERRA - BR-163	Ignição ligada		Status	58	SIM	-3,4181	-54,9122
	07/08/2024 08:01:20	PA - BELTERRA - BR-163	Ignição ligada		Status	62	NÃO	-3,4407	-54,9057
	07/08/2024 08:01:20	PA - BELTERRA - BR-163	Ignição ligada		Status	62	SIM	-3,4407	-54,9058
	07/08/2024 08:01:20	PA - BELTERRA - BR-163	Entrada em Área de Controle 'SANTAREM - RAI0 115KM'		Alerta de Software	62	NÃO	-3,4407	-54,9057
	07/08/2024 07:58:20	PA - BELTERRA - BR-163	Ignição ligada		Status	76	SIM	-3,4583	-54,8943
	07/08/2024 07:56:20	PA - BELTERRA - Próx. BR-163	Ignição ligada		Status	74	NÃO	-3,4878	-54,8875
	07/08/2024 07:56:20	PA - BELTERRA - BR-163	Ignição ligada		Status	74	SIM	-3,4879	-54,8876
	07/08/2024 07:53:20	PA - BELTERRA - BR-163	Ignição ligada		Status	73	SIM	-3,5066	-54,8789
	07/08/2024 07:51:20	PA - BELTERRA - BR-163	Ignição ligada		Status	74	NÃO	-3,5338	-54,8705
	07/08/2024 07:51:20	PA - BELTERRA - BR-163	Ignição ligada		Status	74	SIM	-3,5340	-54,8706
	07/08/2024 07:48:20	PA - BELTERRA - BR-163	Ignição ligada		Status	57	SIM	-3,5547	-54,8699
	07/08/2024 07:46:20	PA - PLACAS - BR-163	Ignição ligada		Status	61	NÃO	-3,5767	-54,8503
	07/08/2024 07:46:20	PA - PLACAS - BR-163	Ignição ligada		Status	61	SIM	-3,5767	-54,8504
	07/08/2024 07:43:20	PA - PLACAS - BR-163	Ignição ligada		Status	58	SIM	-3,5875	-54,8362
	07/08/2024 07:41:20	PA - PLACAS - BR-163	Ignição ligada		Status	73	NÃO	-3,6167	-54,8428
	07/08/2024 07:41:20	PA - PLACAS - BR-163	Ignição ligada		Status	73	SIM	-3,6168	-54,8429
	07/08/2024 07:38:20	PA - PLACAS - BR-163	Ignição ligada		Status	81	SIM	-3,6377	-54,8500
	07/08/2024 07:36:20	PA - PLACAS - Próx. BR-163	Ignição ligada		Status	66	NÃO	-3,6595	-54,8447
	07/08/2024 07:36:20	PA - PLACAS - BR-163	Ignição ligada		Status	66	SIM	-3,6596	-54,8447
	07/08/2024 07:33:20	PA - PLACAS - BR-163	Ignição ligada		Status	78	SIM	-3,6725	-54,8330
	07/08/2024 07:31:20	PA - PLACAS - BR-163	Ignição ligada		Status	70	NÃO	-3,6967	-54,8270
	07/08/2024 07:31:20	PA - PLACAS - BR-163	Ignição ligada		Status	70	SIM	-3,6967	-54,8270

RELATÓRIO ANALÍTICO POR VEÍCULO






































Período: 31/07/2024 00:00:00 à 08/08/2024 00:00:00

Identificador: SSU4F69 EDIVAM DAF 2023

Placa: SSU4F69




- Legenda:**
-  Mensagens enviadas do Veículo (Veículo -> Central)
 -  Mensagens enviadas do Veículo (Controle de Jornada Cliente)
 -  Mensagens enviadas da Central (Central -> Veículo)




































Sentido:	Data e Hora:	Localização:	Mensagem:	Modo Emergência	Tipo Mensagem:	Vel. (Km/h)	Log ?	Latitude	Longitude
	07/08/2024 07:28:20	PA - PLACAS - BR-163	Ignição ligada		Status	50	SIM	-3,7147	-54,8231
	07/08/2024 07:26:20	PA - PLACAS - Próx. BR-163	Ignição ligada		Status	64	NÃO	-3,7463	-54,8227
	07/08/2024 07:26:20	PA - PLACAS - BR-163	Ignição ligada		Status	64	SIM	-3,7464	-54,8228
	07/08/2024 07:23:20	PA - PLACAS - BR-163	Ignição ligada		Status	71	SIM	-3,7677	-54,8239
	07/08/2024 07:21:20	PA - RURÓPOLIS - BR-163	Ignição ligada		Status	62	NÃO	-3,7927	-54,8252
	07/08/2024 07:21:20	PA - RURÓPOLIS - BR-163	Ignição ligada		Status	62	SIM	-3,7927	-54,8252
	07/08/2024 07:18:20	PA - RURÓPOLIS - BR-163	Ignição ligada		Status	45	SIM	-3,8106	-54,8235
	07/08/2024 07:16:20	PA - RURÓPOLIS - Próx. BR-163	Ignição ligada		Status	59	NÃO	-3,8375	-54,8292
	07/08/2024 07:16:20	PA - RURÓPOLIS - BR-163	Ignição ligada		Status	59	SIM	-3,8375	-54,8293
	07/08/2024 07:13:20	PA - RURÓPOLIS - BR-163	Ignição ligada		Status	66	SIM	-3,8525	-54,8301
	07/08/2024 07:11:20	PA - RURÓPOLIS - BR-163	Ignição ligada		Status	74	NÃO	-3,8782	-54,8153
	07/08/2024 07:11:20	PA - RURÓPOLIS - BR-163	Ignição ligada		Status	74	SIM	-3,8782	-54,8154
	07/08/2024 07:08:20	PA - RURÓPOLIS - BR-163	Ignição ligada		Status	71	SIM	-3,8967	-54,8048
	07/08/2024 07:06:20	PA - RURÓPOLIS - Próx. BR-163	Ignição ligada		Status	70	NÃO	-3,9158	-54,8185
	07/08/2024 07:06:20	PA - RURÓPOLIS - BR-163	Ignição ligada		Status	70	SIM	-3,9160	-54,8186
	07/08/2024 07:03:20	PA - RURÓPOLIS - BR-163	Ignição ligada		Status	72	SIM	-3,9233	-54,8360
	07/08/2024 07:01:20	PA - RURÓPOLIS - BR-163	Ignição ligada		Status	42	NÃO	-3,9395	-54,8558
	07/08/2024 07:01:20	PA - RURÓPOLIS - BR-163	Ignição ligada		Status	42	SIM	-3,9395	-54,8559
	07/08/2024 06:58:20	PA - RURÓPOLIS - Próx. BR-163	Ignição ligada		Status	39	SIM	-3,9395	-54,8636
	07/08/2024 06:56:20	PA - RURÓPOLIS - BR-163	Ignição ligada		Status	71	NÃO	-3,9510	-54,8817
	07/08/2024 06:56:20	PA - RURÓPOLIS - BR-163	Ignição ligada		Status	71	SIM	-3,9511	-54,8817
	07/08/2024 06:53:20	PA - RURÓPOLIS - BR-163	Ignição ligada		Status	65	SIM	-3,9704	-54,8917
	07/08/2024 06:51:20	PA - RURÓPOLIS - BR-163	Ignição ligada		Status	15	NÃO	-3,9873	-54,8872
	07/08/2024 06:51:20	PA - RURÓPOLIS - Próx. BR-163	Ignição ligada		Status	15	SIM	-3,9873	-54,8873
	07/08/2024 06:48:20	PA - RURÓPOLIS - Próx. BR-163	Ignição ligada		Status	17	SIM	-3,9919	-54,8876
	07/08/2024 06:46:20	PA - RURÓPOLIS - BR-163	Ignição ligada		Status	60	NÃO	-4,0098	-54,8847
	07/08/2024 06:46:20	PA - RURÓPOLIS - BR-163	Ignição ligada		Status	60	SIM	-4,0099	-54,8847
	07/08/2024 06:43:20	PA - RURÓPOLIS - BR-163	Ignição ligada		Status	60	SIM	-4,0244	-54,8866
	07/08/2024 06:41:20	PA - RURÓPOLIS - BR-163	Ignição ligada		Status	52	NÃO	-4,0415	-54,9080
	07/08/2024 06:41:20	PA - RURÓPOLIS - BR-163	Ignição ligada		Status	52	SIM	-4,0415	-54,9080
	07/08/2024 06:38:20	PA - RURÓPOLIS - BR-163	Ignição ligada		Status	58	SIM	-4,0475	-54,9225
	07/08/2024 06:36:20	PA - RURÓPOLIS - BR-163	Ignição ligada		Status	70	NÃO	-4,0478	-54,9305
	07/08/2024 06:36:20	PA - RURÓPOLIS - BR-163	Ignição ligada		Status	70	SIM	-4,0478	-54,9306
	07/08/2024 06:35:20	PA - RURÓPOLIS - BR-163	Ignição ligada		Status	46	SIM	-4,0547	-54,9372
	07/08/2024 06:33:20	PA - RURÓPOLIS - BR-163	Ignição ligada		Status	60	SIM	-4,0706	-54,9268
	07/08/2024 06:31:20	PA - RURÓPOLIS - BR-163	Ignição ligada		Status	13	NÃO	-4,0821	-54,9194
	07/08/2024 06:29:20	PA - RURÓPOLIS - Próx. BR-163	Ignição ligada		Status	12	NÃO	-4,0865	-54,9163

RELATÓRIO ANALÍTICO POR VEÍCULO

Período: 31/07/2024 00:00:00 à 08/08/2024 00:00:00
Identificador: SSU4F69 EDIVAM DAF 2023
Placa: SSU4F69

- Legenda:**
-  Mensagens enviadas do Veículo (Veículo -> Central)
 -  Mensagens enviadas do Veículo (Controle de Jornada Cliente)
 -  Mensagens enviadas da Central (Central -> Veículo)






Sentido:	Data e Hora:	Localização:	Mensagem:	Modo Emergência	Tipo Mensagem:	Vel. (Km/h)	Log ?	Latitude	Longitude
	07/08/2024 06:27:20	PA - RURÓPOLIS - Rua Rotary	Ignição ligada		Status	22	NÃO	-4,0916	-54,9130
	07/08/2024 06:25:20	PA - RURÓPOLIS - Próx. BR-163	Ignição ligada		Status	0	NÃO	-4,0929	-54,9120
	07/08/2024 06:25:20	PA - RURÓPOLIS - Próx. BR-163	Parada do Veículo		Alerta de Software	0	NÃO	-4,0929	-54,9120
	07/08/2024 06:23:20	PA - RURÓPOLIS - Próx. BR-163	Ignição ligada		Status	0	NÃO	-4,0929	-54,9120
	07/08/2024 06:23:20	PA - RURÓPOLIS - Próx. BR-163	Parada do Veículo		Alerta de Software	0	NÃO	-4,0929	-54,9120
	07/08/2024 06:21:20	PA - RURÓPOLIS - Próx. BR-163	Ignição ligada		Status	0	NÃO	-4,0929	-54,9120
	07/08/2024 06:21:20	PA - RURÓPOLIS - Próx. BR-163	Parada do Veículo		Alerta de Software	0	NÃO	-4,0929	-54,9120
	07/08/2024 06:19:20	PA - RURÓPOLIS - Próx. BR-163	Ignição ligada		Status	0	NÃO	-4,0929	-54,9120
	07/08/2024 06:19:20	PA - RURÓPOLIS - Próx. BR-163	Parada do Veículo		Alerta de Software	0	NÃO	-4,0929	-54,9120
	07/08/2024 06:18:28	MENSAGEM ENVIADA PELA CENTRAL Enviada por: integração	Habilitar sensor de porta do carona		Comando		-		
	07/08/2024 06:18:27	MENSAGEM ENVIADA PELA CENTRAL Enviada por: integração	Desligar Bloqueio		Comando		-		
	07/08/2024 06:18:27	MENSAGEM ENVIADA PELA CENTRAL Enviada por: integração	Desabilitar Botão de Abertura de Trava de Baú		Comando		-		
	07/08/2024 06:18:26	MENSAGEM ENVIADA PELA CENTRAL Enviada por: integração	Habilitar sensor de porta do motorista		Comando		-		
	07/08/2024 06:18:25	MENSAGEM ENVIADA PELA CENTRAL Enviada por: integração	Habilitar sensor de violação de painel		Comando		-		
	07/08/2024 06:18:25	MENSAGEM ENVIADA PELA CENTRAL Enviada por: integração	Habilitar sensor de desengate		Comando		-		
	07/08/2024 06:17:20	PA - RURÓPOLIS - Próx. BR-163	Ignição ligada		Status	0	NÃO	-4,0929	-54,9120
	07/08/2024 06:17:20	PA - RURÓPOLIS - Próx. BR-163	O veículo está bloqueado		Status	0	NÃO	-4,0929	-54,9120
	07/08/2024 06:17:20	PA - RURÓPOLIS - Próx. BR-163	Parada do Veículo		Alerta de Software	0	NÃO	-4,0929	-54,9120
	07/08/2024 06:16:12	PA - RURÓPOLIS - Próx. BR-163	11 REINICIO DE VIAGEM 11 REINICIO DE VIAGEM ID MOTORISTA:		Macro		NÃO	-4,0929	-54,9120
	07/08/2024 06:15:20	PA - RURÓPOLIS - Próx. BR-163	Ignição ligada		Status	0	NÃO	-4,0929	-54,9120
	07/08/2024 06:15:20	PA - RURÓPOLIS - Próx. BR-163	O veículo está bloqueado		Status	0	NÃO	-4,0929	-54,9120
	07/08/2024 06:15:20	PA - RURÓPOLIS - Próx. BR-163	Parada do Veículo		Alerta de Software	0	NÃO	-4,0929	-54,9120
	07/08/2024 06:15:10	PA - RURÓPOLIS - Próx. BR-163	Ignição ligada		Evento	0	NÃO	-4,0929	-54,9120
	07/08/2024 06:15:10	PA - RURÓPOLIS - Próx. BR-163	O veículo está bloqueado		Status	0	NÃO	-4,0929	-54,9120
	07/08/2024 06:14:02	PA - RURÓPOLIS - Próx. BR-163	Porta do Motorista aberta		Evento	0	NÃO	-4,0929	-54,9120
	07/08/2024 06:14:02	PA - RURÓPOLIS - Próx. BR-163	O veículo está bloqueado		Status	0	NÃO	-4,0929	-54,9120
	07/08/2024 06:14:02	PA - RURÓPOLIS - Próx. BR-163	Parada do Veículo		Alerta de Software	0	NÃO	-4,0929	-54,9120
	07/08/2024 06:13:20	PA - RURÓPOLIS - Próx. BR-163	O veículo está bloqueado		Status	0	NÃO	-4,0929	-54,9120
	07/08/2024 06:13:20	PA - RURÓPOLIS - Próx. BR-163	Parada do Veículo		Alerta de Software	0	NÃO	-4,0929	-54,9120
	07/08/2024 06:11:20	PA - RURÓPOLIS - Próx. BR-163	O veículo está bloqueado		Status	0	NÃO	-4,0930	-54,9120
	07/08/2024 06:11:20	PA - RURÓPOLIS - Próx. BR-163	Parada do Veículo		Alerta de Software	0	NÃO	-4,0930	-54,9120
	07/08/2024 06:09:20	PA - RURÓPOLIS - Próx. BR-163	O veículo está bloqueado		Status	0	NÃO	-4,0930	-54,9120
	07/08/2024 06:09:20	PA - RURÓPOLIS - Próx. BR-163	Parada do Veículo		Alerta de Software	0	NÃO	-4,0930	-54,9120
	07/08/2024 06:07:20	PA - RURÓPOLIS - Próx. BR-163	O veículo está bloqueado		Status	0	NÃO	-4,0930	-54,9120
	07/08/2024 06:07:20	PA - RURÓPOLIS - Próx. BR-163	Parada do Veículo		Alerta de Software	0	NÃO	-4,0930	-54,9120

RELATÓRIO ANALÍTICO POR VEÍCULO

Período: 31/07/2024 00:00:00 à 08/08/2024 00:00:00

Identificador: SSU4F69 EDIVAM DAF 2023

Placa: SSU4F69




- Legenda:**
-  Mensagens enviadas do Veículo (Veículo -> Central)
 -  Mensagens enviadas do Veículo (Controle de Jornada Cliente)
 -  Mensagens enviadas da Central (Central -> Veículo)



Sentido:	Data e Hora:	Localização:	Mensagem:	Modo Emergência	Tipo Mensagem:	Vel. (Km/h)	Log ?	Latitude	Longitude
	07/08/2024 06:05:20	PA - RURÓPOLIS - Próx. BR-163	O veículo está bloqueado		Status	0	NÃO	-4,0930	-54,9120
	07/08/2024 06:05:20	PA - RURÓPOLIS - Próx. BR-163	Parada do Veículo		Alerta de Software	0	NÃO	-4,0930	-54,9120
	07/08/2024 06:03:20	PA - RURÓPOLIS - Próx. BR-163	O veículo está bloqueado		Status	0	NÃO	-4,0930	-54,9120
	07/08/2024 06:03:20	PA - RURÓPOLIS - Próx. BR-163	Parada do Veículo		Alerta de Software	0	NÃO	-4,0930	-54,9120
	07/08/2024 06:01:20	PA - RURÓPOLIS - Próx. BR-163	O veículo está bloqueado		Status	0	NÃO	-4,0930	-54,9120
	07/08/2024 06:01:20	PA - RURÓPOLIS - Próx. BR-163	Parada do Veículo		Alerta de Software	0	NÃO	-4,0930	-54,9120
	07/08/2024 05:59:20	PA - RURÓPOLIS - Próx. BR-163	Porta do Motorista aberta		Status	0	NÃO	-4,0930	-54,9120
	07/08/2024 05:59:20	PA - RURÓPOLIS - Próx. BR-163	O veículo está bloqueado		Status	0	NÃO	-4,0930	-54,9120
	07/08/2024 05:59:20	PA - RURÓPOLIS - Próx. BR-163	Parada do Veículo		Alerta de Software	0	NÃO	-4,0930	-54,9120
	07/08/2024 05:57:20	PA - RURÓPOLIS - Próx. BR-163	Porta do Motorista aberta		Status	0	NÃO	-4,0930	-54,9120
	07/08/2024 05:57:20	PA - RURÓPOLIS - Próx. BR-163	O veículo está bloqueado		Status	0	NÃO	-4,0930	-54,9120
	07/08/2024 05:57:20	PA - RURÓPOLIS - Próx. BR-163	Parada do Veículo		Alerta de Software	0	NÃO	-4,0930	-54,9120
	07/08/2024 05:56:56	PA - RURÓPOLIS - Próx. BR-163	Porta do Motorista aberta		Evento	0	NÃO	-4,0930	-54,9120
	07/08/2024 05:56:56	PA - RURÓPOLIS - Próx. BR-163	O veículo está bloqueado		Status	0	NÃO	-4,0930	-54,9120
	07/08/2024 05:55:20	PA - RURÓPOLIS - Próx. BR-163	O veículo está bloqueado		Status	0	NÃO	-4,0930	-54,9120
	07/08/2024 05:55:20	PA - RURÓPOLIS - Próx. BR-163	Parada do Veículo		Alerta de Software	0	NÃO	-4,0930	-54,9120
	07/08/2024 05:53:20	PA - RURÓPOLIS - Próx. BR-163	O veículo está bloqueado		Status	0	NÃO	-4,0930	-54,9120
	07/08/2024 05:53:20	PA - RURÓPOLIS - Próx. BR-163	Parada do Veículo		Alerta de Software	0	NÃO	-4,0930	-54,9120
	07/08/2024 05:51:20	PA - RURÓPOLIS - Próx. BR-163	O veículo está bloqueado		Status	0	NÃO	-4,0930	-54,9120
	07/08/2024 05:51:20	PA - RURÓPOLIS - Próx. BR-163	Parada do Veículo		Alerta de Software	0	NÃO	-4,0930	-54,9120
	07/08/2024 05:49:20	PA - RURÓPOLIS - Próx. BR-163	O veículo está bloqueado		Status	0	NÃO	-4,0930	-54,9120
	07/08/2024 05:49:20	PA - RURÓPOLIS - Próx. BR-163	Parada do Veículo		Alerta de Software	0	NÃO	-4,0930	-54,9120
	07/08/2024 05:47:20	PA - RURÓPOLIS - Próx. BR-163	O veículo está bloqueado		Status	0	NÃO	-4,0930	-54,9120
	07/08/2024 05:47:20	PA - RURÓPOLIS - Próx. BR-163	Parada do Veículo		Alerta de Software	0	NÃO	-4,0930	-54,9120
	07/08/2024 05:45:20	PA - RURÓPOLIS - Próx. BR-163	O veículo está bloqueado		Status	0	NÃO	-4,0930	-54,9120
	07/08/2024 05:45:20	PA - RURÓPOLIS - Próx. BR-163	Parada do Veículo		Alerta de Software	0	NÃO	-4,0930	-54,9120
	07/08/2024 05:43:20	PA - RURÓPOLIS - Próx. BR-163	O veículo está bloqueado		Status	0	NÃO	-4,0930	-54,9120
	07/08/2024 05:43:20	PA - RURÓPOLIS - Próx. BR-163	Parada do Veículo		Alerta de Software	0	NÃO	-4,0930	-54,9120
	07/08/2024 05:41:20	PA - RURÓPOLIS - Próx. BR-163	O veículo está bloqueado		Status	0	NÃO	-4,0930	-54,9120
	07/08/2024 05:41:20	PA - RURÓPOLIS - Próx. BR-163	Parada do Veículo		Alerta de Software	0	NÃO	-4,0930	-54,9120
	07/08/2024 05:39:20	PA - RURÓPOLIS - Próx. BR-163	O veículo está bloqueado		Status	0	NÃO	-4,0930	-54,9120
	07/08/2024 05:39:20	PA - RURÓPOLIS - Próx. BR-163	Parada do Veículo		Alerta de Software	0	NÃO	-4,0930	-54,9120
	07/08/2024 05:37:20	PA - RURÓPOLIS - Próx. BR-163	O veículo está bloqueado		Status	0	NÃO	-4,0930	-54,9120
	07/08/2024 05:37:20	PA - RURÓPOLIS - Próx. BR-163	Parada do Veículo		Alerta de Software	0	NÃO	-4,0930	-54,9120
	07/08/2024 05:35:20	PA - RURÓPOLIS - Próx. BR-163	O veículo está bloqueado		Status	0	NÃO	-4,0930	-54,9120
	07/08/2024 05:35:20	PA - RURÓPOLIS - Próx. BR-163	Parada do Veículo		Alerta de Software	0	NÃO	-4,0930	-54,9120
	07/08/2024 05:33:20	PA - RURÓPOLIS - Próx. BR-163	O veículo está bloqueado		Status	0	NÃO	-4,0930	-54,9120

RELATÓRIO ANALÍTICO POR VEÍCULO

Período: 31/07/2024 00:00:00 à 08/08/2024 00:00:00
Identificador: SSU4F69 EDIVAM DAF 2023
Placa: SSU4F69

- Legenda:**
-  Mensagens enviadas do Veículo (Veículo -> Central)
 -  Mensagens enviadas do Veículo (Controle de Jornada Cliente)
 -  Mensagens enviadas da Central (Central -> Veículo)



Sentido:	Data e Hora:	Localização:	Mensagem:	Modo Emergência	Tipo Mensagem:	Vel. (Km/h)	Log ?	Latitude	Longitude
	07/08/2024 05:33:20	PA - RURÓPOLIS - Próx. BR-163	Parada do Veículo		Alerta de Software	0	NÃO	-4,0930	-54,9120
	07/08/2024 05:31:20	PA - RURÓPOLIS - Próx. BR-163	O veículo está bloqueado		Status	0	NÃO	-4,0930	-54,9120
	07/08/2024 05:31:20	PA - RURÓPOLIS - Próx. BR-163	Parada do Veículo		Alerta de Software	0	NÃO	-4,0930	-54,9120
	07/08/2024 05:29:20	PA - RURÓPOLIS - Próx. BR-163	O veículo está bloqueado		Status	0	NÃO	-4,0930	-54,9120
	07/08/2024 05:29:20	PA - RURÓPOLIS - Próx. BR-163	Parada do Veículo		Alerta de Software	0	NÃO	-4,0930	-54,9120
	07/08/2024 05:27:20	PA - RURÓPOLIS - Próx. BR-163	O veículo está bloqueado		Status	0	NÃO	-4,0930	-54,9120
	07/08/2024 05:27:20	PA - RURÓPOLIS - Próx. BR-163	Parada do Veículo		Alerta de Software	0	NÃO	-4,0930	-54,9120
	07/08/2024 05:25:20	PA - RURÓPOLIS - Próx. BR-163	O veículo está bloqueado		Status	0	NÃO	-4,0930	-54,9120
	07/08/2024 05:25:20	PA - RURÓPOLIS - Próx. BR-163	Parada do Veículo		Alerta de Software	0	NÃO	-4,0930	-54,9120
	07/08/2024 05:23:20	PA - RURÓPOLIS - Próx. BR-163	O veículo está bloqueado		Status	0	NÃO	-4,0930	-54,9120
	07/08/2024 05:23:20	PA - RURÓPOLIS - Próx. BR-163	Parada do Veículo		Alerta de Software	0	NÃO	-4,0930	-54,9120
	07/08/2024 05:21:20	PA - RURÓPOLIS - Próx. BR-163	O veículo está bloqueado		Status	0	NÃO	-4,0930	-54,9120
	07/08/2024 05:21:20	PA - RURÓPOLIS - Próx. BR-163	Parada do Veículo		Alerta de Software	0	NÃO	-4,0930	-54,9120
	07/08/2024 05:19:20	PA - RURÓPOLIS - Próx. BR-163	O veículo está bloqueado		Status	0	NÃO	-4,0930	-54,9120
	07/08/2024 05:19:20	PA - RURÓPOLIS - Próx. BR-163	Parada do Veículo		Alerta de Software	0	NÃO	-4,0930	-54,9120
	07/08/2024 05:17:20	PA - RURÓPOLIS - Próx. BR-163	O veículo está bloqueado		Status	0	NÃO	-4,0930	-54,9120
	07/08/2024 05:17:20	PA - RURÓPOLIS - Próx. BR-163	Parada do Veículo		Alerta de Software	0	NÃO	-4,0930	-54,9120
	07/08/2024 05:15:19	PA - RURÓPOLIS - Próx. BR-163	O veículo está bloqueado		Status	0	NÃO	-4,0930	-54,9120
	07/08/2024 05:15:19	PA - RURÓPOLIS - Próx. BR-163	Parada do Veículo		Alerta de Software	0	NÃO	-4,0930	-54,9120
	07/08/2024 05:13:19	PA - RURÓPOLIS - Próx. BR-163	O veículo está bloqueado		Status	0	NÃO	-4,0930	-54,9120
	07/08/2024 05:13:19	PA - RURÓPOLIS - Próx. BR-163	Parada do Veículo		Alerta de Software	0	NÃO	-4,0930	-54,9120
	07/08/2024 05:11:19	PA - RURÓPOLIS - Próx. BR-163	O veículo está bloqueado		Status	0	NÃO	-4,0930	-54,9120
	07/08/2024 05:11:19	PA - RURÓPOLIS - Próx. BR-163	Parada do Veículo		Alerta de Software	0	NÃO	-4,0930	-54,9120
	07/08/2024 05:09:19	PA - RURÓPOLIS - Próx. BR-163	O veículo está bloqueado		Status	0	NÃO	-4,0930	-54,9120
	07/08/2024 05:09:19	PA - RURÓPOLIS - Próx. BR-163	Parada do Veículo		Alerta de Software	0	NÃO	-4,0930	-54,9120
	07/08/2024 05:07:19	PA - RURÓPOLIS - Próx. BR-163	O veículo está bloqueado		Status	0	NÃO	-4,0930	-54,9120
	07/08/2024 05:07:19	PA - RURÓPOLIS - Próx. BR-163	Parada do Veículo		Alerta de Software	0	NÃO	-4,0930	-54,9120
	07/08/2024 05:05:19	PA - RURÓPOLIS - Próx. BR-163	O veículo está bloqueado		Status	0	NÃO	-4,0930	-54,9120
	07/08/2024 05:05:19	PA - RURÓPOLIS - Próx. BR-163	Parada do Veículo		Alerta de Software	0	NÃO	-4,0930	-54,9120
	07/08/2024 05:03:19	PA - RURÓPOLIS - Próx. BR-163	O veículo está bloqueado		Status	0	NÃO	-4,0930	-54,9121
	07/08/2024 05:03:19	PA - RURÓPOLIS - Próx. BR-163	Parada do Veículo		Alerta de Software	0	NÃO	-4,0930	-54,9121
	07/08/2024 05:01:19	PA - RURÓPOLIS - Próx. BR-163	O veículo está bloqueado		Status	0	NÃO	-4,0930	-54,9121
	07/08/2024 05:01:19	PA - RURÓPOLIS - Próx. BR-163	Parada do Veículo		Alerta de Software	0	NÃO	-4,0930	-54,9121
	07/08/2024 04:59:19	PA - RURÓPOLIS - Próx. BR-163	O veículo está bloqueado		Status	0	NÃO	-4,0930	-54,9121
	07/08/2024 04:59:19	PA - RURÓPOLIS - Próx. BR-163	Parada do Veículo		Alerta de Software	0	NÃO	-4,0930	-54,9121
	07/08/2024 04:57:19	PA - RURÓPOLIS - Próx. BR-163	O veículo está bloqueado		Status	0	NÃO	-4,0930	-54,9121
	07/08/2024 04:57:19	PA - RURÓPOLIS - Próx. BR-163	Parada do Veículo		Alerta de Software	0	NÃO	-4,0930	-54,9121

RELATÓRIO ANALÍTICO POR VEÍCULO






































Período: 31/07/2024 00:00:00 à 08/08/2024 00:00:00

Identificador: SSU4F69 EDIVAM DAF 2023

Placa: SSU4F69

- Legenda:**
-  Mensagens enviadas do Veículo (Veículo -> Central)
 -  Mensagens enviadas do Veículo (Controle de Jornada Cliente)
 -  Mensagens enviadas da Central (Central -> Veículo)



Sentido:	Data e Hora:	Localização:	Mensagem:	Modo Emergência	Tipo Mensagem:	Vel. (Km/h)	Log ?	Latitude	Longitude
	07/08/2024 04:55:19	PA - RURÓPOLIS - Próx. BR-163	O veículo está bloqueado		Status	0	NÃO	-4,0930	-54,9121
	07/08/2024 04:55:19	PA - RURÓPOLIS - Próx. BR-163	Parada do Veículo		Alerta de Software	0	NÃO	-4,0930	-54,9121
	07/08/2024 04:53:19	PA - RURÓPOLIS - Próx. BR-163	O veículo está bloqueado		Status	0	NÃO	-4,0930	-54,9121
	07/08/2024 04:53:19	PA - RURÓPOLIS - Próx. BR-163	Parada do Veículo		Alerta de Software	0	NÃO	-4,0930	-54,9121
	07/08/2024 04:51:19	PA - RURÓPOLIS - Próx. BR-163	O veículo está bloqueado		Status	0	NÃO	-4,0930	-54,9121
	07/08/2024 04:51:19	PA - RURÓPOLIS - Próx. BR-163	Parada do Veículo		Alerta de Software	0	NÃO	-4,0930	-54,9121
	07/08/2024 04:49:19	PA - RURÓPOLIS - Próx. BR-163	O veículo está bloqueado		Status	0	NÃO	-4,0930	-54,9121
	07/08/2024 04:49:19	PA - RURÓPOLIS - Próx. BR-163	Parada do Veículo		Alerta de Software	0	NÃO	-4,0930	-54,9121
	07/08/2024 04:47:19	PA - RURÓPOLIS - Próx. BR-163	O veículo está bloqueado		Status	0	NÃO	-4,0930	-54,9121
	07/08/2024 04:47:19	PA - RURÓPOLIS - Próx. BR-163	Parada do Veículo		Alerta de Software	0	NÃO	-4,0930	-54,9121
	07/08/2024 04:45:19	PA - RURÓPOLIS - Próx. BR-163	O veículo está bloqueado		Status	0	NÃO	-4,0930	-54,9121
	07/08/2024 04:45:19	PA - RURÓPOLIS - Próx. BR-163	Parada do Veículo		Alerta de Software	0	NÃO	-4,0930	-54,9121
	07/08/2024 04:43:19	PA - RURÓPOLIS - Próx. BR-163	O veículo está bloqueado		Status	0	NÃO	-4,0930	-54,9121
	07/08/2024 04:43:19	PA - RURÓPOLIS - Próx. BR-163	Parada do Veículo		Alerta de Software	0	NÃO	-4,0930	-54,9121
	07/08/2024 04:41:19	PA - RURÓPOLIS - Próx. BR-163	O veículo está bloqueado		Status	0	NÃO	-4,0930	-54,9121
	07/08/2024 04:41:19	PA - RURÓPOLIS - Próx. BR-163	Parada do Veículo		Alerta de Software	0	NÃO	-4,0930	-54,9121
	07/08/2024 04:39:19	PA - RURÓPOLIS - Próx. BR-163	O veículo está bloqueado		Status	0	NÃO	-4,0930	-54,9121
	07/08/2024 04:39:19	PA - RURÓPOLIS - Próx. BR-163	Parada do Veículo		Alerta de Software	0	NÃO	-4,0930	-54,9121
	07/08/2024 04:37:19	PA - RURÓPOLIS - Próx. BR-163	O veículo está bloqueado		Status	0	NÃO	-4,0930	-54,9121
	07/08/2024 04:37:19	PA - RURÓPOLIS - Próx. BR-163	Parada do Veículo		Alerta de Software	0	NÃO	-4,0930	-54,9121
	07/08/2024 04:35:19	PA - RURÓPOLIS - Próx. BR-163	O veículo está bloqueado		Status	0	NÃO	-4,0930	-54,9121
	07/08/2024 04:35:19	PA - RURÓPOLIS - Próx. BR-163	Parada do Veículo		Alerta de Software	0	NÃO	-4,0930	-54,9121
	07/08/2024 04:33:19	PA - RURÓPOLIS - Próx. BR-163	O veículo está bloqueado		Status	0	NÃO	-4,0930	-54,9121
	07/08/2024 04:33:19	PA - RURÓPOLIS - Próx. BR-163	Parada do Veículo		Alerta de Software	0	NÃO	-4,0930	-54,9121
	07/08/2024 04:31:19	PA - RURÓPOLIS - Próx. BR-163	O veículo está bloqueado		Status	0	NÃO	-4,0930	-54,9121
	07/08/2024 04:31:19	PA - RURÓPOLIS - Próx. BR-163	Parada do Veículo		Alerta de Software	0	NÃO	-4,0930	-54,9121
	07/08/2024 04:29:19	PA - RURÓPOLIS - Próx. BR-163	O veículo está bloqueado		Status	0	NÃO	-4,0930	-54,9121
	07/08/2024 04:29:19	PA - RURÓPOLIS - Próx. BR-163	Parada do Veículo		Alerta de Software	0	NÃO	-4,0930	-54,9121
	07/08/2024 04:27:19	PA - RURÓPOLIS - Próx. BR-163	O veículo está bloqueado		Status	0	NÃO	-4,0930	-54,9120
	07/08/2024 04:27:19	PA - RURÓPOLIS - Próx. BR-163	Parada do Veículo		Alerta de Software	0	NÃO	-4,0930	-54,9120
	07/08/2024 04:25:19	PA - RURÓPOLIS - Próx. BR-163	O veículo está bloqueado		Status	0	NÃO	-4,0930	-54,9120
	07/08/2024 04:25:19	PA - RURÓPOLIS - Próx. BR-163	Parada do Veículo		Alerta de Software	0	NÃO	-4,0930	-54,9120
	07/08/2024 04:23:19	PA - RURÓPOLIS - Próx. BR-163	O veículo está bloqueado		Status	0	NÃO	-4,0930	-54,9120
	07/08/2024 04:23:19	PA - RURÓPOLIS - Próx. BR-163	Parada do Veículo		Alerta de Software	0	NÃO	-4,0930	-54,9120
	07/08/2024 04:21:19	PA - RURÓPOLIS - Próx. BR-163	O veículo está bloqueado		Status	0	NÃO	-4,0930	-54,9120
	07/08/2024 04:21:19	PA - RURÓPOLIS - Próx. BR-163	Parada do Veículo		Alerta de Software	0	NÃO	-4,0930	-54,9120
	07/08/2024 04:19:19	PA - RURÓPOLIS - Próx. BR-163	O veículo está bloqueado		Status	0	NÃO	-4,0930	-54,9120

RELATÓRIO ANALÍTICO POR VEÍCULO






Período: 31/07/2024 00:00:00 à 08/08/2024 00:00:00

Identificador: SSU4F69 EDIVAM DAF 2023

Placa: SSU4F69

- Legenda:**
-  Mensagens enviadas do Veículo (Veículo -> Central)
 -  Mensagens enviadas do Veículo (Controle de Jornada Cliente)
 -  Mensagens enviadas da Central (Central -> Veículo)



Sentido:	Data e Hora:	Localização:	Mensagem:	Modo Emergência	Tipo Mensagem:	Vel. (Km/h)	Log ?	Latitude	Longitude
	07/08/2024 04:19:19	PA - RURÓPOLIS - Próx. BR-163	Parada do Veículo		Alerta de Software	0	NÃO	-4,0930	-54,9120
	07/08/2024 04:17:19	PA - RURÓPOLIS - Próx. BR-163	Parada do Veículo		Alerta de Software	0	NÃO	-4,0930	-54,9120
	07/08/2024 04:17:19	PA - RURÓPOLIS - Próx. BR-163	O veículo está bloqueado		Status	0	NÃO	-4,0930	-54,9120
	07/08/2024 04:15:19	PA - RURÓPOLIS - Próx. BR-163	Parada do Veículo		Alerta de Software	0	NÃO	-4,0930	-54,9120
	07/08/2024 04:15:19	PA - RURÓPOLIS - Próx. BR-163	O veículo está bloqueado		Status	0	NÃO	-4,0930	-54,9120
	07/08/2024 04:13:19	PA - RURÓPOLIS - Próx. BR-163	Parada do Veículo		Alerta de Software	0	NÃO	-4,0930	-54,9120
	07/08/2024 04:13:19	PA - RURÓPOLIS - Próx. BR-163	O veículo está bloqueado		Status	0	NÃO	-4,0930	-54,9120
	07/08/2024 04:11:19	PA - RURÓPOLIS - Próx. BR-163	Parada do Veículo		Alerta de Software	0	NÃO	-4,0930	-54,9120
	07/08/2024 04:11:19	PA - RURÓPOLIS - Próx. BR-163	O veículo está bloqueado		Status	0	NÃO	-4,0930	-54,9120
	07/08/2024 04:09:19	PA - RURÓPOLIS - Próx. BR-163	Parada do Veículo		Alerta de Software	0	NÃO	-4,0930	-54,9120
	07/08/2024 04:09:19	PA - RURÓPOLIS - Próx. BR-163	O veículo está bloqueado		Status	0	NÃO	-4,0930	-54,9120
	07/08/2024 04:07:19	PA - RURÓPOLIS - Próx. BR-163	Parada do Veículo		Alerta de Software	0	NÃO	-4,0930	-54,9120
	07/08/2024 04:07:19	PA - RURÓPOLIS - Próx. BR-163	O veículo está bloqueado		Status	0	NÃO	-4,0930	-54,9120
	07/08/2024 04:05:19	PA - RURÓPOLIS - Próx. BR-163	Parada do Veículo		Alerta de Software	0	NÃO	-4,0930	-54,9120
	07/08/2024 04:05:19	PA - RURÓPOLIS - Próx. BR-163	O veículo está bloqueado		Status	0	NÃO	-4,0930	-54,9120
	07/08/2024 04:03:19	PA - RURÓPOLIS - Próx. BR-163	Parada do Veículo		Alerta de Software	0	NÃO	-4,0930	-54,9120
	07/08/2024 04:03:19	PA - RURÓPOLIS - Próx. BR-163	O veículo está bloqueado		Status	0	NÃO	-4,0930	-54,9120
	07/08/2024 04:01:19	PA - RURÓPOLIS - Próx. BR-163	Parada do Veículo		Alerta de Software	0	NÃO	-4,0930	-54,9120
	07/08/2024 04:01:19	PA - RURÓPOLIS - Próx. BR-163	O veículo está bloqueado		Status	0	NÃO	-4,0930	-54,9120
	07/08/2024 03:59:19	PA - RURÓPOLIS - Próx. BR-163	Parada do Veículo		Alerta de Software	0	NÃO	-4,0930	-54,9120
	07/08/2024 03:59:19	PA - RURÓPOLIS - Próx. BR-163	O veículo está bloqueado		Status	0	NÃO	-4,0930	-54,9120
	07/08/2024 03:57:19	PA - RURÓPOLIS - Próx. BR-163	Parada do Veículo		Alerta de Software	0	NÃO	-4,0930	-54,9120
	07/08/2024 03:57:19	PA - RURÓPOLIS - Próx. BR-163	O veículo está bloqueado		Status	0	NÃO	-4,0930	-54,9120
	07/08/2024 03:55:19	PA - RURÓPOLIS - Próx. BR-163	Parada do Veículo		Alerta de Software	0	NÃO	-4,0930	-54,9120
	07/08/2024 03:55:19	PA - RURÓPOLIS - Próx. BR-163	O veículo está bloqueado		Status	0	NÃO	-4,0930	-54,9120
	07/08/2024 03:53:19	PA - RURÓPOLIS - Próx. BR-163	Parada do Veículo		Alerta de Software	0	NÃO	-4,0930	-54,9120
	07/08/2024 03:53:19	PA - RURÓPOLIS - Próx. BR-163	O veículo está bloqueado		Status	0	NÃO	-4,0930	-54,9120
	07/08/2024 03:51:19	PA - RURÓPOLIS - Próx. BR-163	Parada do Veículo		Alerta de Software	0	NÃO	-4,0930	-54,9120
	07/08/2024 03:51:19	PA - RURÓPOLIS - Próx. BR-163	O veículo está bloqueado		Status	0	NÃO	-4,0930	-54,9120
	07/08/2024 03:49:19	PA - RURÓPOLIS - Próx. BR-163	Parada do Veículo		Alerta de Software	0	NÃO	-4,0930	-54,9120
	07/08/2024 03:49:19	PA - RURÓPOLIS - Próx. BR-163	O veículo está bloqueado		Status	0	NÃO	-4,0930	-54,9120
	07/08/2024 03:47:19	PA - RURÓPOLIS - Próx. BR-163	Parada do Veículo		Alerta de Software	0	NÃO	-4,0930	-54,9120
	07/08/2024 03:47:19	PA - RURÓPOLIS - Próx. BR-163	O veículo está bloqueado		Status	0	NÃO	-4,0930	-54,9120
	07/08/2024 03:45:19	PA - RURÓPOLIS - Próx. BR-163	Parada do Veículo		Alerta de Software	0	NÃO	-4,0930	-54,9120
	07/08/2024 03:45:19	PA - RURÓPOLIS - Próx. BR-163	O veículo está bloqueado		Status	0	NÃO	-4,0930	-54,9120
	07/08/2024 03:43:19	PA - RURÓPOLIS - Próx. BR-163	Parada do Veículo		Alerta de Software	0	NÃO	-4,0930	-54,9120
	07/08/2024 03:43:19	PA - RURÓPOLIS - Próx. BR-163	O veículo está bloqueado		Status	0	NÃO	-4,0930	-54,9120

RELATÓRIO ANALÍTICO POR VEÍCULO


































Período: 31/07/2024 00:00:00 à 08/08/2024 00:00:00

Identificador: SSU4F69 EDIVAM DAF 2023

Placa: SSU4F69

- Legenda:**
-  Mensagens enviadas do Veículo (Veículo -> Central)
 -  Mensagens enviadas do Veículo (Controle de Jornada Cliente)
 -  Mensagens enviadas da Central (Central -> Veículo)



Sentido:	Data e Hora:	Localização:	Mensagem:	Modo Emergência	Tipo Mensagem:	Vel. (Km/h)	Log ?	Latitude	Longitude
	07/08/2024 03:41:19	PA - RURÓPOLIS - Próx. BR-163	Parada do Veículo		Alerta de Software	0	NÃO	-4,0930	-54,9120
	07/08/2024 03:41:19	PA - RURÓPOLIS - Próx. BR-163	O veículo está bloqueado		Status	0	NÃO	-4,0930	-54,9120
	07/08/2024 03:39:19	PA - RURÓPOLIS - Próx. BR-163	Parada do Veículo		Alerta de Software	0	NÃO	-4,0930	-54,9120
	07/08/2024 03:39:19	PA - RURÓPOLIS - Próx. BR-163	O veículo está bloqueado		Status	0	NÃO	-4,0930	-54,9120
	07/08/2024 03:37:19	PA - RURÓPOLIS - Próx. BR-163	Parada do Veículo		Alerta de Software	0	NÃO	-4,0930	-54,9120
	07/08/2024 03:37:19	PA - RURÓPOLIS - Próx. BR-163	O veículo está bloqueado		Status	0	NÃO	-4,0930	-54,9120
	07/08/2024 03:35:19	PA - RURÓPOLIS - Próx. BR-163	Parada do Veículo		Alerta de Software	0	NÃO	-4,0930	-54,9120
	07/08/2024 03:35:19	PA - RURÓPOLIS - Próx. BR-163	O veículo está bloqueado		Status	0	NÃO	-4,0930	-54,9120
	07/08/2024 03:33:19	PA - RURÓPOLIS - Próx. BR-163	Parada do Veículo		Alerta de Software	0	NÃO	-4,0930	-54,9120
	07/08/2024 03:33:19	PA - RURÓPOLIS - Próx. BR-163	O veículo está bloqueado		Status	0	NÃO	-4,0930	-54,9120
	07/08/2024 03:31:19	PA - RURÓPOLIS - Próx. BR-163	Parada do Veículo		Alerta de Software	0	NÃO	-4,0930	-54,9120
	07/08/2024 03:31:19	PA - RURÓPOLIS - Próx. BR-163	O veículo está bloqueado		Status	0	NÃO	-4,0930	-54,9120
	07/08/2024 03:29:19	PA - RURÓPOLIS - Próx. BR-163	Parada do Veículo		Alerta de Software	0	NÃO	-4,0930	-54,9120
	07/08/2024 03:29:19	PA - RURÓPOLIS - Próx. BR-163	O veículo está bloqueado		Status	0	NÃO	-4,0930	-54,9120
	07/08/2024 03:27:19	PA - RURÓPOLIS - Próx. BR-163	Parada do Veículo		Alerta de Software	0	NÃO	-4,0930	-54,9120
	07/08/2024 03:27:19	PA - RURÓPOLIS - Próx. BR-163	O veículo está bloqueado		Status	0	NÃO	-4,0930	-54,9120
	07/08/2024 03:25:19	PA - RURÓPOLIS - Próx. BR-163	Parada do Veículo		Alerta de Software	0	NÃO	-4,0930	-54,9120
	07/08/2024 03:25:19	PA - RURÓPOLIS - Próx. BR-163	O veículo está bloqueado		Status	0	NÃO	-4,0930	-54,9120
	07/08/2024 03:23:19	PA - RURÓPOLIS - Próx. BR-163	Parada do Veículo		Alerta de Software	0	NÃO	-4,0930	-54,9120
	07/08/2024 03:23:19	PA - RURÓPOLIS - Próx. BR-163	O veículo está bloqueado		Status	0	NÃO	-4,0930	-54,9120
	07/08/2024 03:21:19	PA - RURÓPOLIS - Próx. BR-163	Parada do Veículo		Alerta de Software	0	NÃO	-4,0930	-54,9120
	07/08/2024 03:21:19	PA - RURÓPOLIS - Próx. BR-163	O veículo está bloqueado		Status	0	NÃO	-4,0930	-54,9120
	07/08/2024 03:19:19	PA - RURÓPOLIS - Próx. BR-163	Parada do Veículo		Alerta de Software	0	NÃO	-4,0930	-54,9120
	07/08/2024 03:19:19	PA - RURÓPOLIS - Próx. BR-163	O veículo está bloqueado		Status	0	NÃO	-4,0930	-54,9120
	07/08/2024 03:17:19	PA - RURÓPOLIS - Próx. BR-163	Parada do Veículo		Alerta de Software	0	NÃO	-4,0930	-54,9120
	07/08/2024 03:17:19	PA - RURÓPOLIS - Próx. BR-163	O veículo está bloqueado		Status	0	NÃO	-4,0930	-54,9120
	07/08/2024 03:15:19	PA - RURÓPOLIS - Próx. BR-163	Parada do Veículo		Alerta de Software	0	NÃO	-4,0930	-54,9120
	07/08/2024 03:15:19	PA - RURÓPOLIS - Próx. BR-163	O veículo está bloqueado		Status	0	NÃO	-4,0930	-54,9120
	07/08/2024 03:13:19	PA - RURÓPOLIS - Próx. BR-163	Parada do Veículo		Alerta de Software	0	NÃO	-4,0930	-54,9120
	07/08/2024 03:13:19	PA - RURÓPOLIS - Próx. BR-163	O veículo está bloqueado		Status	0	NÃO	-4,0930	-54,9120
	07/08/2024 03:11:19	PA - RURÓPOLIS - Próx. BR-163	Parada do Veículo		Alerta de Software	0	NÃO	-4,0930	-54,9120
	07/08/2024 03:11:19	PA - RURÓPOLIS - Próx. BR-163	O veículo está bloqueado		Status	0	NÃO	-4,0930	-54,9120
	07/08/2024 03:09:19	PA - RURÓPOLIS - Próx. BR-163	Parada do Veículo		Alerta de Software	0	NÃO	-4,0930	-54,9120
	07/08/2024 03:09:19	PA - RURÓPOLIS - Próx. BR-163	O veículo está bloqueado		Status	0	NÃO	-4,0930	-54,9120
	07/08/2024 03:07:19	PA - RURÓPOLIS - Próx. BR-163	Parada do Veículo		Alerta de Software	0	NÃO	-4,0930	-54,9119
	07/08/2024 03:07:19	PA - RURÓPOLIS - Próx. BR-163	O veículo está bloqueado		Status	0	NÃO	-4,0930	-54,9119
	07/08/2024 03:05:19	PA - RURÓPOLIS - Próx. BR-163	Parada do Veículo		Alerta de Software	0	NÃO	-4,0930	-54,9119

RELATÓRIO ANALÍTICO POR VEÍCULO






































Período: 31/07/2024 00:00:00 à 08/08/2024 00:00:00

Identificador: SSU4F69 EDIVAM DAF 2023

Placa: SSU4F69

- Legenda:**
-  Mensagens enviadas do Veículo (Veículo -> Central)
 -  Mensagens enviadas do Veículo (Controle de Jornada Cliente)
 -  Mensagens enviadas da Central (Central -> Veículo)



Sentido:	Data e Hora:	Localização:	Mensagem:	Modo Emergência	Tipo Mensagem:	Vel. (Km/h)	Log ?	Latitude	Longitude
	07/08/2024 03:05:19	PA - RURÓPOLIS - Próx. BR-163	O veículo está bloqueado		Status	0	NÃO	-4,0930	-54,9119
	07/08/2024 03:03:19	PA - RURÓPOLIS - Próx. BR-163	Parada do Veículo		Alerta de Software	0	NÃO	-4,0930	-54,9119
	07/08/2024 03:03:19	PA - RURÓPOLIS - Próx. BR-163	Porta do Motorista aberta		Status	0	NÃO	-4,0930	-54,9119
	07/08/2024 03:03:19	PA - RURÓPOLIS - Próx. BR-163	O veículo está bloqueado		Status	0	NÃO	-4,0930	-54,9119
	07/08/2024 03:01:19	PA - RURÓPOLIS - Próx. BR-163	Parada do Veículo		Alerta de Software	0	NÃO	-4,0930	-54,9119
	07/08/2024 03:01:19	PA - RURÓPOLIS - Próx. BR-163	Porta do Motorista aberta		Status	0	NÃO	-4,0930	-54,9119
	07/08/2024 03:01:19	PA - RURÓPOLIS - Próx. BR-163	O veículo está bloqueado		Status	0	NÃO	-4,0930	-54,9119
	07/08/2024 03:01:12	PA - RURÓPOLIS - Próx. BR-163	Porta do Motorista aberta		Evento	0	NÃO	-4,0930	-54,9119
	07/08/2024 03:01:12	PA - RURÓPOLIS - Próx. BR-163	O veículo está bloqueado		Status	0	NÃO	-4,0930	-54,9119
	07/08/2024 02:59:19	PA - RURÓPOLIS - Próx. BR-163	Parada do Veículo		Alerta de Software	0	NÃO	-4,0930	-54,9119
	07/08/2024 02:59:19	PA - RURÓPOLIS - Próx. BR-163	O veículo está bloqueado		Status	0	NÃO	-4,0930	-54,9119
	07/08/2024 02:57:19	PA - RURÓPOLIS - Próx. BR-163	Parada do Veículo		Alerta de Software	0	NÃO	-4,0930	-54,9119
	07/08/2024 02:57:19	PA - RURÓPOLIS - Próx. BR-163	O veículo está bloqueado		Status	0	NÃO	-4,0930	-54,9119
	07/08/2024 02:55:19	PA - RURÓPOLIS - Próx. BR-163	Parada do Veículo		Alerta de Software	0	NÃO	-4,0930	-54,9119
	07/08/2024 02:55:19	PA - RURÓPOLIS - Próx. BR-163	O veículo está bloqueado		Status	0	NÃO	-4,0930	-54,9119
	07/08/2024 02:53:19	PA - RURÓPOLIS - Próx. BR-163	Parada do Veículo		Alerta de Software	0	NÃO	-4,0930	-54,9119
	07/08/2024 02:53:19	PA - RURÓPOLIS - Próx. BR-163	O veículo está bloqueado		Status	0	NÃO	-4,0930	-54,9119
	07/08/2024 02:51:19	PA - RURÓPOLIS - Próx. BR-163	Parada do Veículo		Alerta de Software	0	NÃO	-4,0930	-54,9119
	07/08/2024 02:51:19	PA - RURÓPOLIS - Próx. BR-163	O veículo está bloqueado		Status	0	NÃO	-4,0930	-54,9119
	07/08/2024 02:49:19	PA - RURÓPOLIS - Próx. BR-163	Parada do Veículo		Alerta de Software	0	NÃO	-4,0930	-54,9119
	07/08/2024 02:49:19	PA - RURÓPOLIS - Próx. BR-163	O veículo está bloqueado		Status	0	NÃO	-4,0930	-54,9119
	07/08/2024 02:47:19	PA - RURÓPOLIS - Próx. BR-163	Parada do Veículo		Alerta de Software	0	NÃO	-4,0930	-54,9119
	07/08/2024 02:47:19	PA - RURÓPOLIS - Próx. BR-163	O veículo está bloqueado		Status	0	NÃO	-4,0930	-54,9119
	07/08/2024 02:45:19	PA - RURÓPOLIS - Próx. BR-163	Parada do Veículo		Alerta de Software	0	NÃO	-4,0930	-54,9119
	07/08/2024 02:45:19	PA - RURÓPOLIS - Próx. BR-163	O veículo está bloqueado		Status	0	NÃO	-4,0930	-54,9119
	07/08/2024 02:43:19	PA - RURÓPOLIS - Próx. BR-163	Parada do Veículo		Alerta de Software	0	NÃO	-4,0930	-54,9119
	07/08/2024 02:43:19	PA - RURÓPOLIS - Próx. BR-163	O veículo está bloqueado		Status	0	NÃO	-4,0930	-54,9119
	07/08/2024 02:41:19	PA - RURÓPOLIS - Próx. BR-163	Parada do Veículo		Alerta de Software	0	NÃO	-4,0930	-54,9119
	07/08/2024 02:41:19	PA - RURÓPOLIS - Próx. BR-163	O veículo está bloqueado		Status	0	NÃO	-4,0930	-54,9119
	07/08/2024 02:39:19	PA - RURÓPOLIS - Próx. BR-163	Parada do Veículo		Alerta de Software	0	NÃO	-4,0930	-54,9119
	07/08/2024 02:39:19	PA - RURÓPOLIS - Próx. BR-163	O veículo está bloqueado		Status	0	NÃO	-4,0930	-54,9119
	07/08/2024 02:37:19	PA - RURÓPOLIS - Próx. BR-163	Parada do Veículo		Alerta de Software	0	NÃO	-4,0930	-54,9119
	07/08/2024 02:37:19	PA - RURÓPOLIS - Próx. BR-163	O veículo está bloqueado		Status	0	NÃO	-4,0930	-54,9119
	07/08/2024 02:35:19	PA - RURÓPOLIS - Próx. BR-163	Parada do Veículo		Alerta de Software	0	NÃO	-4,0930	-54,9119
	07/08/2024 02:35:19	PA - RURÓPOLIS - Próx. BR-163	O veículo está bloqueado		Status	0	NÃO	-4,0930	-54,9119
	07/08/2024 02:33:19	PA - RURÓPOLIS - Próx. BR-163	Parada do Veículo		Alerta de Software	0	NÃO	-4,0930	-54,9119
	07/08/2024 02:33:19	PA - RURÓPOLIS - Próx. BR-163	O veículo está bloqueado		Status	0	NÃO	-4,0930	-54,9119

RELATÓRIO ANALÍTICO POR VEÍCULO





































Período: 31/07/2024 00:00:00 à 08/08/2024 00:00:00

Identificador: SSU4F69 EDIVAM DAF 2023

Placa: SSU4F69

- Legenda:**
-  Mensagens enviadas do Veículo (Veículo -> Central)
 -  Mensagens enviadas do Veículo (Controle de Jornada Cliente)
 -  Mensagens enviadas da Central (Central -> Veículo)



Sentido:	Data e Hora:	Localização:	Mensagem:	Modo Emergência	Tipo Mensagem:	Vel. (Km/h)	Log ?	Latitude	Longitude
	07/08/2024 02:31:19	PA - RURÓPOLIS - Próx. BR-163	Parada do Veículo		Alerta de Software	0	NÃO	-4,0930	-54,9120
	07/08/2024 02:31:19	PA - RURÓPOLIS - Próx. BR-163	O veículo está bloqueado		Status	0	NÃO	-4,0930	-54,9120
	07/08/2024 02:29:19	PA - RURÓPOLIS - Próx. BR-163	O veículo está bloqueado		Status	0	NÃO	-4,0930	-54,9120
	07/08/2024 02:29:19	PA - RURÓPOLIS - Próx. BR-163	Parada do Veículo		Alerta de Software	0	NÃO	-4,0930	-54,9120
	07/08/2024 02:27:19	PA - RURÓPOLIS - Próx. BR-163	O veículo está bloqueado		Status	0	NÃO	-4,0930	-54,9120
	07/08/2024 02:27:19	PA - RURÓPOLIS - Próx. BR-163	Parada do Veículo		Alerta de Software	0	NÃO	-4,0930	-54,9120
	07/08/2024 02:25:19	PA - RURÓPOLIS - Próx. BR-163	O veículo está bloqueado		Status	0	NÃO	-4,0930	-54,9120
	07/08/2024 02:25:19	PA - RURÓPOLIS - Próx. BR-163	Parada do Veículo		Alerta de Software	0	NÃO	-4,0930	-54,9120
	07/08/2024 02:23:19	PA - RURÓPOLIS - Próx. BR-163	O veículo está bloqueado		Status	0	NÃO	-4,0930	-54,9120
	07/08/2024 02:23:19	PA - RURÓPOLIS - Próx. BR-163	Parada do Veículo		Alerta de Software	0	NÃO	-4,0930	-54,9120
	07/08/2024 02:21:19	PA - RURÓPOLIS - Próx. BR-163	O veículo está bloqueado		Status	0	NÃO	-4,0930	-54,9120
	07/08/2024 02:21:19	PA - RURÓPOLIS - Próx. BR-163	Parada do Veículo		Alerta de Software	0	NÃO	-4,0930	-54,9120
	07/08/2024 02:19:19	PA - RURÓPOLIS - Próx. BR-163	O veículo está bloqueado		Status	0	NÃO	-4,0930	-54,9120
	07/08/2024 02:19:19	PA - RURÓPOLIS - Próx. BR-163	Parada do Veículo		Alerta de Software	0	NÃO	-4,0930	-54,9120
	07/08/2024 02:17:19	PA - RURÓPOLIS - Próx. BR-163	O veículo está bloqueado		Status	0	NÃO	-4,0930	-54,9120
	07/08/2024 02:17:19	PA - RURÓPOLIS - Próx. BR-163	Parada do Veículo		Alerta de Software	0	NÃO	-4,0930	-54,9120
	07/08/2024 02:15:19	PA - RURÓPOLIS - Próx. BR-163	O veículo está bloqueado		Status	0	NÃO	-4,0930	-54,9120
	07/08/2024 02:15:19	PA - RURÓPOLIS - Próx. BR-163	Parada do Veículo		Alerta de Software	0	NÃO	-4,0930	-54,9120
	07/08/2024 02:13:19	PA - RURÓPOLIS - Próx. BR-163	O veículo está bloqueado		Status	0	NÃO	-4,0930	-54,9120
	07/08/2024 02:13:19	PA - RURÓPOLIS - Próx. BR-163	Parada do Veículo		Alerta de Software	0	NÃO	-4,0930	-54,9120
	07/08/2024 02:11:19	PA - RURÓPOLIS - Próx. BR-163	O veículo está bloqueado		Status	0	NÃO	-4,0930	-54,9120
	07/08/2024 02:11:19	PA - RURÓPOLIS - Próx. BR-163	Parada do Veículo		Alerta de Software	0	NÃO	-4,0930	-54,9120
	07/08/2024 02:09:19	PA - RURÓPOLIS - Próx. BR-163	O veículo está bloqueado		Status	0	NÃO	-4,0930	-54,9120
	07/08/2024 02:09:19	PA - RURÓPOLIS - Próx. BR-163	Parada do Veículo		Alerta de Software	0	NÃO	-4,0930	-54,9120
	07/08/2024 02:07:19	PA - RURÓPOLIS - Próx. BR-163	O veículo está bloqueado		Status	0	NÃO	-4,0930	-54,9120
	07/08/2024 02:07:19	PA - RURÓPOLIS - Próx. BR-163	Parada do Veículo		Alerta de Software	0	NÃO	-4,0930	-54,9120
	07/08/2024 02:05:19	PA - RURÓPOLIS - Próx. BR-163	O veículo está bloqueado		Status	0	NÃO	-4,0930	-54,9120
	07/08/2024 02:05:19	PA - RURÓPOLIS - Próx. BR-163	Parada do Veículo		Alerta de Software	0	NÃO	-4,0930	-54,9120
	07/08/2024 02:03:19	PA - RURÓPOLIS - Próx. BR-163	O veículo está bloqueado		Status	0	NÃO	-4,0930	-54,9120
	07/08/2024 02:03:19	PA - RURÓPOLIS - Próx. BR-163	Parada do Veículo		Alerta de Software	0	NÃO	-4,0930	-54,9120
	07/08/2024 02:01:19	PA - RURÓPOLIS - Próx. BR-163	O veículo está bloqueado		Status	0	NÃO	-4,0930	-54,9120
	07/08/2024 02:01:19	PA - RURÓPOLIS - Próx. BR-163	Parada do Veículo		Alerta de Software	0	NÃO	-4,0930	-54,9120
	07/08/2024 01:59:19	PA - RURÓPOLIS - Próx. BR-163	O veículo está bloqueado		Status	0	NÃO	-4,0930	-54,9120
	07/08/2024 01:59:19	PA - RURÓPOLIS - Próx. BR-163	Parada do Veículo		Alerta de Software	0	NÃO	-4,0930	-54,9120
	07/08/2024 01:57:19	PA - RURÓPOLIS - Próx. BR-163	O veículo está bloqueado		Status	0	NÃO	-4,0930	-54,9120
	07/08/2024 01:57:19	PA - RURÓPOLIS - Próx. BR-163	Parada do Veículo		Alerta de Software	0	NÃO	-4,0930	-54,9120
	07/08/2024 01:55:19	PA - RURÓPOLIS - Próx. BR-163	O veículo está bloqueado		Status	0	NÃO	-4,0930	-54,9120

RELATÓRIO ANALÍTICO POR VEÍCULO






























Período: 31/07/2024 00:00:00 à 08/08/2024 00:00:00

Identificador: SSU4F69 EDIVAM DAF 2023

Placa: SSU4F69

- Legenda:**
-  Mensagens enviadas do Veículo (Veículo -> Central)
 -  Mensagens enviadas do Veículo (Controle de Jornada Cliente)
 -  Mensagens enviadas da Central (Central -> Veículo)



Sentido:	Data e Hora:	Localização:	Mensagem:	Modo Emergência	Tipo Mensagem:	Vel. (Km/h)	Log ?	Latitude	Longitude
	07/08/2024 01:55:19	PA - RURÓPOLIS - Próx. BR-163	Parada do Veículo		Alerta de Software	0	NÃO	-4,0930	-54,9120
	07/08/2024 01:53:19	PA - RURÓPOLIS - Próx. BR-163	O veículo está bloqueado		Status	0	NÃO	-4,0930	-54,9120
	07/08/2024 01:53:19	PA - RURÓPOLIS - Próx. BR-163	Parada do Veículo		Alerta de Software	0	NÃO	-4,0930	-54,9120
	07/08/2024 01:51:19	PA - RURÓPOLIS - Próx. BR-163	O veículo está bloqueado		Status	0	NÃO	-4,0930	-54,9120
	07/08/2024 01:51:19	PA - RURÓPOLIS - Próx. BR-163	Parada do Veículo		Alerta de Software	0	NÃO	-4,0930	-54,9120
	07/08/2024 01:49:19	PA - RURÓPOLIS - Próx. BR-163	O veículo está bloqueado		Status	0	NÃO	-4,0930	-54,9120
	07/08/2024 01:49:19	PA - RURÓPOLIS - Próx. BR-163	Parada do Veículo		Alerta de Software	0	NÃO	-4,0930	-54,9120
	07/08/2024 01:47:19	PA - RURÓPOLIS - Próx. BR-163	O veículo está bloqueado		Status	0	NÃO	-4,0930	-54,9120
	07/08/2024 01:47:19	PA - RURÓPOLIS - Próx. BR-163	Parada do Veículo		Alerta de Software	0	NÃO	-4,0930	-54,9120
	07/08/2024 01:45:19	PA - RURÓPOLIS - Próx. BR-163	O veículo está bloqueado		Status	0	NÃO	-4,0930	-54,9120
	07/08/2024 01:45:19	PA - RURÓPOLIS - Próx. BR-163	Parada do Veículo		Alerta de Software	0	NÃO	-4,0930	-54,9120
	07/08/2024 01:43:19	PA - RURÓPOLIS - Próx. BR-163	O veículo está bloqueado		Status	0	NÃO	-4,0930	-54,9120
	07/08/2024 01:43:19	PA - RURÓPOLIS - Próx. BR-163	Parada do Veículo		Alerta de Software	0	NÃO	-4,0930	-54,9120
	07/08/2024 01:41:19	PA - RURÓPOLIS - Próx. BR-163	O veículo está bloqueado		Status	0	NÃO	-4,0930	-54,9120
	07/08/2024 01:41:19	PA - RURÓPOLIS - Próx. BR-163	Parada do Veículo		Alerta de Software	0	NÃO	-4,0930	-54,9120
	07/08/2024 01:39:19	PA - RURÓPOLIS - Próx. BR-163	O veículo está bloqueado		Status	0	NÃO	-4,0930	-54,9120
	07/08/2024 01:39:19	PA - RURÓPOLIS - Próx. BR-163	Parada do Veículo		Alerta de Software	0	NÃO	-4,0930	-54,9120
	07/08/2024 01:37:19	PA - RURÓPOLIS - Próx. BR-163	O veículo está bloqueado		Status	0	NÃO	-4,0930	-54,9120
	07/08/2024 01:37:19	PA - RURÓPOLIS - Próx. BR-163	Parada do Veículo		Alerta de Software	0	NÃO	-4,0930	-54,9120
	07/08/2024 01:35:19	PA - RURÓPOLIS - Próx. BR-163	O veículo está bloqueado		Status	0	NÃO	-4,0930	-54,9120
	07/08/2024 01:35:19	PA - RURÓPOLIS - Próx. BR-163	Parada do Veículo		Alerta de Software	0	NÃO	-4,0930	-54,9120
	07/08/2024 01:33:19	PA - RURÓPOLIS - Próx. BR-163	O veículo está bloqueado		Status	0	NÃO	-4,0930	-54,9120
	07/08/2024 01:33:19	PA - RURÓPOLIS - Próx. BR-163	Parada do Veículo		Alerta de Software	0	NÃO	-4,0930	-54,9120
	07/08/2024 01:31:19	PA - RURÓPOLIS - Próx. BR-163	O veículo está bloqueado		Status	0	NÃO	-4,0930	-54,9120
	07/08/2024 01:31:19	PA - RURÓPOLIS - Próx. BR-163	Parada do Veículo		Alerta de Software	0	NÃO	-4,0930	-54,9120
	07/08/2024 01:29:19	PA - RURÓPOLIS - Próx. BR-163	O veículo está bloqueado		Status	0	NÃO	-4,0930	-54,9120
	07/08/2024 01:29:19	PA - RURÓPOLIS - Próx. BR-163	Parada do Veículo		Alerta de Software	0	NÃO	-4,0930	-54,9120
	07/08/2024 01:27:19	PA - RURÓPOLIS - Próx. BR-163	O veículo está bloqueado		Status	0	NÃO	-4,0930	-54,9120
	07/08/2024 01:27:19	PA - RURÓPOLIS - Próx. BR-163	Parada do Veículo		Alerta de Software	0	NÃO	-4,0930	-54,9120
	07/08/2024 01:25:19	PA - RURÓPOLIS - Próx. BR-163	O veículo está bloqueado		Status	0	NÃO	-4,0930	-54,9120
	07/08/2024 01:25:19	PA - RURÓPOLIS - Próx. BR-163	Parada do Veículo		Alerta de Software	0	NÃO	-4,0930	-54,9120
	07/08/2024 01:23:19	PA - RURÓPOLIS - Próx. BR-163	O veículo está bloqueado		Status	0	NÃO	-4,0930	-54,9120
	07/08/2024 01:23:19	PA - RURÓPOLIS - Próx. BR-163	Parada do Veículo		Alerta de Software	0	NÃO	-4,0930	-54,9120
	07/08/2024 01:21:19	PA - RURÓPOLIS - Próx. BR-163	O veículo está bloqueado		Status	0	NÃO	-4,0930	-54,9120
	07/08/2024 01:21:19	PA - RURÓPOLIS - Próx. BR-163	Parada do Veículo		Alerta de Software	0	NÃO	-4,0930	-54,9120
	07/08/2024 01:19:19	PA - RURÓPOLIS - Próx. BR-163	O veículo está bloqueado		Status	0	NÃO	-4,0930	-54,9120
	07/08/2024 01:19:19	PA - RURÓPOLIS - Próx. BR-163	Parada do Veículo		Alerta de Software	0	NÃO	-4,0930	-54,9120

RELATÓRIO ANALÍTICO POR VEÍCULO

Período: 31/07/2024 00:00:00 à 08/08/2024 00:00:00

Identificador: SSU4F69 EDIVAM DAF 2023

Placa: SSU4F69

Legenda:

Mensagens enviadas do Veículo (Veículo -> Central)

Mensagens enviadas do Veículo (Controle de Jornada Cliente)

Mensagens enviadas da Central (Central -> Veículo)



Sentido:	Data e Hora:	Localização:	Mensagem:	Modo Emergência	Tipo Mensagem:	Vel. (Km/h)	Log ?	Latitude	Longitude
	07/08/2024 01:17:19	PA - RURÓPOLIS - Próx. BR-163	O veículo está bloqueado		Status	0	NÃO	-4,0930	-54,9120
	07/08/2024 01:17:19	PA - RURÓPOLIS - Próx. BR-163	Parada do Veículo		Alerta de Software	0	NÃO	-4,0930	-54,9120
	07/08/2024 01:15:19	PA - RURÓPOLIS - Próx. BR-163	O veículo está bloqueado		Status	0	NÃO	-4,0930	-54,9120
	07/08/2024 01:15:19	PA - RURÓPOLIS - Próx. BR-163	Parada do Veículo		Alerta de Software	0	NÃO	-4,0930	-54,9120
	07/08/2024 01:13:19	PA - RURÓPOLIS - Próx. BR-163	O veículo está bloqueado		Status	0	NÃO	-4,0930	-54,9120
	07/08/2024 01:13:19	PA - RURÓPOLIS - Próx. BR-163	Parada do Veículo		Alerta de Software	0	NÃO	-4,0930	-54,9120
	07/08/2024 01:11:19	PA - RURÓPOLIS - Próx. BR-163	O veículo está bloqueado		Status	0	NÃO	-4,0930	-54,9120
	07/08/2024 01:11:19	PA - RURÓPOLIS - Próx. BR-163	Parada do Veículo		Alerta de Software	0	NÃO	-4,0930	-54,9120
	07/08/2024 01:09:19	PA - RURÓPOLIS - Próx. BR-163	O veículo está bloqueado		Status	0	NÃO	-4,0930	-54,9120
	07/08/2024 01:09:19	PA - RURÓPOLIS - Próx. BR-163	Parada do Veículo		Alerta de Software	0	NÃO	-4,0930	-54,9120
	07/08/2024 01:07:19	PA - RURÓPOLIS - Próx. BR-163	O veículo está bloqueado		Status	0	NÃO	-4,0930	-54,9120
	07/08/2024 01:07:19	PA - RURÓPOLIS - Próx. BR-163	Parada do Veículo		Alerta de Software	0	NÃO	-4,0930	-54,9120
	07/08/2024 01:05:19	PA - RURÓPOLIS - Próx. BR-163	O veículo está bloqueado		Status	0	NÃO	-4,0930	-54,9120
	07/08/2024 01:05:19	PA - RURÓPOLIS - Próx. BR-163	Parada do Veículo		Alerta de Software	0	NÃO	-4,0930	-54,9120
	07/08/2024 01:03:19	PA - RURÓPOLIS - Próx. BR-163	O veículo está bloqueado		Status	0	NÃO	-4,0930	-54,9120
	07/08/2024 01:03:19	PA - RURÓPOLIS - Próx. BR-163	Parada do Veículo		Alerta de Software	0	NÃO	-4,0930	-54,9120
	07/08/2024 01:01:19	PA - RURÓPOLIS - Próx. BR-163	O veículo está bloqueado		Status	0	NÃO	-4,0930	-54,9120
	07/08/2024 01:01:19	PA - RURÓPOLIS - Próx. BR-163	Parada do Veículo		Alerta de Software	0	NÃO	-4,0930	-54,9120
	07/08/2024 00:59:19	PA - RURÓPOLIS - Próx. BR-163	O veículo está bloqueado		Status	0	NÃO	-4,0930	-54,9120
	07/08/2024 00:59:19	PA - RURÓPOLIS - Próx. BR-163	Parada do Veículo		Alerta de Software	0	NÃO	-4,0930	-54,9120
	07/08/2024 00:57:19	PA - RURÓPOLIS - Próx. BR-163	O veículo está bloqueado		Status	0	NÃO	-4,0930	-54,9120
	07/08/2024 00:57:19	PA - RURÓPOLIS - Próx. BR-163	Parada do Veículo		Alerta de Software	0	NÃO	-4,0930	-54,9120
	07/08/2024 00:55:19	PA - RURÓPOLIS - Próx. BR-163	O veículo está bloqueado		Status	0	NÃO	-4,0930	-54,9120
	07/08/2024 00:55:19	PA - RURÓPOLIS - Próx. BR-163	Parada do Veículo		Alerta de Software	0	NÃO	-4,0930	-54,9120
	07/08/2024 00:53:19	PA - RURÓPOLIS - Próx. BR-163	O veículo está bloqueado		Status	0	NÃO	-4,0930	-54,9120
	07/08/2024 00:53:19	PA - RURÓPOLIS - Próx. BR-163	Parada do Veículo		Alerta de Software	0	NÃO	-4,0930	-54,9120
	07/08/2024 00:51:19	PA - RURÓPOLIS - Próx. BR-163	O veículo está bloqueado		Status	0	NÃO	-4,0930	-54,9120
	07/08/2024 00:51:19	PA - RURÓPOLIS - Próx. BR-163	Parada do Veículo		Alerta de Software	0	NÃO	-4,0930	-54,9120
	07/08/2024 00:49:19	PA - RURÓPOLIS - Próx. BR-163	O veículo está bloqueado		Status	0	NÃO	-4,0930	-54,9120
	07/08/2024 00:49:19	PA - RURÓPOLIS - Próx. BR-163	Parada do Veículo		Alerta de Software	0	NÃO	-4,0930	-54,9120
	07/08/2024 00:47:19	PA - RURÓPOLIS - Próx. BR-163	O veículo está bloqueado		Status	0	NÃO	-4,0930	-54,9120
	07/08/2024 00:47:19	PA - RURÓPOLIS - Próx. BR-163	Parada do Veículo		Alerta de Software	0	NÃO	-4,0930	-54,9120
	07/08/2024 00:45:19	PA - RURÓPOLIS - Próx. BR-163	O veículo está bloqueado		Status	0	NÃO	-4,0930	-54,9120
	07/08/2024 00:45:19	PA - RURÓPOLIS - Próx. BR-163	Parada do Veículo		Alerta de Software	0	NÃO	-4,0930	-54,9120
	07/08/2024 00:43:19	PA - RURÓPOLIS - Próx. BR-163	O veículo está bloqueado		Status	0	NÃO	-4,0930	-54,9120
	07/08/2024 00:43:19	PA - RURÓPOLIS - Próx. BR-163	Parada do Veículo		Alerta de Software	0	NÃO	-4,0930	-54,9120
	07/08/2024 00:41:19	PA - RURÓPOLIS - Próx. BR-163	O veículo está bloqueado		Status	0	NÃO	-4,0930	-54,9120

RELATÓRIO ANALÍTICO POR VEÍCULO

























Período: 31/07/2024 00:00:00 à 08/08/2024 00:00:00

Identificador: SSU4F69 EDIVAM DAF 2023

Placa: SSU4F69

- Legenda:**
-  Mensagens enviadas do Veículo (Veículo -> Central)
 -  Mensagens enviadas do Veículo (Controle de Jornada Cliente)
 -  Mensagens enviadas da Central (Central -> Veículo)



Sentido:	Data e Hora:	Localização:	Mensagem:	Modo Emergência	Tipo Mensagem:	Vel. (Km/h)	Log ?	Latitude	Longitude
	07/08/2024 00:41:19	PA - RURÓPOLIS - Próx. BR-163	Parada do Veículo		Alerta de Software	0	NÃO	-4,0930	-54,9120
	07/08/2024 00:39:19	PA - RURÓPOLIS - Próx. BR-163	Porta do Motorista aberta		Status	0	NÃO	-4,0930	-54,9120
	07/08/2024 00:39:19	PA - RURÓPOLIS - Próx. BR-163	O veículo está bloqueado		Status	0	NÃO	-4,0930	-54,9120
	07/08/2024 00:39:19	PA - RURÓPOLIS - Próx. BR-163	Parada do Veículo		Alerta de Software	0	NÃO	-4,0930	-54,9120
	07/08/2024 00:38:13	PA - RURÓPOLIS - Próx. BR-163	Porta do Motorista aberta		Evento	0	NÃO	-4,0930	-54,9120
	07/08/2024 00:38:13	PA - RURÓPOLIS - Próx. BR-163	O veículo está bloqueado		Status	0	NÃO	-4,0930	-54,9120
	07/08/2024 00:38:13	PA - RURÓPOLIS - Próx. BR-163	Parada do Veículo		Alerta de Software	0	NÃO	-4,0930	-54,9120
	07/08/2024 00:37:19	PA - RURÓPOLIS - Próx. BR-163	O veículo está bloqueado		Status	0	NÃO	-4,0930	-54,9120
	07/08/2024 00:37:19	PA - RURÓPOLIS - Próx. BR-163	Parada do Veículo		Alerta de Software	0	NÃO	-4,0930	-54,9120
	07/08/2024 00:35:19	PA - RURÓPOLIS - Próx. BR-163	O veículo está bloqueado		Status	0	NÃO	-4,0930	-54,9120
	07/08/2024 00:35:19	PA - RURÓPOLIS - Próx. BR-163	Parada do Veículo		Alerta de Software	0	NÃO	-4,0930	-54,9120
	07/08/2024 00:33:19	PA - RURÓPOLIS - Próx. BR-163	O veículo está bloqueado		Status	0	NÃO	-4,0930	-54,9120
	07/08/2024 00:33:19	PA - RURÓPOLIS - Próx. BR-163	Parada do Veículo		Alerta de Software	0	NÃO	-4,0930	-54,9120
	07/08/2024 00:31:19	PA - RURÓPOLIS - Próx. BR-163	O veículo está bloqueado		Status	0	NÃO	-4,0930	-54,9120
	07/08/2024 00:31:19	PA - RURÓPOLIS - Próx. BR-163	Parada do Veículo		Alerta de Software	0	NÃO	-4,0930	-54,9120
	07/08/2024 00:29:19	PA - RURÓPOLIS - Próx. BR-163	O veículo está bloqueado		Status	0	NÃO	-4,0930	-54,9120
	07/08/2024 00:29:19	PA - RURÓPOLIS - Próx. BR-163	Parada do Veículo		Alerta de Software	0	NÃO	-4,0930	-54,9120
	07/08/2024 00:27:19	PA - RURÓPOLIS - Próx. BR-163	O veículo está bloqueado		Status	0	NÃO	-4,0930	-54,9120
	07/08/2024 00:27:19	PA - RURÓPOLIS - Próx. BR-163	Parada do Veículo		Alerta de Software	0	NÃO	-4,0930	-54,9120
	07/08/2024 00:25:19	PA - RURÓPOLIS - Próx. BR-163	O veículo está bloqueado		Status	0	NÃO	-4,0930	-54,9120
	07/08/2024 00:25:19	PA - RURÓPOLIS - Próx. BR-163	Parada do Veículo		Alerta de Software	0	NÃO	-4,0930	-54,9120
	07/08/2024 00:23:19	PA - RURÓPOLIS - Próx. BR-163	O veículo está bloqueado		Status	0	NÃO	-4,0930	-54,9120
	07/08/2024 00:23:19	PA - RURÓPOLIS - Próx. BR-163	Parada do Veículo		Alerta de Software	0	NÃO	-4,0930	-54,9120
	07/08/2024 00:21:19	PA - RURÓPOLIS - Próx. BR-163	O veículo está bloqueado		Status	0	NÃO	-4,0930	-54,9120
	07/08/2024 00:21:19	PA - RURÓPOLIS - Próx. BR-163	Parada do Veículo		Alerta de Software	0	NÃO	-4,0930	-54,9120
	07/08/2024 00:19:19	PA - RURÓPOLIS - Próx. BR-163	O veículo está bloqueado		Status	0	NÃO	-4,0930	-54,9120
	07/08/2024 00:19:19	PA - RURÓPOLIS - Próx. BR-163	Parada do Veículo		Alerta de Software	0	NÃO	-4,0930	-54,9120
	07/08/2024 00:17:19	PA - RURÓPOLIS - Próx. BR-163	O veículo está bloqueado		Status	0	NÃO	-4,0930	-54,9120
	07/08/2024 00:17:19	PA - RURÓPOLIS - Próx. BR-163	Parada do Veículo		Alerta de Software	0	NÃO	-4,0930	-54,9120
	07/08/2024 00:15:19	PA - RURÓPOLIS - Próx. BR-163	O veículo está bloqueado		Status	0	NÃO	-4,0930	-54,9120
	07/08/2024 00:15:19	PA - RURÓPOLIS - Próx. BR-163	Parada do Veículo		Alerta de Software	0	NÃO	-4,0930	-54,9120
	07/08/2024 00:13:19	PA - RURÓPOLIS - Próx. BR-163	O veículo está bloqueado		Status	0	NÃO	-4,0930	-54,9120
	07/08/2024 00:13:19	PA - RURÓPOLIS - Próx. BR-163	Parada do Veículo		Alerta de Software	0	NÃO	-4,0930	-54,9120
	07/08/2024 00:11:19	PA - RURÓPOLIS - Próx. BR-163	O veículo está bloqueado		Status	0	NÃO	-4,0930	-54,9120
	07/08/2024 00:11:19	PA - RURÓPOLIS - Próx. BR-163	Parada do Veículo		Alerta de Software	0	NÃO	-4,0930	-54,9120
	07/08/2024 00:09:19	PA - RURÓPOLIS - Próx. BR-163	O veículo está bloqueado		Status	0	NÃO	-4,0930	-54,9120
	07/08/2024 00:09:19	PA - RURÓPOLIS - Próx. BR-163	Parada do Veículo		Alerta de Software	0	NÃO	-4,0930	-54,9120

RELATÓRIO ANALÍTICO POR VEÍCULO






































Período: 31/07/2024 00:00:00 à 08/08/2024 00:00:00

Identificador: SSU4F69 EDIVAM DAF 2023

Placa: SSU4F69

- Legenda:**
-  Mensagens enviadas do Veículo (Veículo -> Central)
 -  Mensagens enviadas do Veículo (Controle de Jornada Cliente)
 -  Mensagens enviadas da Central (Central -> Veículo)



Sentido:	Data e Hora:	Localização:	Mensagem:	Modo Emergência	Tipo Mensagem:	Vel. (Km/h)	Log ?	Latitude	Longitude
	07/08/2024 00:07:19	PA - RURÓPOLIS - Próx. BR-163	O veículo está bloqueado		Status	0	NÃO	-4,0930	-54,9120
	07/08/2024 00:07:19	PA - RURÓPOLIS - Próx. BR-163	Parada do Veículo		Alerta de Software	0	NÃO	-4,0930	-54,9120
	07/08/2024 00:05:19	PA - RURÓPOLIS - Próx. BR-163	O veículo está bloqueado		Status	0	NÃO	-4,0930	-54,9120
	07/08/2024 00:05:19	PA - RURÓPOLIS - Próx. BR-163	Parada do Veículo		Alerta de Software	0	NÃO	-4,0930	-54,9120
	07/08/2024 00:03:19	PA - RURÓPOLIS - Próx. BR-163	O veículo está bloqueado		Status	0	NÃO	-4,0930	-54,9120
	07/08/2024 00:03:19	PA - RURÓPOLIS - Próx. BR-163	Parada do Veículo		Alerta de Software	0	NÃO	-4,0930	-54,9120
	07/08/2024 00:01:19	PA - RURÓPOLIS - Próx. BR-163	O veículo está bloqueado		Status	0	NÃO	-4,0930	-54,9120
	07/08/2024 00:01:19	PA - RURÓPOLIS - Próx. BR-163	Parada do Veículo		Alerta de Software	0	NÃO	-4,0930	-54,9120
	06/08/2024 23:59:19	PA - RURÓPOLIS - Próx. BR-163	O veículo está bloqueado		Status	0	NÃO	-4,0930	-54,9120
	06/08/2024 23:59:19	PA - RURÓPOLIS - Próx. BR-163	Parada do Veículo		Alerta de Software	0	NÃO	-4,0930	-54,9120
	06/08/2024 23:57:19	PA - RURÓPOLIS - Próx. BR-163	O veículo está bloqueado		Status	0	NÃO	-4,0930	-54,9120
	06/08/2024 23:57:19	PA - RURÓPOLIS - Próx. BR-163	Parada do Veículo		Alerta de Software	0	NÃO	-4,0930	-54,9120
	06/08/2024 23:55:19	PA - RURÓPOLIS - Próx. BR-163	O veículo está bloqueado		Status	0	NÃO	-4,0930	-54,9120
	06/08/2024 23:55:19	PA - RURÓPOLIS - Próx. BR-163	Parada do Veículo		Alerta de Software	0	NÃO	-4,0930	-54,9120
	06/08/2024 23:53:19	PA - RURÓPOLIS - Próx. BR-163	O veículo está bloqueado		Status	0	NÃO	-4,0930	-54,9120
	06/08/2024 23:53:19	PA - RURÓPOLIS - Próx. BR-163	Parada do Veículo		Alerta de Software	0	NÃO	-4,0930	-54,9120
	06/08/2024 23:51:19	PA - RURÓPOLIS - Próx. BR-163	O veículo está bloqueado		Status	0	NÃO	-4,0930	-54,9120
	06/08/2024 23:51:19	PA - RURÓPOLIS - Próx. BR-163	Parada do Veículo		Alerta de Software	0	NÃO	-4,0930	-54,9120
	06/08/2024 23:49:19	PA - RURÓPOLIS - Próx. BR-163	Porta do Motorista aberta		Status	0	NÃO	-4,0930	-54,9120
	06/08/2024 23:49:19	PA - RURÓPOLIS - Próx. BR-163	O veículo está bloqueado		Status	0	NÃO	-4,0930	-54,9120
	06/08/2024 23:49:19	PA - RURÓPOLIS - Próx. BR-163	Parada do Veículo		Alerta de Software	0	NÃO	-4,0930	-54,9120
	06/08/2024 23:47:19	PA - RURÓPOLIS - Próx. BR-163	Porta do Motorista aberta		Status	0	NÃO	-4,0930	-54,9120
	06/08/2024 23:47:19	PA - RURÓPOLIS - Próx. BR-163	O veículo está bloqueado		Status	0	NÃO	-4,0930	-54,9120
	06/08/2024 23:47:19	PA - RURÓPOLIS - Próx. BR-163	Parada do Veículo		Alerta de Software	0	NÃO	-4,0930	-54,9120
	06/08/2024 23:45:58	PA - RURÓPOLIS - Próx. BR-163	Porta do Motorista aberta		Evento	0	NÃO	-4,0930	-54,9120
	06/08/2024 23:45:58	PA - RURÓPOLIS - Próx. BR-163	O veículo está bloqueado		Status	0	NÃO	-4,0930	-54,9120
	06/08/2024 23:45:58	PA - RURÓPOLIS - Próx. BR-163	Parada do Veículo		Alerta de Software	0	NÃO	-4,0930	-54,9120
	06/08/2024 23:45:19	PA - RURÓPOLIS - Próx. BR-163	O veículo está bloqueado		Status	0	NÃO	-4,0930	-54,9120
	06/08/2024 23:45:19	PA - RURÓPOLIS - Próx. BR-163	Parada do Veículo		Alerta de Software	0	NÃO	-4,0930	-54,9120
	06/08/2024 23:43:19	PA - RURÓPOLIS - Próx. BR-163	O veículo está bloqueado		Status	0	NÃO	-4,0930	-54,9120
	06/08/2024 23:43:19	PA - RURÓPOLIS - Próx. BR-163	Parada do Veículo		Alerta de Software	0	NÃO	-4,0930	-54,9120
	06/08/2024 23:41:19	PA - RURÓPOLIS - Próx. BR-163	O veículo está bloqueado		Status	0	NÃO	-4,0930	-54,9120
	06/08/2024 23:41:19	PA - RURÓPOLIS - Próx. BR-163	Parada do Veículo		Alerta de Software	0	NÃO	-4,0930	-54,9120
	06/08/2024 23:39:19	PA - RURÓPOLIS - Próx. BR-163	O veículo está bloqueado		Status	0	NÃO	-4,0930	-54,9120
	06/08/2024 23:39:19	PA - RURÓPOLIS - Próx. BR-163	Parada do Veículo		Alerta de Software	0	NÃO	-4,0930	-54,9120
	06/08/2024 23:37:19	PA - RURÓPOLIS - Próx. BR-163	O veículo está bloqueado		Status	0	NÃO	-4,0930	-54,9120
	06/08/2024 23:37:19	PA - RURÓPOLIS - Próx. BR-163	Parada do Veículo		Alerta de Software	0	NÃO	-4,0930	-54,9120

RELATÓRIO ANALÍTICO POR VEÍCULO

Período: 31/07/2024 00:00:00 à 08/08/2024 00:00:00

Identificador: SSU4F69 EDIVAM DAF 2023

Placa: SSU4F69

Legenda:

Mensagens enviadas do Veículo (Veículo -> Central)

Mensagens enviadas do Veículo (Controle de Jornada Cliente)

Mensagens enviadas da Central (Central -> Veículo)



Sentido:	Data e Hora:	Localização:	Mensagem:	Modo Emergência	Tipo Mensagem:	Vel. (Km/h)	Log ?	Latitude	Longitude
	06/08/2024 23:35:19	PA - RURÓPOLIS - Próx. BR-163	O veículo está bloqueado		Status	0	NÃO	-4,0930	-54,9120
	06/08/2024 23:35:19	PA - RURÓPOLIS - Próx. BR-163	Parada do Veículo		Alerta de Software	0	NÃO	-4,0930	-54,9120
	06/08/2024 23:33:19	PA - RURÓPOLIS - Próx. BR-163	O veículo está bloqueado		Status	0	NÃO	-4,0930	-54,9120
	06/08/2024 23:33:19	PA - RURÓPOLIS - Próx. BR-163	Parada do Veículo		Alerta de Software	0	NÃO	-4,0930	-54,9120
	06/08/2024 23:31:19	PA - RURÓPOLIS - Próx. BR-163	O veículo está bloqueado		Status	0	NÃO	-4,0930	-54,9120
	06/08/2024 23:31:19	PA - RURÓPOLIS - Próx. BR-163	Parada do Veículo		Alerta de Software	0	NÃO	-4,0930	-54,9120
	06/08/2024 23:29:19	PA - RURÓPOLIS - Próx. BR-163	O veículo está bloqueado		Status	0	NÃO	-4,0930	-54,9120
	06/08/2024 23:29:19	PA - RURÓPOLIS - Próx. BR-163	Parada do Veículo		Alerta de Software	0	NÃO	-4,0930	-54,9120
	06/08/2024 23:27:19	PA - RURÓPOLIS - Próx. BR-163	O veículo está bloqueado		Status	0	NÃO	-4,0930	-54,9120
	06/08/2024 23:27:19	PA - RURÓPOLIS - Próx. BR-163	Parada do Veículo		Alerta de Software	0	NÃO	-4,0930	-54,9120
	06/08/2024 23:25:19	PA - RURÓPOLIS - Próx. BR-163	O veículo está bloqueado		Status	0	NÃO	-4,0930	-54,9120
	06/08/2024 23:25:19	PA - RURÓPOLIS - Próx. BR-163	Parada do Veículo		Alerta de Software	0	NÃO	-4,0930	-54,9120
	06/08/2024 23:23:19	PA - RURÓPOLIS - Próx. BR-163	O veículo está bloqueado		Status	0	NÃO	-4,0930	-54,9120
	06/08/2024 23:23:19	PA - RURÓPOLIS - Próx. BR-163	Parada do Veículo		Alerta de Software	0	NÃO	-4,0930	-54,9120
	06/08/2024 23:21:19	PA - RURÓPOLIS - Próx. BR-163	O veículo está bloqueado		Status	0	NÃO	-4,0930	-54,9120
	06/08/2024 23:21:19	PA - RURÓPOLIS - Próx. BR-163	Parada do Veículo		Alerta de Software	0	NÃO	-4,0930	-54,9120
	06/08/2024 23:19:18	PA - RURÓPOLIS - Próx. BR-163	O veículo está bloqueado		Status	0	NÃO	-4,0930	-54,9120
	06/08/2024 23:19:18	PA - RURÓPOLIS - Próx. BR-163	Parada do Veículo		Alerta de Software	0	NÃO	-4,0930	-54,9120
	06/08/2024 23:17:18	PA - RURÓPOLIS - Próx. BR-163	O veículo está bloqueado		Status	0	NÃO	-4,0930	-54,9120
	06/08/2024 23:17:18	PA - RURÓPOLIS - Próx. BR-163	Parada do Veículo		Alerta de Software	0	NÃO	-4,0930	-54,9120
	06/08/2024 23:15:18	PA - RURÓPOLIS - Próx. BR-163	O veículo está bloqueado		Status	0	NÃO	-4,0930	-54,9120
	06/08/2024 23:15:18	PA - RURÓPOLIS - Próx. BR-163	Parada do Veículo		Alerta de Software	0	NÃO	-4,0930	-54,9120
	06/08/2024 23:13:38	MENSAGEM ENVIADA PELA CENTRAL Enviada por: integração	Temporizador 10-10 / 12 hora(s)		Comando		-		
	06/08/2024 23:13:18	PA - RURÓPOLIS - Próx. BR-163	O veículo está bloqueado		Status	0	NÃO	-4,0930	-54,9120
	06/08/2024 23:13:18	PA - RURÓPOLIS - Próx. BR-163	Parada do Veículo		Alerta de Software	0	NÃO	-4,0930	-54,9120
	06/08/2024 23:11:18	PA - RURÓPOLIS - Próx. BR-163	Porta do Motorista aberta		Status	0	NÃO	-4,0930	-54,9120
	06/08/2024 23:11:18	PA - RURÓPOLIS - Próx. BR-163	O veículo está bloqueado		Status	0	NÃO	-4,0930	-54,9120
	06/08/2024 23:11:18	PA - RURÓPOLIS - Próx. BR-163	Parada do Veículo		Alerta de Software	0	NÃO	-4,0930	-54,9120
	06/08/2024 23:09:18	PA - RURÓPOLIS - Próx. BR-163	Porta do Motorista aberta		Status	0	NÃO	-4,0930	-54,9120
	06/08/2024 23:09:18	PA - RURÓPOLIS - Próx. BR-163	O veículo está bloqueado		Status	0	NÃO	-4,0930	-54,9120
	06/08/2024 23:09:18	PA - RURÓPOLIS - Próx. BR-163	Parada do Veículo		Alerta de Software	0	NÃO	-4,0930	-54,9120
	06/08/2024 23:08:58	PA - RURÓPOLIS - Próx. BR-163	Porta do Motorista aberta		Evento	0	NÃO	-4,0930	-54,9120
	06/08/2024 23:08:58	PA - RURÓPOLIS - Próx. BR-163	O veículo está bloqueado		Status	0	NÃO	-4,0930	-54,9120
	06/08/2024 23:08:58	PA - RURÓPOLIS - Próx. BR-163	Parada do Veículo		Alerta de Software	0	NÃO	-4,0930	-54,9120
	06/08/2024 23:07:18	PA - RURÓPOLIS - Próx. BR-163	O veículo está bloqueado		Status	0	NÃO	-4,0930	-54,9120
	06/08/2024 23:07:18	PA - RURÓPOLIS - Próx. BR-163	Parada do Veículo		Alerta de Software	0	NÃO	-4,0930	-54,9120
	06/08/2024 23:05:18	PA - RURÓPOLIS - Próx. BR-163	O veículo está bloqueado		Status	0	NÃO	-4,0930	-54,9120

RELATÓRIO ANALÍTICO POR VEÍCULO



































Período: 31/07/2024 00:00:00 à 08/08/2024 00:00:00

Identificador: SSU4F69 EDIVAM DAF 2023

Placa: SSU4F69




- Legenda:**
-  Mensagens enviadas do Veículo (Veículo -> Central)
 -  Mensagens enviadas do Veículo (Controle de Jornada Cliente)
 -  Mensagens enviadas da Central (Central -> Veículo)







































Sentido:	Data e Hora:	Localização:	Mensagem:	Modo Emergência	Tipo Mensagem:	Vel. (Km/h)	Log ?	Latitude	Longitude
	06/08/2024 23:05:18	PA - RURÓPOLIS - Próx. BR-163	Parada do Veículo		Alerta de Software	0	NÃO	-4,0930	-54,9120
	06/08/2024 23:03:18	PA - RURÓPOLIS - Próx. BR-163	O veículo está bloqueado		Status	0	NÃO	-4,0930	-54,9120
	06/08/2024 23:03:18	PA - RURÓPOLIS - Próx. BR-163	Parada do Veículo		Alerta de Software	0	NÃO	-4,0930	-54,9120
	06/08/2024 23:01:18	PA - RURÓPOLIS - Próx. BR-163	O veículo está bloqueado		Status	0	NÃO	-4,0930	-54,9120
	06/08/2024 23:01:18	PA - RURÓPOLIS - Próx. BR-163	Parada do Veículo		Alerta de Software	0	NÃO	-4,0930	-54,9120
	06/08/2024 22:59:18	PA - RURÓPOLIS - Próx. BR-163	O veículo está bloqueado		Status	0	NÃO	-4,0930	-54,9120
	06/08/2024 22:59:18	PA - RURÓPOLIS - Próx. BR-163	Parada do Veículo		Alerta de Software	0	NÃO	-4,0930	-54,9120
	06/08/2024 22:57:18	PA - RURÓPOLIS - Próx. BR-163	O veículo está bloqueado		Status	0	NÃO	-4,0930	-54,9120
	06/08/2024 22:57:18	PA - RURÓPOLIS - Próx. BR-163	Parada do Veículo		Alerta de Software	0	NÃO	-4,0930	-54,9120
	06/08/2024 22:55:18	PA - RURÓPOLIS - Próx. BR-163	O veículo está bloqueado		Status	0	NÃO	-4,0930	-54,9120
	06/08/2024 22:55:18	PA - RURÓPOLIS - Próx. BR-163	Parada do Veículo		Alerta de Software	0	NÃO	-4,0930	-54,9120
	06/08/2024 22:53:18	PA - RURÓPOLIS - Próx. BR-163	O veículo está bloqueado		Status	0	NÃO	-4,0930	-54,9120
	06/08/2024 22:53:18	PA - RURÓPOLIS - Próx. BR-163	Parada do Veículo		Alerta de Software	0	NÃO	-4,0930	-54,9120
	06/08/2024 22:51:18	PA - RURÓPOLIS - Próx. BR-163	O veículo está bloqueado		Status	0	NÃO	-4,0930	-54,9120
	06/08/2024 22:51:18	PA - RURÓPOLIS - Próx. BR-163	Parada do Veículo		Alerta de Software	0	NÃO	-4,0930	-54,9120
	06/08/2024 22:49:18	PA - RURÓPOLIS - Próx. BR-163	O veículo está bloqueado		Status	0	NÃO	-4,0930	-54,9120
	06/08/2024 22:49:18	PA - RURÓPOLIS - Próx. BR-163	Parada do Veículo		Alerta de Software	0	NÃO	-4,0930	-54,9120
	06/08/2024 22:47:18	PA - RURÓPOLIS - Próx. BR-163	O veículo está bloqueado		Status	0	NÃO	-4,0930	-54,9120
	06/08/2024 22:47:18	PA - RURÓPOLIS - Próx. BR-163	Parada do Veículo		Alerta de Software	0	NÃO	-4,0930	-54,9120
	06/08/2024 22:45:18	PA - RURÓPOLIS - Próx. BR-163	O veículo está bloqueado		Status	0	NÃO	-4,0930	-54,9120
	06/08/2024 22:45:18	PA - RURÓPOLIS - Próx. BR-163	Parada do Veículo		Alerta de Software	0	NÃO	-4,0930	-54,9120
	06/08/2024 22:43:18	PA - RURÓPOLIS - Próx. BR-163	O veículo está bloqueado		Status	0	NÃO	-4,0930	-54,9120
	06/08/2024 22:43:18	PA - RURÓPOLIS - Próx. BR-163	Parada do Veículo		Alerta de Software	0	NÃO	-4,0930	-54,9120
	06/08/2024 22:41:18	PA - RURÓPOLIS - Próx. BR-163	O veículo está bloqueado		Status	0	NÃO	-4,0930	-54,9120
	06/08/2024 22:41:18	PA - RURÓPOLIS - Próx. BR-163	Parada do Veículo		Alerta de Software	0	NÃO	-4,0930	-54,9120
	06/08/2024 22:39:18	PA - RURÓPOLIS - Próx. BR-163	O veículo está bloqueado		Status	0	NÃO	-4,0930	-54,9120
	06/08/2024 22:39:18	PA - RURÓPOLIS - Próx. BR-163	Parada do Veículo		Alerta de Software	0	NÃO	-4,0930	-54,9120
	06/08/2024 22:37:18	PA - RURÓPOLIS - Próx. BR-163	O veículo está bloqueado		Status	0	NÃO	-4,0930	-54,9120
	06/08/2024 22:37:18	PA - RURÓPOLIS - Próx. BR-163	Parada do Veículo		Alerta de Software	0	NÃO	-4,0930	-54,9120
	06/08/2024 22:35:18	PA - RURÓPOLIS - Próx. BR-163	O veículo está bloqueado		Status	0	NÃO	-4,0930	-54,9120
	06/08/2024 22:35:18	PA - RURÓPOLIS - Próx. BR-163	Parada do Veículo		Alerta de Software	0	NÃO	-4,0930	-54,9120
	06/08/2024 22:33:18	PA - RURÓPOLIS - Próx. BR-163	O veículo está bloqueado		Status	0	NÃO	-4,0930	-54,9120
	06/08/2024 22:33:18	PA - RURÓPOLIS - Próx. BR-163	Parada do Veículo		Alerta de Software	0	NÃO	-4,0930	-54,9120
	06/08/2024 22:31:18	PA - RURÓPOLIS - Próx. BR-163	O veículo está bloqueado		Status	0	NÃO	-4,0930	-54,9120
	06/08/2024 22:31:18	PA - RURÓPOLIS - Próx. BR-163	Parada do Veículo		Alerta de Software	0	NÃO	-4,0930	-54,9120
	06/08/2024 22:29:18	PA - RURÓPOLIS - Próx. BR-163	O veículo está bloqueado		Status	0	NÃO	-4,0930	-54,9120
	06/08/2024 22:29:18	PA - RURÓPOLIS - Próx. BR-163	Parada do Veículo		Alerta de Software	0	NÃO	-4,0930	-54,9120

RELATÓRIO ANALÍTICO POR VEÍCULO

Período: 31/07/2024 00:00:00 à 08/08/2024 00:00:00
Identificador: SSU4F69 EDIVAM DAF 2023
Placa: SSU4F69




- Legenda:**
-  Mensagens enviadas do Veículo (Veículo -> Central)
 -  Mensagens enviadas do Veículo (Controle de Jornada Cliente)
 -  Mensagens enviadas da Central (Central -> Veículo)


































Sentido:	Data e Hora:	Localização:	Mensagem:	Modo Emergência	Tipo Mensagem:	Vel. (Km/h)	Log ?	Latitude	Longitude
	06/08/2024 22:27:18	PA - RURÓPOLIS - Próx. BR-163	O veículo está bloqueado		Status	0	NÃO	-4,0930	-54,9120
	06/08/2024 22:27:18	PA - RURÓPOLIS - Próx. BR-163	Parada do Veículo		Alerta de Software	0	NÃO	-4,0930	-54,9120
	06/08/2024 22:26:25	MENSAGEM ENVIADA PELA CENTRAL Enviada por: integração	Desligar Sirene		Comando	-	-	-	-
	06/08/2024 22:25:18	PA - RURÓPOLIS - Próx. BR-163	A sirene está ligada		Status	0	NÃO	-4,0930	-54,9120
	06/08/2024 22:25:18	PA - RURÓPOLIS - Próx. BR-163	O veículo está bloqueado		Status	0	NÃO	-4,0930	-54,9120
	06/08/2024 22:25:18	PA - RURÓPOLIS - Próx. BR-163	A sirene está ligada		Alerta de Software	0	NÃO	-4,0930	-54,9120
	06/08/2024 22:25:18	PA - RURÓPOLIS - Próx. BR-163	Parada do Veículo		Alerta de Software	0	NÃO	-4,0930	-54,9120
	06/08/2024 22:23:18	PA - RURÓPOLIS - Próx. BR-163	A sirene está ligada		Status	0	NÃO	-4,0930	-54,9120
	06/08/2024 22:23:18	PA - RURÓPOLIS - Próx. BR-163	O veículo está bloqueado		Status	0	NÃO	-4,0930	-54,9120
	06/08/2024 22:23:18	PA - RURÓPOLIS - Próx. BR-163	A sirene está ligada		Alerta de Software	0	NÃO	-4,0930	-54,9120
	06/08/2024 22:23:18	PA - RURÓPOLIS - Próx. BR-163	Parada do Veículo		Alerta de Software	0	NÃO	-4,0930	-54,9120
	06/08/2024 22:22:25	PA - RURÓPOLIS - Próx. BR-163	Ignição desligada		Evento	0	NÃO	-4,0930	-54,9120
	06/08/2024 22:22:25	PA - RURÓPOLIS - Próx. BR-163	A sirene está ligada		Status	0	NÃO	-4,0930	-54,9120
	06/08/2024 22:22:25	PA - RURÓPOLIS - Próx. BR-163	O veículo está bloqueado		Status	0	NÃO	-4,0930	-54,9120
	06/08/2024 22:22:25	PA - RURÓPOLIS - Próx. BR-163	A sirene está ligada		Alerta de Software	0	NÃO	-4,0930	-54,9120
	06/08/2024 22:22:25	PA - RURÓPOLIS - Próx. BR-163	Parada do Veículo		Alerta de Software	0	NÃO	-4,0930	-54,9120
	06/08/2024 22:21:18	PA - RURÓPOLIS - Próx. BR-163	Ignição ligada		Status	0	NÃO	-4,0930	-54,9120
	06/08/2024 22:21:18	PA - RURÓPOLIS - Próx. BR-163	A sirene está ligada		Status	0	NÃO	-4,0930	-54,9120
	06/08/2024 22:21:18	PA - RURÓPOLIS - Próx. BR-163	O veículo está bloqueado		Status	0	NÃO	-4,0930	-54,9120
	06/08/2024 22:21:18	PA - RURÓPOLIS - Próx. BR-163	A sirene está ligada		Alerta de Software	0	NÃO	-4,0930	-54,9120
	06/08/2024 22:21:18	PA - RURÓPOLIS - Próx. BR-163	Parada do Veículo		Alerta de Software	0	NÃO	-4,0930	-54,9120
	06/08/2024 22:19:18	PA - RURÓPOLIS - Próx. BR-163	Ignição ligada		Status	0	NÃO	-4,0930	-54,9120
	06/08/2024 22:19:18	PA - RURÓPOLIS - Próx. BR-163	A sirene está ligada		Status	0	NÃO	-4,0930	-54,9120
	06/08/2024 22:19:18	PA - RURÓPOLIS - Próx. BR-163	O veículo está bloqueado		Status	0	NÃO	-4,0930	-54,9120
	06/08/2024 22:19:18	PA - RURÓPOLIS - Próx. BR-163	A sirene está ligada		Alerta de Software	0	NÃO	-4,0930	-54,9120
	06/08/2024 22:19:18	PA - RURÓPOLIS - Próx. BR-163	Parada do Veículo		Alerta de Software	0	NÃO	-4,0930	-54,9120
	06/08/2024 22:17:18	PA - RURÓPOLIS - Próx. BR-163	Ignição ligada		Status	0	NÃO	-4,0930	-54,9120
	06/08/2024 22:17:18	PA - RURÓPOLIS - Próx. BR-163	A sirene está ligada		Status	0	NÃO	-4,0930	-54,9120
	06/08/2024 22:17:18	PA - RURÓPOLIS - Próx. BR-163	O veículo está bloqueado		Status	0	NÃO	-4,0930	-54,9120
	06/08/2024 22:17:18	PA - RURÓPOLIS - Próx. BR-163	A sirene está ligada		Alerta de Software	0	NÃO	-4,0930	-54,9120
	06/08/2024 22:17:18	PA - RURÓPOLIS - Próx. BR-163	Parada do Veículo		Alerta de Software	0	NÃO	-4,0930	-54,9120
	06/08/2024 22:17:05	MENSAGEM ENVIADA PELA CENTRAL Enviada por: integração	Ligar Bloqueio		Comando	-	-	-	-
	06/08/2024 22:17:04	MENSAGEM ENVIADA PELA CENTRAL Enviada por: integração	Ligar Sirene		Comando	-	-	-	-
	06/08/2024 22:17:03	MENSAGEM ENVIADA PELA CENTRAL Enviada por: integração	MENSAGEM IIVRE:INFORME SITUACAO DE VIAGEM		Macro	-	-	-	-
	06/08/2024 22:17:03	MENSAGEM ENVIADA PELA CENTRAL Enviada por: integração	Habilitar sensor de violação de painel		Comando	-	-	-	-
	06/08/2024 22:17:03	MENSAGEM ENVIADA PELA CENTRAL Enviada por: integração	Habilitar sensor de porta do motorista		Comando	-	-	-	-

RELATÓRIO ANALÍTICO POR VEÍCULO

Período: 31/07/2024 00:00:00 à 08/08/2024 00:00:00
Identificador: SSU4F69 EDIVAM DAF 2023
Placa: SSU4F69

- Legenda:**
-  Mensagens enviadas do Veículo (Veículo -> Central)
 -  Mensagens enviadas do Veículo (Controle de Jornada Cliente)
 -  Mensagens enviadas da Central (Central -> Veículo)



Sentido:	Data e Hora:	Localização:	Mensagem:	Modo Emergência	Tipo Mensagem:	Vel. (Km/h)	Log ?	Latitude	Longitude
	06/08/2024 22:17:01	MENSAGEM ENVIADA PELA CENTRAL Enviada por: integração	Habilitar sensor de porta do carona		Comando		-		
	06/08/2024 22:17:00	MENSAGEM ENVIADA PELA CENTRAL Enviada por: integração	Habilitar sensor de desengate		Comando		-		
	06/08/2024 22:16:59	MENSAGEM ENVIADA PELA CENTRAL Enviada por: integração	Desabilitar Botão de Abertura de Trava de Baú		Comando		-		
	06/08/2024 22:16:18	PA - RURÓPOLIS - Próx. BR-163	A sirene está ligada		Alerta de Software		NÃO	-4,0930	-54,9120
	06/08/2024 22:16:18	PA - RURÓPOLIS - Próx. BR-163	10 PERNOITE 10 PERNOITE: LOCAL: PREVISAO DE REINICIO DATA: HORA: ID MOTORISTA:		Macro		NÃO	-4,0930	-54,9120
	06/08/2024 22:15:18	PA - RURÓPOLIS - Próx. BR-163	Porta do Motorista aberta		Status	0	NÃO	-4,0930	-54,9120
	06/08/2024 22:15:18	PA - RURÓPOLIS - Próx. BR-163	Abertura de Porta de Motorista não Autorizada		Evento	0	NÃO	-4,0930	-54,9120
	06/08/2024 22:15:18	PA - RURÓPOLIS - Próx. BR-163	Porta do Motorista aberta		Status	0	NÃO	-4,0930	-54,9120
	06/08/2024 22:15:18	PA - RURÓPOLIS - Próx. BR-163	Ignição ligada		Status	0	NÃO	-4,0930	-54,9120
	06/08/2024 22:15:18	PA - RURÓPOLIS - Próx. BR-163	A sirene está ligada		Status	0	NÃO	-4,0930	-54,9120
	06/08/2024 22:15:18	PA - RURÓPOLIS - Próx. BR-163	Ignição ligada		Status	0	NÃO	-4,0930	-54,9120
	06/08/2024 22:15:18	PA - RURÓPOLIS - Próx. BR-163	A sirene está ligada		Status	0	NÃO	-4,0930	-54,9120
	06/08/2024 22:15:18	PA - RURÓPOLIS - Próx. BR-163	O veículo está bloqueado		Status	0	NÃO	-4,0930	-54,9120
	06/08/2024 22:15:18	PA - RURÓPOLIS - Próx. BR-163	O veículo está bloqueado		Status	0	NÃO	-4,0930	-54,9120
	06/08/2024 22:15:18	PA - RURÓPOLIS - Próx. BR-163	A sirene está ligada		Alerta de Software	0	NÃO	-4,0930	-54,9120
	06/08/2024 22:15:18	PA - RURÓPOLIS - Próx. BR-163	Parada do Veículo		Alerta de Software	0	NÃO	-4,0930	-54,9120
	06/08/2024 22:15:13	PA - RURÓPOLIS - Próx. BR-163	11 REINICIO DE VIAGEM 11 REINICIO DE VIAGEM ID MOTORISTA:		Macro		NÃO	-4,0930	-54,9120
	06/08/2024 22:14:37	PA - RURÓPOLIS - Próx. BR-163	Ignição ligada		Evento	0	NÃO	-4,0930	-54,9120
	06/08/2024 22:14:37	PA - RURÓPOLIS - Próx. BR-163	A sirene está ligada		Status	0	NÃO	-4,0930	-54,9120
	06/08/2024 22:14:37	PA - RURÓPOLIS - Próx. BR-163	O veículo está bloqueado		Status	0	NÃO	-4,0930	-54,9120
	06/08/2024 22:14:37	PA - RURÓPOLIS - Próx. BR-163	A sirene está ligada		Alerta de Software	0	NÃO	-4,0930	-54,9120
	06/08/2024 22:14:37	PA - RURÓPOLIS - Próx. BR-163	Parada do Veículo		Alerta de Software	0	NÃO	-4,0930	-54,9120
	06/08/2024 22:13:18	PA - RURÓPOLIS - Próx. BR-163	A sirene está ligada		Status	0	NÃO	-4,0930	-54,9120
	06/08/2024 22:13:18	PA - RURÓPOLIS - Próx. BR-163	O veículo está bloqueado		Status	0	NÃO	-4,0930	-54,9120
	06/08/2024 22:13:18	PA - RURÓPOLIS - Próx. BR-163	A sirene está ligada		Alerta de Software	0	NÃO	-4,0930	-54,9120
	06/08/2024 22:13:18	PA - RURÓPOLIS - Próx. BR-163	Parada do Veículo		Alerta de Software	0	NÃO	-4,0930	-54,9120
	06/08/2024 22:11:18	PA - RURÓPOLIS - Próx. BR-163	A sirene está ligada		Status	0	NÃO	-4,0930	-54,9120
	06/08/2024 22:11:18	PA - RURÓPOLIS - Próx. BR-163	O veículo está bloqueado		Status	0	NÃO	-4,0930	-54,9120
	06/08/2024 22:11:18	PA - RURÓPOLIS - Próx. BR-163	A sirene está ligada		Alerta de Software	0	NÃO	-4,0930	-54,9120
	06/08/2024 22:11:18	PA - RURÓPOLIS - Próx. BR-163	Parada do Veículo		Alerta de Software	0	NÃO	-4,0930	-54,9120
	06/08/2024 22:09:18	PA - RURÓPOLIS - Próx. BR-163	A sirene está ligada		Status	0	NÃO	-4,0930	-54,9120
	06/08/2024 22:09:18	PA - RURÓPOLIS - Próx. BR-163	O veículo está bloqueado		Status	0	NÃO	-4,0930	-54,9120

RELATÓRIO ANALÍTICO POR VEÍCULO




































Período: 31/07/2024 00:00:00 à 08/08/2024 00:00:00

Identificador: SSU4F69 EDIVAM DAF 2023

Placa: SSU4F69

- Legenda:**
-  Mensagens enviadas do Veículo (Veículo -> Central)
 -  Mensagens enviadas do Veículo (Controle de Jornada Cliente)
 -  Mensagens enviadas da Central (Central -> Veículo)



Sentido:	Data e Hora:	Localização:	Mensagem:	Modo Emergência	Tipo Mensagem:	Vel. (Km/h)	Log ?	Latitude	Longitude
	06/08/2024 22:09:18	PA - RURÓPOLIS - Próx. BR-163	A sirene está ligada		Alerta de Software	0	NÃO	-4,0930	-54,9120
	06/08/2024 22:09:18	PA - RURÓPOLIS - Próx. BR-163	Parada do Veículo		Alerta de Software	0	NÃO	-4,0930	-54,9120
	06/08/2024 22:07:18	PA - RURÓPOLIS - Próx. BR-163	A sirene está ligada		Status	0	NÃO	-4,0930	-54,9120
	06/08/2024 22:07:18	PA - RURÓPOLIS - Próx. BR-163	O veículo está bloqueado		Status	0	NÃO	-4,0930	-54,9120
	06/08/2024 22:07:18	PA - RURÓPOLIS - Próx. BR-163	A sirene está ligada		Alerta de Software	0	NÃO	-4,0930	-54,9120
	06/08/2024 22:07:18	PA - RURÓPOLIS - Próx. BR-163	Parada do Veículo		Alerta de Software	0	NÃO	-4,0930	-54,9120
	06/08/2024 22:05:18	PA - RURÓPOLIS - Próx. BR-163	A sirene está ligada		Status	0	NÃO	-4,0930	-54,9120
	06/08/2024 22:05:18	PA - RURÓPOLIS - Próx. BR-163	O veículo está bloqueado		Status	0	NÃO	-4,0930	-54,9120
	06/08/2024 22:05:18	PA - RURÓPOLIS - Próx. BR-163	A sirene está ligada		Alerta de Software	0	NÃO	-4,0930	-54,9120
	06/08/2024 22:05:18	PA - RURÓPOLIS - Próx. BR-163	Parada do Veículo		Alerta de Software	0	NÃO	-4,0930	-54,9120
	06/08/2024 22:03:18	PA - RURÓPOLIS - Próx. BR-163	A sirene está ligada		Status	0	NÃO	-4,0930	-54,9120
	06/08/2024 22:03:18	PA - RURÓPOLIS - Próx. BR-163	O veículo está bloqueado		Status	0	NÃO	-4,0930	-54,9120
	06/08/2024 22:03:18	PA - RURÓPOLIS - Próx. BR-163	A sirene está ligada		Alerta de Software	0	NÃO	-4,0930	-54,9120
	06/08/2024 22:03:18	PA - RURÓPOLIS - Próx. BR-163	Parada do Veículo		Alerta de Software	0	NÃO	-4,0930	-54,9120
	06/08/2024 22:01:18	PA - RURÓPOLIS - Próx. BR-163	A sirene está ligada		Status	0	NÃO	-4,0930	-54,9120
	06/08/2024 22:01:18	PA - RURÓPOLIS - Próx. BR-163	O veículo está bloqueado		Status	0	NÃO	-4,0930	-54,9120
	06/08/2024 22:01:18	PA - RURÓPOLIS - Próx. BR-163	A sirene está ligada		Alerta de Software	0	NÃO	-4,0930	-54,9120
	06/08/2024 22:01:18	PA - RURÓPOLIS - Próx. BR-163	Parada do Veículo		Alerta de Software	0	NÃO	-4,0930	-54,9120
	06/08/2024 21:59:18	PA - RURÓPOLIS - Próx. BR-163	A sirene está ligada		Status	0	NÃO	-4,0930	-54,9120
	06/08/2024 21:59:18	PA - RURÓPOLIS - Próx. BR-163	O veículo está bloqueado		Status	0	NÃO	-4,0930	-54,9120
	06/08/2024 21:59:18	PA - RURÓPOLIS - Próx. BR-163	A sirene está ligada		Alerta de Software	0	NÃO	-4,0930	-54,9120
	06/08/2024 21:59:18	PA - RURÓPOLIS - Próx. BR-163	Parada do Veículo		Alerta de Software	0	NÃO	-4,0930	-54,9120
	06/08/2024 21:57:18	PA - RURÓPOLIS - Próx. BR-163	A sirene está ligada		Status	0	NÃO	-4,0930	-54,9120
	06/08/2024 21:57:18	PA - RURÓPOLIS - Próx. BR-163	O veículo está bloqueado		Status	0	NÃO	-4,0930	-54,9120
	06/08/2024 21:57:18	PA - RURÓPOLIS - Próx. BR-163	A sirene está ligada		Alerta de Software	0	NÃO	-4,0930	-54,9120
	06/08/2024 21:57:18	PA - RURÓPOLIS - Próx. BR-163	Parada do Veículo		Alerta de Software	0	NÃO	-4,0930	-54,9120
	06/08/2024 21:55:18	PA - RURÓPOLIS - Próx. BR-163	A sirene está ligada		Status	0	NÃO	-4,0930	-54,9120
	06/08/2024 21:55:18	PA - RURÓPOLIS - Próx. BR-163	O veículo está bloqueado		Status	0	NÃO	-4,0930	-54,9120
	06/08/2024 21:55:18	PA - RURÓPOLIS - Próx. BR-163	A sirene está ligada		Alerta de Software	0	NÃO	-4,0930	-54,9120
	06/08/2024 21:55:18	PA - RURÓPOLIS - Próx. BR-163	Parada do Veículo		Alerta de Software	0	NÃO	-4,0930	-54,9120
	06/08/2024 21:53:18	PA - RURÓPOLIS - Próx. BR-163	A sirene está ligada		Status	0	NÃO	-4,0930	-54,9120
	06/08/2024 21:53:18	PA - RURÓPOLIS - Próx. BR-163	O veículo está bloqueado		Status	0	NÃO	-4,0930	-54,9120
	06/08/2024 21:53:18	PA - RURÓPOLIS - Próx. BR-163	A sirene está ligada		Alerta de Software	0	NÃO	-4,0930	-54,9120
	06/08/2024 21:53:18	PA - RURÓPOLIS - Próx. BR-163	Parada do Veículo		Alerta de Software	0	NÃO	-4,0930	-54,9120
	06/08/2024 21:51:18	PA - RURÓPOLIS - Próx. BR-163	A sirene está ligada		Status	0	NÃO	-4,0930	-54,9120
	06/08/2024 21:51:18	PA - RURÓPOLIS - Próx. BR-163	O veículo está bloqueado		Status	0	NÃO	-4,0930	-54,9120
	06/08/2024 21:51:18	PA - RURÓPOLIS - Próx. BR-163	A sirene está ligada		Alerta de Software	0	NÃO	-4,0930	-54,9120

RELATÓRIO ANALÍTICO POR VEÍCULO






































Período: 31/07/2024 00:00:00 à 08/08/2024 00:00:00

Identificador: SSU4F69 EDIVAM DAF 2023

Placa: SSU4F69

- Legenda:**
-  Mensagens enviadas do Veículo (Veículo -> Central)
 -  Mensagens enviadas do Veículo (Controle de Jornada Cliente)
 -  Mensagens enviadas da Central (Central -> Veículo)






Sentido:	Data e Hora:	Localização:	Mensagem:	Modo Emergência	Tipo Mensagem:	Vel. (Km/h)	Log ?	Latitude	Longitude
	06/08/2024 21:51:18	PA - RURÓPOLIS - Próx. BR-163	Parada do Veículo		Alerta de Software	0	NÃO	-4,0930	-54,9120
	06/08/2024 21:49:18	PA - RURÓPOLIS - Próx. BR-163	A sirene está ligada		Status	0	NÃO	-4,0930	-54,9120
	06/08/2024 21:49:18	PA - RURÓPOLIS - Próx. BR-163	O veículo está bloqueado		Status	0	NÃO	-4,0930	-54,9120
	06/08/2024 21:49:18	PA - RURÓPOLIS - Próx. BR-163	A sirene está ligada		Alerta de Software	0	NÃO	-4,0930	-54,9120
	06/08/2024 21:49:18	PA - RURÓPOLIS - Próx. BR-163	Parada do Veículo		Alerta de Software	0	NÃO	-4,0930	-54,9120
	06/08/2024 21:47:18	PA - RURÓPOLIS - Próx. BR-163	A sirene está ligada		Status	0	NÃO	-4,0930	-54,9120
	06/08/2024 21:47:18	PA - RURÓPOLIS - Próx. BR-163	O veículo está bloqueado		Status	0	NÃO	-4,0930	-54,9120
	06/08/2024 21:47:18	PA - RURÓPOLIS - Próx. BR-163	A sirene está ligada		Alerta de Software	0	NÃO	-4,0930	-54,9120
	06/08/2024 21:47:18	PA - RURÓPOLIS - Próx. BR-163	Parada do Veículo		Alerta de Software	0	NÃO	-4,0930	-54,9120
	06/08/2024 21:45:18	PA - RURÓPOLIS - Próx. BR-163	A sirene está ligada		Status	0	NÃO	-4,0930	-54,9120
	06/08/2024 21:45:18	PA - RURÓPOLIS - Próx. BR-163	O veículo está bloqueado		Status	0	NÃO	-4,0930	-54,9120
	06/08/2024 21:45:18	PA - RURÓPOLIS - Próx. BR-163	A sirene está ligada		Alerta de Software	0	NÃO	-4,0930	-54,9120
	06/08/2024 21:45:18	PA - RURÓPOLIS - Próx. BR-163	Parada do Veículo		Alerta de Software	0	NÃO	-4,0930	-54,9120
	06/08/2024 21:43:18	PA - RURÓPOLIS - Próx. BR-163	A sirene está ligada		Status	0	NÃO	-4,0930	-54,9120
	06/08/2024 21:43:18	PA - RURÓPOLIS - Próx. BR-163	O veículo está bloqueado		Status	0	NÃO	-4,0930	-54,9120
	06/08/2024 21:43:18	PA - RURÓPOLIS - Próx. BR-163	A sirene está ligada		Alerta de Software	0	NÃO	-4,0930	-54,9120
	06/08/2024 21:43:18	PA - RURÓPOLIS - Próx. BR-163	Parada do Veículo		Alerta de Software	0	NÃO	-4,0930	-54,9120
	06/08/2024 21:41:18	PA - RURÓPOLIS - Próx. BR-163	A sirene está ligada		Status	0	NÃO	-4,0930	-54,9120
	06/08/2024 21:41:18	PA - RURÓPOLIS - Próx. BR-163	O veículo está bloqueado		Status	0	NÃO	-4,0930	-54,9120
	06/08/2024 21:41:18	PA - RURÓPOLIS - Próx. BR-163	A sirene está ligada		Alerta de Software	0	NÃO	-4,0930	-54,9120
	06/08/2024 21:41:18	PA - RURÓPOLIS - Próx. BR-163	Parada do Veículo		Alerta de Software	0	NÃO	-4,0930	-54,9120
	06/08/2024 21:39:18	PA - RURÓPOLIS - Próx. BR-163	A sirene está ligada		Status	0	NÃO	-4,0930	-54,9120
	06/08/2024 21:39:18	PA - RURÓPOLIS - Próx. BR-163	O veículo está bloqueado		Status	0	NÃO	-4,0930	-54,9120
	06/08/2024 21:39:18	PA - RURÓPOLIS - Próx. BR-163	A sirene está ligada		Alerta de Software	0	NÃO	-4,0930	-54,9120
	06/08/2024 21:39:18	PA - RURÓPOLIS - Próx. BR-163	Parada do Veículo		Alerta de Software	0	NÃO	-4,0930	-54,9120
	06/08/2024 21:37:18	PA - RURÓPOLIS - Próx. BR-163	A sirene está ligada		Status	0	NÃO	-4,0930	-54,9120
	06/08/2024 21:37:18	PA - RURÓPOLIS - Próx. BR-163	O veículo está bloqueado		Status	0	NÃO	-4,0930	-54,9120
	06/08/2024 21:37:18	PA - RURÓPOLIS - Próx. BR-163	A sirene está ligada		Alerta de Software	0	NÃO	-4,0930	-54,9120
	06/08/2024 21:37:18	PA - RURÓPOLIS - Próx. BR-163	Parada do Veículo		Alerta de Software	0	NÃO	-4,0930	-54,9120
	06/08/2024 21:35:18	PA - RURÓPOLIS - Próx. BR-163	A sirene está ligada		Status	0	NÃO	-4,0930	-54,9120
	06/08/2024 21:35:18	PA - RURÓPOLIS - Próx. BR-163	O veículo está bloqueado		Status	0	NÃO	-4,0930	-54,9120
	06/08/2024 21:35:18	PA - RURÓPOLIS - Próx. BR-163	A sirene está ligada		Alerta de Software	0	NÃO	-4,0930	-54,9120
	06/08/2024 21:35:18	PA - RURÓPOLIS - Próx. BR-163	Parada do Veículo		Alerta de Software	0	NÃO	-4,0930	-54,9120
	06/08/2024 21:33:18	PA - RURÓPOLIS - Próx. BR-163	A sirene está ligada		Status	0	NÃO	-4,0930	-54,9120
	06/08/2024 21:33:18	PA - RURÓPOLIS - Próx. BR-163	O veículo está bloqueado		Status	0	NÃO	-4,0930	-54,9120
	06/08/2024 21:33:18	PA - RURÓPOLIS - Próx. BR-163	A sirene está ligada		Alerta de Software	0	NÃO	-4,0930	-54,9120
	06/08/2024 21:33:18	PA - RURÓPOLIS - Próx. BR-163	Parada do Veículo		Alerta de Software	0	NÃO	-4,0930	-54,9120

RELATÓRIO ANALÍTICO POR VEÍCULO







Período: 31/07/2024 00:00:00 à 08/08/2024 00:00:00

Identificador: SSU4F69 EDIVAM DAF 2023

Placa: SSU4F69

- Legenda:**
-  Mensagens enviadas do Veículo (Veículo -> Central)
 -  Mensagens enviadas do Veículo (Controle de Jornada Cliente)
 -  Mensagens enviadas da Central (Central -> Veículo)






Sentido:	Data e Hora:	Localização:	Mensagem:	Modo Emergência	Tipo Mensagem:	Vel. (Km/h)	Log ?	Latitude	Longitude
	06/08/2024 21:31:18	PA - RURÓPOLIS - Próx. BR-163	A sirene está ligada		Status	0	NÃO	-4,0930	-54,9120
	06/08/2024 21:31:18	PA - RURÓPOLIS - Próx. BR-163	O veículo está bloqueado		Status	0	NÃO	-4,0930	-54,9120
	06/08/2024 21:31:18	PA - RURÓPOLIS - Próx. BR-163	A sirene está ligada		Alerta de Software	0	NÃO	-4,0930	-54,9120
	06/08/2024 21:31:18	PA - RURÓPOLIS - Próx. BR-163	Parada do Veículo		Alerta de Software	0	NÃO	-4,0930	-54,9120
	06/08/2024 21:29:18	PA - RURÓPOLIS - Próx. BR-163	A sirene está ligada		Status	0	NÃO	-4,0930	-54,9120
	06/08/2024 21:29:18	PA - RURÓPOLIS - Próx. BR-163	O veículo está bloqueado		Status	0	NÃO	-4,0930	-54,9120
	06/08/2024 21:29:18	PA - RURÓPOLIS - Próx. BR-163	A sirene está ligada		Alerta de Software	0	NÃO	-4,0930	-54,9120
	06/08/2024 21:29:18	PA - RURÓPOLIS - Próx. BR-163	Parada do Veículo		Alerta de Software	0	NÃO	-4,0930	-54,9120
	06/08/2024 21:27:18	PA - RURÓPOLIS - Próx. BR-163	A sirene está ligada		Status	0	NÃO	-4,0930	-54,9120
	06/08/2024 21:27:18	PA - RURÓPOLIS - Próx. BR-163	O veículo está bloqueado		Status	0	NÃO	-4,0930	-54,9120
	06/08/2024 21:27:18	PA - RURÓPOLIS - Próx. BR-163	A sirene está ligada		Alerta de Software	0	NÃO	-4,0930	-54,9120
	06/08/2024 21:27:18	PA - RURÓPOLIS - Próx. BR-163	Parada do Veículo		Alerta de Software	0	NÃO	-4,0930	-54,9120
	06/08/2024 21:25:18	PA - RURÓPOLIS - Próx. BR-163	A sirene está ligada		Status	0	NÃO	-4,0930	-54,9120
	06/08/2024 21:25:18	PA - RURÓPOLIS - Próx. BR-163	O veículo está bloqueado		Status	0	NÃO	-4,0930	-54,9120
	06/08/2024 21:25:18	PA - RURÓPOLIS - Próx. BR-163	A sirene está ligada		Alerta de Software	0	NÃO	-4,0930	-54,9120
	06/08/2024 21:25:18	PA - RURÓPOLIS - Próx. BR-163	Parada do Veículo		Alerta de Software	0	NÃO	-4,0930	-54,9120
	06/08/2024 21:23:18	PA - RURÓPOLIS - Próx. BR-163	A sirene está ligada		Status	0	NÃO	-4,0930	-54,9120
	06/08/2024 21:23:18	PA - RURÓPOLIS - Próx. BR-163	O veículo está bloqueado		Status	0	NÃO	-4,0930	-54,9120
	06/08/2024 21:23:18	PA - RURÓPOLIS - Próx. BR-163	A sirene está ligada		Alerta de Software	0	NÃO	-4,0930	-54,9120
	06/08/2024 21:23:18	PA - RURÓPOLIS - Próx. BR-163	Parada do Veículo		Alerta de Software	0	NÃO	-4,0930	-54,9120
	06/08/2024 21:21:18	PA - RURÓPOLIS - Próx. BR-163	A sirene está ligada		Status	0	NÃO	-4,0930	-54,9120
	06/08/2024 21:21:18	PA - RURÓPOLIS - Próx. BR-163	O veículo está bloqueado		Status	0	NÃO	-4,0930	-54,9120
	06/08/2024 21:21:18	PA - RURÓPOLIS - Próx. BR-163	A sirene está ligada		Alerta de Software	0	NÃO	-4,0930	-54,9120
	06/08/2024 21:21:18	PA - RURÓPOLIS - Próx. BR-163	Parada do Veículo		Alerta de Software	0	NÃO	-4,0930	-54,9120
	06/08/2024 21:19:18	PA - RURÓPOLIS - Próx. BR-163	A sirene está ligada		Status	0	NÃO	-4,0930	-54,9120
	06/08/2024 21:19:18	PA - RURÓPOLIS - Próx. BR-163	O veículo está bloqueado		Status	0	NÃO	-4,0930	-54,9120
	06/08/2024 21:19:18	PA - RURÓPOLIS - Próx. BR-163	A sirene está ligada		Alerta de Software	0	NÃO	-4,0930	-54,9120
	06/08/2024 21:19:18	PA - RURÓPOLIS - Próx. BR-163	Parada do Veículo		Alerta de Software	0	NÃO	-4,0930	-54,9120
	06/08/2024 21:17:18	PA - RURÓPOLIS - Próx. BR-163	A sirene está ligada		Status	0	NÃO	-4,0930	-54,9120
	06/08/2024 21:17:18	PA - RURÓPOLIS - Próx. BR-163	O veículo está bloqueado		Status	0	NÃO	-4,0930	-54,9120
	06/08/2024 21:17:18	PA - RURÓPOLIS - Próx. BR-163	A sirene está ligada		Alerta de Software	0	NÃO	-4,0930	-54,9120
	06/08/2024 21:17:18	PA - RURÓPOLIS - Próx. BR-163	Parada do Veículo		Alerta de Software	0	NÃO	-4,0930	-54,9120
	06/08/2024 21:15:18	PA - RURÓPOLIS - Próx. BR-163	A sirene está ligada		Status	0	NÃO	-4,0930	-54,9120
	06/08/2024 21:15:18	PA - RURÓPOLIS - Próx. BR-163	O veículo está bloqueado		Status	0	NÃO	-4,0930	-54,9120
	06/08/2024 21:15:18	PA - RURÓPOLIS - Próx. BR-163	A sirene está ligada		Alerta de Software	0	NÃO	-4,0930	-54,9120
	06/08/2024 21:15:18	PA - RURÓPOLIS - Próx. BR-163	Parada do Veículo		Alerta de Software	0	NÃO	-4,0930	-54,9120
	06/08/2024 21:13:18	PA - RURÓPOLIS - Próx. BR-163	A sirene está ligada		Status	0	NÃO	-4,0930	-54,9120

RELATÓRIO ANALÍTICO POR VEÍCULO



































Período: 31/07/2024 00:00:00 à 08/08/2024 00:00:00

Identificador: SSU4F69 EDIVAM DAF 2023

Placa: SSU4F69

- Legenda:**
-  Mensagens enviadas do Veículo (Veículo -> Central)
 -  Mensagens enviadas do Veículo (Controle de Jornada Cliente)
 -  Mensagens enviadas da Central (Central -> Veículo)



Sentido:	Data e Hora:	Localização:	Mensagem:	Modo Emergência	Tipo Mensagem:	Vel. (Km/h)	Log ?	Latitude	Longitude
	06/08/2024 21:13:18	PA - RURÓPOLIS - Próx. BR-163	O veículo está bloqueado		Status	0	NÃO	-4,0930	-54,9120
	06/08/2024 21:13:18	PA - RURÓPOLIS - Próx. BR-163	A sirene está ligada		Alerta de Software	0	NÃO	-4,0930	-54,9120
	06/08/2024 21:13:18	PA - RURÓPOLIS - Próx. BR-163	Parada do Veículo		Alerta de Software	0	NÃO	-4,0930	-54,9120
	06/08/2024 21:11:18	PA - RURÓPOLIS - Próx. BR-163	A sirene está ligada		Status	0	NÃO	-4,0930	-54,9120
	06/08/2024 21:11:18	PA - RURÓPOLIS - Próx. BR-163	O veículo está bloqueado		Status	0	NÃO	-4,0930	-54,9120
	06/08/2024 21:11:18	PA - RURÓPOLIS - Próx. BR-163	A sirene está ligada		Alerta de Software	0	NÃO	-4,0930	-54,9120
	06/08/2024 21:11:18	PA - RURÓPOLIS - Próx. BR-163	Parada do Veículo		Alerta de Software	0	NÃO	-4,0930	-54,9120
	06/08/2024 21:09:18	PA - RURÓPOLIS - Próx. BR-163	A sirene está ligada		Status	0	NÃO	-4,0930	-54,9120
	06/08/2024 21:09:18	PA - RURÓPOLIS - Próx. BR-163	O veículo está bloqueado		Status	0	NÃO	-4,0930	-54,9120
	06/08/2024 21:09:18	PA - RURÓPOLIS - Próx. BR-163	A sirene está ligada		Alerta de Software	0	NÃO	-4,0930	-54,9120
	06/08/2024 21:09:18	PA - RURÓPOLIS - Próx. BR-163	Parada do Veículo		Alerta de Software	0	NÃO	-4,0930	-54,9120
	06/08/2024 21:07:18	PA - RURÓPOLIS - Próx. BR-163	A sirene está ligada		Status	0	NÃO	-4,0930	-54,9120
	06/08/2024 21:07:18	PA - RURÓPOLIS - Próx. BR-163	O veículo está bloqueado		Status	0	NÃO	-4,0930	-54,9120
	06/08/2024 21:07:18	PA - RURÓPOLIS - Próx. BR-163	A sirene está ligada		Alerta de Software	0	NÃO	-4,0930	-54,9120
	06/08/2024 21:07:18	PA - RURÓPOLIS - Próx. BR-163	Parada do Veículo		Alerta de Software	0	NÃO	-4,0930	-54,9120
	06/08/2024 21:05:18	PA - RURÓPOLIS - Próx. BR-163	A sirene está ligada		Status	0	NÃO	-4,0930	-54,9120
	06/08/2024 21:05:18	PA - RURÓPOLIS - Próx. BR-163	O veículo está bloqueado		Status	0	NÃO	-4,0930	-54,9120
	06/08/2024 21:05:18	PA - RURÓPOLIS - Próx. BR-163	A sirene está ligada		Alerta de Software	0	NÃO	-4,0930	-54,9120
	06/08/2024 21:05:18	PA - RURÓPOLIS - Próx. BR-163	Parada do Veículo		Alerta de Software	0	NÃO	-4,0930	-54,9120
	06/08/2024 21:03:18	PA - RURÓPOLIS - Próx. BR-163	A sirene está ligada		Status	0	NÃO	-4,0930	-54,9120
	06/08/2024 21:03:18	PA - RURÓPOLIS - Próx. BR-163	O veículo está bloqueado		Status	0	NÃO	-4,0930	-54,9120
	06/08/2024 21:03:18	PA - RURÓPOLIS - Próx. BR-163	A sirene está ligada		Alerta de Software	0	NÃO	-4,0930	-54,9120
	06/08/2024 21:03:18	PA - RURÓPOLIS - Próx. BR-163	Parada do Veículo		Alerta de Software	0	NÃO	-4,0930	-54,9120
	06/08/2024 21:01:18	PA - RURÓPOLIS - Próx. BR-163	A sirene está ligada		Status	0	NÃO	-4,0930	-54,9120
	06/08/2024 21:01:18	PA - RURÓPOLIS - Próx. BR-163	O veículo está bloqueado		Status	0	NÃO	-4,0930	-54,9120
	06/08/2024 21:01:18	PA - RURÓPOLIS - Próx. BR-163	A sirene está ligada		Alerta de Software	0	NÃO	-4,0930	-54,9120
	06/08/2024 21:01:18	PA - RURÓPOLIS - Próx. BR-163	Parada do Veículo		Alerta de Software	0	NÃO	-4,0930	-54,9120
	06/08/2024 20:59:18	PA - RURÓPOLIS - Próx. BR-163	A sirene está ligada		Status	0	NÃO	-4,0930	-54,9120
	06/08/2024 20:59:18	PA - RURÓPOLIS - Próx. BR-163	O veículo está bloqueado		Status	0	NÃO	-4,0930	-54,9120
	06/08/2024 20:59:18	PA - RURÓPOLIS - Próx. BR-163	A sirene está ligada		Alerta de Software	0	NÃO	-4,0930	-54,9120
	06/08/2024 20:59:18	PA - RURÓPOLIS - Próx. BR-163	Parada do Veículo		Alerta de Software	0	NÃO	-4,0930	-54,9120
	06/08/2024 20:57:18	PA - RURÓPOLIS - Próx. BR-163	A sirene está ligada		Status	0	NÃO	-4,0930	-54,9120
	06/08/2024 20:57:18	PA - RURÓPOLIS - Próx. BR-163	O veículo está bloqueado		Status	0	NÃO	-4,0930	-54,9120
	06/08/2024 20:57:18	PA - RURÓPOLIS - Próx. BR-163	A sirene está ligada		Alerta de Software	0	NÃO	-4,0930	-54,9120
	06/08/2024 20:57:18	PA - RURÓPOLIS - Próx. BR-163	Parada do Veículo		Alerta de Software	0	NÃO	-4,0930	-54,9120
	06/08/2024 20:55:18	PA - RURÓPOLIS - Próx. BR-163	A sirene está ligada		Status	0	NÃO	-4,0930	-54,9120
	06/08/2024 20:55:18	PA - RURÓPOLIS - Próx. BR-163	O veículo está bloqueado		Status	0	NÃO	-4,0930	-54,9120

RELATÓRIO ANALÍTICO POR VEÍCULO





































Período: 31/07/2024 00:00:00 à 08/08/2024 00:00:00

Identificador: SSU4F69 EDIVAM DAF 2023

Placa: SSU4F69

- Legenda:**
-  Mensagens enviadas do Veículo (Veículo -> Central)
 -  Mensagens enviadas do Veículo (Controle de Jornada Cliente)
 -  Mensagens enviadas da Central (Central -> Veículo)



Sentido:	Data e Hora:	Localização:	Mensagem:	Modo Emergência	Tipo Mensagem:	Vel. (Km/h)	Log ?	Latitude	Longitude
	06/08/2024 20:55:18	PA - RURÓPOLIS - Próx. BR-163	A sirene está ligada		Alerta de Software	0	NÃO	-4,0930	-54,9120
	06/08/2024 20:55:18	PA - RURÓPOLIS - Próx. BR-163	Parada do Veículo		Alerta de Software	0	NÃO	-4,0930	-54,9120
	06/08/2024 20:53:18	PA - RURÓPOLIS - Próx. BR-163	A sirene está ligada		Status	0	NÃO	-4,0930	-54,9120
	06/08/2024 20:53:18	PA - RURÓPOLIS - Próx. BR-163	O veículo está bloqueado		Status	0	NÃO	-4,0930	-54,9120
	06/08/2024 20:53:18	PA - RURÓPOLIS - Próx. BR-163	A sirene está ligada		Alerta de Software	0	NÃO	-4,0930	-54,9120
	06/08/2024 20:53:18	PA - RURÓPOLIS - Próx. BR-163	Parada do Veículo		Alerta de Software	0	NÃO	-4,0930	-54,9120
	06/08/2024 20:51:18	PA - RURÓPOLIS - Próx. BR-163	A sirene está ligada		Status	0	NÃO	-4,0930	-54,9120
	06/08/2024 20:51:18	PA - RURÓPOLIS - Próx. BR-163	O veículo está bloqueado		Status	0	NÃO	-4,0930	-54,9120
	06/08/2024 20:51:18	PA - RURÓPOLIS - Próx. BR-163	A sirene está ligada		Alerta de Software	0	NÃO	-4,0930	-54,9120
	06/08/2024 20:51:18	PA - RURÓPOLIS - Próx. BR-163	Parada do Veículo		Alerta de Software	0	NÃO	-4,0930	-54,9120
	06/08/2024 20:49:18	PA - RURÓPOLIS - Próx. BR-163	A sirene está ligada		Status	0	NÃO	-4,0930	-54,9120
	06/08/2024 20:49:18	PA - RURÓPOLIS - Próx. BR-163	O veículo está bloqueado		Status	0	NÃO	-4,0930	-54,9120
	06/08/2024 20:49:18	PA - RURÓPOLIS - Próx. BR-163	A sirene está ligada		Alerta de Software	0	NÃO	-4,0930	-54,9120
	06/08/2024 20:49:18	PA - RURÓPOLIS - Próx. BR-163	Parada do Veículo		Alerta de Software	0	NÃO	-4,0930	-54,9120
	06/08/2024 20:47:18	PA - RURÓPOLIS - Próx. BR-163	A sirene está ligada		Status	0	NÃO	-4,0930	-54,9120
	06/08/2024 20:47:18	PA - RURÓPOLIS - Próx. BR-163	O veículo está bloqueado		Status	0	NÃO	-4,0930	-54,9120
	06/08/2024 20:47:18	PA - RURÓPOLIS - Próx. BR-163	A sirene está ligada		Alerta de Software	0	NÃO	-4,0930	-54,9120
	06/08/2024 20:47:18	PA - RURÓPOLIS - Próx. BR-163	Parada do Veículo		Alerta de Software	0	NÃO	-4,0930	-54,9120
	06/08/2024 20:45:18	PA - RURÓPOLIS - Próx. BR-163	A sirene está ligada		Status	0	NÃO	-4,0930	-54,9120
	06/08/2024 20:45:18	PA - RURÓPOLIS - Próx. BR-163	O veículo está bloqueado		Status	0	NÃO	-4,0930	-54,9120
	06/08/2024 20:45:18	PA - RURÓPOLIS - Próx. BR-163	A sirene está ligada		Alerta de Software	0	NÃO	-4,0930	-54,9120
	06/08/2024 20:45:18	PA - RURÓPOLIS - Próx. BR-163	Parada do Veículo		Alerta de Software	0	NÃO	-4,0930	-54,9120
	06/08/2024 20:43:18	PA - RURÓPOLIS - Próx. BR-163	A sirene está ligada		Status	0	NÃO	-4,0930	-54,9120
	06/08/2024 20:43:18	PA - RURÓPOLIS - Próx. BR-163	O veículo está bloqueado		Status	0	NÃO	-4,0930	-54,9120
	06/08/2024 20:43:18	PA - RURÓPOLIS - Próx. BR-163	A sirene está ligada		Alerta de Software	0	NÃO	-4,0930	-54,9120
	06/08/2024 20:43:18	PA - RURÓPOLIS - Próx. BR-163	Parada do Veículo		Alerta de Software	0	NÃO	-4,0930	-54,9120
	06/08/2024 20:41:18	PA - RURÓPOLIS - Próx. BR-163	A sirene está ligada		Status	0	NÃO	-4,0930	-54,9120
	06/08/2024 20:41:18	PA - RURÓPOLIS - Próx. BR-163	O veículo está bloqueado		Status	0	NÃO	-4,0930	-54,9120
	06/08/2024 20:41:18	PA - RURÓPOLIS - Próx. BR-163	A sirene está ligada		Alerta de Software	0	NÃO	-4,0930	-54,9120
	06/08/2024 20:41:18	PA - RURÓPOLIS - Próx. BR-163	Parada do Veículo		Alerta de Software	0	NÃO	-4,0930	-54,9120
	06/08/2024 20:39:18	PA - RURÓPOLIS - Próx. BR-163	A sirene está ligada		Status	0	NÃO	-4,0930	-54,9120
	06/08/2024 20:39:18	PA - RURÓPOLIS - Próx. BR-163	O veículo está bloqueado		Status	0	NÃO	-4,0930	-54,9120
	06/08/2024 20:39:18	PA - RURÓPOLIS - Próx. BR-163	A sirene está ligada		Alerta de Software	0	NÃO	-4,0930	-54,9120
	06/08/2024 20:39:18	PA - RURÓPOLIS - Próx. BR-163	Parada do Veículo		Alerta de Software	0	NÃO	-4,0930	-54,9120
	06/08/2024 20:37:18	PA - RURÓPOLIS - Próx. BR-163	A sirene está ligada		Status	0	NÃO	-4,0930	-54,9120
	06/08/2024 20:37:18	PA - RURÓPOLIS - Próx. BR-163	O veículo está bloqueado		Status	0	NÃO	-4,0930	-54,9120
	06/08/2024 20:37:18	PA - RURÓPOLIS - Próx. BR-163	A sirene está ligada		Alerta de Software	0	NÃO	-4,0930	-54,9120


RELATÓRIO ANALÍTICO POR VEÍCULO


Período: 31/07/2024 00:00:00 à 08/08/2024 00:00:00


Identificador: SSU4F69 EDIVAM DAF 2023

Placa: SSU4F69

Legenda:

 Mensagens enviadas do Veículo (Veículo -> Central)

 Mensagens enviadas do Veículo (Controle de Jornada Cliente)

 Mensagens enviadas da Central (Central -> Veículo)



Sentido:	Data e Hora:	Localização:	Mensagem:	Modo Emergência	Tipo Mensagem:	Vel. (Km/h)	Log ?	Latitude	Longitude
	06/08/2024 20:37:18	PA - RURÓPOLIS - Próx. BR-163	Parada do Veículo		Alerta de Software	0	NÃO	-4,0930	-54,9120
	06/08/2024 20:35:18	PA - RURÓPOLIS - Próx. BR-163	A sirene está ligada		Status	0	NÃO	-4,0930	-54,9120
	06/08/2024 20:35:18	PA - RURÓPOLIS - Próx. BR-163	O veículo está bloqueado		Status	0	NÃO	-4,0930	-54,9120
	06/08/2024 20:35:18	PA - RURÓPOLIS - Próx. BR-163	A sirene está ligada		Alerta de Software	0	NÃO	-4,0930	-54,9120
	06/08/2024 20:35:18	PA - RURÓPOLIS - Próx. BR-163	Parada do Veículo		Alerta de Software	0	NÃO	-4,0930	-54,9120
	06/08/2024 20:33:18	PA - RURÓPOLIS - Próx. BR-163	A sirene está ligada		Status	0	NÃO	-4,0930	-54,9120
	06/08/2024 20:33:18	PA - RURÓPOLIS - Próx. BR-163	O veículo está bloqueado		Status	0	NÃO	-4,0930	-54,9120
	06/08/2024 20:33:18	PA - RURÓPOLIS - Próx. BR-163	A sirene está ligada		Alerta de Software	0	NÃO	-4,0930	-54,9120
	06/08/2024 20:33:18	PA - RURÓPOLIS - Próx. BR-163	Parada do Veículo		Alerta de Software	0	NÃO	-4,0930	-54,9120
	06/08/2024 20:31:18	PA - RURÓPOLIS - Próx. BR-163	A sirene está ligada		Status	0	NÃO	-4,0930	-54,9120
	06/08/2024 20:31:18	PA - RURÓPOLIS - Próx. BR-163	O veículo está bloqueado		Status	0	NÃO	-4,0930	-54,9120
	06/08/2024 20:31:18	PA - RURÓPOLIS - Próx. BR-163	A sirene está ligada		Alerta de Software	0	NÃO	-4,0930	-54,9120
	06/08/2024 20:31:18	PA - RURÓPOLIS - Próx. BR-163	Parada do Veículo		Alerta de Software	0	NÃO	-4,0930	-54,9120
	06/08/2024 20:29:18	PA - RURÓPOLIS - Próx. BR-163	A sirene está ligada		Status	0	NÃO	-4,0930	-54,9120
	06/08/2024 20:29:18	PA - RURÓPOLIS - Próx. BR-163	O veículo está bloqueado		Status	0	NÃO	-4,0930	-54,9120
	06/08/2024 20:29:18	PA - RURÓPOLIS - Próx. BR-163	A sirene está ligada		Alerta de Software	0	NÃO	-4,0930	-54,9120
	06/08/2024 20:29:18	PA - RURÓPOLIS - Próx. BR-163	Parada do Veículo		Alerta de Software	0	NÃO	-4,0930	-54,9120
	06/08/2024 20:29:15	PA - RURÓPOLIS - Próx. BR-163	A sirene está ligada		Status	0	NÃO	-4,0930	-54,9120
	06/08/2024 20:29:15	PA - RURÓPOLIS - Próx. BR-163	Tempo de veículo parado excedido		Evento	0	NÃO	-4,0930	-54,9120
	06/08/2024 20:29:15	PA - RURÓPOLIS - Próx. BR-163	O veículo está bloqueado		Status	0	NÃO	-4,0930	-54,9120
	06/08/2024 20:27:18	PA - RURÓPOLIS - Próx. BR-163	A sirene está ligada		Status	0	NÃO	-4,0930	-54,9120
	06/08/2024 20:27:18	PA - RURÓPOLIS - Próx. BR-163	A sirene está ligada		Alerta de Software	0	NÃO	-4,0930	-54,9120
	06/08/2024 20:27:18	PA - RURÓPOLIS - Próx. BR-163	Parada do Veículo		Alerta de Software	0	NÃO	-4,0930	-54,9120
	06/08/2024 20:25:18	PA - RURÓPOLIS - Próx. BR-163	A sirene está ligada		Status	0	NÃO	-4,0930	-54,9120
	06/08/2024 20:25:18	PA - RURÓPOLIS - Próx. BR-163	A sirene está ligada		Alerta de Software	0	NÃO	-4,0930	-54,9120
	06/08/2024 20:25:18	PA - RURÓPOLIS - Próx. BR-163	Parada do Veículo		Alerta de Software	0	NÃO	-4,0930	-54,9120
	06/08/2024 20:23:18	PA - RURÓPOLIS - Próx. BR-163	A sirene está ligada		Status	0	NÃO	-4,0930	-54,9120
	06/08/2024 20:23:18	PA - RURÓPOLIS - Próx. BR-163	A sirene está ligada		Alerta de Software	0	NÃO	-4,0930	-54,9120
	06/08/2024 20:23:18	PA - RURÓPOLIS - Próx. BR-163	Parada do Veículo		Alerta de Software	0	NÃO	-4,0930	-54,9120
	06/08/2024 20:21:18	PA - RURÓPOLIS - Próx. BR-163	A sirene está ligada		Status	0	NÃO	-4,0930	-54,9120
	06/08/2024 20:21:18	PA - RURÓPOLIS - Próx. BR-163	A sirene está ligada		Alerta de Software	0	NÃO	-4,0930	-54,9120
	06/08/2024 20:21:18	PA - RURÓPOLIS - Próx. BR-163	Parada do Veículo		Alerta de Software	0	NÃO	-4,0930	-54,9120
	06/08/2024 20:19:18	PA - RURÓPOLIS - Próx. BR-163	A sirene está ligada		Status	0	NÃO	-4,0930	-54,9120
	06/08/2024 20:19:18	PA - RURÓPOLIS - Próx. BR-163	A sirene está ligada		Alerta de Software	0	NÃO	-4,0930	-54,9120
	06/08/2024 20:19:18	PA - RURÓPOLIS - Próx. BR-163	Parada do Veículo		Alerta de Software	0	NÃO	-4,0930	-54,9120
	06/08/2024 20:17:18	PA - RURÓPOLIS - Próx. BR-163	A sirene está ligada		Status	0	NÃO	-4,0930	-54,9120
	06/08/2024 20:17:18	PA - RURÓPOLIS - Próx. BR-163	A sirene está ligada		Alerta de Software	0	NÃO	-4,0930	-54,9120

RELATÓRIO ANALÍTICO POR VEÍCULO






































Período: 31/07/2024 00:00:00 à 08/08/2024 00:00:00

Identificador: SSU4F69 EDIVAM DAF 2023

Placa: SSU4F69

- Legenda:**
-  Mensagens enviadas do Veículo (Veículo -> Central)
 -  Mensagens enviadas do Veículo (Controle de Jornada Cliente)
 -  Mensagens enviadas da Central (Central -> Veículo)






Sentido:	Data e Hora:	Localização:	Mensagem:	Modo Emergência	Tipo Mensagem:	Vel. (Km/h)	Log ?	Latitude	Longitude
	06/08/2024 20:17:18	PA - RURÓPOLIS - Próx. BR-163	Parada do Veículo		Alerta de Software	0	NÃO	-4,0930	-54,9120
	06/08/2024 20:15:18	PA - RURÓPOLIS - Próx. BR-163	A sirene está ligada		Status	0	NÃO	-4,0930	-54,9120
	06/08/2024 20:15:18	PA - RURÓPOLIS - Próx. BR-163	A sirene está ligada		Alerta de Software	0	NÃO	-4,0930	-54,9120
	06/08/2024 20:15:18	PA - RURÓPOLIS - Próx. BR-163	Parada do Veículo		Alerta de Software	0	NÃO	-4,0930	-54,9120
	06/08/2024 20:13:18	PA - RURÓPOLIS - Próx. BR-163	A sirene está ligada		Status	0	NÃO	-4,0930	-54,9120
	06/08/2024 20:13:18	PA - RURÓPOLIS - Próx. BR-163	A sirene está ligada		Alerta de Software	0	NÃO	-4,0930	-54,9120
	06/08/2024 20:13:18	PA - RURÓPOLIS - Próx. BR-163	Parada do Veículo		Alerta de Software	0	NÃO	-4,0930	-54,9120
	06/08/2024 20:11:18	PA - RURÓPOLIS - Próx. BR-163	A sirene está ligada		Status	0	NÃO	-4,0930	-54,9120
	06/08/2024 20:11:18	PA - RURÓPOLIS - Próx. BR-163	A sirene está ligada		Alerta de Software	0	NÃO	-4,0930	-54,9120
	06/08/2024 20:11:18	PA - RURÓPOLIS - Próx. BR-163	Parada do Veículo		Alerta de Software	0	NÃO	-4,0930	-54,9120
	06/08/2024 20:09:18	PA - RURÓPOLIS - Próx. BR-163	A sirene está ligada		Status	0	NÃO	-4,0930	-54,9120
	06/08/2024 20:09:18	PA - RURÓPOLIS - Próx. BR-163	A sirene está ligada		Alerta de Software	0	NÃO	-4,0930	-54,9120
	06/08/2024 20:09:18	PA - RURÓPOLIS - Próx. BR-163	Parada do Veículo		Alerta de Software	0	NÃO	-4,0930	-54,9120
	06/08/2024 20:07:18	PA - RURÓPOLIS - Próx. BR-163	A sirene está ligada		Status	0	NÃO	-4,0930	-54,9120
	06/08/2024 20:07:18	PA - RURÓPOLIS - Próx. BR-163	A sirene está ligada		Alerta de Software	0	NÃO	-4,0930	-54,9120
	06/08/2024 20:07:18	PA - RURÓPOLIS - Próx. BR-163	Parada do Veículo		Alerta de Software	0	NÃO	-4,0930	-54,9120
	06/08/2024 20:05:18	PA - RURÓPOLIS - Próx. BR-163	A sirene está ligada		Status	0	NÃO	-4,0930	-54,9120
	06/08/2024 20:05:18	PA - RURÓPOLIS - Próx. BR-163	A sirene está ligada		Alerta de Software	0	NÃO	-4,0930	-54,9120
	06/08/2024 20:05:18	PA - RURÓPOLIS - Próx. BR-163	Parada do Veículo		Alerta de Software	0	NÃO	-4,0930	-54,9120
	06/08/2024 20:03:18	PA - RURÓPOLIS - Próx. BR-163	A sirene está ligada		Status	0	NÃO	-4,0930	-54,9120
	06/08/2024 20:03:18	PA - RURÓPOLIS - Próx. BR-163	A sirene está ligada		Alerta de Software	0	NÃO	-4,0930	-54,9120
	06/08/2024 20:03:18	PA - RURÓPOLIS - Próx. BR-163	Parada do Veículo		Alerta de Software	0	NÃO	-4,0930	-54,9120
	06/08/2024 20:01:18	PA - RURÓPOLIS - Próx. BR-163	A sirene está ligada		Status	0	NÃO	-4,0930	-54,9120
	06/08/2024 20:01:18	PA - RURÓPOLIS - Próx. BR-163	A sirene está ligada		Alerta de Software	0	NÃO	-4,0930	-54,9120
	06/08/2024 20:01:18	PA - RURÓPOLIS - Próx. BR-163	Parada do Veículo		Alerta de Software	0	NÃO	-4,0930	-54,9120
	06/08/2024 19:59:18	PA - RURÓPOLIS - Próx. BR-163	A sirene está ligada		Status	0	NÃO	-4,0930	-54,9120
	06/08/2024 19:59:18	PA - RURÓPOLIS - Próx. BR-163	A sirene está ligada		Alerta de Software	0	NÃO	-4,0930	-54,9120
	06/08/2024 19:59:18	PA - RURÓPOLIS - Próx. BR-163	Parada do Veículo		Alerta de Software	0	NÃO	-4,0930	-54,9120
	06/08/2024 19:57:18	PA - RURÓPOLIS - Próx. BR-163	A sirene está ligada		Status	0	NÃO	-4,0930	-54,9120
	06/08/2024 19:57:18	PA - RURÓPOLIS - Próx. BR-163	A sirene está ligada		Alerta de Software	0	NÃO	-4,0930	-54,9120
	06/08/2024 19:57:18	PA - RURÓPOLIS - Próx. BR-163	Parada do Veículo		Alerta de Software	0	NÃO	-4,0930	-54,9120
	06/08/2024 19:55:18	PA - RURÓPOLIS - Próx. BR-163	A sirene está ligada		Status	0	NÃO	-4,0930	-54,9120
	06/08/2024 19:55:18	PA - RURÓPOLIS - Próx. BR-163	A sirene está ligada		Alerta de Software	0	NÃO	-4,0930	-54,9120
	06/08/2024 19:55:18	PA - RURÓPOLIS - Próx. BR-163	Parada do Veículo		Alerta de Software	0	NÃO	-4,0930	-54,9120
	06/08/2024 19:53:18	PA - RURÓPOLIS - Próx. BR-163	A sirene está ligada		Status	0	NÃO	-4,0930	-54,9120
	06/08/2024 19:53:18	PA - RURÓPOLIS - Próx. BR-163	A sirene está ligada		Alerta de Software	0	NÃO	-4,0930	-54,9120
	06/08/2024 19:53:18	PA - RURÓPOLIS - Próx. BR-163	Parada do Veículo		Alerta de Software	0	NÃO	-4,0930	-54,9120

RELATÓRIO ANALÍTICO POR VEÍCULO





































Período: 31/07/2024 00:00:00 à 08/08/2024 00:00:00

Identificador: SSU4F69 EDIVAM DAF 2023

Placa: SSU4F69

- Legenda:**
-  Mensagens enviadas do Veículo (Veículo -> Central)
 -  Mensagens enviadas do Veículo (Controle de Jornada Cliente)
 -  Mensagens enviadas da Central (Central -> Veículo)



Sentido:	Data e Hora:	Localização:	Mensagem:	Modo Emergência	Tipo Mensagem:	Vel. (Km/h)	Log ?	Latitude	Longitude
	06/08/2024 19:51:18	PA - RURÓPOLIS - Próx. BR-163	A sirene está ligada		Status	0	NÃO	-4,0930	-54,9120
	06/08/2024 19:51:18	PA - RURÓPOLIS - Próx. BR-163	A sirene está ligada		Alerta de Software	0	NÃO	-4,0930	-54,9120
	06/08/2024 19:51:18	PA - RURÓPOLIS - Próx. BR-163	Parada do Veículo		Alerta de Software	0	NÃO	-4,0930	-54,9120
	06/08/2024 19:49:18	PA - RURÓPOLIS - Próx. BR-163	A sirene está ligada		Status	0	NÃO	-4,0930	-54,9120
	06/08/2024 19:49:18	PA - RURÓPOLIS - Próx. BR-163	A sirene está ligada		Alerta de Software	0	NÃO	-4,0930	-54,9120
	06/08/2024 19:49:18	PA - RURÓPOLIS - Próx. BR-163	Parada do Veículo		Alerta de Software	0	NÃO	-4,0930	-54,9120
	06/08/2024 19:47:18	PA - RURÓPOLIS - Próx. BR-163	A sirene está ligada		Status	0	NÃO	-4,0930	-54,9120
	06/08/2024 19:47:18	PA - RURÓPOLIS - Próx. BR-163	A sirene está ligada		Alerta de Software	0	NÃO	-4,0930	-54,9120
	06/08/2024 19:47:18	PA - RURÓPOLIS - Próx. BR-163	Parada do Veículo		Alerta de Software	0	NÃO	-4,0930	-54,9120
	06/08/2024 19:45:18	PA - RURÓPOLIS - Próx. BR-163	A sirene está ligada		Status	0	NÃO	-4,0930	-54,9120
	06/08/2024 19:45:18	PA - RURÓPOLIS - Próx. BR-163	A sirene está ligada		Alerta de Software	0	NÃO	-4,0930	-54,9120
	06/08/2024 19:45:18	PA - RURÓPOLIS - Próx. BR-163	Parada do Veículo		Alerta de Software	0	NÃO	-4,0930	-54,9120
	06/08/2024 19:43:18	PA - RURÓPOLIS - Próx. BR-163	A sirene está ligada		Status	0	NÃO	-4,0930	-54,9120
	06/08/2024 19:43:18	PA - RURÓPOLIS - Próx. BR-163	A sirene está ligada		Alerta de Software	0	NÃO	-4,0930	-54,9120
	06/08/2024 19:43:18	PA - RURÓPOLIS - Próx. BR-163	Parada do Veículo		Alerta de Software	0	NÃO	-4,0930	-54,9120
	06/08/2024 19:41:18	PA - RURÓPOLIS - Próx. BR-163	A sirene está ligada		Status	0	NÃO	-4,0930	-54,9120
	06/08/2024 19:41:18	PA - RURÓPOLIS - Próx. BR-163	A sirene está ligada		Alerta de Software	0	NÃO	-4,0930	-54,9120
	06/08/2024 19:41:18	PA - RURÓPOLIS - Próx. BR-163	Parada do Veículo		Alerta de Software	0	NÃO	-4,0930	-54,9120
	06/08/2024 19:39:17	PA - RURÓPOLIS - Próx. BR-163	A sirene está ligada		Status	0	NÃO	-4,0930	-54,9120
	06/08/2024 19:39:17	PA - RURÓPOLIS - Próx. BR-163	A sirene está ligada		Alerta de Software	0	NÃO	-4,0930	-54,9120
	06/08/2024 19:39:17	PA - RURÓPOLIS - Próx. BR-163	Parada do Veículo		Alerta de Software	0	NÃO	-4,0930	-54,9120
	06/08/2024 19:37:17	PA - RURÓPOLIS - Próx. BR-163	A sirene está ligada		Status	0	NÃO	-4,0930	-54,9120
	06/08/2024 19:37:17	PA - RURÓPOLIS - Próx. BR-163	A sirene está ligada		Alerta de Software	0	NÃO	-4,0930	-54,9120
	06/08/2024 19:37:17	PA - RURÓPOLIS - Próx. BR-163	Parada do Veículo		Alerta de Software	0	NÃO	-4,0930	-54,9120
	06/08/2024 19:35:17	PA - RURÓPOLIS - Próx. BR-163	A sirene está ligada		Status	0	NÃO	-4,0930	-54,9120
	06/08/2024 19:35:17	PA - RURÓPOLIS - Próx. BR-163	A sirene está ligada		Alerta de Software	0	NÃO	-4,0930	-54,9120
	06/08/2024 19:35:17	PA - RURÓPOLIS - Próx. BR-163	Parada do Veículo		Alerta de Software	0	NÃO	-4,0930	-54,9120
	06/08/2024 19:33:17	PA - RURÓPOLIS - Próx. BR-163	A sirene está ligada		Status	0	NÃO	-4,0930	-54,9120
	06/08/2024 19:33:17	PA - RURÓPOLIS - Próx. BR-163	A sirene está ligada		Alerta de Software	0	NÃO	-4,0930	-54,9120
	06/08/2024 19:33:17	PA - RURÓPOLIS - Próx. BR-163	Parada do Veículo		Alerta de Software	0	NÃO	-4,0930	-54,9120
	06/08/2024 19:31:17	PA - RURÓPOLIS - Próx. BR-163	A sirene está ligada		Status	0	NÃO	-4,0930	-54,9120
	06/08/2024 19:31:17	PA - RURÓPOLIS - Próx. BR-163	A sirene está ligada		Alerta de Software	0	NÃO	-4,0930	-54,9120
	06/08/2024 19:31:17	PA - RURÓPOLIS - Próx. BR-163	Parada do Veículo		Alerta de Software	0	NÃO	-4,0930	-54,9120
	06/08/2024 19:29:17	PA - RURÓPOLIS - Próx. BR-163	A sirene está ligada		Status	0	NÃO	-4,0930	-54,9120
	06/08/2024 19:29:17	PA - RURÓPOLIS - Próx. BR-163	A sirene está ligada		Alerta de Software	0	NÃO	-4,0930	-54,9120
	06/08/2024 19:29:17	PA - RURÓPOLIS - Próx. BR-163	Parada do Veículo		Alerta de Software	0	NÃO	-4,0930	-54,9120

RELATÓRIO ANALÍTICO POR VEÍCULO

Período: 31/07/2024 00:00:00 à 08/08/2024 00:00:00

Identificador: SSU4F69 EDIVAM DAF 2023

Placa: SSU4F69

Legenda:

Mensagens enviadas do Veículo (Veículo -> Central)

Mensagens enviadas do Veículo (Controle de Jornada Cliente)

Mensagens enviadas da Central (Central -> Veículo)



Sentido:	Data e Hora:	Localização:	Mensagem:	Modo Emergência	Tipo Mensagem:	Vel. (Km/h)	Log ?	Latitude	Longitude
	06/08/2024 19:29:14	PA - RURÓPOLIS - Próx. BR-163	06 PARADA EM POSTO FISCAL 06 PARADA EM POSTO FISCAL: LOCAL: KM: PREVISAO DE REINICIO DATA: HORA:		Macro		NÃO	-4,0930	-54,9120
	06/08/2024 19:27:17	PA - RURÓPOLIS - Próx. BR-163	A sirene está ligada		Status	0	NÃO	-4,0930	-54,9120
	06/08/2024 19:27:17	PA - RURÓPOLIS - Próx. BR-163	A sirene está ligada		Alerta de Software	0	NÃO	-4,0930	-54,9120
	06/08/2024 19:27:17	PA - RURÓPOLIS - Próx. BR-163	Parada do Veículo		Alerta de Software	0	NÃO	-4,0930	-54,9120
	06/08/2024 19:25:17	PA - RURÓPOLIS - Próx. BR-163	A sirene está ligada		Status	0	NÃO	-4,0930	-54,9120
	06/08/2024 19:25:17	PA - RURÓPOLIS - Próx. BR-163	A sirene está ligada		Alerta de Software	0	NÃO	-4,0930	-54,9120
	06/08/2024 19:25:17	PA - RURÓPOLIS - Próx. BR-163	Parada do Veículo		Alerta de Software	0	NÃO	-4,0930	-54,9120
	06/08/2024 19:24:06	PA - RURÓPOLIS - Próx. BR-163	Ignição desligada		Evento	0	NÃO	-4,0930	-54,9120
	06/08/2024 19:24:06	PA - RURÓPOLIS - Próx. BR-163	A sirene está ligada		Status	0	NÃO	-4,0930	-54,9120
	06/08/2024 19:24:06	PA - RURÓPOLIS - Próx. BR-163	A sirene está ligada		Alerta de Software	0	NÃO	-4,0930	-54,9120
	06/08/2024 19:24:06	PA - RURÓPOLIS - Próx. BR-163	Parada do Veículo		Alerta de Software	0	NÃO	-4,0930	-54,9120
	06/08/2024 19:23:17	PA - RURÓPOLIS - Próx. BR-163	Ignição ligada		Status	2	NÃO	-4,0928	-54,9121
	06/08/2024 19:23:17	PA - RURÓPOLIS - Próx. BR-163	A sirene está ligada		Status	2	NÃO	-4,0928	-54,9121
	06/08/2024 19:23:17	PA - RURÓPOLIS - Próx. BR-163	A sirene está ligada		Alerta de Software	2	NÃO	-4,0928	-54,9121
	06/08/2024 19:21:17	PA - RURÓPOLIS - Próx. Rodovia Transamazônica	Ignição ligada		Status	4	NÃO	-4,0933	-54,9111
	06/08/2024 19:21:17	PA - RURÓPOLIS - Próx. Rodovia Transamazônica	A sirene está ligada		Status	4	NÃO	-4,0933	-54,9111
	06/08/2024 19:21:17	PA - RURÓPOLIS - Próx. Rodovia Transamazônica	A sirene está ligada		Alerta de Software	4	NÃO	-4,0933	-54,9111
	06/08/2024 19:19:17	PA - RURÓPOLIS - Próx. BR-163	Ignição ligada		Status	3	NÃO	-4,0929	-54,9121
	06/08/2024 19:19:17	PA - RURÓPOLIS - Próx. BR-163	A sirene está ligada		Status	3	NÃO	-4,0929	-54,9121
	06/08/2024 19:19:17	PA - RURÓPOLIS - Próx. BR-163	A sirene está ligada		Alerta de Software	3	NÃO	-4,0929	-54,9121
	06/08/2024 19:17:17	PA - RURÓPOLIS - Rodovia Transamazônica	Ignição ligada		Status	47	NÃO	-4,1002	-54,9153
	06/08/2024 19:17:17	PA - RURÓPOLIS - Rodovia Transamazônica	A sirene está ligada		Status	47	NÃO	-4,1002	-54,9153
	06/08/2024 19:17:17	PA - RURÓPOLIS - Rodovia Transamazônica	A sirene está ligada		Alerta de Software	47	NÃO	-4,1002	-54,9153
	06/08/2024 19:15:17	PA - RURÓPOLIS - BR-163	Ignição ligada		Status	34	NÃO	-4,1097	-54,9257
	06/08/2024 19:15:17	PA - RURÓPOLIS - BR-163	A sirene está ligada		Status	34	NÃO	-4,1097	-54,9257
	06/08/2024 19:15:17	PA - RURÓPOLIS - BR-163	A sirene está ligada		Alerta de Software	34	NÃO	-4,1097	-54,9257
	06/08/2024 19:13:17	PA - RURÓPOLIS - Próx. BR-163	Ignição ligada		Status	13	NÃO	-4,1179	-54,9319
	06/08/2024 19:13:17	PA - RURÓPOLIS - Próx. BR-163	A sirene está ligada		Status	13	NÃO	-4,1179	-54,9319
	06/08/2024 19:13:17	PA - RURÓPOLIS - Próx. BR-163	A sirene está ligada		Alerta de Software	13	NÃO	-4,1179	-54,9319
	06/08/2024 19:11:38	PA - RURÓPOLIS - Próx. BR-163			Posição Normal	15	NÃO	-4,1199	-54,9331
	06/08/2024 19:11:38	PA - RURÓPOLIS - Próx. BR-163	A sirene está ligada		Alerta de Software	15	NÃO	-4,1199	-54,9331
	06/08/2024 19:11:17	PA - RURÓPOLIS - Próx. BR-163	Ignição ligada		Status	69	NÃO	-4,1247	-54,9353
	06/08/2024 19:11:17	PA - RURÓPOLIS - BR-163	Ignição ligada		Status	69	NÃO	-4,1248	-54,9355
	06/08/2024 19:11:17	PA - RURÓPOLIS - Próx. BR-163	A sirene está ligada		Status	69	NÃO	-4,1247	-54,9353

RELATÓRIO ANALÍTICO POR VEÍCULO






































Período: 31/07/2024 00:00:00 à 08/08/2024 00:00:00

Identificador: SSU4F69 EDIVAM DAF 2023

Placa: SSU4F69

- Legenda:**
-  Mensagens enviadas do Veículo (Veículo -> Central)
 -  Mensagens enviadas do Veículo (Controle de Jornada Cliente)
 -  Mensagens enviadas da Central (Central -> Veículo)



Sentido:	Data e Hora:	Localização:	Mensagem:	Modo Emergência	Tipo Mensagem:	Vel. (Km/h)	Log ?	Latitude	Longitude
	06/08/2024 19:11:17	PA - RURÓPOLIS - BR-163	A sirene está ligada		Status	69	NÃO	-4,1248	-54,9355
	06/08/2024 19:08:17	PA - RURÓPOLIS - BR-163	Ignição ligada		Status	47	NÃO	-4,1254	-54,9489
	06/08/2024 19:08:17	PA - RURÓPOLIS - BR-163	A sirene está ligada		Status	47	NÃO	-4,1254	-54,9489
	06/08/2024 19:06:17	PA - RURÓPOLIS - Próx. BR-163	Ignição ligada		Status	61	NÃO	-4,1253	-54,9742
	06/08/2024 19:06:17	PA - RURÓPOLIS - BR-163	Ignição ligada		Status	61	SIM	-4,1254	-54,9743
	06/08/2024 19:06:17	PA - RURÓPOLIS - Próx. BR-163	A sirene está ligada		Status	61	NÃO	-4,1253	-54,9742
	06/08/2024 19:06:17	PA - RURÓPOLIS - BR-163	A sirene está ligada		Status	61	SIM	-4,1254	-54,9743
	06/08/2024 19:06:17	PA - RURÓPOLIS - Próx. BR-163	A sirene está ligada		Alerta de Software	61	NÃO	-4,1253	-54,9742
	06/08/2024 19:03:17	PA - RURÓPOLIS - BR-163	Ignição ligada		Status	13	SIM	-4,1218	-54,9888
	06/08/2024 19:03:17	PA - RURÓPOLIS - BR-163	A sirene está ligada		Status	13	SIM	-4,1218	-54,9888
	06/08/2024 19:01:17	PA - RURÓPOLIS - Próx. BR-163	Ignição ligada		Status	10	NÃO	-4,1190	-54,9923
	06/08/2024 19:01:17	PA - RURÓPOLIS - BR-163	Ignição ligada		Status	10	SIM	-4,1191	-54,9925
	06/08/2024 19:01:17	PA - RURÓPOLIS - Próx. BR-163	A sirene está ligada		Status	10	NÃO	-4,1190	-54,9923
	06/08/2024 19:01:17	PA - RURÓPOLIS - BR-163	A sirene está ligada		Status	10	SIM	-4,1191	-54,9925
	06/08/2024 19:01:17	PA - RURÓPOLIS - Próx. BR-163	A sirene está ligada		Alerta de Software	10	NÃO	-4,1190	-54,9923
	06/08/2024 18:58:17	PA - RURÓPOLIS - BR-163	Ignição ligada		Status	7	SIM	-4,1181	-54,9951
	06/08/2024 18:58:17	PA - RURÓPOLIS - BR-163	A sirene está ligada		Status	7	SIM	-4,1181	-54,9951
	06/08/2024 18:56:17	PA - RURÓPOLIS - BR-163	Ignição ligada		Status	7	NÃO	-4,1182	-55,0010
	06/08/2024 18:56:17	PA - RURÓPOLIS - BR-163	Ignição ligada		Status	7	SIM	-4,1183	-55,0011
	06/08/2024 18:56:17	PA - RURÓPOLIS - BR-163	A sirene está ligada		Status	7	NÃO	-4,1182	-55,0010
	06/08/2024 18:56:17	PA - RURÓPOLIS - BR-163	A sirene está ligada		Status	7	SIM	-4,1183	-55,0011
	06/08/2024 18:56:17	PA - RURÓPOLIS - BR-163	A sirene está ligada		Alerta de Software	7	NÃO	-4,1182	-55,0010
	06/08/2024 18:53:17	PA - RURÓPOLIS - BR-163	Ignição ligada		Status	63	SIM	-4,1091	-55,0113
	06/08/2024 18:53:17	PA - RURÓPOLIS - BR-163	A sirene está ligada		Status	63	SIM	-4,1091	-55,0113
	06/08/2024 18:51:17	PA - RURÓPOLIS - BR-163	Ignição ligada		Status	68	NÃO	-4,1075	-55,0418
	06/08/2024 18:51:17	PA - RURÓPOLIS - BR-163	Ignição ligada		Status	68	SIM	-4,1075	-55,0419
	06/08/2024 18:51:17	PA - RURÓPOLIS - BR-163	A sirene está ligada		Status	68	NÃO	-4,1075	-55,0418
	06/08/2024 18:51:17	PA - RURÓPOLIS - BR-163	A sirene está ligada		Status	68	SIM	-4,1075	-55,0419
	06/08/2024 18:51:17	PA - RURÓPOLIS - BR-163	A sirene está ligada		Alerta de Software	68	NÃO	-4,1075	-55,0418
	06/08/2024 18:49:11	PA - RURÓPOLIS - BR-163			Posição Normal	55	NÃO	-4,1078	-55,0533
	06/08/2024 18:49:11	PA - RURÓPOLIS - BR-163	A sirene está ligada		Alerta de Software	55	NÃO	-4,1078	-55,0533
	06/08/2024 18:48:17	PA - RURÓPOLIS - BR-163	Ignição ligada		Status	70	SIM	-4,1085	-55,0605
	06/08/2024 18:48:17	PA - RURÓPOLIS - BR-163	A sirene está ligada		Status	70	SIM	-4,1085	-55,0605
	06/08/2024 18:46:17	PA - RURÓPOLIS - Próx. BR-163	Ignição ligada		Status	51	NÃO	-4,1192	-55,0740
	06/08/2024 18:46:17	PA - RURÓPOLIS - BR-163	Ignição ligada		Status	51	SIM	-4,1192	-55,0741
	06/08/2024 18:46:17	PA - RURÓPOLIS - Próx. BR-163	A sirene está ligada		Status	51	NÃO	-4,1192	-55,0740
	06/08/2024 18:46:17	PA - RURÓPOLIS - BR-163	A sirene está ligada		Status	51	SIM	-4,1192	-55,0741


RELATÓRIO ANALÍTICO POR VEÍCULO


Período: 31/07/2024 00:00:00 à 08/08/2024 00:00:00


Identificador: SSU4F69 EDIVAM DAF 2023

Placa: SSU4F69






































Legenda:








































 Mensagens enviadas do Veículo (Veículo -> Central)

 Mensagens enviadas do Veículo (Controle de Jornada Cliente)

 Mensagens enviadas da Central (Central -> Veículo)



Sentido:	Data e Hora:	Localização:	Mensagem:	Modo Emergência	Tipo Mensagem:	Vel. (Km/h)	Log ?	Latitude	Longitude
	06/08/2024 18:46:17	PA - RURÓPOLIS - Próx. BR-163	A sirene está ligada		Alerta de Software	51	NÃO	-4,1192	-55,0740
	06/08/2024 18:43:17	PA - RURÓPOLIS - BR-163	Ignição ligada		Status	63	SIM	-4,1357	-55,0838
	06/08/2024 18:43:17	PA - RURÓPOLIS - BR-163	A sirene está ligada		Status	63	SIM	-4,1357	-55,0838
	06/08/2024 18:41:17	PA - RURÓPOLIS - Próx. BR-163	Ignição ligada		Status	58	NÃO	-4,1243	-55,1077
	06/08/2024 18:41:17	PA - RURÓPOLIS - BR-163	Ignição ligada		Status	58	SIM	-4,1245	-55,1077
	06/08/2024 18:41:17	PA - RURÓPOLIS - Próx. BR-163	A sirene está ligada		Status	58	NÃO	-4,1243	-55,1077
	06/08/2024 18:41:17	PA - RURÓPOLIS - BR-163	A sirene está ligada		Status	58	SIM	-4,1245	-55,1077
	06/08/2024 18:41:17	PA - RURÓPOLIS - Próx. BR-163	A sirene está ligada		Alerta de Software	58	NÃO	-4,1243	-55,1077
	06/08/2024 18:38:17	PA - RURÓPOLIS - BR-163	Ignição ligada		Status	51	SIM	-4,1190	-55,1254
	06/08/2024 18:38:17	PA - RURÓPOLIS - BR-163	A sirene está ligada		Status	51	SIM	-4,1190	-55,1254
	06/08/2024 18:36:17	PA - RURÓPOLIS - BR-163	Ignição ligada		Status	80	NÃO	-4,1092	-55,1458
	06/08/2024 18:36:17	PA - RURÓPOLIS - BR-163	Ignição ligada		Status	80	SIM	-4,1092	-55,1460
	06/08/2024 18:36:17	PA - RURÓPOLIS - BR-163	A sirene está ligada		Status	80	NÃO	-4,1092	-55,1458
	06/08/2024 18:36:17	PA - RURÓPOLIS - BR-163	A sirene está ligada		Status	80	SIM	-4,1092	-55,1460
	06/08/2024 18:36:17	PA - RURÓPOLIS - BR-163	A sirene está ligada		Alerta de Software	80	NÃO	-4,1092	-55,1458
	06/08/2024 18:33:17	PA - RURÓPOLIS - BR-163	Ignição ligada		Status	32	SIM	-4,1108	-55,1604
	06/08/2024 18:33:17	PA - RURÓPOLIS - BR-163	A sirene está ligada		Status	32	SIM	-4,1108	-55,1604
	06/08/2024 18:31:17	PA - RURÓPOLIS - BR-163	Ignição ligada		Status	37	NÃO	-4,1278	-55,1785
	06/08/2024 18:31:17	PA - RURÓPOLIS - BR-163	Ignição ligada		Status	37	SIM	-4,1278	-55,1785
	06/08/2024 18:31:17	PA - RURÓPOLIS - BR-163	A sirene está ligada		Status	37	NÃO	-4,1278	-55,1785
	06/08/2024 18:31:17	PA - RURÓPOLIS - BR-163	A sirene está ligada		Status	37	SIM	-4,1278	-55,1785
	06/08/2024 18:31:17	PA - RURÓPOLIS - BR-163	A sirene está ligada		Alerta de Software	37	NÃO	-4,1278	-55,1785
	06/08/2024 18:28:17	PA - RURÓPOLIS - BR-163	Ignição ligada		Status	42	SIM	-4,1334	-55,1902
	06/08/2024 18:28:17	PA - RURÓPOLIS - BR-163	A sirene está ligada		Status	42	SIM	-4,1334	-55,1902
	06/08/2024 18:26:17	PA - RURÓPOLIS - Próx. BR-163	Ignição ligada		Status	41	NÃO	-4,1308	-55,2165
	06/08/2024 18:26:17	PA - RURÓPOLIS - BR-163	Ignição ligada		Status	41	SIM	-4,1310	-55,2166
	06/08/2024 18:26:17	PA - RURÓPOLIS - Próx. BR-163	A sirene está ligada		Status	41	NÃO	-4,1308	-55,2165
	06/08/2024 18:26:17	PA - RURÓPOLIS - BR-163	A sirene está ligada		Status	41	SIM	-4,1310	-55,2166
	06/08/2024 18:26:17	PA - RURÓPOLIS - Próx. BR-163	A sirene está ligada		Alerta de Software	41	NÃO	-4,1308	-55,2165
	06/08/2024 18:23:17	PA - RURÓPOLIS - BR-163	Ignição ligada		Status	16	SIM	-4,1300	-55,2266
	06/08/2024 18:23:17	PA - RURÓPOLIS - BR-163	A sirene está ligada		Status	16	SIM	-4,1300	-55,2266
	06/08/2024 18:21:17	PA - RURÓPOLIS - BR-163	Ignição ligada		Status	54	NÃO	-4,1357	-55,2355
	06/08/2024 18:21:17	PA - RURÓPOLIS - BR-163	Ignição ligada		Status	54	SIM	-4,1358	-55,2356
	06/08/2024 18:21:17	PA - RURÓPOLIS - BR-163	A sirene está ligada		Status	54	NÃO	-4,1357	-55,2355
	06/08/2024 18:21:17	PA - RURÓPOLIS - BR-163	A sirene está ligada		Status	54	SIM	-4,1358	-55,2356
	06/08/2024 18:21:17	PA - RURÓPOLIS - BR-163	A sirene está ligada		Alerta de Software	54	NÃO	-4,1357	-55,2355
	06/08/2024 18:18:17	PA - RURÓPOLIS - Próx. BR-163	Ignição ligada		Status	60	SIM	-4,1308	-55,2534

<div>RELATÓRIO ANALÍTICO POR VEÍCULO</div> <div>Período: 31/07/2024 00:00:00 à 08/08/2024 00:00:00</div> <div>Identificador: SSU4F69 EDIVAM DAF 2023</div> <div>Placa: SSU4F69</div>			<div>Legenda:</div> <div><div> Mensagens enviadas do Veículo (Veículo -> Central)</div><div> Mensagens enviadas do Veículo (Controle de Jornada Cliente)</div><div> Mensagens enviadas da Central (Central -> Veículo)</div></div>				<div>TRUCKS</div> <div>CONTROL</div>			
Sentido:	Data e Hora:	Localização:	Mensagem:	Modo Emergência	Tipo Mensagem:	Vel. (Km/h)	Log ?	Latitude	Longitude	
	06/08/2024 18:18:17	PA - RURÓPOLIS - Próx. BR-163	A sirene está ligada		Status	60	SIM	-4,1308	-55,2534	
	06/08/2024 18:18:17	PA - RURÓPOLIS - BR-163	Ignição ligada		Status	60	SIM	-4,1308	-55,2535	
	06/08/2024 18:18:17	PA - RURÓPOLIS - BR-163	A sirene está ligada		Status	60	SIM	-4,1308	-55,2535	
	06/08/2024 18:16:17	PA - RURÓPOLIS - Próx. BR-163	Ignição ligada		Status	62	NÃO	-4,1410	-55,2770	
	06/08/2024 18:16:17	PA - RURÓPOLIS - Próx. BR-163	Ignição ligada		Status	62	SIM	-4,1411	-55,2771	
	06/08/2024 18:16:17	PA - RURÓPOLIS - Próx. BR-163	A sirene está ligada		Status	62	NÃO	-4,1410	-55,2770	
	06/08/2024 18:16:17	PA - RURÓPOLIS - Próx. BR-163	A sirene está ligada		Status	62	SIM	-4,1411	-55,2771	
	06/08/2024 18:16:17	PA - RURÓPOLIS - Próx. BR-163	A sirene está ligada		Alerta de Software	62	NÃO	-4,1410	-55,2770	
	06/08/2024 18:13:17	PA - RURÓPOLIS - BR-163	Ignição ligada		Status	65	SIM	-4,1470	-55,2923	
	06/08/2024 18:13:17	PA - RURÓPOLIS - BR-163	A sirene está ligada		Status	65	SIM	-4,1470	-55,2923	
	06/08/2024 18:11:17	PA - RURÓPOLIS - Próx. BR-163	Ignição ligada		Status	37	NÃO	-4,1518	-55,3105	
	06/08/2024 18:11:17	PA - RURÓPOLIS - BR-163	Ignição ligada		Status	37	SIM	-4,1520	-55,3106	
	06/08/2024 18:11:17	PA - RURÓPOLIS - Próx. BR-163	A sirene está ligada		Status	37	NÃO	-4,1518	-55,3105	
	06/08/2024 18:11:17	PA - RURÓPOLIS - BR-163	A sirene está ligada		Status	37	SIM	-4,1520	-55,3106	
	06/08/2024 18:11:17	PA - RURÓPOLIS - Próx. BR-163	A sirene está ligada		Alerta de Software	37	NÃO	-4,1518	-55,3105	
	06/08/2024 18:08:17	PA - RURÓPOLIS - BR-230	Ignição ligada		Status	24	SIM	-4,1542	-55,3185	
	06/08/2024 18:08:17	PA - RURÓPOLIS - BR-230	A sirene está ligada		Status	24	SIM	-4,1542	-55,3185	
	06/08/2024 18:06:17	PA - RURÓPOLIS - BR-230	Ignição ligada		Status	21	NÃO	-4,1570	-55,3285	
	06/08/2024 18:06:17	PA - RURÓPOLIS - BR-230	Ignição ligada		Status	21	SIM	-4,1571	-55,3285	
	06/08/2024 18:06:17	PA - RURÓPOLIS - BR-230	A sirene está ligada		Status	21	NÃO	-4,1570	-55,3285	
	06/08/2024 18:06:17	PA - RURÓPOLIS - BR-230	A sirene está ligada		Status	21	SIM	-4,1571	-55,3285	
	06/08/2024 18:06:17	PA - RURÓPOLIS - BR-230	A sirene está ligada		Alerta de Software	21	NÃO	-4,1570	-55,3285	
	06/08/2024 18:03:17	PA - RURÓPOLIS - BR-163	Ignição ligada		Status	29	SIM	-4,1592	-55,3357	
	06/08/2024 18:03:17	PA - RURÓPOLIS - BR-163	A sirene está ligada		Status	29	SIM	-4,1592	-55,3357	
	06/08/2024 18:01:17	PA - RURÓPOLIS - BR-163	Ignição ligada		Status	36	NÃO	-4,1670	-55,3445	
	06/08/2024 18:01:17	PA - RURÓPOLIS - BR-163	Ignição ligada		Status	36	SIM	-4,1670	-55,3445	
	06/08/2024 18:01:17	PA - RURÓPOLIS - BR-163	A sirene está ligada		Status	36	NÃO	-4,1670	-55,3445	
	06/08/2024 18:01:17	PA - RURÓPOLIS - BR-163	A sirene está ligada		Status	36	SIM	-4,1670	-55,3445	
	06/08/2024 18:01:17	PA - RURÓPOLIS - BR-163	A sirene está ligada		Alerta de Software	36	NÃO	-4,1670	-55,3445	
	06/08/2024 17:58:17	PA - RURÓPOLIS - BR-163	Ignição ligada		Status	33	SIM	-4,1742	-55,3556	
	06/08/2024 17:58:17	PA - RURÓPOLIS - BR-163	A sirene está ligada		Status	33	SIM	-4,1742	-55,3556	
	06/08/2024 17:56:17	PA - RURÓPOLIS - BR-163	Ignição ligada		Status	59	NÃO	-4,1727	-55,3788	
	06/08/2024 17:56:17	PA - RURÓPOLIS - BR-163	Ignição ligada		Status	59	SIM	-4,1727	-55,3790	
	06/08/2024 17:56:17	PA - RURÓPOLIS - BR-163	A sirene está ligada		Status	59	NÃO	-4,1727	-55,3788	
	06/08/2024 17:56:17	PA - RURÓPOLIS - BR-163	A sirene está ligada		Status	59	SIM	-4,1727	-55,3790	
	06/08/2024 17:56:17	PA - RURÓPOLIS - BR-163	A sirene está ligada		Alerta de Software	59	NÃO	-4,1727	-55,3788	
	06/08/2024 17:53:17	PA - RURÓPOLIS - BR-163	Ignição ligada		Status	40	SIM	-4,1767	-55,3953	

RELATÓRIO ANALÍTICO POR VEÍCULO

Período: 31/07/2024 00:00:00 à 08/08/2024 00:00:00

Identificador: SSU4F69 EDIVAM DAF 2023

Placa: SSU4F69

Legenda:

Mensagens enviadas do Veículo (Veículo -> Central)

Mensagens enviadas do Veículo (Controle de Jornada Cliente)

Mensagens enviadas da Central (Central -> Veículo)



Sentido:	Data e Hora:	Localização:	Mensagem:	Modo Emergência	Tipo Mensagem:	Vel. (Km/h)	Log ?	Latitude	Longitude
	06/08/2024 17:53:17	PA - RURÓPOLIS - BR-163	A sirene está ligada		Status	40	SIM	-4,1767	-55,3953
	06/08/2024 17:51:17	PA - RURÓPOLIS - BR-163	Ignição ligada		Status	18	NÃO	-4,1747	-55,4143
	06/08/2024 17:51:17	PA - RURÓPOLIS - BR-163	Ignição ligada		Status	18	SIM	-4,1747	-55,4144
	06/08/2024 17:51:17	PA - RURÓPOLIS - BR-163	A sirene está ligada		Status	18	NÃO	-4,1747	-55,4143
	06/08/2024 17:51:17	PA - RURÓPOLIS - BR-163	A sirene está ligada		Status	18	SIM	-4,1747	-55,4144
	06/08/2024 17:51:17	PA - RURÓPOLIS - BR-163	A sirene está ligada		Alerta de Software	18	NÃO	-4,1747	-55,4143
	06/08/2024 17:48:17	PA - RURÓPOLIS - BR-163	Ignição ligada		Status	18	SIM	-4,1752	-55,4202
	06/08/2024 17:48:17	PA - RURÓPOLIS - BR-163	A sirene está ligada		Status	18	SIM	-4,1752	-55,4202
	06/08/2024 17:46:17	PA - RURÓPOLIS - BR-163	Ignição ligada		Status	4	NÃO	-4,1740	-55,4245
	06/08/2024 17:46:17	PA - RURÓPOLIS - BR-163	Ignição ligada		Status	4	SIM	-4,1741	-55,4246
	06/08/2024 17:46:17	PA - RURÓPOLIS - BR-163	A sirene está ligada		Status	4	NÃO	-4,1740	-55,4245
	06/08/2024 17:46:17	PA - RURÓPOLIS - BR-163	A sirene está ligada		Status	4	SIM	-4,1741	-55,4246
	06/08/2024 17:46:17	PA - RURÓPOLIS - BR-163	A sirene está ligada		Alerta de Software	4	NÃO	-4,1740	-55,4245
	06/08/2024 17:43:17	PA - RURÓPOLIS - Próx. BR-163	Ignição ligada		Status	19	SIM	-4,1795	-55,4287
	06/08/2024 17:43:17	PA - RURÓPOLIS - Próx. BR-163	A sirene está ligada		Status	19	SIM	-4,1795	-55,4287
	06/08/2024 17:41:17	PA - RURÓPOLIS - BR-163	Ignição ligada		Status	77	NÃO	-4,1892	-55,4488
	06/08/2024 17:41:17	PA - RURÓPOLIS - BR-163	Ignição ligada		Status	77	SIM	-4,1893	-55,4489
	06/08/2024 17:41:17	PA - RURÓPOLIS - BR-163	A sirene está ligada		Status	77	NÃO	-4,1892	-55,4488
	06/08/2024 17:41:17	PA - RURÓPOLIS - BR-163	A sirene está ligada		Status	77	SIM	-4,1893	-55,4489
	06/08/2024 17:41:17	PA - RURÓPOLIS - BR-163	A sirene está ligada		Alerta de Software	77	NÃO	-4,1892	-55,4488
	06/08/2024 17:38:17	PA - RURÓPOLIS - BR-163	Ignição ligada		Status	56	SIM	-4,1926	-55,4684
	06/08/2024 17:38:17	PA - RURÓPOLIS - BR-163	A sirene está ligada		Status	56	SIM	-4,1926	-55,4684
	06/08/2024 17:36:17	PA - RURÓPOLIS - BR-163	Ignição ligada		Status	8	NÃO	-4,1947	-55,4885
	06/08/2024 17:36:17	PA - RURÓPOLIS - BR-163	Ignição ligada		Status	8	SIM	-4,1947	-55,4886
	06/08/2024 17:36:17	PA - RURÓPOLIS - BR-163	A sirene está ligada		Status	8	NÃO	-4,1947	-55,4885
	06/08/2024 17:36:17	PA - RURÓPOLIS - BR-163	A sirene está ligada		Status	8	SIM	-4,1947	-55,4886
	06/08/2024 17:36:17	PA - RURÓPOLIS - BR-163	A sirene está ligada		Alerta de Software	8	NÃO	-4,1947	-55,4885
	06/08/2024 17:33:17	PA - RURÓPOLIS - BR-163	Ignição ligada		Status	52	SIM	-4,1982	-55,5041
	06/08/2024 17:33:17	PA - RURÓPOLIS - BR-163	A sirene está ligada		Status	52	SIM	-4,1982	-55,5041
	06/08/2024 17:31:17	PA - RURÓPOLIS - BR-163	Ignição ligada		Status	67	NÃO	-4,2082	-55,5280
	06/08/2024 17:31:17	PA - RURÓPOLIS - BR-163	Ignição ligada		Status	67	SIM	-4,2082	-55,5280
	06/08/2024 17:31:17	PA - RURÓPOLIS - BR-163	A sirene está ligada		Status	67	NÃO	-4,2082	-55,5280
	06/08/2024 17:31:17	PA - RURÓPOLIS - BR-163	A sirene está ligada		Status	67	SIM	-4,2082	-55,5280
	06/08/2024 17:31:17	PA - RURÓPOLIS - BR-163	A sirene está ligada		Alerta de Software	67	NÃO	-4,2082	-55,5280
	06/08/2024 17:28:17	PA - RURÓPOLIS - Próx. BR-163	Ignição ligada		Status	68	SIM	-4,2143	-55,5447
	06/08/2024 17:28:17	PA - RURÓPOLIS - Próx. BR-163	A sirene está ligada		Status	68	SIM	-4,2143	-55,5447
	06/08/2024 17:26:17	PA - RURÓPOLIS - Próx. BR-163	Ignição ligada		Status	51	NÃO	-4,2157	-55,5703


RELATÓRIO ANALÍTICO POR VEÍCULO


Período: 31/07/2024 00:00:00 à 08/08/2024 00:00:00


Identificador: SSU4F69 EDIVAM DAF 2023

Placa: SSU4F69






































Legenda:

 Mensagens enviadas do Veículo (Veículo -> Central)

 Mensagens enviadas do Veículo (Controle de Jornada Cliente)

 Mensagens enviadas da Central (Central -> Veículo)



Sentido:	Data e Hora:	Localização:	Mensagem:	Modo Emergência	Tipo Mensagem:	Vel. (Km/h)	Log ?	Latitude	Longitude
	06/08/2024 17:26:17	PA - RURÓPOLIS - BR-163	Ignição ligada		Status	51	SIM	-4,2158	-55,5705
	06/08/2024 17:26:17	PA - RURÓPOLIS - Próx. BR-163	A sirene está ligada		Status	51	NÃO	-4,2157	-55,5703
	06/08/2024 17:26:17	PA - RURÓPOLIS - BR-163	A sirene está ligada		Status	51	SIM	-4,2158	-55,5705
	06/08/2024 17:26:17	PA - RURÓPOLIS - Próx. BR-163	A sirene está ligada		Alerta de Software	51	NÃO	-4,2157	-55,5703
	06/08/2024 17:23:17	PA - RURÓPOLIS - BR-163	Ignição ligada		Status	27	SIM	-4,2204	-55,5831
	06/08/2024 17:23:17	PA - RURÓPOLIS - BR-163	A sirene está ligada		Status	27	SIM	-4,2204	-55,5831
	06/08/2024 17:21:17	PA - RURÓPOLIS - Próx. BR-163	Ignição ligada		Status	25	NÃO	-4,2235	-55,5948
	06/08/2024 17:21:17	PA - RURÓPOLIS - BR-163	Ignição ligada		Status	25	SIM	-4,2235	-55,5950
	06/08/2024 17:21:17	PA - RURÓPOLIS - Próx. BR-163	A sirene está ligada		Status	25	NÃO	-4,2235	-55,5948
	06/08/2024 17:21:17	PA - RURÓPOLIS - BR-163	A sirene está ligada		Status	25	SIM	-4,2235	-55,5950
	06/08/2024 17:21:17	PA - RURÓPOLIS - Próx. BR-163	A sirene está ligada		Alerta de Software	25	NÃO	-4,2235	-55,5948
	06/08/2024 17:18:17	PA - RURÓPOLIS - BR-163	Ignição ligada		Status	19	SIM	-4,2269	-55,6016
	06/08/2024 17:18:17	PA - RURÓPOLIS - BR-163	A sirene está ligada		Status	19	SIM	-4,2269	-55,6016
	06/08/2024 17:16:17	PA - RURÓPOLIS - BR-163	Ignição ligada		Status	23	NÃO	-4,2317	-55,6108
	06/08/2024 17:16:17	PA - RURÓPOLIS - BR-163	Ignição ligada		Status	23	SIM	-4,2318	-55,6110
	06/08/2024 17:16:17	PA - RURÓPOLIS - BR-163	A sirene está ligada		Status	23	NÃO	-4,2317	-55,6108
	06/08/2024 17:16:17	PA - RURÓPOLIS - BR-163	A sirene está ligada		Status	23	SIM	-4,2318	-55,6110
	06/08/2024 17:16:17	PA - RURÓPOLIS - BR-163	A sirene está ligada		Alerta de Software	23	NÃO	-4,2317	-55,6108
	06/08/2024 17:13:17	PA - RURÓPOLIS - BR-163	Ignição ligada		Status	22	SIM	-4,2346	-55,6164
	06/08/2024 17:13:17	PA - RURÓPOLIS - BR-163	A sirene está ligada		Status	22	SIM	-4,2346	-55,6164
	06/08/2024 17:11:17	PA - RURÓPOLIS - BR-163	Ignição ligada		Status	19	NÃO	-4,2383	-55,6237
	06/08/2024 17:11:17	PA - RURÓPOLIS - BR-163	Ignição ligada		Status	19	SIM	-4,2384	-55,6238
	06/08/2024 17:11:17	PA - RURÓPOLIS - BR-163	A sirene está ligada		Status	19	NÃO	-4,2383	-55,6237
	06/08/2024 17:11:17	PA - RURÓPOLIS - BR-163	A sirene está ligada		Status	19	SIM	-4,2384	-55,6238
	06/08/2024 17:11:17	PA - RURÓPOLIS - BR-163	A sirene está ligada		Alerta de Software	19	NÃO	-4,2383	-55,6237
	06/08/2024 17:08:17	PA - RURÓPOLIS - BR-163	Ignição ligada		Status	19	SIM	-4,2407	-55,6282
	06/08/2024 17:08:17	PA - RURÓPOLIS - BR-163	A sirene está ligada		Status	19	SIM	-4,2407	-55,6282
	06/08/2024 17:06:17	PA - RURÓPOLIS - BR-163	Ignição ligada		Status	19	NÃO	-4,2440	-55,6347
	06/08/2024 17:06:17	PA - RURÓPOLIS - BR-163	Ignição ligada		Status	19	SIM	-4,2440	-55,6348
	06/08/2024 17:06:17	PA - RURÓPOLIS - BR-163	A sirene está ligada		Status	19	NÃO	-4,2440	-55,6347
	06/08/2024 17:06:17	PA - RURÓPOLIS - BR-163	A sirene está ligada		Status	19	SIM	-4,2440	-55,6348
	06/08/2024 17:06:17	PA - RURÓPOLIS - BR-163	A sirene está ligada		Alerta de Software	19	NÃO	-4,2440	-55,6347
	06/08/2024 17:03:17	PA - RURÓPOLIS - BR-163	Ignição ligada		Status	14	SIM	-4,2460	-55,6385
	06/08/2024 17:03:17	PA - RURÓPOLIS - BR-163	A sirene está ligada		Status	14	SIM	-4,2460	-55,6385
	06/08/2024 17:01:17	PA - RURÓPOLIS - BR-163	Ignição ligada		Status	16	NÃO	-4,2500	-55,6447
	06/08/2024 17:01:17	PA - RURÓPOLIS - BR-163	Ignição ligada		Status	16	SIM	-4,2500	-55,6448
	06/08/2024 17:01:17	PA - RURÓPOLIS - BR-163	A sirene está ligada		Status	16	NÃO	-4,2500	-55,6447

RELATÓRIO ANALÍTICO POR VEÍCULO






































Período: 31/07/2024 00:00:00 à 08/08/2024 00:00:00

Identificador: SSU4F69 EDIVAM DAF 2023

Placa: SSU4F69




- Legenda:**
-  Mensagens enviadas do Veículo (Veículo -> Central)
 -  Mensagens enviadas do Veículo (Controle de Jornada Cliente)
 -  Mensagens enviadas da Central (Central -> Veículo)








































Sentido:	Data e Hora:	Localização:	Mensagem:	Modo Emergência	Tipo Mensagem:	Vel. (Km/h)	Log ?	Latitude	Longitude
	06/08/2024 17:01:17	PA - RURÓPOLIS - BR-163	A sirene está ligada		Status	16	SIM	-4,2500	-55,6448
	06/08/2024 17:01:17	PA - RURÓPOLIS - BR-163	A sirene está ligada		Alerta de Software	16	NÃO	-4,2500	-55,6447
	06/08/2024 16:58:17	PA - RURÓPOLIS - BR-163	Ignição ligada		Status	14	SIM	-4,2527	-55,6501
	06/08/2024 16:58:17	PA - RURÓPOLIS - BR-163	A sirene está ligada		Status	14	SIM	-4,2527	-55,6501
	06/08/2024 16:56:17	PA - RURÓPOLIS - BR-163	Ignição ligada		Status	15	NÃO	-4,2543	-55,6578
	06/08/2024 16:56:17	PA - RURÓPOLIS - BR-163	Ignição ligada		Status	15	SIM	-4,2544	-55,6579
	06/08/2024 16:56:17	PA - RURÓPOLIS - BR-163	A sirene está ligada		Status	15	NÃO	-4,2543	-55,6578
	06/08/2024 16:56:17	PA - RURÓPOLIS - BR-163	A sirene está ligada		Status	15	SIM	-4,2544	-55,6579
	06/08/2024 16:56:17	PA - RURÓPOLIS - BR-163	A sirene está ligada		Alerta de Software	15	NÃO	-4,2543	-55,6578
	06/08/2024 16:53:17	PA - RURÓPOLIS - BR-163	Ignição ligada		Status	26	SIM	-4,2560	-55,6617
	06/08/2024 16:53:17	PA - RURÓPOLIS - BR-163	A sirene está ligada		Status	26	SIM	-4,2560	-55,6617
	06/08/2024 16:51:17	PA - RURÓPOLIS - BR-163	Ignição ligada		Status	7	NÃO	-4,2605	-55,6677
	06/08/2024 16:51:17	PA - RURÓPOLIS - BR-163	Ignição ligada		Status	7	SIM	-4,2605	-55,6677
	06/08/2024 16:51:17	PA - RURÓPOLIS - BR-163	A sirene está ligada		Status	7	NÃO	-4,2605	-55,6677
	06/08/2024 16:51:17	PA - RURÓPOLIS - BR-163	A sirene está ligada		Status	7	SIM	-4,2605	-55,6677
	06/08/2024 16:51:17	PA - RURÓPOLIS - BR-163	A sirene está ligada		Alerta de Software	7	NÃO	-4,2605	-55,6677
	06/08/2024 16:48:17	PA - RURÓPOLIS - BR-163	Ignição ligada		Status	12	SIM	-4,2617	-55,6694
	06/08/2024 16:48:17	PA - RURÓPOLIS - BR-163	A sirene está ligada		Status	12	SIM	-4,2617	-55,6694
	06/08/2024 16:46:17	PA - RURÓPOLIS - BR-163	Ignição ligada		Status	12	NÃO	-4,2660	-55,6750
	06/08/2024 16:46:17	PA - RURÓPOLIS - BR-163	Ignição ligada		Status	12	SIM	-4,2660	-55,6751
	06/08/2024 16:46:17	PA - RURÓPOLIS - BR-163	A sirene está ligada		Status	12	NÃO	-4,2660	-55,6750
	06/08/2024 16:46:17	PA - RURÓPOLIS - BR-163	A sirene está ligada		Status	12	SIM	-4,2660	-55,6751
	06/08/2024 16:46:17	PA - RURÓPOLIS - BR-163	A sirene está ligada		Alerta de Software	12	NÃO	-4,2660	-55,6750
	06/08/2024 16:43:17	PA - RURÓPOLIS - BR-163	Ignição ligada		Status	11	SIM	-4,2677	-55,6781
	06/08/2024 16:43:17	PA - RURÓPOLIS - BR-163	A sirene está ligada		Status	11	SIM	-4,2677	-55,6781
	06/08/2024 16:41:17	PA - RURÓPOLIS - BR-163	Ignição ligada		Status	10	NÃO	-4,2707	-55,6847
	06/08/2024 16:41:17	PA - RURÓPOLIS - BR-163	Ignição ligada		Status	10	SIM	-4,2707	-55,6848
	06/08/2024 16:41:17	PA - RURÓPOLIS - BR-163	A sirene está ligada		Status	10	NÃO	-4,2707	-55,6847
	06/08/2024 16:41:17	PA - RURÓPOLIS - BR-163	A sirene está ligada		Status	10	SIM	-4,2707	-55,6848
	06/08/2024 16:41:17	PA - RURÓPOLIS - BR-163	A sirene está ligada		Alerta de Software	10	NÃO	-4,2707	-55,6847
	06/08/2024 16:38:17	PA - RURÓPOLIS - BR-163	Ignição ligada		Status	10	SIM	-4,2724	-55,6884
	06/08/2024 16:38:17	PA - RURÓPOLIS - BR-163	A sirene está ligada		Status	10	SIM	-4,2724	-55,6884
	06/08/2024 16:36:17	PA - RURÓPOLIS - Próx. BR-163	Ignição ligada		Status	22	NÃO	-4,2755	-55,6960
	06/08/2024 16:36:17	PA - RURÓPOLIS - BR-163	Ignição ligada		Status	22	SIM	-4,2756	-55,6960
	06/08/2024 16:36:17	PA - RURÓPOLIS - Próx. BR-163	A sirene está ligada		Status	22	NÃO	-4,2755	-55,6960
	06/08/2024 16:36:17	PA - RURÓPOLIS - BR-163	A sirene está ligada		Status	22	SIM	-4,2756	-55,6960
	06/08/2024 16:36:17	PA - RURÓPOLIS - Próx. BR-163	A sirene está ligada		Alerta de Software	22	NÃO	-4,2755	-55,6960

RELATÓRIO ANALÍTICO POR VEÍCULO

Período: 31/07/2024 00:00:00 à 08/08/2024 00:00:00
Identificador: SSU4F69 EDIVAM DAF 2023
Placa: SSU4F69

- Legenda:**
-  Mensagens enviadas do Veículo (Veículo -> Central)
 -  Mensagens enviadas do Veículo (Controle de Jornada Cliente)
 -  Mensagens enviadas da Central (Central -> Veículo)



Sentido:	Data e Hora:	Localização:	Mensagem:	Modo Emergência	Tipo Mensagem:	Vel. (Km/h)	Log ?	Latitude	Longitude
	06/08/2024 16:33:17	PA - RURÓPOLIS - BR-163	Ignição ligada		Status	21	SIM	-4,2775	-55,6997
	06/08/2024 16:33:17	PA - RURÓPOLIS - BR-163	A sirene está ligada		Status	21	SIM	-4,2775	-55,6997
	06/08/2024 16:31:17	PA - ITAITUBA - Próx. BR-163	Ignição ligada		Status	11	NÃO	-4,2838	-55,7033
	06/08/2024 16:31:17	PA - ITAITUBA - BR-163	Ignição ligada		Status	11	SIM	-4,2840	-55,7035
	06/08/2024 16:31:17	PA - ITAITUBA - Próx. BR-163	A sirene está ligada		Status	11	NÃO	-4,2838	-55,7033
	06/08/2024 16:31:17	PA - ITAITUBA - BR-163	A sirene está ligada		Status	11	SIM	-4,2840	-55,7035
	06/08/2024 16:31:17	PA - ITAITUBA - Próx. BR-163	A sirene está ligada		Alerta de Software	11	NÃO	-4,2838	-55,7033
	06/08/2024 16:28:17	PA - ITAITUBA - BR-163	Ignição ligada		Status	15	SIM	-4,2903	-55,7066
	06/08/2024 16:28:17	PA - ITAITUBA - BR-163	A sirene está ligada		Status	15	SIM	-4,2903	-55,7066
	06/08/2024 16:26:17	PA - ITAITUBA - BR-163	Ignição ligada		Status	21	NÃO	-4,2958	-55,7122
	06/08/2024 16:26:17	PA - ITAITUBA - Próx. BR-163	Ignição ligada		Status	21	SIM	-4,2960	-55,7123
	06/08/2024 16:26:17	PA - ITAITUBA - BR-163	A sirene está ligada		Status	21	NÃO	-4,2958	-55,7122
	06/08/2024 16:26:17	PA - ITAITUBA - Próx. BR-163	A sirene está ligada		Status	21	SIM	-4,2960	-55,7123
	06/08/2024 16:26:17	PA - ITAITUBA - BR-163	A sirene está ligada		Alerta de Software	21	NÃO	-4,2958	-55,7122
	06/08/2024 16:23:17	PA - ITAITUBA - Próx. BR-163	Ignição ligada		Status	22	SIM	-4,3000	-55,7171
	06/08/2024 16:23:17	PA - ITAITUBA - Próx. BR-163	A sirene está ligada		Status	22	SIM	-4,3000	-55,7171
	06/08/2024 16:21:17	PA - ITAITUBA - BR-163	Ignição ligada		Status	23	NÃO	-4,3017	-55,7192
	06/08/2024 16:21:17	PA - ITAITUBA - Próx. BR-163	Ignição ligada		Status	23	SIM	-4,3018	-55,7192
	06/08/2024 16:21:17	PA - ITAITUBA - BR-163	A sirene está ligada		Status	23	NÃO	-4,3017	-55,7192
	06/08/2024 16:21:17	PA - ITAITUBA - Próx. BR-163	A sirene está ligada		Status	23	SIM	-4,3018	-55,7192
	06/08/2024 16:21:17	PA - ITAITUBA - BR-163	A sirene está ligada		Alerta de Software	23	NÃO	-4,3017	-55,7192
	06/08/2024 16:20:17	PA - ITAITUBA - BR-163	Ignição ligada		Status	15	SIM	-4,3055	-55,7232
	06/08/2024 16:20:17	PA - ITAITUBA - BR-163	A sirene está ligada		Status	15	SIM	-4,3055	-55,7232
	06/08/2024 16:18:17	PA - ITAITUBA - BR-163	Ignição ligada		Status	32	SIM	-4,3116	-55,7276
	06/08/2024 16:18:17	PA - ITAITUBA - BR-163	A sirene está ligada		Status	32	SIM	-4,3116	-55,7276
	06/08/2024 16:16:17	PA - ITAITUBA - Próx. BR-163	Ignição ligada		Status	39	NÃO	-4,3200	-55,7387
	06/08/2024 16:16:17	PA - ITAITUBA - BR-163	Ignição ligada		Status	39	SIM	-4,3200	-55,7388
	06/08/2024 16:16:17	PA - ITAITUBA - Próx. BR-163	A sirene está ligada		Status	39	NÃO	-4,3200	-55,7387
	06/08/2024 16:16:17	PA - ITAITUBA - BR-163	A sirene está ligada		Status	39	SIM	-4,3200	-55,7388
	06/08/2024 16:16:17	PA - ITAITUBA - Próx. BR-163	A sirene está ligada		Alerta de Software	39	NÃO	-4,3200	-55,7387
	06/08/2024 16:13:17	PA - ITAITUBA - BR-163	Ignição ligada		Status	31	SIM	-4,3242	-55,7484
	06/08/2024 16:13:17	PA - ITAITUBA - BR-163	A sirene está ligada		Status	31	SIM	-4,3242	-55,7484
	06/08/2024 16:11:17	PA - ITAITUBA - Próx. BR-163	Ignição ligada		Status	31	NÃO	-4,3315	-55,7623
	06/08/2024 16:11:17	PA - ITAITUBA - Próx. BR-163	Ignição ligada		Status	31	SIM	-4,3316	-55,7624
	06/08/2024 16:11:17	PA - ITAITUBA - Próx. BR-163	A sirene está ligada		Status	31	NÃO	-4,3315	-55,7623
	06/08/2024 16:11:17	PA - ITAITUBA - Próx. BR-163	A sirene está ligada		Status	31	SIM	-4,3316	-55,7624
	06/08/2024 16:11:17	PA - ITAITUBA - Próx. BR-163	A sirene está ligada		Alerta de Software	31	NÃO	-4,3315	-55,7623

RELATÓRIO ANALÍTICO POR VEÍCULO

Período: 31/07/2024 00:00:00 à 08/08/2024 00:00:00

Identificador: SSU4F69 EDIVAM DAF 2023

Placa: SSU4F69

Legenda:

Mensagens enviadas do Veículo (Veículo -> Central)

Mensagens enviadas do Veículo (Controle de Jornada Cliente)




Mensagens enviadas da Central (Central -> Veículo)








































Sentido:	Data e Hora:	Localização:	Mensagem:	Modo Emergência	Tipo Mensagem:	Vel. (Km/h)	Log ?	Latitude	Longitude
	06/08/2024 16:08:17	PA - ITAITUBA - BR-163	Ignição ligada		Status	11	SIM	-4,3362	-55,7694
	06/08/2024 16:08:17	PA - ITAITUBA - BR-163	A sirene está ligada		Status	11	SIM	-4,3362	-55,7694
	06/08/2024 16:06:17	PA - ITAITUBA - BR-163	Ignição ligada		Status	8	NÃO	-4,3395	-55,7747
	06/08/2024 16:06:17	PA - ITAITUBA - BR-163	Ignição ligada		Status	8	SIM	-4,3396	-55,7747
	06/08/2024 16:06:17	PA - ITAITUBA - BR-163	A sirene está ligada		Status	8	NÃO	-4,3395	-55,7747
	06/08/2024 16:06:17	PA - ITAITUBA - BR-163	A sirene está ligada		Status	8	SIM	-4,3396	-55,7747
	06/08/2024 16:06:17	PA - ITAITUBA - BR-163	A sirene está ligada		Alerta de Software	8	NÃO	-4,3395	-55,7747
	06/08/2024 16:03:17	PA - ITAITUBA - BR-163	Ignição ligada		Status	43	SIM	-4,3440	-55,7814
	06/08/2024 16:03:17	PA - ITAITUBA - BR-163	A sirene está ligada		Status	43	SIM	-4,3440	-55,7814
	06/08/2024 16:02:36	MENSAGEM ENVIADA PELA CENTRAL Enviada por: integração	Habilitar sensor de violação de painel		Comando		-		
	06/08/2024 16:02:36	MENSAGEM ENVIADA PELA CENTRAL Enviada por: integração	Habilitar sensor de porta do carona		Comando		-		
	06/08/2024 16:02:33	MENSAGEM ENVIADA PELA CENTRAL Enviada por: integração	Habilitar sensor de porta do motorista		Comando		-		
	06/08/2024 16:02:27	MENSAGEM ENVIADA PELA CENTRAL Enviada por: integração	Habilitar sensor de desengate		Comando		-		
	06/08/2024 16:02:26	MENSAGEM ENVIADA PELA CENTRAL Enviada por: integração	Desabilitar Botão de Abertura de Trava de Baú		Comando		-		
	06/08/2024 16:01:17	PA - ITAITUBA - BR-163	Ignição ligada		Status	16	NÃO	-4,3473	-55,7862
	06/08/2024 16:01:17	PA - ITAITUBA - BR-163	Ignição ligada		Status	16	SIM	-4,3474	-55,7863
	06/08/2024 16:01:17	PA - ITAITUBA - BR-163	A sirene está ligada		Status	16	NÃO	-4,3473	-55,7862
	06/08/2024 16:01:17	PA - ITAITUBA - BR-163	A sirene está ligada		Status	16	SIM	-4,3474	-55,7863
	06/08/2024 16:01:17	PA - ITAITUBA - BR-163	A sirene está ligada		Alerta de Software	16	NÃO	-4,3473	-55,7862
	06/08/2024 15:59:56	PA - ITAITUBA - Próx. BR-230	Ignição ligada		Status	12	SIM	-4,3465	-55,7884
	06/08/2024 15:59:56	PA - ITAITUBA - Próx. BR-230	A sirene está ligada		Status	12	SIM	-4,3465	-55,7884
	06/08/2024 15:57:56	PA - ITAITUBA - Próx. BR-230	Ignição ligada		Status	0	SIM	-4,3466	-55,7883
	06/08/2024 15:57:56	PA - ITAITUBA - Próx. BR-230	A sirene está ligada		Status	0	SIM	-4,3466	-55,7883
	06/08/2024 15:57:26	PA - ITAITUBA - Próx. BR-230	A sirene está ligada		Alerta de Software		NÃO	-4,3465	-55,7882
	06/08/2024 15:57:26	PA - ITAITUBA - Próx. BR-230	11 REINICIO DE VIAGEM 11 REINICIO DE VIAGEM ID MOTORISTA:		Macro		NÃO	-4,3465	-55,7882
	06/08/2024 15:56:16	PA - ITAITUBA - Próx. BR-230	Ignição ligada		Evento	0	SIM	-4,3467	-55,7883
	06/08/2024 15:56:16	PA - ITAITUBA - Próx. BR-230	A sirene está ligada		Status	0	SIM	-4,3467	-55,7883
	06/08/2024 15:55:56	PA - ITAITUBA - Próx. BR-230	A sirene está ligada		Status	0	SIM	-4,3467	-55,7883
	06/08/2024 15:53:56	PA - ITAITUBA - Próx. BR-230	A sirene está ligada		Status	0	SIM	-4,3467	-55,7883
	06/08/2024 15:51:56	PA - ITAITUBA - Próx. BR-230	A sirene está ligada		Status	0	SIM	-4,3468	-55,7883
	06/08/2024 15:49:56	PA - ITAITUBA - Próx. BR-230	A sirene está ligada		Status	0	SIM	-4,3468	-55,7882
	06/08/2024 15:47:56	PA - ITAITUBA - Próx. BR-230	A sirene está ligada		Status	0	SIM	-4,3469	-55,7882
	06/08/2024 15:45:56	PA - ITAITUBA - Próx. BR-230	A sirene está ligada		Status	0	SIM	-4,3469	-55,7881
	06/08/2024 15:43:56	PA - ITAITUBA - Próx. BR-230	A sirene está ligada		Status	0	SIM	-4,3469	-55,7881
	06/08/2024 15:41:01	PA - ITAITUBA - Próx. BR-230	A sirene está ligada		Status	0	SIM	-4,3466	-55,7885

RELATÓRIO ANALÍTICO POR VEÍCULO

Período: 31/07/2024 00:00:00 à 08/08/2024 00:00:00
Identificador: SSU4F69 EDIVAM DAF 2023
Placa: SSU4F69

- Legenda:**
-  Mensagens enviadas do Veículo (Veículo -> Central)
 -  Mensagens enviadas do Veículo (Controle de Jornada Cliente)
 -  Mensagens enviadas da Central (Central -> Veículo)



Sentido:	Data e Hora:	Localização:	Mensagem:	Modo Emergência	Tipo Mensagem:	Vel. (Km/h)	Log ?	Latitude	Longitude
	06/08/2024 15:39:01	PA - ITAITUBA - Próx. BR-230	A sirene está ligada		Status	0	SIM	-4,3466	-55,7885
	06/08/2024 15:37:01	PA - ITAITUBA - Próx. BR-230	A sirene está ligada		Status	0	SIM	-4,3466	-55,7885
	06/08/2024 15:35:01	PA - ITAITUBA - Próx. BR-230	A sirene está ligada		Status	0	SIM	-4,3466	-55,7886
	06/08/2024 15:33:01	PA - ITAITUBA - Próx. BR-230	A sirene está ligada		Status	0	SIM	-4,3466	-55,7886
	06/08/2024 15:31:01	PA - ITAITUBA - Próx. BR-230	A sirene está ligada		Status	0	SIM	-4,3466	-55,7886
	06/08/2024 15:29:01	PA - ITAITUBA - Próx. BR-230	A sirene está ligada		Status	0	SIM	-4,3466	-55,7886
	06/08/2024 15:27:13	MENSAGEM ENVIADA PELA CENTRAL Enviada por: integração	Ultima Posição		Comando		-		
	06/08/2024 15:27:01	PA - ITAITUBA - Próx. BR-230	A sirene está ligada		Status	0	SIM	-4,3466	-55,7886
	06/08/2024 15:25:01	PA - ITAITUBA - Próx. BR-230	A sirene está ligada		Status	0	SIM	-4,3466	-55,7885
	06/08/2024 15:23:01	PA - ITAITUBA - Próx. BR-230	A sirene está ligada		Status	0	SIM	-4,3467	-55,7885
	06/08/2024 15:21:01	PA - ITAITUBA - Próx. BR-230	A sirene está ligada		Status	0	SIM	-4,3467	-55,7884
	06/08/2024 15:19:01	PA - ITAITUBA - Próx. BR-230	A sirene está ligada		Status	0	SIM	-4,3467	-55,7883
	06/08/2024 15:18:58	PA - ITAITUBA - Próx. BR-230	Ignição desligada		Evento	0	SIM	-4,3467	-55,7883
	06/08/2024 15:18:58	PA - ITAITUBA - Próx. BR-230	A sirene está ligada		Status	0	SIM	-4,3467	-55,7883
	06/08/2024 15:17:01	PA - ITAITUBA - Próx. BR-230	Ignição ligada		Status	0	SIM	-4,3468	-55,7883
	06/08/2024 15:17:01	PA - ITAITUBA - Próx. BR-230	A sirene está ligada		Status	0	SIM	-4,3468	-55,7883
	06/08/2024 15:17:00	PA - ITAITUBA - Próx. BR-230	Ignição ligada		Evento	0	SIM	-4,3468	-55,7884
	06/08/2024 15:17:00	PA - ITAITUBA - Próx. BR-230	A sirene está ligada		Status	0	SIM	-4,3468	-55,7884
	06/08/2024 15:15:07	PA - ITAITUBA - Próx. BR-230	A sirene está ligada		Status	0	SIM	-4,3467	-55,7884
	06/08/2024 15:13:12	PA - ITAITUBA - Próx. BR-230	Ignição desligada		Evento	0	SIM	-4,3467	-55,7884
	06/08/2024 15:13:12	PA - ITAITUBA - Próx. BR-230	A sirene está ligada		Status	0	SIM	-4,3467	-55,7884
	06/08/2024 15:13:07	PA - ITAITUBA - Próx. BR-230	Ignição ligada		Status	0	SIM	-4,3467	-55,7884
	06/08/2024 15:13:07	PA - ITAITUBA - Próx. BR-230	A sirene está ligada		Status	0	SIM	-4,3467	-55,7884
	06/08/2024 15:12:02	PA - ITAITUBA - Próx. BR-230	Ignição ligada		Evento	0	SIM	-4,3466	-55,7885
	06/08/2024 15:12:02	PA - ITAITUBA - Próx. BR-230	A sirene está ligada		Status	0	SIM	-4,3466	-55,7885
	06/08/2024 15:09:57	PA - ITAITUBA - Próx. BR-230	Ignição desligada		Evento	0	SIM	-4,3466	-55,7885
	06/08/2024 15:09:57	PA - ITAITUBA - Próx. BR-230	A sirene está ligada		Status	0	SIM	-4,3466	-55,7885
	06/08/2024 15:09:39	PA - ITAITUBA - Próx. BR-230	Ignição ligada		Status	0	SIM	-4,3466	-55,7886
	06/08/2024 15:09:39	PA - ITAITUBA - Próx. BR-230	A sirene está ligada		Status	0	SIM	-4,3466	-55,7886
	06/08/2024 15:09:07	PA - ITAITUBA	A sirene está ligada		Status	0	NÃO	-4,3465	-55,7885
	06/08/2024 15:09:07	PA - ITAITUBA - Próx. BR-230	A sirene está ligada		Status	0	SIM	-4,3466	-55,7885
	06/08/2024 15:09:07	PA - ITAITUBA	A sirene está ligada		Alerta de Software	0	NÃO	-4,3465	-55,7885
	06/08/2024 15:09:07	PA - ITAITUBA	Parada do Veículo		Alerta de Software	0	NÃO	-4,3465	-55,7885
	06/08/2024 15:09:06	PA - ITAITUBA	Ignição ligada		Evento	0	SIM	-4,3465	-55,7885
	06/08/2024 15:09:06	PA - ITAITUBA	A sirene está ligada		Status	0	SIM	-4,3465	-55,7885
	06/08/2024 15:07:40	PA - ITAITUBA	A sirene está ligada		Status	0	SIM	-4,3465	-55,7886
	06/08/2024 15:05:40	PA - ITAITUBA	A sirene está ligada		Status	0	SIM	-4,3465	-55,7886


RELATÓRIO ANALÍTICO POR VEÍCULO


Período: 31/07/2024 00:00:00 à 08/08/2024 00:00:00


Identificador: SSU4F69 EDIVAM DAF 2023

Placa: SSU4F69



































Legenda:

 Mensagens enviadas do Veículo (Veículo -> Central)

 Mensagens enviadas do Veículo (Controle de Jornada Cliente)




 Mensagens enviadas da Central (Central -> Veículo)








































Sentido:	Data e Hora:	Localização:	Mensagem:	Modo Emergência	Tipo Mensagem:	Vel. (Km/h)	Log ?	Latitude	Longitude
	06/08/2024 15:03:40	PA - ITAITUBA	A sirene está ligada		Status	0	SIM	-4,3465	-55,7885
	06/08/2024 15:01:03	PA - ITAITUBA - Próx. BR-230	A sirene está ligada		Status	0	SIM	-4,3466	-55,7885
	06/08/2024 14:59:03	PA - ITAITUBA - Próx. BR-230	A sirene está ligada		Status	0	SIM	-4,3467	-55,7885
	06/08/2024 14:59:01	MENSAGEM ENVIADA PELA CENTRAL Enviada por: integração	Última Posição		Comando		-		
	06/08/2024 14:57:03	PA - ITAITUBA - Próx. BR-230	A sirene está ligada		Status	0	SIM	-4,3467	-55,7884
	06/08/2024 14:55:03	PA - ITAITUBA - Próx. BR-230	A sirene está ligada		Status	0	SIM	-4,3467	-55,7884
	06/08/2024 14:53:03	PA - ITAITUBA - Próx. BR-230	A sirene está ligada		Status	0	SIM	-4,3467	-55,7884
	06/08/2024 14:51:16	PA - ITAITUBA - Próx. BR-230	Ignição desligada		Evento	0	SIM	-4,3467	-55,7884
	06/08/2024 14:51:16	PA - ITAITUBA - Próx. BR-230	A sirene está ligada		Status	0	SIM	-4,3467	-55,7884
	06/08/2024 14:51:03	PA - ITAITUBA - Próx. BR-230	Ignição ligada		Status	0	SIM	-4,3467	-55,7884
	06/08/2024 14:51:03	PA - ITAITUBA - Próx. BR-230	A sirene está ligada		Status	0	SIM	-4,3467	-55,7884
	06/08/2024 14:50:56	PA - ITAITUBA - Próx. BR-230	Ignição ligada		Evento	0	SIM	-4,3467	-55,7884
	06/08/2024 14:50:56	PA - ITAITUBA - Próx. BR-230	A sirene está ligada		Status	0	SIM	-4,3467	-55,7884
	06/08/2024 14:49:03	PA - ITAITUBA - Próx. BR-230	A sirene está ligada		Status	0	SIM	-4,3467	-55,7884
	06/08/2024 14:47:03	PA - ITAITUBA - Próx. BR-230	A sirene está ligada		Status	0	SIM	-4,3467	-55,7884
	06/08/2024 14:46:53	PA - ITAITUBA - Próx. BR-230	Ignição desligada		Evento	0	SIM	-4,3467	-55,7884
	06/08/2024 14:46:53	PA - ITAITUBA - Próx. BR-230	A sirene está ligada		Status	0	SIM	-4,3467	-55,7884
	06/08/2024 14:46:36	PA - ITAITUBA - Próx. BR-230	Ignição ligada		Evento	0	SIM	-4,3467	-55,7884
	06/08/2024 14:46:36	PA - ITAITUBA - Próx. BR-230	A sirene está ligada		Status	0	SIM	-4,3467	-55,7884
	06/08/2024 14:46:12	PA - ITAITUBA - Próx. BR-230	Ignição desligada		Evento	0	SIM	-4,3467	-55,7884
	06/08/2024 14:46:12	PA - ITAITUBA - Próx. BR-230	A sirene está ligada		Status	0	SIM	-4,3467	-55,7884
	06/08/2024 14:45:42	PA - ITAITUBA - Próx. BR-230	Ignição ligada		Evento	0	SIM	-4,3468	-55,7884
	06/08/2024 14:45:42	PA - ITAITUBA - Próx. BR-230	A sirene está ligada		Status	0	SIM	-4,3468	-55,7884
	06/08/2024 14:45:37	PA - ITAITUBA - Próx. BR-230	Ignição desligada		Evento	0	SIM	-4,3468	-55,7884
	06/08/2024 14:45:37	PA - ITAITUBA - Próx. BR-230	A sirene está ligada		Status	0	SIM	-4,3468	-55,7884
	06/08/2024 14:45:03	PA - ITAITUBA - Próx. BR-230	Ignição ligada		Status	0	SIM	-4,3468	-55,7884
	06/08/2024 14:45:03	PA - ITAITUBA - Próx. BR-230	A sirene está ligada		Status	0	SIM	-4,3468	-55,7884
	06/08/2024 14:43:57	PA - ITAITUBA - Próx. BR-230	A sirene está ligada		Alerta de Software		NÃO	-4,3467	-55,7883
	06/08/2024 14:43:57	PA - ITAITUBA - Próx. BR-230	04 PARADA PARA ABASTECIMENTO 04 PARADA PARA ABASTECIMENTO: POSTO: PREVISAO DE REINICIO HORA: ID MOTORISTA:		Macro		NÃO	-4,3467	-55,7883
	06/08/2024 14:43:03	PA - ITAITUBA - Próx. BR-230	Ignição ligada		Status	3	SIM	-4,3470	-55,7881
	06/08/2024 14:43:03	PA - ITAITUBA - Próx. BR-230	A sirene está ligada		Status	3	SIM	-4,3470	-55,7881
	06/08/2024 14:41:03	PA - ITAITUBA - BR-163	Ignição ligada		Status	45	NÃO	-4,3490	-55,7855
	06/08/2024 14:41:03	PA - ITAITUBA - BR-163	Ignição ligada		Status	45	SIM	-4,3491	-55,7855
	06/08/2024 14:41:03	PA - ITAITUBA - BR-163	A sirene está ligada		Status	45	NÃO	-4,3490	-55,7855

RELATÓRIO ANALÍTICO POR VEÍCULO

Período: 31/07/2024 00:00:00 à 08/08/2024 00:00:00
Identificador: SSU4F69 EDIVAM DAF 2023
Placa: SSU4F69

- Legenda:**
-  Mensagens enviadas do Veículo (Veículo -> Central)
 -  Mensagens enviadas do Veículo (Controle de Jornada Cliente)
 -  Mensagens enviadas da Central (Central -> Veículo)



Sentido:	Data e Hora:	Localização:	Mensagem:	Modo Emergência	Tipo Mensagem:	Vel. (Km/h)	Log ?	Latitude	Longitude
	06/08/2024 14:41:03	PA - ITAITUBA - BR-163	A sirene está ligada		Status	45	SIM	-4,3491	-55,7855
	06/08/2024 14:41:03	PA - ITAITUBA - BR-163	A sirene está ligada		Alerta de Software	45	NÃO	-4,3490	-55,7855
	06/08/2024 14:38:03	PA - ITAITUBA - BR-163	Ignição ligada		Status	47	SIM	-4,3662	-55,7847
	06/08/2024 14:38:03	PA - ITAITUBA - BR-163	A sirene está ligada		Status	47	SIM	-4,3662	-55,7847
	06/08/2024 14:36:03	PA - ITAITUBA - Próx. BR-163	Ignição ligada		Status	77	NÃO	-4,3907	-55,7890
	06/08/2024 14:36:03	PA - ITAITUBA - BR-163	Ignição ligada		Status	77	SIM	-4,3907	-55,7892
	06/08/2024 14:36:03	PA - ITAITUBA - Próx. BR-163	A sirene está ligada		Status	77	NÃO	-4,3907	-55,7890
	06/08/2024 14:36:03	PA - ITAITUBA - BR-163	A sirene está ligada		Status	77	SIM	-4,3907	-55,7892
	06/08/2024 14:36:03	PA - ITAITUBA - Próx. BR-163	A sirene está ligada		Alerta de Software	77	NÃO	-4,3907	-55,7890
	06/08/2024 14:33:03	PA - ITAITUBA - BR-163	Ignição ligada		Status	62	SIM	-4,4095	-55,7966
	06/08/2024 14:33:03	PA - ITAITUBA - BR-163	A sirene está ligada		Status	62	SIM	-4,4095	-55,7966
	06/08/2024 14:31:03	PA - ITAITUBA - BR-163	Ignição ligada		Status	60	NÃO	-4,4300	-55,8148
	06/08/2024 14:31:03	PA - ITAITUBA - BR-163	Ignição ligada		Status	60	SIM	-4,4301	-55,8150
	06/08/2024 14:31:03	PA - ITAITUBA - BR-163	A sirene está ligada		Status	60	NÃO	-4,4300	-55,8148
	06/08/2024 14:31:03	PA - ITAITUBA - BR-163	A sirene está ligada		Status	60	SIM	-4,4301	-55,8150
	06/08/2024 14:31:03	PA - ITAITUBA - BR-163	A sirene está ligada		Alerta de Software	60	NÃO	-4,4300	-55,8148
	06/08/2024 14:28:03	PA - ITAITUBA - BR-163	Ignição ligada		Status	68	SIM	-4,4396	-55,8308
	06/08/2024 14:28:03	PA - ITAITUBA - BR-163	A sirene está ligada		Status	68	SIM	-4,4396	-55,8308
	06/08/2024 14:26:03	PA - ITAITUBA - Próx. BR-163	Ignição ligada		Status	61	NÃO	-4,4642	-55,8492
	06/08/2024 14:26:03	PA - ITAITUBA - BR-163	Ignição ligada		Status	61	SIM	-4,4643	-55,8493
	06/08/2024 14:26:03	PA - ITAITUBA - Próx. BR-163	A sirene está ligada		Status	61	NÃO	-4,4642	-55,8492
	06/08/2024 14:26:03	PA - ITAITUBA - BR-163	A sirene está ligada		Status	61	SIM	-4,4643	-55,8493
	06/08/2024 14:26:03	PA - ITAITUBA - Próx. BR-163	A sirene está ligada		Alerta de Software	61	NÃO	-4,4642	-55,8492
	06/08/2024 14:23:03	PA - ITAITUBA - BR-163	Ignição ligada		Status	62	SIM	-4,4791	-55,8589
	06/08/2024 14:23:03	PA - ITAITUBA - BR-163	A sirene está ligada		Status	62	SIM	-4,4791	-55,8589
	06/08/2024 14:21:03	PA - ITAITUBA - Próx. BR-163	Ignição ligada		Status	67	NÃO	-4,5030	-55,8663
	06/08/2024 14:21:03	PA - ITAITUBA - BR-163	Ignição ligada		Status	67	SIM	-4,5031	-55,8664
	06/08/2024 14:21:03	PA - ITAITUBA - Próx. BR-163	A sirene está ligada		Status	67	NÃO	-4,5030	-55,8663
	06/08/2024 14:21:03	PA - ITAITUBA - BR-163	A sirene está ligada		Status	67	SIM	-4,5031	-55,8664
	06/08/2024 14:21:03	PA - ITAITUBA - Próx. BR-163	A sirene está ligada		Alerta de Software	67	NÃO	-4,5030	-55,8663
	06/08/2024 14:18:03	PA - ITAITUBA - BR-163	Ignição ligada		Status	58	SIM	-4,5187	-55,8701
	06/08/2024 14:18:03	PA - ITAITUBA - BR-163	A sirene está ligada		Status	58	SIM	-4,5187	-55,8701
	06/08/2024 14:16:03	PA - ITAITUBA - BR-163	Ignição ligada		Status	34	NÃO	-4,5303	-55,8883
	06/08/2024 14:16:03	PA - ITAITUBA - BR-163	Ignição ligada		Status	34	SIM	-4,5304	-55,8884
	06/08/2024 14:16:03	PA - ITAITUBA - BR-163	A sirene está ligada		Status	34	NÃO	-4,5303	-55,8883
	06/08/2024 14:16:03	PA - ITAITUBA - BR-163	A sirene está ligada		Status	34	SIM	-4,5304	-55,8884
	06/08/2024 14:16:03	PA - ITAITUBA - BR-163	A sirene está ligada		Alerta de Software	34	NÃO	-4,5303	-55,8883

RELATÓRIO ANALÍTICO POR VEÍCULO

Período: 31/07/2024 00:00:00 à 08/08/2024 00:00:00

Identificador: SSU4F69 EDIVAM DAF 2023

Placa: SSU4F69

Legenda:

Mensagens enviadas do Veículo (Veículo -> Central)

Mensagens enviadas do Veículo (Controle de Jornada Cliente)

Mensagens enviadas da Central (Central -> Veículo)



Sentido:	Data e Hora:	Localização:	Mensagem:	Modo Emergência	Tipo Mensagem:	Vel. (Km/h)	Log ?	Latitude	Longitude
	06/08/2024 14:13:03	PA - ITAITUBA - BR-163	Ignição ligada		Status	55	SIM	-4,5394	-55,9025
	06/08/2024 14:13:03	PA - ITAITUBA - BR-163	A sirene está ligada		Status	55	SIM	-4,5394	-55,9025
	06/08/2024 14:11:03	PA - ITAITUBA - BR-163	Ignição ligada		Status	76	NÃO	-4,5455	-55,9102
	06/08/2024 14:11:03	PA - ITAITUBA - BR-163	Ignição ligada		Status	76	SIM	-4,5455	-55,9102
	06/08/2024 14:11:03	PA - ITAITUBA - BR-163	A sirene está ligada		Status	76	NÃO	-4,5455	-55,9102
	06/08/2024 14:11:03	PA - ITAITUBA - BR-163	A sirene está ligada		Status	76	SIM	-4,5455	-55,9102
	06/08/2024 14:11:03	PA - ITAITUBA - BR-163	A sirene está ligada		Alerta de Software	76	NÃO	-4,5455	-55,9102
	06/08/2024 14:10:03	PA - ITAITUBA - Próx. BR-163	Ignição ligada		Status	52	SIM	-4,5566	-55,9202
	06/08/2024 14:10:03	PA - ITAITUBA - Próx. BR-163	A sirene está ligada		Status	52	SIM	-4,5566	-55,9202
	06/08/2024 14:08:03	PA - TRAIRÃO - BR-163	Ignição ligada		Status	40	SIM	-4,5727	-55,9271
	06/08/2024 14:08:03	PA - TRAIRÃO - BR-163	A sirene está ligada		Status	40	SIM	-4,5727	-55,9271
	06/08/2024 14:07:12	PA - TRAIRÃO - BR-163	Ignição ligada		Evento	0	SIM	-4,5745	-55,9274
	06/08/2024 14:07:12	PA - TRAIRÃO - BR-163	A sirene está ligada		Status	0	SIM	-4,5745	-55,9274
	06/08/2024 14:06:03	PA - TRAIRÃO - BR-163	A sirene está ligada		Status	0	NÃO	-4,5745	-55,9274
	06/08/2024 14:06:03	PA - TRAIRÃO - BR-163	A sirene está ligada		Alerta de Software	0	NÃO	-4,5745	-55,9274
	06/08/2024 14:06:03	PA - TRAIRÃO - BR-163	Parada do Veículo		Alerta de Software	0	NÃO	-4,5745	-55,9274
	06/08/2024 14:05:52	PA - TRAIRÃO - BR-163	Ignição desligada		Evento	0	NÃO	-4,5745	-55,9274
	06/08/2024 14:05:52	PA - TRAIRÃO - BR-163	A sirene está ligada		Status	0	NÃO	-4,5745	-55,9274
	06/08/2024 14:05:52	PA - TRAIRÃO - BR-163	A sirene está ligada		Alerta de Software	0	NÃO	-4,5745	-55,9274
	06/08/2024 14:05:52	PA - TRAIRÃO - BR-163	Parada do Veículo		Alerta de Software	0	NÃO	-4,5745	-55,9274
	06/08/2024 14:04:41	PA - TRAIRÃO - BR-163			Posição Normal	0	NÃO	-4,5745	-55,9274
	06/08/2024 14:04:41	PA - TRAIRÃO - BR-163	A sirene está ligada		Alerta de Software	0	NÃO	-4,5745	-55,9274
	06/08/2024 14:04:41	PA - TRAIRÃO - BR-163	Parada do Veículo		Alerta de Software	0	NÃO	-4,5745	-55,9274
	06/08/2024 14:04:03	PA - TRAIRÃO - BR-163	Ignição ligada		Status	0	NÃO	-4,5745	-55,9274
	06/08/2024 14:04:03	PA - TRAIRÃO - BR-163	A sirene está ligada		Status	0	NÃO	-4,5745	-55,9274
	06/08/2024 14:02:03	PA - TRAIRÃO - Próx. BR-163	Ignição ligada		Status	68	NÃO	-4,5970	-55,9363
	06/08/2024 14:02:03	PA - TRAIRÃO - BR-163	Ignição ligada		Status	68	NÃO	-4,5970	-55,9365
	06/08/2024 14:02:03	PA - TRAIRÃO - Próx. BR-163	A sirene está ligada		Status	68	NÃO	-4,5970	-55,9363
	06/08/2024 14:02:03	PA - TRAIRÃO - BR-163	A sirene está ligada		Status	68	NÃO	-4,5970	-55,9365
	06/08/2024 14:02:03	PA - TRAIRÃO - Próx. BR-163	A sirene está ligada		Alerta de Software	68	NÃO	-4,5970	-55,9363
	06/08/2024 13:59:03	PA - TRAIRÃO - BR-163	Ignição ligada		Status	61	SIM	-4,6149	-55,9460
	06/08/2024 13:59:03	PA - TRAIRÃO - BR-163	A sirene está ligada		Status	61	SIM	-4,6149	-55,9460
	06/08/2024 13:57:03	PA - TRAIRÃO - BR-163	Ignição ligada		Status	42	NÃO	-4,6267	-55,9539
	06/08/2024 13:57:03	PA - TRAIRÃO - BR-163	A sirene está ligada		Status	42	NÃO	-4,6267	-55,9539
	06/08/2024 13:57:03	PA - TRAIRÃO - BR-163	A sirene está ligada		Alerta de Software	42	NÃO	-4,6267	-55,9539
	06/08/2024 13:55:03	PA - TRAIRÃO - BR-163	Ignição ligada		Status	68	NÃO	-4,6457	-55,9521
	06/08/2024 13:55:03	PA - TRAIRÃO - BR-163	A sirene está ligada		Status	68	NÃO	-4,6457	-55,9521


RELATÓRIO ANALÍTICO POR VEÍCULO


Período: 31/07/2024 00:00:00 à 08/08/2024 00:00:00


Identificador: SSU4F69 EDIVAM DAF 2023

Placa: SSU4F69






































Legenda:

 Mensagens enviadas do Veículo (Veículo -> Central)

 Mensagens enviadas do Veículo (Controle de Jornada Cliente)




 Mensagens enviadas da Central (Central -> Veículo)








































Sentido:	Data e Hora:	Localização:	Mensagem:	Modo Emergência	Tipo Mensagem:	Vel. (Km/h)	Log ?	Latitude	Longitude
	06/08/2024 13:54:17	PA - TRAIRÃO - Próx. BR-163			Posição Normal	57	NÃO	-4,6524	-55,9554
	06/08/2024 13:54:17	PA - TRAIRÃO - Próx. BR-163	A sirene está ligada		Alerta de Software	57	NÃO	-4,6524	-55,9554
	06/08/2024 13:53:03	PA - TRAIRÃO - BR-163	Ignição ligada		Status	74	NÃO	-4,6628	-55,9611
	06/08/2024 13:53:03	PA - TRAIRÃO - BR-163	A sirene está ligada		Status	74	NÃO	-4,6628	-55,9611
	06/08/2024 13:51:03	PA - TRAIRÃO - BR-163	Ignição ligada		Status	78	SIM	-4,6778	-55,9734
	06/08/2024 13:51:03	PA - TRAIRÃO - BR-163	A sirene está ligada		Status	78	SIM	-4,6778	-55,9734
	06/08/2024 13:49:03	PA - TRAIRÃO - BR-163	Ignição ligada		Status	47	NÃO	-4,6917	-55,9840
	06/08/2024 13:49:03	PA - TRAIRÃO - BR-163	Ignição ligada		Status	47	SIM	-4,6918	-55,9841
	06/08/2024 13:49:03	PA - TRAIRÃO - BR-163	A sirene está ligada		Status	47	NÃO	-4,6917	-55,9840
	06/08/2024 13:49:03	PA - TRAIRÃO - BR-163	A sirene está ligada		Status	47	SIM	-4,6918	-55,9841
	06/08/2024 13:49:03	PA - TRAIRÃO - BR-163	A sirene está ligada		Alerta de Software	47	NÃO	-4,6917	-55,9840
	06/08/2024 13:47:03	PA - TRAIRÃO - BR-163	Ignição ligada		Status	18	SIM	-4,6986	-55,9939
	06/08/2024 13:47:03	PA - TRAIRÃO - BR-163	A sirene está ligada		Status	18	SIM	-4,6986	-55,9939
	06/08/2024 13:45:03	PA - TRAIRÃO - BR-163	Ignição ligada		Status	50	SIM	-4,7050	-55,9989
	06/08/2024 13:45:03	PA - TRAIRÃO - BR-163	A sirene está ligada		Status	50	SIM	-4,7050	-55,9989
	06/08/2024 13:43:19	PA - TRAIRÃO - BR-163	A sirene está ligada		Alerta de Software	33	NÃO	-4,7105	-56,0113
	06/08/2024 13:43:19	PA - TRAIRÃO - BR-163			Posição Normal	33	NÃO	-4,7105	-56,0113
	06/08/2024 13:43:03	PA - TRAIRÃO - BR-163	Ignição ligada		Status	47	SIM	-4,7115	-56,0121
	06/08/2024 13:43:03	PA - TRAIRÃO - BR-163	A sirene está ligada		Status	47	SIM	-4,7115	-56,0121
	06/08/2024 13:41:03	PA - TRAIRÃO - BR-163	Ignição ligada		Status	58	SIM	-4,7204	-56,0234
	06/08/2024 13:41:03	PA - TRAIRÃO - BR-163	A sirene está ligada		Status	58	SIM	-4,7204	-56,0234
	06/08/2024 13:39:03	PA - TRAIRÃO - Próx. BR-163	A sirene está ligada		Alerta de Software	32	NÃO	-4,7338	-56,0435
	06/08/2024 13:39:03	PA - TRAIRÃO - BR-163	Ignição ligada		Status	32	SIM	-4,7339	-56,0437
	06/08/2024 13:39:03	PA - TRAIRÃO - BR-163	A sirene está ligada		Status	32	SIM	-4,7339	-56,0437
	06/08/2024 13:39:03	PA - TRAIRÃO - Próx. BR-163	Ignição ligada		Status	32	NÃO	-4,7338	-56,0435
	06/08/2024 13:39:03	PA - TRAIRÃO - Próx. BR-163	A sirene está ligada		Status	32	NÃO	-4,7338	-56,0435
	06/08/2024 13:36:03	PA - TRAIRÃO - BR-163	Ignição ligada		Status	49	SIM	-4,7380	-56,0509
	06/08/2024 13:36:03	PA - TRAIRÃO - BR-163	A sirene está ligada		Status	49	SIM	-4,7380	-56,0509
	06/08/2024 13:34:03	PA - ITAITUBA - BR-163	A sirene está ligada		Alerta de Software	63	NÃO	-4,7475	-56,0678
	06/08/2024 13:34:03	PA - ITAITUBA - BR-163	Ignição ligada		Status	63	SIM	-4,7476	-56,0679
	06/08/2024 13:34:03	PA - ITAITUBA - BR-163	A sirene está ligada		Status	63	SIM	-4,7476	-56,0679
	06/08/2024 13:34:03	PA - ITAITUBA - BR-163	Ignição ligada		Status	63	NÃO	-4,7475	-56,0678
	06/08/2024 13:34:03	PA - ITAITUBA - BR-163	A sirene está ligada		Status	63	NÃO	-4,7475	-56,0678
	06/08/2024 13:31:03	PA - ITAITUBA - BR-163	Ignição ligada		Status	38	SIM	-4,7581	-56,0826
	06/08/2024 13:31:03	PA - ITAITUBA - BR-163	A sirene está ligada		Status	38	SIM	-4,7581	-56,0826
	06/08/2024 13:29:03	PA - ITAITUBA - BR-163	A sirene está ligada		Alerta de Software	63	NÃO	-4,7710	-56,1003
	06/08/2024 13:29:03	PA - ITAITUBA - BR-163	Ignição ligada		Status	63	SIM	-4,7710	-56,1004

RELATÓRIO ANALÍTICO POR VEÍCULO

Período: 31/07/2024 00:00:00 à 08/08/2024 00:00:00
Identificador: SSU4F69 EDIVAM DAF 2023
Placa: SSU4F69




- Legenda:**
-  Mensagens enviadas do Veículo (Veículo -> Central)
 -  Mensagens enviadas do Veículo (Controle de Jornada Cliente)
 -  Mensagens enviadas da Central (Central -> Veículo)








































Sentido:	Data e Hora:	Localização:	Mensagem:	Modo Emergência	Tipo Mensagem:	Vel. (Km/h)	Log ?	Latitude	Longitude
	06/08/2024 13:29:03	PA - ITAITUBA - BR-163	A sirene está ligada		Status	63	SIM	-4,7710	-56,1004
	06/08/2024 13:29:03	PA - ITAITUBA - BR-163	Ignição ligada		Status	63	NÃO	-4,7710	-56,1003
	06/08/2024 13:29:03	PA - ITAITUBA - BR-163	A sirene está ligada		Status	63	NÃO	-4,7710	-56,1003
	06/08/2024 13:26:03	PA - ITAITUBA - BR-163	Ignição ligada		Status	67	SIM	-4,7831	-56,1114
	06/08/2024 13:26:03	PA - ITAITUBA - BR-163	A sirene está ligada		Status	67	SIM	-4,7831	-56,1114
	06/08/2024 13:24:03	PA - ITAITUBA - BR-163	A sirene está ligada		Alerta de Software	72	NÃO	-4,8043	-56,1217
	06/08/2024 13:24:03	PA - ITAITUBA - BR-163	Ignição ligada		Status	72	SIM	-4,8045	-56,1218
	06/08/2024 13:24:03	PA - ITAITUBA - BR-163	A sirene está ligada		Status	72	SIM	-4,8045	-56,1218
	06/08/2024 13:24:03	PA - ITAITUBA - BR-163	Ignição ligada		Status	72	NÃO	-4,8043	-56,1217
	06/08/2024 13:24:03	PA - ITAITUBA - BR-163	A sirene está ligada		Status	72	NÃO	-4,8043	-56,1217
	06/08/2024 13:21:11	PA - ITAITUBA - BR-163	Ignição ligada		Status	57	SIM	-4,8197	-56,1234
	06/08/2024 13:21:11	PA - ITAITUBA - BR-163	A sirene está ligada		Status	57	SIM	-4,8197	-56,1234
	06/08/2024 13:21:03	PA - ITAITUBA - BR-163	Ignição ligada		Status	50	SIM	-4,8208	-56,1237
	06/08/2024 13:21:03	PA - ITAITUBA - BR-163	A sirene está ligada		Status	50	SIM	-4,8208	-56,1237
	06/08/2024 13:19:03	PA - TRAIRÃO - BR-163	A sirene está ligada		Alerta de Software	36	NÃO	-4,8415	-56,1420
	06/08/2024 13:19:03	PA - TRAIRÃO - BR-163	Ignição ligada		Status	36	SIM	-4,8416	-56,1420
	06/08/2024 13:19:03	PA - TRAIRÃO - BR-163	A sirene está ligada		Status	36	SIM	-4,8416	-56,1420
	06/08/2024 13:19:03	PA - TRAIRÃO - BR-163	Ignição ligada		Status	36	NÃO	-4,8415	-56,1420
	06/08/2024 13:19:03	PA - TRAIRÃO - BR-163	A sirene está ligada		Status	36	NÃO	-4,8415	-56,1420
	06/08/2024 13:16:03	PA - TRAIRÃO - BR-163	Ignição ligada		Status	27	SIM	-4,8459	-56,1541
	06/08/2024 13:16:03	PA - TRAIRÃO - BR-163	A sirene está ligada		Status	27	SIM	-4,8459	-56,1541
	06/08/2024 13:14:03	PA - TRAIRÃO - próx. BR-163	A sirene está ligada		Alerta de Software	81	NÃO	-4,8613	-56,1670
	06/08/2024 13:14:03	PA - TRAIRÃO - BR-163	Ignição ligada		Status	81	SIM	-4,8614	-56,1670
	06/08/2024 13:14:03	PA - TRAIRÃO - BR-163	A sirene está ligada		Status	81	SIM	-4,8614	-56,1670
	06/08/2024 13:14:03	PA - TRAIRÃO - próx. BR-163	Ignição ligada		Status	81	NÃO	-4,8613	-56,1670
	06/08/2024 13:14:03	PA - TRAIRÃO - próx. BR-163	A sirene está ligada		Status	81	NÃO	-4,8613	-56,1670
	06/08/2024 13:11:03	PA - TRAIRÃO - BR-163	Ignição ligada		Status	55	SIM	-4,8792	-56,1702
	06/08/2024 13:11:03	PA - TRAIRÃO - BR-163	A sirene está ligada		Status	55	SIM	-4,8792	-56,1702
	06/08/2024 13:09:03	PA - TRAIRÃO - BR-163	A sirene está ligada		Alerta de Software	46	NÃO	-4,9000	-56,1845
	06/08/2024 13:09:03	PA - TRAIRÃO - BR-163	Ignição ligada		Status	46	SIM	-4,9000	-56,1847
	06/08/2024 13:09:03	PA - TRAIRÃO - BR-163	A sirene está ligada		Status	46	SIM	-4,9000	-56,1847
	06/08/2024 13:09:03	PA - TRAIRÃO - BR-163	Ignição ligada		Status	46	NÃO	-4,9000	-56,1845
	06/08/2024 13:09:03	PA - TRAIRÃO - BR-163	A sirene está ligada		Status	46	NÃO	-4,9000	-56,1845
	06/08/2024 13:06:03	PA - TRAIRÃO - BR-163	Ignição ligada		Status	71	SIM	-4,9166	-56,1923
	06/08/2024 13:06:03	PA - TRAIRÃO - BR-163	A sirene está ligada		Status	71	SIM	-4,9166	-56,1923
	06/08/2024 13:04:03	PA - TRAIRÃO - BR-163	Ignição ligada		Status	81	SIM	-4,9472	-56,2024
	06/08/2024 13:04:03	PA - TRAIRÃO - BR-163	A sirene está ligada		Status	81	SIM	-4,9472	-56,2024

RELATÓRIO ANALÍTICO POR VEÍCULO

Período: 31/07/2024 00:00:00 à 08/08/2024 00:00:00
Identificador: SSU4F69 EDIVAM DAF 2023
Placa: SSU4F69




- Legenda:**
-  Mensagens enviadas do Veículo (Veículo -> Central)
 -  Mensagens enviadas do Veículo (Controle de Jornada Cliente)
 -  Mensagens enviadas da Central (Central -> Veículo)








































Sentido:	Data e Hora:	Localização:	Mensagem:	Modo Emergência	Tipo Mensagem:	Vel. (Km/h)	Log ?	Latitude	Longitude
	06/08/2024 13:04:03	PA - TRAIRÃO - Próx. BR-163	Ignição ligada		Status	81	NÃO	-4,9472	-56,2023
	06/08/2024 13:04:03	PA - TRAIRÃO - Próx. BR-163	A sirene está ligada		Status	81	NÃO	-4,9472	-56,2023
	06/08/2024 13:04:03	PA - TRAIRÃO - Próx. BR-163	A sirene está ligada		Alerta de Software	81	NÃO	-4,9472	-56,2023
	06/08/2024 13:01:03	PA - TRAIRÃO - BR-163	Ignição ligada		Status	62	SIM	-4,9677	-56,2072
	06/08/2024 13:01:03	PA - TRAIRÃO - BR-163	A sirene está ligada		Status	62	SIM	-4,9677	-56,2072
	06/08/2024 12:59:03	PA - TRAIRÃO - BR-163	Ignição ligada		Status	55	SIM	-4,9915	-56,2004
	06/08/2024 12:59:03	PA - TRAIRÃO - BR-163	A sirene está ligada		Status	55	SIM	-4,9915	-56,2004
	06/08/2024 12:59:03	PA - TRAIRÃO - Próx. BR-163	Ignição ligada		Status	55	NÃO	-4,9913	-56,2003
	06/08/2024 12:59:03	PA - TRAIRÃO - Próx. BR-163	A sirene está ligada		Status	55	NÃO	-4,9913	-56,2003
	06/08/2024 12:59:03	PA - TRAIRÃO - Próx. BR-163	A sirene está ligada		Alerta de Software	55	NÃO	-4,9913	-56,2003
	06/08/2024 12:56:03	PA - TRAIRÃO - BR-163	Ignição ligada		Status	27	SIM	-4,9984	-56,1850
	06/08/2024 12:56:03	PA - TRAIRÃO - BR-163	A sirene está ligada		Status	27	SIM	-4,9984	-56,1850
	06/08/2024 12:54:03	PA - TRAIRÃO - BR-163	Ignição ligada		Status	55	SIM	-5,0056	-56,1782
	06/08/2024 12:54:03	PA - TRAIRÃO - BR-163	A sirene está ligada		Status	55	SIM	-5,0056	-56,1782
	06/08/2024 12:54:03	PA - TRAIRÃO - BR-163	Ignição ligada		Status	55	NÃO	-5,0055	-56,1782
	06/08/2024 12:54:03	PA - TRAIRÃO - BR-163	A sirene está ligada		Status	55	NÃO	-5,0055	-56,1782
	06/08/2024 12:54:03	PA - TRAIRÃO - BR-163	A sirene está ligada		Alerta de Software	55	NÃO	-5,0055	-56,1782
	06/08/2024 12:51:03	PA - TRAIRÃO - BR-163	Ignição ligada		Status	33	SIM	-5,0148	-56,1867
	06/08/2024 12:51:03	PA - TRAIRÃO - BR-163	A sirene está ligada		Status	33	SIM	-5,0148	-56,1867
	06/08/2024 12:49:03	PA - TRAIRÃO - BR-163	Ignição ligada		Status	38	SIM	-5,0265	-56,1875
	06/08/2024 12:49:03	PA - TRAIRÃO - BR-163	A sirene está ligada		Status	38	SIM	-5,0265	-56,1875
	06/08/2024 12:49:03	PA - TRAIRÃO - BR-163	Ignição ligada		Status	38	NÃO	-5,0263	-56,1875
	06/08/2024 12:49:03	PA - TRAIRÃO - BR-163	A sirene está ligada		Status	38	NÃO	-5,0263	-56,1875
	06/08/2024 12:49:03	PA - TRAIRÃO - BR-163	A sirene está ligada		Alerta de Software	38	NÃO	-5,0263	-56,1875
	06/08/2024 12:46:03	PA - TRAIRÃO - BR-163	Ignição ligada		Status	55	SIM	-5,0402	-56,1845
	06/08/2024 12:46:03	PA - TRAIRÃO - BR-163	A sirene está ligada		Status	55	SIM	-5,0402	-56,1845
	06/08/2024 12:44:03	PA - TRAIRÃO - BR-163	Ignição ligada		Status	76	SIM	-5,0606	-56,1646
	06/08/2024 12:44:03	PA - TRAIRÃO - BR-163	A sirene está ligada		Status	76	SIM	-5,0606	-56,1646
	06/08/2024 12:44:03	PA - TRAIRÃO - Próx. BR-163	Ignição ligada		Status	76	NÃO	-5,0605	-56,1645
	06/08/2024 12:44:03	PA - TRAIRÃO - Próx. BR-163	A sirene está ligada		Status	76	NÃO	-5,0605	-56,1645
	06/08/2024 12:44:03	PA - TRAIRÃO - Próx. BR-163	A sirene está ligada		Alerta de Software	76	NÃO	-5,0605	-56,1645
	06/08/2024 12:41:03	PA - TRAIRÃO - BR-163	Ignição ligada		Status	62	SIM	-5,0748	-56,1530
	06/08/2024 12:41:03	PA - TRAIRÃO - BR-163	A sirene está ligada		Status	62	SIM	-5,0748	-56,1530
	06/08/2024 12:39:03	PA - TRAIRÃO - BR-163	Ignição ligada		Status	77	SIM	-5,0984	-56,1363
	06/08/2024 12:39:03	PA - TRAIRÃO - BR-163	A sirene está ligada		Status	77	SIM	-5,0984	-56,1363
	06/08/2024 12:39:03	PA - TRAIRÃO - Próx. BR-163	Ignição ligada		Status	77	NÃO	-5,0983	-56,1362
	06/08/2024 12:39:03	PA - TRAIRÃO - Próx. BR-163	A sirene está ligada		Status	77	NÃO	-5,0983	-56,1362

RELATÓRIO ANALÍTICO POR VEÍCULO

Período: 31/07/2024 00:00:00 à 08/08/2024 00:00:00
Identificador: SSU4F69 EDIVAM DAF 2023
Placa: SSU4F69




- Legenda:**
-  Mensagens enviadas do Veículo (Veículo -> Central)
 -  Mensagens enviadas do Veículo (Controle de Jornada Cliente)
 -  Mensagens enviadas da Central (Central -> Veículo)





































Sentido:	Data e Hora:	Localização:	Mensagem:	Modo Emergência	Tipo Mensagem:	Vel. (Km/h)	Log ?	Latitude	Longitude
	06/08/2024 12:39:03	PA - TRAIRÃO - Próx. BR-163	A sirene está ligada		Alerta de Software	77	NÃO	-5,0983	-56,1362
	06/08/2024 12:36:03	PA - TRAIRÃO - BR-163	Ignição ligada		Status	74	SIM	-5,1099	-56,1191
	06/08/2024 12:36:03	PA - TRAIRÃO - BR-163	A sirene está ligada		Status	74	SIM	-5,1099	-56,1191
	06/08/2024 12:34:03	PA - TRAIRÃO - BR-163	Ignição ligada		Status	58	SIM	-5,1318	-56,1039
	06/08/2024 12:34:03	PA - TRAIRÃO - BR-163	A sirene está ligada		Status	58	SIM	-5,1318	-56,1039
	06/08/2024 12:34:03	PA - TRAIRÃO - BR-163	Ignição ligada		Status	58	NÃO	-5,1318	-56,1038
	06/08/2024 12:34:03	PA - TRAIRÃO - BR-163	A sirene está ligada		Status	58	NÃO	-5,1318	-56,1038
	06/08/2024 12:34:03	PA - TRAIRÃO - BR-163	A sirene está ligada		Alerta de Software	58	NÃO	-5,1318	-56,1038
	06/08/2024 12:31:03	PA - TRAIRÃO - BR-163	Ignição ligada		Status	80	SIM	-5,1487	-56,0925
	06/08/2024 12:31:03	PA - TRAIRÃO - BR-163	A sirene está ligada		Status	80	SIM	-5,1487	-56,0925
	06/08/2024 12:29:03	PA - TRAIRÃO - BR-163	Ignição ligada		Status	75	SIM	-5,1722	-56,0686
	06/08/2024 12:29:03	PA - TRAIRÃO - BR-163	A sirene está ligada		Status	75	SIM	-5,1722	-56,0686
	06/08/2024 12:29:03	PA - TRAIRÃO - Próx. BR-163	Ignição ligada		Status	75	NÃO	-5,1720	-56,0685
	06/08/2024 12:29:03	PA - TRAIRÃO - Próx. BR-163	A sirene está ligada		Status	75	NÃO	-5,1720	-56,0685
	06/08/2024 12:29:03	PA - TRAIRÃO - Próx. BR-163	A sirene está ligada		Alerta de Software	75	NÃO	-5,1720	-56,0685
	06/08/2024 12:26:03	PA - TRAIRÃO - BR-163	Ignição ligada		Status	70	SIM	-5,1872	-56,0527
	06/08/2024 12:26:03	PA - TRAIRÃO - BR-163	A sirene está ligada		Status	70	SIM	-5,1872	-56,0527
	06/08/2024 12:24:03	PA - TRAIRÃO - BR-163	Ignição ligada		Status	74	SIM	-5,2102	-56,0447
	06/08/2024 12:24:03	PA - TRAIRÃO - BR-163	A sirene está ligada		Status	74	SIM	-5,2102	-56,0447
	06/08/2024 12:24:03	PA - TRAIRÃO - Próx. BR-163	Ignição ligada		Status	74	NÃO	-5,2100	-56,0447
	06/08/2024 12:24:03	PA - TRAIRÃO - Próx. BR-163	A sirene está ligada		Status	74	NÃO	-5,2100	-56,0447
	06/08/2024 12:24:03	PA - TRAIRÃO - Próx. BR-163	A sirene está ligada		Alerta de Software	74	NÃO	-5,2100	-56,0447
	06/08/2024 12:21:03	PA - TRAIRÃO - BR-163	Ignição ligada		Status	57	SIM	-5,2211	-56,0565
	06/08/2024 12:21:03	PA - TRAIRÃO - BR-163	A sirene está ligada		Status	57	SIM	-5,2211	-56,0565
	06/08/2024 12:19:03	PA - TRAIRÃO - BR-163	Ignição ligada		Status	70	SIM	-5,2495	-56,0519
	06/08/2024 12:19:03	PA - TRAIRÃO - BR-163	A sirene está ligada		Status	70	SIM	-5,2495	-56,0519
	06/08/2024 12:19:03	PA - TRAIRÃO - Próx. BR-163	Ignição ligada		Status	70	NÃO	-5,2493	-56,0518
	06/08/2024 12:19:03	PA - TRAIRÃO - Próx. BR-163	A sirene está ligada		Status	70	NÃO	-5,2493	-56,0518
	06/08/2024 12:19:03	PA - TRAIRÃO - Próx. BR-163	A sirene está ligada		Alerta de Software	70	NÃO	-5,2493	-56,0518
	06/08/2024 12:16:03	PA - TRAIRÃO - BR-163	Ignição ligada		Status	78	SIM	-5,2651	-56,0380
	06/08/2024 12:16:03	PA - TRAIRÃO - BR-163	A sirene está ligada		Status	78	SIM	-5,2651	-56,0380
	06/08/2024 12:14:03	PA - TRAIRÃO - BR-163	Ignição ligada		Status	72	SIM	-5,2873	-56,0185
	06/08/2024 12:14:03	PA - TRAIRÃO - BR-163	A sirene está ligada		Status	72	SIM	-5,2873	-56,0185
	06/08/2024 12:14:03	PA - TRAIRÃO - BR-163	Ignição ligada		Status	72	NÃO	-5,2872	-56,0185
	06/08/2024 12:14:03	PA - TRAIRÃO - BR-163	A sirene está ligada		Status	72	NÃO	-5,2872	-56,0185
	06/08/2024 12:14:03	PA - TRAIRÃO - BR-163	A sirene está ligada		Alerta de Software	72	NÃO	-5,2872	-56,0185
	06/08/2024 12:11:03	PA - TRAIRÃO - Próx. BR-163	Ignição ligada		Status	68	SIM	-5,2894	-55,9990

RELATÓRIO ANALÍTICO POR VEÍCULO

Período: 31/07/2024 00:00:00 à 08/08/2024 00:00:00
Identificador: SSU4F69 EDIVAM DAF 2023
Placa: SSU4F69

- Legenda:**
-  Mensagens enviadas do Veículo (Veículo -> Central)
 -  Mensagens enviadas do Veículo (Controle de Jornada Cliente)
 -  Mensagens enviadas da Central (Central -> Veículo)



Sentido:	Data e Hora:	Localização:	Mensagem:	Modo Emergência	Tipo Mensagem:	Vel. (Km/h)	Log ?	Latitude	Longitude
	06/08/2024 12:11:03	PA - TRAIRÃO - Próx. BR-163	A sirene está ligada		Status	68	SIM	-5,2894	-55,9990
	06/08/2024 12:09:03	PA - TRAIRÃO - BR-163	Ignição ligada		Status	63	SIM	-5,3030	-55,9704
	06/08/2024 12:09:03	PA - TRAIRÃO - BR-163	A sirene está ligada		Status	63	SIM	-5,3030	-55,9704
	06/08/2024 12:09:03	PA - TRAIRÃO - Próx. BR-163	Ignição ligada		Status	63	NÃO	-5,3030	-55,9703
	06/08/2024 12:09:03	PA - TRAIRÃO - Próx. BR-163	A sirene está ligada		Status	63	NÃO	-5,3030	-55,9703
	06/08/2024 12:09:03	PA - TRAIRÃO - Próx. BR-163	A sirene está ligada		Alerta de Software	63	NÃO	-5,3030	-55,9703
	06/08/2024 12:06:03	PA - TRAIRÃO - BR-163	Ignição ligada		Status	59	SIM	-5,3145	-55,9554
	06/08/2024 12:06:03	PA - TRAIRÃO - BR-163	A sirene está ligada		Status	59	SIM	-5,3145	-55,9554
	06/08/2024 12:04:03	PA - TRAIRÃO - Próx. BR-163	Ignição ligada		Status	0	SIM	-5,3151	-55,9497
	06/08/2024 12:04:03	PA - TRAIRÃO - Próx. BR-163	A sirene está ligada		Status	0	SIM	-5,3151	-55,9497
	06/08/2024 12:04:03	PA - TRAIRÃO - Próx. BR-163	Ignição ligada		Status	0	NÃO	-5,3150	-55,9497
	06/08/2024 12:04:03	PA - TRAIRÃO - Próx. BR-163	A sirene está ligada		Status	0	NÃO	-5,3150	-55,9497
	06/08/2024 12:04:03	PA - TRAIRÃO - Próx. BR-163	A sirene está ligada		Alerta de Software	0	NÃO	-5,3150	-55,9497
	06/08/2024 12:04:03	PA - TRAIRÃO - Próx. BR-163	Parada do Veículo		Alerta de Software	0	NÃO	-5,3150	-55,9497
	06/08/2024 12:03:46	MENSAGEM ENVIADA PELA CENTRAL Enviada por: integração	Habilitar sensor de violação de painel		Comando		-		
	06/08/2024 12:03:46	MENSAGEM ENVIADA PELA CENTRAL Enviada por: integração	Habilitar sensor de porta do carona		Comando		-		
	06/08/2024 12:03:46	MENSAGEM ENVIADA PELA CENTRAL Enviada por: integração	Habilitar sensor de desengate		Comando		-		
	06/08/2024 12:03:45	MENSAGEM ENVIADA PELA CENTRAL Enviada por: integração	Habilitar sensor de porta do motorista		Comando		-		
	06/08/2024 12:03:44	MENSAGEM ENVIADA PELA CENTRAL Enviada por: integração	Desabilitar Botão de Abertura de Trava de Baú		Comando		-		
	06/08/2024 12:02:16	PA - TRAIRÃO - Próx. BR-163	A sirene está ligada		Alerta de Software		NÃO	-5,3150	-55,9497
	06/08/2024 12:02:16	PA - TRAIRÃO - Próx. BR-163	11 REINICIO DE VIAGEM 11 REINICIO DE VIAGEM ID MOTORISTA:		Macro		NÃO	-5,3150	-55,9497
	06/08/2024 12:01:32	PA - TRAIRÃO - Próx. BR-163	Ignição ligada		Evento	0	SIM	-5,3151	-55,9497
	06/08/2024 12:01:32	PA - TRAIRÃO - Próx. BR-163	A sirene está ligada		Status	0	SIM	-5,3151	-55,9497
	06/08/2024 12:01:03	PA - TRAIRÃO - Próx. BR-163	A sirene está ligada		Status	0	SIM	-5,3151	-55,9497
	06/08/2024 11:58:38	PA - TRAIRÃO - Próx. BR-163	A sirene está ligada		Status	0	SIM	-5,3152	-55,9497
	06/08/2024 11:56:38	PA - TRAIRÃO - Próx. BR-163	A sirene está ligada		Status	0	SIM	-5,3152	-55,9497
	06/08/2024 11:54:38	PA - TRAIRÃO - Próx. BR-163	A sirene está ligada		Status	0	SIM	-5,3152	-55,9497
	06/08/2024 11:52:38	PA - TRAIRÃO - Próx. BR-163	A sirene está ligada		Status	0	SIM	-5,3152	-55,9497
	06/08/2024 11:50:38	PA - TRAIRÃO - Próx. BR-163	A sirene está ligada		Status	0	SIM	-5,3152	-55,9497
	06/08/2024 11:48:48	PA - TRAIRÃO - Próx. BR-163	Ignição desligada		Evento	0	SIM	-5,3152	-55,9497
	06/08/2024 11:48:48	PA - TRAIRÃO - Próx. BR-163	A sirene está ligada		Status	0	SIM	-5,3152	-55,9497
	06/08/2024 11:48:38	PA - TRAIRÃO - Próx. BR-163	Ignição ligada		Status	0	SIM	-5,3152	-55,9497
	06/08/2024 11:48:38	PA - TRAIRÃO - Próx. BR-163	A sirene está ligada		Status	0	SIM	-5,3152	-55,9497
	06/08/2024 11:48:11	PA - TRAIRÃO - Próx. BR-163	A sirene está ligada		Alerta de Software		NÃO	-5,3150	-55,9497

RELATÓRIO ANALÍTICO POR VEÍCULO

Período: 31/07/2024 00:00:00 à 08/08/2024 00:00:00

Identificador: SSU4F69 EDIVAM DAF 2023

Placa: SSU4F69

Legenda:

Mensagens enviadas do Veículo (Veículo -> Central)

Mensagens enviadas do Veículo (Controle de Jornada Cliente)

Mensagens enviadas da Central (Central -> Veículo)



Sentido:	Data e Hora:	Localização:	Mensagem:	Modo Emergência	Tipo Mensagem:	Vel. (Km/h)	Log ?	Latitude	Longitude
	06/08/2024 11:48:11	PA - TRAIRÃO - Próx. BR-163	06 PARADA EM POSTO FISCAL 06 PARADA EM POSTO FISCAL: LOCAL: KM: PREVISAO DE REINICIO DATA: HORA:		Macro		NÃO	-5,3150	-55,9497
	06/08/2024 11:46:38	PA - TRAIRÃO - BR-163	Ignição ligada		Status	12	SIM	-5,3155	-55,9484
	06/08/2024 11:46:38	PA - TRAIRÃO - BR-163	A sirene está ligada		Status	12	SIM	-5,3155	-55,9484
	06/08/2024 11:44:38	PA - TRAIRÃO - BR-163	Ignição ligada		Status	71	SIM	-5,3274	-55,9324
	06/08/2024 11:44:38	PA - TRAIRÃO - BR-163	A sirene está ligada		Status	71	SIM	-5,3274	-55,9324
	06/08/2024 11:44:38	PA - TRAIRÃO - Próx. BR-163	Ignição ligada		Status	71	NÃO	-5,3273	-55,9323
	06/08/2024 11:44:38	PA - TRAIRÃO - Próx. BR-163	A sirene está ligada		Status	71	NÃO	-5,3273	-55,9323
	06/08/2024 11:44:38	PA - TRAIRÃO - Próx. BR-163	A sirene está ligada		Alerta de Software	71	NÃO	-5,3273	-55,9323
	06/08/2024 11:41:38	PA - TRAIRÃO - BR-163	Ignição ligada		Status	73	SIM	-5,3403	-55,9147
	06/08/2024 11:41:38	PA - TRAIRÃO - BR-163	A sirene está ligada		Status	73	SIM	-5,3403	-55,9147
	06/08/2024 11:39:38	PA - TRAIRÃO - BR-163	Ignição ligada		Status	62	SIM	-5,3623	-55,8972
	06/08/2024 11:39:38	PA - TRAIRÃO - BR-163	A sirene está ligada		Status	62	SIM	-5,3623	-55,8972
	06/08/2024 11:39:38	PA - TRAIRÃO - BR-163	Ignição ligada		Status	62	NÃO	-5,3622	-55,8972
	06/08/2024 11:39:38	PA - TRAIRÃO - BR-163	A sirene está ligada		Status	62	NÃO	-5,3622	-55,8972
	06/08/2024 11:39:38	PA - TRAIRÃO - BR-163	A sirene está ligada		Alerta de Software	62	NÃO	-5,3622	-55,8972
	06/08/2024 11:36:38	PA - TRAIRÃO - Próx. BR-163	Ignição ligada		Status	45	SIM	-5,3785	-55,8879
	06/08/2024 11:36:38	PA - TRAIRÃO - Próx. BR-163	A sirene está ligada		Status	45	SIM	-5,3785	-55,8879
	06/08/2024 11:34:38	PA - ITAITUBA - BR-163	Ignição ligada		Status	60	SIM	-5,4046	-55,8857
	06/08/2024 11:34:38	PA - ITAITUBA - BR-163	A sirene está ligada		Status	60	SIM	-5,4046	-55,8857
	06/08/2024 11:34:38	PA - ITAITUBA - BR-163	Ignição ligada		Status	60	NÃO	-5,4045	-55,8857
	06/08/2024 11:34:38	PA - ITAITUBA - BR-163	A sirene está ligada		Status	60	NÃO	-5,4045	-55,8857
	06/08/2024 11:34:38	PA - ITAITUBA - BR-163	A sirene está ligada		Alerta de Software	60	NÃO	-5,4045	-55,8857
	06/08/2024 11:31:38	PA - ITAITUBA - BR-163	Ignição ligada		Status	78	SIM	-5,4251	-55,8836
	06/08/2024 11:31:38	PA - ITAITUBA - BR-163	A sirene está ligada		Status	78	SIM	-5,4251	-55,8836
	06/08/2024 11:29:38	PA - ITAITUBA - BR-163	Ignição ligada		Status	68	SIM	-5,4536	-55,8737
	06/08/2024 11:29:38	PA - ITAITUBA - BR-163	A sirene está ligada		Status	68	SIM	-5,4536	-55,8737
	06/08/2024 11:29:38	PA - ITAITUBA - Próx. BR-163	Ignição ligada		Status	68	NÃO	-5,4535	-55,8735
	06/08/2024 11:29:38	PA - ITAITUBA - Próx. BR-163	A sirene está ligada		Status	68	NÃO	-5,4535	-55,8735
	06/08/2024 11:29:38	PA - ITAITUBA - Próx. BR-163	A sirene está ligada		Alerta de Software	68	NÃO	-5,4535	-55,8735
	06/08/2024 11:26:38	PA - ITAITUBA - BR-163	Ignição ligada		Status	57	SIM	-5,4702	-55,8613
	06/08/2024 11:26:38	PA - ITAITUBA - BR-163	A sirene está ligada		Status	57	SIM	-5,4702	-55,8613
	06/08/2024 11:24:38	PA - ITAITUBA - BR-163	Ignição ligada		Status	60	SIM	-5,4873	-55,8404
	06/08/2024 11:24:38	PA - ITAITUBA - BR-163	A sirene está ligada		Status	60	SIM	-5,4873	-55,8404
	06/08/2024 11:24:38	PA - ITAITUBA - Próx. BR-163	Ignição ligada		Status	60	NÃO	-5,4872	-55,8403


RELATÓRIO ANALÍTICO POR VEÍCULO


Período: 31/07/2024 00:00:00 à 08/08/2024 00:00:00


Identificador: SSU4F69 EDIVAM DAF 2023

Placa: SSU4F69






































Legenda:

 Mensagens enviadas do Veículo (Veículo -> Central)

 Mensagens enviadas do Veículo (Controle de Jornada Cliente)




 Mensagens enviadas da Central (Central -> Veículo)








































Sentido:	Data e Hora:	Localização:	Mensagem:	Modo Emergência	Tipo Mensagem:	Vel. (Km/h)	Log ?	Latitude	Longitude
	06/08/2024 11:24:38	PA - ITAITUBA - Próx. BR-163	A sirene está ligada		Status	60	NÃO	-5,4872	-55,8403
	06/08/2024 11:24:38	PA - ITAITUBA - Próx. BR-163	A sirene está ligada		Alerta de Software	60	NÃO	-5,4872	-55,8403
	06/08/2024 11:21:38	PA - ITAITUBA - BR-163	Ignição ligada		Status	60	SIM	-5,5012	-55,8308
	06/08/2024 11:21:38	PA - ITAITUBA - BR-163	A sirene está ligada		Status	60	SIM	-5,5012	-55,8308
	06/08/2024 11:19:38	PA - ITAITUBA - BR-163	Ignição ligada		Status	44	SIM	-5,5283	-55,8332
	06/08/2024 11:19:38	PA - ITAITUBA - BR-163	A sirene está ligada		Status	44	SIM	-5,5283	-55,8332
	06/08/2024 11:19:38	PA - ITAITUBA - BR-163	Ignição ligada		Status	44	NÃO	-5,5282	-55,8332
	06/08/2024 11:19:38	PA - ITAITUBA - BR-163	A sirene está ligada		Status	44	NÃO	-5,5282	-55,8332
	06/08/2024 11:19:38	PA - ITAITUBA - BR-163	A sirene está ligada		Alerta de Software	44	NÃO	-5,5282	-55,8332
	06/08/2024 11:16:38	PA - ITAITUBA - BR-163	Ignição ligada		Status	68	SIM	-5,5441	-55,8257
	06/08/2024 11:16:38	PA - ITAITUBA - BR-163	A sirene está ligada		Status	68	SIM	-5,5441	-55,8257
	06/08/2024 11:14:38	PA - ITAITUBA - BR-163	Ignição ligada		Status	69	SIM	-5,5743	-55,8186
	06/08/2024 11:14:38	PA - ITAITUBA - BR-163	A sirene está ligada		Status	69	SIM	-5,5743	-55,8186
	06/08/2024 11:14:38	PA - ITAITUBA - Próx. BR-163	Ignição ligada		Status	69	NÃO	-5,5742	-55,8185
	06/08/2024 11:14:38	PA - ITAITUBA - Próx. BR-163	A sirene está ligada		Status	69	NÃO	-5,5742	-55,8185
	06/08/2024 11:14:38	PA - ITAITUBA - Próx. BR-163	A sirene está ligada		Alerta de Software	69	NÃO	-5,5742	-55,8185
	06/08/2024 11:13:49	PA - ITAITUBA - BR-163	Possível uso de telefone celular ou objeto portátil		Evento	64	SIM	-5,5727	-55,8189
	06/08/2024 11:11:38	PA - ITAITUBA - BR-163	Ignição ligada		Status	76	SIM	-5,5935	-55,8138
	06/08/2024 11:11:38	PA - ITAITUBA - BR-163	A sirene está ligada		Status	76	SIM	-5,5935	-55,8138
	06/08/2024 11:09:38	PA - ITAITUBA - BR-163	Ignição ligada		Status	70	SIM	-5,6168	-55,7986
	06/08/2024 11:09:38	PA - ITAITUBA - BR-163	A sirene está ligada		Status	70	SIM	-5,6168	-55,7986
	06/08/2024 11:09:38	PA - ITAITUBA - Próx. BR-163	Ignição ligada		Status	70	NÃO	-5,6167	-55,7985
	06/08/2024 11:09:38	PA - ITAITUBA - Próx. BR-163	A sirene está ligada		Status	70	NÃO	-5,6167	-55,7985
	06/08/2024 11:09:38	PA - ITAITUBA - Próx. BR-163	A sirene está ligada		Alerta de Software	70	NÃO	-5,6167	-55,7985
	06/08/2024 11:06:38	PA - ITAITUBA - BR-163	Ignição ligada		Status	71	SIM	-5,6375	-55,7941
	06/08/2024 11:06:38	PA - ITAITUBA - BR-163	A sirene está ligada		Status	71	SIM	-5,6375	-55,7941
	06/08/2024 11:04:38	PA - ITAITUBA - BR-163	Ignição ligada		Status	76	SIM	-5,6645	-55,7776
	06/08/2024 11:04:38	PA - ITAITUBA - BR-163	A sirene está ligada		Status	76	SIM	-5,6645	-55,7776
	06/08/2024 11:04:38	PA - ITAITUBA - Próx. BR-163	A sirene está ligada		Status	76	NÃO	-5,6645	-55,7775
	06/08/2024 11:04:38	PA - ITAITUBA - Próx. BR-163	Ignição ligada		Status	76	NÃO	-5,6645	-55,7775
	06/08/2024 11:04:38	PA - ITAITUBA - Próx. BR-163	A sirene está ligada		Alerta de Software	76	NÃO	-5,6645	-55,7775
	06/08/2024 11:01:38	PA - ITAITUBA - BR-163	Ignição ligada		Status	45	SIM	-5,6728	-55,7630
	06/08/2024 11:01:38	PA - ITAITUBA - BR-163	A sirene está ligada		Status	45	SIM	-5,6728	-55,7630
	06/08/2024 10:59:38	PA - ITAITUBA - BR-163	Ignição ligada		Status	61	SIM	-5,6979	-55,7510
	06/08/2024 10:59:38	PA - ITAITUBA - BR-163	A sirene está ligada		Status	61	SIM	-5,6979	-55,7510
	06/08/2024 10:59:38	PA - ITAITUBA - BR-163	A sirene está ligada		Status	61	NÃO	-5,6978	-55,7510
	06/08/2024 10:59:38	PA - ITAITUBA - BR-163	Ignição ligada		Status	61	NÃO	-5,6978	-55,7510

RELATÓRIO ANALÍTICO POR VEÍCULO

Período: 31/07/2024 00:00:00 à 08/08/2024 00:00:00
Identificador: SSU4F69 EDIVAM DAF 2023
Placa: SSU4F69

- Legenda:**
-  Mensagens enviadas do Veículo (Veículo -> Central)
 -  Mensagens enviadas do Veículo (Controle de Jornada Cliente)
 -  Mensagens enviadas da Central (Central -> Veículo)



Sentido:	Data e Hora:	Localização:	Mensagem:	Modo Emergência	Tipo Mensagem:	Vel. (Km/h)	Log ?	Latitude	Longitude
	06/08/2024 10:59:38	PA - ITAITUBA - BR-163	A sirene está ligada		Alerta de Software	61	NÃO	-5,6978	-55,7510
	06/08/2024 10:56:38	PA - ITAITUBA - BR-163	Ignição ligada		Status	67	SIM	-5,7182	-55,7456
	06/08/2024 10:56:38	PA - ITAITUBA - BR-163	A sirene está ligada		Status	67	SIM	-5,7182	-55,7456
	06/08/2024 10:54:38	PA - ITAITUBA - BR-163	Ignição ligada		Status	58	SIM	-5,7460	-55,7384
	06/08/2024 10:54:38	PA - ITAITUBA - BR-163	A sirene está ligada		Status	58	SIM	-5,7460	-55,7384
	06/08/2024 10:54:38	PA - ITAITUBA - Próx. BR-163	A sirene está ligada		Status	58	NÃO	-5,7458	-55,7383
	06/08/2024 10:54:38	PA - ITAITUBA - Próx. BR-163	Ignição ligada		Status	58	NÃO	-5,7458	-55,7383
	06/08/2024 10:54:38	PA - ITAITUBA - Próx. BR-163	A sirene está ligada		Alerta de Software	58	NÃO	-5,7458	-55,7383
	06/08/2024 10:51:38	PA - ITAITUBA - BR-163	Ignição ligada		Status	71	SIM	-5,7649	-55,7378
	06/08/2024 10:51:38	PA - ITAITUBA - BR-163	A sirene está ligada		Status	71	SIM	-5,7649	-55,7378
	06/08/2024 10:49:38	PA - ITAITUBA - BR-163	Ignição ligada		Status	74	SIM	-5,7917	-55,7355
	06/08/2024 10:49:38	PA - ITAITUBA - BR-163	A sirene está ligada		Status	74	SIM	-5,7917	-55,7355
	06/08/2024 10:49:38	PA - ITAITUBA - BR-163	A sirene está ligada		Status	74	NÃO	-5,7917	-55,7355
	06/08/2024 10:49:38	PA - ITAITUBA - BR-163	Ignição ligada		Status	74	NÃO	-5,7917	-55,7355
	06/08/2024 10:49:38	PA - ITAITUBA - BR-163	A sirene está ligada		Alerta de Software	74	NÃO	-5,7917	-55,7355
	06/08/2024 10:46:38	PA - ITAITUBA - BR-163	Ignição ligada		Status	73	SIM	-5,8116	-55,7283
	06/08/2024 10:46:38	PA - ITAITUBA - BR-163	A sirene está ligada		Status	73	SIM	-5,8116	-55,7283
	06/08/2024 10:44:38	PA - ITAITUBA - BR-163	Ignição ligada		Status	80	SIM	-5,8436	-55,7168
	06/08/2024 10:44:38	PA - ITAITUBA - BR-163	A sirene está ligada		Status	80	SIM	-5,8436	-55,7168
	06/08/2024 10:44:38	PA - ITAITUBA - Próx. BR-163	A sirene está ligada		Status	80	NÃO	-5,8435	-55,7167
	06/08/2024 10:44:38	PA - ITAITUBA - Próx. BR-163	Ignição ligada		Status	80	NÃO	-5,8435	-55,7167
	06/08/2024 10:44:38	PA - ITAITUBA - Próx. BR-163	A sirene está ligada		Alerta de Software	80	NÃO	-5,8435	-55,7167
	06/08/2024 10:41:38	PA - ITAITUBA - BR-163	Ignição ligada		Status	49	SIM	-5,8635	-55,7120
	06/08/2024 10:41:38	PA - ITAITUBA - BR-163	A sirene está ligada		Status	49	SIM	-5,8635	-55,7120
	06/08/2024 10:39:38	PA - ITAITUBA - Próx. BR-163	Ignição ligada		Status	0	SIM	-5,8717	-55,7106
	06/08/2024 10:39:38	PA - ITAITUBA - Próx. BR-163	A sirene está ligada		Status	0	SIM	-5,8717	-55,7106
	06/08/2024 10:39:38	PA - ITAITUBA - Próx. BR-163	A sirene está ligada		Status	0	NÃO	-5,8717	-55,7105
	06/08/2024 10:39:38	PA - ITAITUBA - Próx. BR-163	Ignição ligada		Status	0	NÃO	-5,8717	-55,7105
	06/08/2024 10:39:38	PA - ITAITUBA - Próx. BR-163	A sirene está ligada		Alerta de Software	0	NÃO	-5,8717	-55,7105
	06/08/2024 10:39:38	PA - ITAITUBA - Próx. BR-163	Parada do Veículo		Alerta de Software	0	NÃO	-5,8717	-55,7105
	06/08/2024 10:36:38	PA - ITAITUBA - Próx. BR-163	Ignição ligada		Status	0	SIM	-5,8717	-55,7106
	06/08/2024 10:36:38	PA - ITAITUBA - Próx. BR-163	A sirene está ligada		Status	0	SIM	-5,8717	-55,7106
	06/08/2024 10:34:38	PA - ITAITUBA - BR-163	Ignição ligada		Status	67	SIM	-5,8870	-55,7093
	06/08/2024 10:34:38	PA - ITAITUBA - BR-163	A sirene está ligada		Status	67	SIM	-5,8870	-55,7093
	06/08/2024 10:34:38	PA - ITAITUBA - Próx. BR-163	A sirene está ligada		Status	67	NÃO	-5,8868	-55,7092
	06/08/2024 10:34:38	PA - ITAITUBA - Próx. BR-163	Ignição ligada		Status	67	NÃO	-5,8868	-55,7092
	06/08/2024 10:34:38	PA - ITAITUBA - Próx. BR-163	A sirene está ligada		Alerta de Software	67	NÃO	-5,8868	-55,7092

RELATÓRIO ANALÍTICO POR VEÍCULO






































Período: 31/07/2024 00:00:00 à 08/08/2024 00:00:00

Identificador: SSU4F69 EDIVAM DAF 2023

Placa: SSU4F69

- Legenda:**
-  Mensagens enviadas do Veículo (Veículo -> Central)
 -  Mensagens enviadas do Veículo (Controle de Jornada Cliente)
 -  Mensagens enviadas da Central (Central -> Veículo)



Sentido:	Data e Hora:	Localização:	Mensagem:	Modo Emergência	Tipo Mensagem:	Vel. (Km/h)	Log ?	Latitude	Longitude
	06/08/2024 10:31:38	PA - ITAITUBA - BR-163	Ignição ligada		Status	53	SIM	-5,9073	-55,7093
	06/08/2024 10:31:38	PA - ITAITUBA - BR-163	A sirene está ligada		Status	53	SIM	-5,9073	-55,7093
	06/08/2024 10:29:38	PA - ITAITUBA - BR-163	Ignição ligada		Status	76	SIM	-5,9354	-55,7107
	06/08/2024 10:29:38	PA - ITAITUBA - BR-163	A sirene está ligada		Status	76	SIM	-5,9354	-55,7107
	06/08/2024 10:29:38	PA - ITAITUBA - BR-163	A sirene está ligada		Status	76	NÃO	-5,9353	-55,7107
	06/08/2024 10:29:38	PA - ITAITUBA - BR-163	Ignição ligada		Status	76	NÃO	-5,9353	-55,7107
	06/08/2024 10:29:38	PA - ITAITUBA - BR-163	A sirene está ligada		Alerta de Software	76	NÃO	-5,9353	-55,7107
	06/08/2024 10:26:38	PA - ITAITUBA - BR-163	Ignição ligada		Status	77	SIM	-5,9560	-55,7021
	06/08/2024 10:26:38	PA - ITAITUBA - BR-163	A sirene está ligada		Status	77	SIM	-5,9560	-55,7021
	06/08/2024 10:24:38	PA - ITAITUBA - BR-163	Ignição ligada		Status	70	SIM	-5,9852	-55,6909
	06/08/2024 10:24:38	PA - ITAITUBA - BR-163	A sirene está ligada		Status	70	SIM	-5,9852	-55,6909
	06/08/2024 10:24:38	PA - ITAITUBA - BR-163	A sirene está ligada		Status	70	NÃO	-5,9852	-55,6908
	06/08/2024 10:24:38	PA - ITAITUBA - BR-163	Ignição ligada		Status	70	NÃO	-5,9852	-55,6908
	06/08/2024 10:24:38	PA - ITAITUBA - BR-163	A sirene está ligada		Alerta de Software	70	NÃO	-5,9852	-55,6908
	06/08/2024 10:21:38	PA - ITAITUBA - Próx. BR-163	Ignição ligada		Status	73	SIM	-6,0025	-55,6890
	06/08/2024 10:21:38	PA - ITAITUBA - Próx. BR-163	A sirene está ligada		Status	73	SIM	-6,0025	-55,6890
	06/08/2024 10:19:38	PA - ITAITUBA - BR-163	Ignição ligada		Status	77	SIM	-6,0344	-55,6871
	06/08/2024 10:19:38	PA - ITAITUBA - BR-163	A sirene está ligada		Status	77	SIM	-6,0344	-55,6871
	06/08/2024 10:19:38	PA - ITAITUBA - Próx. BR-163	A sirene está ligada		Status	77	NÃO	-6,0343	-55,6870
	06/08/2024 10:19:38	PA - ITAITUBA - Próx. BR-163	Ignição ligada		Status	77	NÃO	-6,0343	-55,6870
	06/08/2024 10:19:38	PA - ITAITUBA - Próx. BR-163	A sirene está ligada		Alerta de Software	77	NÃO	-6,0343	-55,6870
	06/08/2024 10:16:38	PA - ITAITUBA - BR-163	Ignição ligada		Status	72	SIM	-6,0514	-55,6800
	06/08/2024 10:16:38	PA - ITAITUBA - BR-163	A sirene está ligada		Status	72	SIM	-6,0514	-55,6800
	06/08/2024 10:14:38	PA - ITAITUBA - BR-163	Ignição ligada		Status	44	SIM	-6,0684	-55,6641
	06/08/2024 10:14:38	PA - ITAITUBA - BR-163	A sirene está ligada		Status	44	SIM	-6,0684	-55,6641
	06/08/2024 10:14:38	PA - ITAITUBA - Próx. BR-163	A sirene está ligada		Status	44	NÃO	-6,0683	-55,6640
	06/08/2024 10:14:38	PA - ITAITUBA - Próx. BR-163	Ignição ligada		Status	44	NÃO	-6,0683	-55,6640
	06/08/2024 10:14:38	PA - ITAITUBA - Próx. BR-163	A sirene está ligada		Alerta de Software	44	NÃO	-6,0683	-55,6640
	06/08/2024 10:11:38	PA - ITAITUBA - BR-163	Ignição ligada		Status	74	SIM	-6,0858	-55,6551
	06/08/2024 10:11:38	PA - ITAITUBA - BR-163	A sirene está ligada		Status	74	SIM	-6,0858	-55,6551
	06/08/2024 10:09:38	PA - ITAITUBA - BR-163	Ignição ligada		Status	42	SIM	-6,0962	-55,6303
	06/08/2024 10:09:38	PA - ITAITUBA - BR-163	A sirene está ligada		Status	42	SIM	-6,0962	-55,6303
	06/08/2024 10:09:38	PA - ITAITUBA - Próx. BR-163	A sirene está ligada		Status	42	NÃO	-6,0960	-55,6302
	06/08/2024 10:09:38	PA - ITAITUBA - Próx. BR-163	Ignição ligada		Status	42	NÃO	-6,0960	-55,6302
	06/08/2024 10:09:38	PA - ITAITUBA - Próx. BR-163	A sirene está ligada		Alerta de Software	42	NÃO	-6,0960	-55,6302
	06/08/2024 10:06:38	PA - ITAITUBA - BR-163	Ignição ligada		Status	33	SIM	-6,1061	-55,6193
	06/08/2024 10:06:38	PA - ITAITUBA - BR-163	A sirene está ligada		Status	33	SIM	-6,1061	-55,6193

RELATÓRIO ANALÍTICO POR VEÍCULO

Período: 31/07/2024 00:00:00 à 08/08/2024 00:00:00

Identificador: SSU4F69 EDIVAM DAF 2023

Placa: SSU4F69

Legenda:

Mensagens enviadas do Veículo (Veículo -> Central)

Mensagens enviadas do Veículo (Controle de Jornada Cliente)

Mensagens enviadas da Central (Central -> Veículo)



Sentido:	Data e Hora:	Localização:	Mensagem:	Modo Emergência	Tipo Mensagem:	Vel. (Km/h)	Log ?	Latitude	Longitude
	06/08/2024 10:04:38	PA - ITAITUBA - BR-163	Ignição ligada		Status	69	SIM	-6,1266	-55,6153
	06/08/2024 10:04:38	PA - ITAITUBA - BR-163	A sirene está ligada		Status	69	SIM	-6,1266	-55,6153
	06/08/2024 10:04:38	PA - ITAITUBA - BR-163	A sirene está ligada		Status	69	NÃO	-6,1265	-55,6153
	06/08/2024 10:04:38	PA - ITAITUBA - BR-163	Ignição ligada		Status	69	NÃO	-6,1265	-55,6153
	06/08/2024 10:04:38	PA - ITAITUBA - BR-163	A sirene está ligada		Alerta de Software	69	NÃO	-6,1265	-55,6153
	06/08/2024 10:01:38	PA - ITAITUBA - BR-163	Ignição ligada		Status	76	SIM	-6,1413	-55,6245
	06/08/2024 10:01:38	PA - ITAITUBA - BR-163	A sirene está ligada		Status	76	SIM	-6,1413	-55,6245
	06/08/2024 09:59:38	PA - ITAITUBA - BR-163	Ignição ligada		Status	71	SIM	-6,1668	-55,6320
	06/08/2024 09:59:38	PA - ITAITUBA - BR-163	A sirene está ligada		Status	71	SIM	-6,1668	-55,6320
	06/08/2024 09:59:38	PA - ITAITUBA - BR-163	A sirene está ligada		Status	71	NÃO	-6,1667	-55,6320
	06/08/2024 09:59:38	PA - ITAITUBA - BR-163	Ignição ligada		Status	71	NÃO	-6,1667	-55,6320
	06/08/2024 09:59:38	PA - ITAITUBA - BR-163	A sirene está ligada		Alerta de Software	71	NÃO	-6,1667	-55,6320
	06/08/2024 09:56:38	PA - ITAITUBA - BR-163	Ignição ligada		Status	32	SIM	-6,1860	-55,6304
	06/08/2024 09:56:38	PA - ITAITUBA - BR-163	A sirene está ligada		Status	32	SIM	-6,1860	-55,6304
	06/08/2024 09:54:38	PA - ITAITUBA - Próx. BR-163	Ignição ligada		Status	9	SIM	-6,2052	-55,6302
	06/08/2024 09:54:38	PA - ITAITUBA - Próx. BR-163	A sirene está ligada		Status	9	SIM	-6,2052	-55,6302
	06/08/2024 09:54:38	PA - ITAITUBA - Próx. BR-163	A sirene está ligada		Status	9	NÃO	-6,2050	-55,6302
	06/08/2024 09:54:38	PA - ITAITUBA - Próx. BR-163	Ignição ligada		Status	9	NÃO	-6,2050	-55,6302
	06/08/2024 09:54:38	PA - ITAITUBA - Próx. BR-163	A sirene está ligada		Alerta de Software	9	NÃO	-6,2050	-55,6302
	06/08/2024 09:51:38	PA - ITAITUBA - Próx. BR-163	Ignição ligada		Status	0	SIM	-6,2054	-55,6300
	06/08/2024 09:51:38	PA - ITAITUBA - Próx. BR-163	A sirene está ligada		Status	0	SIM	-6,2054	-55,6300
	06/08/2024 09:51:37	MENSAGEM ENVIADA PELA CENTRAL Enviada por: integração	Habilitar sensor de violação de painel		Comando		-		
	06/08/2024 09:51:36	MENSAGEM ENVIADA PELA CENTRAL Enviada por: integração	Habilitar sensor de porta do carona		Comando		-		
	06/08/2024 09:51:35	MENSAGEM ENVIADA PELA CENTRAL Enviada por: integração	Habilitar sensor de porta do motorista		Comando		-		
	06/08/2024 09:51:34	MENSAGEM ENVIADA PELA CENTRAL Enviada por: integração	Habilitar sensor de desengate		Comando		-		
	06/08/2024 09:51:33	MENSAGEM ENVIADA PELA CENTRAL Enviada por: integração	Desabilitar Botão de Abertura de Trava de Baú		Comando		-		
	06/08/2024 09:50:12	PA - ITAITUBA - Próx. BR-163	A sirene está ligada		Alerta de Software		NÃO	-6,2053	-55,6298
	06/08/2024 09:50:12	PA - ITAITUBA - Próx. BR-163	11 REINICIO DE VIAGEM 11 REINICIO DE VIAGEM ID MOTORISTA:		Macro		NÃO	-6,2053	-55,6298
	06/08/2024 09:49:38	PA - ITAITUBA - Próx. BR-163	A sirene está ligada		Status	0	SIM	-6,2054	-55,6300
	06/08/2024 09:49:38	PA - ITAITUBA - Próx. BR-163	A sirene está ligada		Status	0	NÃO	-6,2053	-55,6298
	06/08/2024 09:49:38	PA - ITAITUBA - Próx. BR-163	A sirene está ligada		Alerta de Software	0	NÃO	-6,2053	-55,6298
	06/08/2024 09:49:38	PA - ITAITUBA - Próx. BR-163	Parada do Veículo		Alerta de Software	0	NÃO	-6,2053	-55,6298
	06/08/2024 09:49:37	PA - ITAITUBA - Próx. BR-163	Ignição ligada		Evento	0	SIM	-6,2054	-55,6300
	06/08/2024 09:49:37	PA - ITAITUBA - Próx. BR-163	A sirene está ligada		Status	0	SIM	-6,2054	-55,6300
	06/08/2024 09:47:06	PA - ITAITUBA - Próx. BR-163	A sirene está ligada		Status	0	SIM	-6,2054	-55,6300


RELATÓRIO ANALÍTICO POR VEÍCULO


Período: 31/07/2024 00:00:00 à 08/08/2024 00:00:00


Identificador: SSU4F69 EDIVAM DAF 2023

Placa: SSU4F69




































Legenda:

 Mensagens enviadas do Veículo (Veículo -> Central)

 Mensagens enviadas do Veículo (Controle de Jornada Cliente)




 Mensagens enviadas da Central (Central -> Veículo)








































Sentido:	Data e Hora:	Localização:	Mensagem:	Modo Emergência	Tipo Mensagem:	Vel. (Km/h)	Log ?	Latitude	Longitude
	06/08/2024 09:45:06	PA - ITAITUBA - Próx. BR-163	A sirene está ligada		Status	0	SIM	-6,2054	-55,6300
	06/08/2024 09:43:06	PA - ITAITUBA - Próx. BR-163	A sirene está ligada		Status	0	SIM	-6,2054	-55,6300
	06/08/2024 09:42:59	PA - ITAITUBA - Próx. BR-163	Ignição desligada		Evento	0	SIM	-6,2054	-55,6300
	06/08/2024 09:42:59	PA - ITAITUBA - Próx. BR-163	A sirene está ligada		Status	0	SIM	-6,2054	-55,6300
	06/08/2024 09:41:49	PA - ITAITUBA - Próx. BR-163	A sirene está ligada		Alerta de Software		NÃO	-6,2053	-55,6298
			06 PARADA EM POSTO FISCAL. 06 PARADA EM POSTO FISCAL: LOCAL: KM: PREVISAO DE REINICIO DATA: HORA:		Macro		NÃO	-6,2053	-55,6298
	06/08/2024 09:41:49	PA - ITAITUBA - Próx. BR-163							
	06/08/2024 09:41:06	PA - ITAITUBA - Próx. BR-163	Ignição ligada		Status	4	SIM	-6,2055	-55,6300
	06/08/2024 09:41:06	PA - ITAITUBA - Próx. BR-163	A sirene está ligada		Status	4	SIM	-6,2055	-55,6300
	06/08/2024 09:39:06	PA - ITAITUBA - Próx. BR-163	Ignição ligada		Status	13	SIM	-6,2103	-55,6292
	06/08/2024 09:39:06	PA - ITAITUBA - Próx. BR-163	A sirene está ligada		Status	13	SIM	-6,2103	-55,6292
	06/08/2024 09:39:06	PA - ITAITUBA - Próx. BR-163	A sirene está ligada		Status	13	NÃO	-6,2102	-55,6292
	06/08/2024 09:39:06	PA - ITAITUBA - Próx. BR-163	Ignição ligada		Status	13	NÃO	-6,2102	-55,6292
	06/08/2024 09:39:06	PA - ITAITUBA - Próx. BR-163	A sirene está ligada		Alerta de Software	13	NÃO	-6,2102	-55,6292
	06/08/2024 09:36:06	PA - ITAITUBA - BR-163	Ignição ligada		Status	43	SIM	-6,2194	-55,6273
	06/08/2024 09:36:06	PA - ITAITUBA - BR-163	A sirene está ligada		Status	43	SIM	-6,2194	-55,6273
	06/08/2024 09:34:06	PA - ITAITUBA - BR-163	Ignição ligada		Status	66	SIM	-6,2370	-55,6221
	06/08/2024 09:34:06	PA - ITAITUBA - BR-163	A sirene está ligada		Status	66	SIM	-6,2370	-55,6221
	06/08/2024 09:34:06	PA - ITAITUBA - Próx. BR-163	A sirene está ligada		Status	66	NÃO	-6,2368	-55,6220
	06/08/2024 09:34:06	PA - ITAITUBA - Próx. BR-163	Ignição ligada		Status	66	NÃO	-6,2368	-55,6220
	06/08/2024 09:34:06	PA - ITAITUBA - Próx. BR-163	A sirene está ligada		Alerta de Software	66	NÃO	-6,2368	-55,6220
	06/08/2024 09:31:06	PA - ITAITUBA - BR-163	Ignição ligada		Status	69	SIM	-6,2551	-55,6112
	06/08/2024 09:31:06	PA - ITAITUBA - BR-163	A sirene está ligada		Status	69	SIM	-6,2551	-55,6112
	06/08/2024 09:30:09	PA - ITAITUBA - BR-163	Ignição ligada		Status	74	SIM	-6,2613	-55,6042
	06/08/2024 09:30:09	PA - ITAITUBA - BR-163	A sirene está ligada		Status	74	SIM	-6,2613	-55,6042
	06/08/2024 09:29:06	PA - ITAITUBA - BR-163	Ignição ligada		Status	57	SIM	-6,2732	-55,5948
	06/08/2024 09:29:06	PA - ITAITUBA - BR-163	A sirene está ligada		Status	57	SIM	-6,2732	-55,5948
	06/08/2024 09:29:06	PA - ITAITUBA - BR-163	A sirene está ligada		Status	57	NÃO	-6,2732	-55,5948
	06/08/2024 09:29:06	PA - ITAITUBA - BR-163	Ignição ligada		Status	57	NÃO	-6,2732	-55,5948
	06/08/2024 09:29:06	PA - ITAITUBA - BR-163	A sirene está ligada		Alerta de Software	57	NÃO	-6,2732	-55,5948
	06/08/2024 09:26:06	PA - ITAITUBA - BR-163	Ignição ligada		Status	80	SIM	-6,2930	-55,5965
	06/08/2024 09:26:06	PA - ITAITUBA - BR-163	A sirene está ligada		Status	80	SIM	-6,2930	-55,5965
	06/08/2024 09:24:06	PA - ITAITUBA - BR-163	Ignição ligada		Status	40	SIM	-6,3203	-55,5860
	06/08/2024 09:24:06	PA - ITAITUBA - BR-163	A sirene está ligada		Status	40	SIM	-6,3203	-55,5860
	06/08/2024 09:24:06	PA - ITAITUBA - Próx. BR-163	A sirene está ligada		Status	40	NÃO	-6,3202	-55,5858

RELATÓRIO ANALÍTICO POR VEÍCULO

Período: 31/07/2024 00:00:00 à 08/08/2024 00:00:00
Identificador: SSU4F69 EDIVAM DAF 2023
Placa: SSU4F69

- Legenda:**
-  Mensagens enviadas do Veículo (Veículo -> Central)
 -  Mensagens enviadas do Veículo (Controle de Jornada Cliente)
 -  Mensagens enviadas da Central (Central -> Veículo)



Sentido:	Data e Hora:	Localização:	Mensagem:	Modo Emergência	Tipo Mensagem:	Vel. (Km/h)	Log ?	Latitude	Longitude
	06/08/2024 09:24:06	PA - ITAITUBA - Próx. BR-163	Ignição ligada		Status	40	NÃO	-6,3202	-55,5858
	06/08/2024 09:24:06	PA - ITAITUBA - Próx. BR-163	A sirene está ligada		Alerta de Software	40	NÃO	-6,3202	-55,5858
	06/08/2024 09:21:06	PA - ITAITUBA - BR-163	Ignição ligada		Status	60	SIM	-6,3375	-55,5806
	06/08/2024 09:21:06	PA - ITAITUBA - BR-163	A sirene está ligada		Status	60	SIM	-6,3375	-55,5806
	06/08/2024 09:19:06	PA - ITAITUBA - BR-163	Ignição ligada		Status	0	SIM	-6,3496	-55,5758
	06/08/2024 09:19:06	PA - ITAITUBA - BR-163	A sirene está ligada		Status	0	SIM	-6,3496	-55,5758
	06/08/2024 09:19:06	PA - ITAITUBA - Próx. BR-163	A sirene está ligada		Status	0	NÃO	-6,3495	-55,5757
	06/08/2024 09:19:06	PA - ITAITUBA - Próx. BR-163	Ignição ligada		Status	0	NÃO	-6,3495	-55,5757
	06/08/2024 09:19:06	PA - ITAITUBA - Próx. BR-163	A sirene está ligada		Alerta de Software	0	NÃO	-6,3495	-55,5757
	06/08/2024 09:19:06	PA - ITAITUBA - Próx. BR-163	Parada do Veículo		Alerta de Software	0	NÃO	-6,3495	-55,5757
	06/08/2024 09:16:06	PA - ITAITUBA - BR-163	Ignição ligada		Status	0	SIM	-6,3496	-55,5758
	06/08/2024 09:16:06	PA - ITAITUBA - BR-163	A sirene está ligada		Status	0	SIM	-6,3496	-55,5758
	06/08/2024 09:14:06	PA - ITAITUBA - BR-163	Ignição ligada		Status	79	SIM	-6,3611	-55,5726
	06/08/2024 09:14:06	PA - ITAITUBA - BR-163	A sirene está ligada		Status	79	SIM	-6,3611	-55,5726
	06/08/2024 09:14:06	PA - ITAITUBA - BR-163	A sirene está ligada		Status	79	NÃO	-6,3610	-55,5725
	06/08/2024 09:14:06	PA - ITAITUBA - BR-163	Ignição ligada		Status	79	NÃO	-6,3610	-55,5725
	06/08/2024 09:14:06	PA - ITAITUBA - BR-163	A sirene está ligada		Alerta de Software	79	NÃO	-6,3610	-55,5725
	06/08/2024 09:11:06	PA - ITAITUBA - BR-163	Ignição ligada		Status	66	SIM	-6,3825	-55,5664
	06/08/2024 09:11:06	PA - ITAITUBA - BR-163	A sirene está ligada		Status	66	SIM	-6,3825	-55,5664
	06/08/2024 09:09:06	PA - NOVO PROGRESSO - BR-163	Ignição ligada		Status	77	SIM	-6,4160	-55,5627
	06/08/2024 09:09:06	PA - NOVO PROGRESSO - BR-163	A sirene está ligada		Status	77	SIM	-6,4160	-55,5627
	06/08/2024 09:09:06		A sirene está ligada		Status	77	NÃO	-6,4160	-55,5625
	06/08/2024 09:09:06		Ignição ligada		Status	77	NÃO	-6,4160	-55,5625
	06/08/2024 09:09:06		A sirene está ligada		Alerta de Software	77	NÃO	-6,4160	-55,5625
	06/08/2024 09:06:06	PA - NOVO PROGRESSO - BR-163	Ignição ligada		Status	78	SIM	-6,4382	-55,5594
	06/08/2024 09:06:06	PA - NOVO PROGRESSO - BR-163	A sirene está ligada		Status	78	SIM	-6,4382	-55,5594
	06/08/2024 09:04:06	PA - NOVO PROGRESSO - BR-163	Ignição ligada		Status	75	SIM	-6,4724	-55,5538
	06/08/2024 09:04:06	PA - NOVO PROGRESSO - BR-163	A sirene está ligada		Status	75	SIM	-6,4724	-55,5538
	06/08/2024 09:04:06	PA - NOVO PROGRESSO - Próx. BR-163	A sirene está ligada		Status	75	NÃO	-6,4723	-55,5537
	06/08/2024 09:04:06	PA - NOVO PROGRESSO - Próx. BR-163	Ignição ligada		Status	75	NÃO	-6,4723	-55,5537
	06/08/2024 09:04:06	PA - NOVO PROGRESSO - Próx. BR-163	A sirene está ligada		Alerta de Software	75	NÃO	-6,4723	-55,5537
	06/08/2024 09:01:06	PA - NOVO PROGRESSO - BR-163	Ignição ligada		Status	80	SIM	-6,4919	-55,5471
	06/08/2024 09:01:06	PA - NOVO PROGRESSO - BR-163	A sirene está ligada		Status	80	SIM	-6,4919	-55,5471
	06/08/2024 08:59:06	PA - NOVO PROGRESSO - BR-163	Ignição ligada		Status	69	SIM	-6,5207	-55,5351
	06/08/2024 08:59:06	PA - NOVO PROGRESSO - BR-163	A sirene está ligada		Status	69	SIM	-6,5207	-55,5351
	06/08/2024 08:59:06	PA - NOVO PROGRESSO - BR-163	A sirene está ligada		Status	69	NÃO	-6,5207	-55,5350
	06/08/2024 08:59:06	PA - NOVO PROGRESSO - BR-163	Ignição ligada		Status	69	NÃO	-6,5207	-55,5350

RELATÓRIO ANALÍTICO POR VEÍCULO






































Período: 31/07/2024 00:00:00 à 08/08/2024 00:00:00

Identificador: SSU4F69 EDIVAM DAF 2023

Placa: SSU4F69

- Legenda:**
-  Mensagens enviadas do Veículo (Veículo -> Central)
 -  Mensagens enviadas do Veículo (Controle de Jornada Cliente)
 -  Mensagens enviadas da Central (Central -> Veículo)



Sentido:	Data e Hora:	Localização:	Mensagem:	Modo Emergência	Tipo Mensagem:	Vel. (Km/h)	Log ?	Latitude	Longitude
	06/08/2024 08:59:06	PA - NOVO PROGRESSO - BR-163	A sirene está ligada		Alerta de Software	69	NÃO	-6,5207	-55,5350
	06/08/2024 08:56:06	PA - NOVO PROGRESSO - BR-163	Ignição ligada		Status	75	SIM	-6,5423	-55,5311
	06/08/2024 08:56:06	PA - NOVO PROGRESSO - BR-163	A sirene está ligada		Status	75	SIM	-6,5423	-55,5311
	06/08/2024 08:54:06	PA - NOVO PROGRESSO - BR-163	Ignição ligada		Status	46	SIM	-6,5712	-55,5227
	06/08/2024 08:54:06	PA - NOVO PROGRESSO - BR-163	A sirene está ligada		Status	46	SIM	-6,5712	-55,5227
	06/08/2024 08:54:06	PA - NOVO PROGRESSO - BR-163	A sirene está ligada		Status	46	NÃO	-6,5710	-55,5227
	06/08/2024 08:54:06	PA - NOVO PROGRESSO - BR-163	Ignição ligada		Status	46	NÃO	-6,5710	-55,5227
	06/08/2024 08:54:06	PA - NOVO PROGRESSO - BR-163	A sirene está ligada		Alerta de Software	46	NÃO	-6,5710	-55,5227
	06/08/2024 08:51:06	PA - NOVO PROGRESSO - BR-163	Ignição ligada		Status	69	SIM	-6,5880	-55,5155
	06/08/2024 08:51:06	PA - NOVO PROGRESSO - BR-163	A sirene está ligada		Status	69	SIM	-6,5880	-55,5155
	06/08/2024 08:49:06	PA - NOVO PROGRESSO - BR-163	Ignição ligada		Status	82	SIM	-6,6085	-55,5057
	06/08/2024 08:49:06	PA - NOVO PROGRESSO - BR-163	A sirene está ligada		Status	82	SIM	-6,6085	-55,5057
	06/08/2024 08:49:06	PA - NOVO PROGRESSO - Próx. BR-163	A sirene está ligada		Status	82	NÃO	-6,6085	-55,5055
	06/08/2024 08:49:06	PA - NOVO PROGRESSO - Próx. BR-163	Ignição ligada		Status	82	NÃO	-6,6085	-55,5055
	06/08/2024 08:49:06	PA - NOVO PROGRESSO - Próx. BR-163	A sirene está ligada		Alerta de Software	82	NÃO	-6,6085	-55,5055
	06/08/2024 08:47:06	PA - NOVO PROGRESSO - BR-163	Ignição ligada		Status	60	SIM	-6,6240	-55,5033
	06/08/2024 08:47:06	PA - NOVO PROGRESSO - BR-163	A sirene está ligada		Status	60	SIM	-6,6240	-55,5033
	06/08/2024 08:45:06	PA - NOVO PROGRESSO - BR-163	Ignição ligada		Status	74	SIM	-6,6426	-55,5044
	06/08/2024 08:45:06	PA - NOVO PROGRESSO - BR-163	A sirene está ligada		Status	74	SIM	-6,6426	-55,5044
	06/08/2024 08:43:06	PA - NOVO PROGRESSO - BR-163	Ignição ligada		Status	75	SIM	-6,6602	-55,4989
	06/08/2024 08:43:06	PA - NOVO PROGRESSO - BR-163	A sirene está ligada		Status	75	SIM	-6,6602	-55,4989
	06/08/2024 08:41:06	PA - NOVO PROGRESSO - BR-163	Ignição ligada		Status	76	SIM	-6,6814	-55,4919
	06/08/2024 08:41:06	PA - NOVO PROGRESSO - BR-163	A sirene está ligada		Status	76	SIM	-6,6814	-55,4919
	06/08/2024 08:39:07	PA - NOVO PROGRESSO - BR-163	Ignição ligada		Status	67	SIM	-6,7147	-55,4819
	06/08/2024 08:39:07	PA - NOVO PROGRESSO - BR-163	A sirene está ligada		Status	67	SIM	-6,7147	-55,4819
	06/08/2024 08:39:07	PA - NOVO PROGRESSO - Próx. BR-163	A sirene está ligada		Status	67	NÃO	-6,7147	-55,4818
	06/08/2024 08:39:07	PA - NOVO PROGRESSO - Próx. BR-163	Ignição ligada		Status	67	NÃO	-6,7147	-55,4818
	06/08/2024 08:39:07	PA - NOVO PROGRESSO - Próx. BR-163	A sirene está ligada		Alerta de Software	67	NÃO	-6,7147	-55,4818
	06/08/2024 08:36:07	PA - NOVO PROGRESSO - BR-163	Ignição ligada		Status	73	SIM	-6,7307	-55,4792
	06/08/2024 08:36:07	PA - NOVO PROGRESSO - BR-163	A sirene está ligada		Status	73	SIM	-6,7307	-55,4792
	06/08/2024 08:34:07	PA - NOVO PROGRESSO - BR-163	Ignição ligada		Status	75	SIM	-6,7602	-55,4794
	06/08/2024 08:34:07	PA - NOVO PROGRESSO - BR-163	A sirene está ligada		Status	75	SIM	-6,7602	-55,4794
	06/08/2024 08:34:07	PA - NOVO PROGRESSO - Próx. BR-163	A sirene está ligada		Status	75	NÃO	-6,7602	-55,4793
	06/08/2024 08:34:07	PA - NOVO PROGRESSO - Próx. BR-163	Ignição ligada		Status	75	NÃO	-6,7602	-55,4793
	06/08/2024 08:34:07	PA - NOVO PROGRESSO - Próx. BR-163	A sirene está ligada		Alerta de Software	75	NÃO	-6,7602	-55,4793
	06/08/2024 08:31:07	PA - NOVO PROGRESSO - BR-163	Ignição ligada		Status	11	SIM	-6,7724	-55,4804
	06/08/2024 08:31:07	PA - NOVO PROGRESSO - BR-163	A sirene está ligada		Status	11	SIM	-6,7724	-55,4804

RELATÓRIO ANALÍTICO POR VEÍCULO






































Período: 31/07/2024 00:00:00 à 08/08/2024 00:00:00

Identificador: SSU4F69 EDIVAM DAF 2023

Placa: SSU4F69

- Legenda:**
-  Mensagens enviadas do Veículo (Veículo -> Central)
 -  Mensagens enviadas do Veículo (Controle de Jornada Cliente)
 -  Mensagens enviadas da Central (Central -> Veículo)



Sentido:	Data e Hora:	Localização:	Mensagem:	Modo Emergência	Tipo Mensagem:	Vel. (Km/h)	Log ?	Latitude	Longitude
	06/08/2024 08:29:07	PA - NOVO PROGRESSO - BR-163	Ignição ligada		Status	66	SIM	-6,8007	-55,4716
	06/08/2024 08:29:07	PA - NOVO PROGRESSO - BR-163	A sirene está ligada		Status	66	SIM	-6,8007	-55,4716
	06/08/2024 08:29:07	PA - NOVO PROGRESSO - Próx. BR-163	A sirene está ligada		Status	66	NÃO	-6,8007	-55,4715
	06/08/2024 08:29:07	PA - NOVO PROGRESSO - Próx. BR-163	Ignição ligada		Status	66	NÃO	-6,8007	-55,4715
	06/08/2024 08:29:07	PA - NOVO PROGRESSO - Próx. BR-163	A sirene está ligada		Alerta de Software	66	NÃO	-6,8007	-55,4715
	06/08/2024 08:26:07	PA - NOVO PROGRESSO - BR-163	Ignição ligada		Status	83	SIM	-6,8210	-55,4693
	06/08/2024 08:26:07	PA - NOVO PROGRESSO - BR-163	A sirene está ligada		Status	83	SIM	-6,8210	-55,4693
	06/08/2024 08:24:07	PA - NOVO PROGRESSO - BR-163	Ignição ligada		Status	68	SIM	-6,8517	-55,4624
	06/08/2024 08:24:07	PA - NOVO PROGRESSO - BR-163	A sirene está ligada		Status	68	SIM	-6,8517	-55,4624
	06/08/2024 08:24:07	PA - NOVO PROGRESSO - Próx. BR-163	A sirene está ligada		Status	68	NÃO	-6,8517	-55,4623
	06/08/2024 08:24:07	PA - NOVO PROGRESSO - Próx. BR-163	Ignição ligada		Status	68	NÃO	-6,8517	-55,4623
	06/08/2024 08:24:07	PA - NOVO PROGRESSO - Próx. BR-163	A sirene está ligada		Alerta de Software	68	NÃO	-6,8517	-55,4623
	06/08/2024 08:21:07	PA - NOVO PROGRESSO - BR-163	Ignição ligada		Status	64	SIM	-6,8633	-55,4451
	06/08/2024 08:21:07	PA - NOVO PROGRESSO - BR-163	A sirene está ligada		Status	64	SIM	-6,8633	-55,4451
	06/08/2024 08:19:07	PA - NOVO PROGRESSO - BR-163	Ignição ligada		Status	68	SIM	-6,8922	-55,4413
	06/08/2024 08:19:07	PA - NOVO PROGRESSO - BR-163	A sirene está ligada		Status	68	SIM	-6,8922	-55,4413
	06/08/2024 08:19:07	PA - NOVO PROGRESSO - Próx. BR-163	A sirene está ligada		Status	68	NÃO	-6,8922	-55,4412
	06/08/2024 08:19:07	PA - NOVO PROGRESSO - Próx. BR-163	Ignição ligada		Status	68	NÃO	-6,8922	-55,4412
	06/08/2024 08:19:07	PA - NOVO PROGRESSO - Próx. BR-163	A sirene está ligada		Alerta de Software	68	NÃO	-6,8922	-55,4412
	06/08/2024 08:16:07	PA - NOVO PROGRESSO - BR-163	Ignição ligada		Status	50	SIM	-6,9114	-55,4366
	06/08/2024 08:16:07	PA - NOVO PROGRESSO - BR-163	A sirene está ligada		Status	50	SIM	-6,9114	-55,4366
	06/08/2024 08:14:07	PA - NOVO PROGRESSO - BR-163	Ignição ligada		Status	64	SIM	-6,9413	-55,4414
	06/08/2024 08:14:07	PA - NOVO PROGRESSO - BR-163	A sirene está ligada		Status	64	SIM	-6,9413	-55,4414
	06/08/2024 08:14:07	PA - NOVO PROGRESSO - BR-163	A sirene está ligada		Status	64	NÃO	-6,9412	-55,4413
	06/08/2024 08:14:07	PA - NOVO PROGRESSO - BR-163	Ignição ligada		Status	64	NÃO	-6,9412	-55,4413
	06/08/2024 08:14:07	PA - NOVO PROGRESSO - BR-163	A sirene está ligada		Alerta de Software	64	NÃO	-6,9412	-55,4413
	06/08/2024 08:11:07	PA - NOVO PROGRESSO - BR-163	Ignição ligada		Status	75	SIM	-6,9542	-55,4528
	06/08/2024 08:11:07	PA - NOVO PROGRESSO - BR-163	A sirene está ligada		Status	75	SIM	-6,9542	-55,4528
	06/08/2024 08:09:07	PA - NOVO PROGRESSO - Próx. BR-163	Ignição ligada		Status	0	SIM	-6,9732	-55,4472
	06/08/2024 08:09:07	PA - NOVO PROGRESSO - Próx. BR-163	A sirene está ligada		Status	0	SIM	-6,9732	-55,4472
	06/08/2024 08:09:07	PA - NOVO PROGRESSO - Próx. BR-163	A sirene está ligada		Status	0	NÃO	-6,9732	-55,4472
	06/08/2024 08:09:07	PA - NOVO PROGRESSO - Próx. BR-163	Ignição ligada		Status	0	NÃO	-6,9732	-55,4472
	06/08/2024 08:09:07	PA - NOVO PROGRESSO - Próx. BR-163	A sirene está ligada		Alerta de Software	0	NÃO	-6,9732	-55,4472
	06/08/2024 08:09:07	PA - NOVO PROGRESSO - Próx. BR-163	Parada do Veículo		Alerta de Software	0	NÃO	-6,9732	-55,4472
	06/08/2024 08:06:07	PA - NOVO PROGRESSO - Próx. BR-163	Ignição ligada		Status	0	SIM	-6,9734	-55,4473
	06/08/2024 08:06:07	PA - NOVO PROGRESSO - Próx. BR-163	A sirene está ligada		Status	0	SIM	-6,9734	-55,4473
	06/08/2024 08:04:07	PA - NOVO PROGRESSO - Próx. BR-163	Ignição ligada		Status	0	SIM	-6,9734	-55,4473

RELATÓRIO ANALÍTICO POR VEÍCULO






































Período: 31/07/2024 00:00:00 à 08/08/2024 00:00:00

Identificador: SSU4F69 EDIVAM DAF 2023

Placa: SSU4F69




- Legenda:**
-  Mensagens enviadas do Veículo (Veículo -> Central)
 -  Mensagens enviadas do Veículo (Controle de Jornada Cliente)
 -  Mensagens enviadas da Central (Central -> Veículo)







































Sentido:	Data e Hora:	Localização:	Mensagem:	Modo Emergência	Tipo Mensagem:	Vel. (Km/h)	Log ?	Latitude	Longitude
	06/08/2024 08:04:07	PA - NOVO PROGRESSO - Próx. BR-163	A sirene está ligada		Status	0	SIM	-6,9734	-55,4473
	06/08/2024 08:04:07	PA - NOVO PROGRESSO - Próx. BR-163	A sirene está ligada		Status	0	NÃO	-6,9733	-55,4472
	06/08/2024 08:04:07	PA - NOVO PROGRESSO - Próx. BR-163	Ignição ligada		Status	0	NÃO	-6,9733	-55,4472
	06/08/2024 08:04:07	PA - NOVO PROGRESSO - Próx. BR-163	O veículo está bloqueado		Status	0	NÃO	-6,9733	-55,4472
	06/08/2024 08:04:07	PA - NOVO PROGRESSO - Próx. BR-163	O veículo está bloqueado		Status	0	SIM	-6,9734	-55,4473
	06/08/2024 08:04:07	PA - NOVO PROGRESSO - Próx. BR-163	A sirene está ligada		Alerta de Software	0	NÃO	-6,9733	-55,4472
	06/08/2024 08:04:07	PA - NOVO PROGRESSO - Próx. BR-163	Parada do Veículo		Alerta de Software	0	NÃO	-6,9733	-55,4472
	06/08/2024 08:03:03	MENSAGEM ENVIADA PELA CENTRAL Enviada por: CLEO03	Desligar Bloqueio		Comando		-		
	06/08/2024 08:01:07	PA - NOVO PROGRESSO - Próx. BR-163	Ignição ligada		Status	0	SIM	-6,9734	-55,4473
	06/08/2024 08:01:07	PA - NOVO PROGRESSO - Próx. BR-163	A sirene está ligada		Status	0	SIM	-6,9734	-55,4473
	06/08/2024 08:01:07	PA - NOVO PROGRESSO - Próx. BR-163	O veículo está bloqueado		Status	0	SIM	-6,9734	-55,4473
	06/08/2024 07:59:07	PA - NOVO PROGRESSO - Próx. BR-163	A sirene está ligada		Status	0	SIM	-6,9734	-55,4473
	06/08/2024 07:59:07	PA - NOVO PROGRESSO - Próx. BR-163	Ignição ligada		Status	0	SIM	-6,9734	-55,4473
	06/08/2024 07:59:07	PA - NOVO PROGRESSO - Próx. BR-163	A sirene está ligada		Status	0	NÃO	-6,9733	-55,4472
	06/08/2024 07:59:07	PA - NOVO PROGRESSO - Próx. BR-163	Ignição ligada		Status	0	NÃO	-6,9733	-55,4472
	06/08/2024 07:59:07	PA - NOVO PROGRESSO - Próx. BR-163	O veículo está bloqueado		Status	0	SIM	-6,9734	-55,4473
	06/08/2024 07:59:07	PA - NOVO PROGRESSO - Próx. BR-163	O veículo está bloqueado		Status	0	NÃO	-6,9733	-55,4472
	06/08/2024 07:59:07	PA - NOVO PROGRESSO - Próx. BR-163	A sirene está ligada		Alerta de Software	0	NÃO	-6,9733	-55,4472
	06/08/2024 07:59:07	PA - NOVO PROGRESSO - Próx. BR-163	Parada do Veículo		Alerta de Software	0	NÃO	-6,9733	-55,4472
	06/08/2024 07:56:07	PA - NOVO PROGRESSO - Próx. BR-163	A sirene está ligada		Status	0	SIM	-6,9734	-55,4473
	06/08/2024 07:56:07	PA - NOVO PROGRESSO - Próx. BR-163	Ignição ligada		Status	0	SIM	-6,9734	-55,4473
	06/08/2024 07:56:07	PA - NOVO PROGRESSO - Próx. BR-163	O veículo está bloqueado		Status	0	SIM	-6,9734	-55,4473
	06/08/2024 07:54:07	PA - NOVO PROGRESSO - Próx. BR-163	A sirene está ligada		Status	0	SIM	-6,9734	-55,4473
	06/08/2024 07:54:07	PA - NOVO PROGRESSO - Próx. BR-163	A sirene está ligada		Status	0	NÃO	-6,9733	-55,4472
	06/08/2024 07:54:07	PA - NOVO PROGRESSO - Próx. BR-163	O veículo está bloqueado		Status	0	SIM	-6,9734	-55,4473
	06/08/2024 07:54:07	PA - NOVO PROGRESSO - Próx. BR-163	O veículo está bloqueado		Status	0	NÃO	-6,9733	-55,4472
	06/08/2024 07:54:07	PA - NOVO PROGRESSO - Próx. BR-163	A sirene está ligada		Alerta de Software	0	NÃO	-6,9733	-55,4472
	06/08/2024 07:54:07	PA - NOVO PROGRESSO - Próx. BR-163	Parada do Veículo		Alerta de Software	0	NÃO	-6,9733	-55,4472
	06/08/2024 07:53:39	PA - NOVO PROGRESSO - Próx. BR-163	Ignição ligada		Evento	0	SIM	-6,9734	-55,4473
	06/08/2024 07:53:39	PA - NOVO PROGRESSO - Próx. BR-163	A sirene está ligada		Status	0	SIM	-6,9734	-55,4473
	06/08/2024 07:53:39	PA - NOVO PROGRESSO - Próx. BR-163	O veículo está bloqueado		Status	0	SIM	-6,9734	-55,4473
	06/08/2024 07:51:42	PA - NOVO PROGRESSO - Próx. BR-163	Ignição desligada		Evento	0	SIM	-6,9734	-55,4473
	06/08/2024 07:51:42	PA - NOVO PROGRESSO - Próx. BR-163	A sirene está ligada		Status	0	SIM	-6,9734	-55,4473
	06/08/2024 07:51:42	PA - NOVO PROGRESSO - Próx. BR-163	O veículo está bloqueado		Status	0	SIM	-6,9734	-55,4473
	06/08/2024 07:51:07	PA - NOVO PROGRESSO - Próx. BR-163	Ignição ligada		Status	4	SIM	-6,9736	-55,4473
	06/08/2024 07:51:07	PA - NOVO PROGRESSO - Próx. BR-163	A sirene está ligada		Status	4	SIM	-6,9736	-55,4473
	06/08/2024 07:51:07	PA - NOVO PROGRESSO - Próx. BR-163	Ignição ligada		Status	4	SIM	-6,9736	-55,4473

RELATÓRIO ANALÍTICO POR VEÍCULO

Período: 31/07/2024 00:00:00 à 08/08/2024 00:00:00
Identificador: SSU4F69 EDIVAM DAF 2023
Placa: SSU4F69

- Legenda:**
-  Mensagens enviadas do Veículo (Veículo -> Central)
 -  Mensagens enviadas do Veículo (Controle de Jornada Cliente)
 -  Mensagens enviadas da Central (Central -> Veículo)



Sentido:	Data e Hora:	Localização:	Mensagem:	Modo Emergência	Tipo Mensagem:	Vel. (Km/h)	Log ?	Latitude	Longitude
	06/08/2024 07:51:07	PA - NOVO PROGRESSO - Próx. BR-163	A sirene está ligada		Status	4	SIM	-6,9736	-55,4473
	06/08/2024 07:51:07	PA - NOVO PROGRESSO - Próx. BR-163	O veículo está bloqueado		Status	4	SIM	-6,9736	-55,4473
	06/08/2024 07:51:07	PA - NOVO PROGRESSO - Próx. BR-163	O veículo está bloqueado		Status	4	SIM	-6,9736	-55,4473
	06/08/2024 07:49:07	PA - NOVO PROGRESSO - Próx. BR-163	Ignição ligada		Status	2	SIM	-6,9738	-55,4474
	06/08/2024 07:49:07	PA - NOVO PROGRESSO - Próx. BR-163	A sirene está ligada		Status	2	SIM	-6,9738	-55,4474
	06/08/2024 07:49:07	PA - NOVO PROGRESSO - Próx. BR-163	A sirene está ligada		Status	2	NÃO	-6,9737	-55,4473
	06/08/2024 07:49:07	PA - NOVO PROGRESSO - Próx. BR-163	Ignição ligada		Status	2	NÃO	-6,9737	-55,4473
	06/08/2024 07:49:07	PA - NOVO PROGRESSO - Próx. BR-163	O veículo está bloqueado		Status	2	NÃO	-6,9737	-55,4473
	06/08/2024 07:49:07	PA - NOVO PROGRESSO - Próx. BR-163	O veículo está bloqueado		Status	2	SIM	-6,9738	-55,4474
	06/08/2024 07:49:07	PA - NOVO PROGRESSO - Próx. BR-163	A sirene está ligada		Alerta de Software	2	NÃO	-6,9737	-55,4473
	06/08/2024 07:49:06	PA - NOVO PROGRESSO - Próx. BR-163	Ignição ligada		Evento	0	SIM	-6,9736	-55,4475
	06/08/2024 07:49:06	PA - NOVO PROGRESSO - Próx. BR-163	A sirene está ligada		Status	0	SIM	-6,9736	-55,4475
	06/08/2024 07:49:06	PA - NOVO PROGRESSO - Próx. BR-163	O veículo está bloqueado		Status	0	SIM	-6,9736	-55,4475
	06/08/2024 07:48:20	PA - NOVO PROGRESSO - Próx. BR-163	A sirene está ligada		Status	0	SIM	-6,9736	-55,4475
	06/08/2024 07:48:20	PA - NOVO PROGRESSO - Próx. BR-163	O veículo está bloqueado		Status	0	SIM	-6,9736	-55,4475
	06/08/2024 07:46:20	PA - NOVO PROGRESSO - Próx. BR-163	A sirene está ligada		Status	0	SIM	-6,9736	-55,4475
	06/08/2024 07:46:20	PA - NOVO PROGRESSO - Próx. BR-163	O veículo está bloqueado		Status	0	SIM	-6,9736	-55,4475
	06/08/2024 07:46:11	MENSAGEM ENVIADA PELA CENTRAL Enviada por: integração	Habilitar sensor de desengate		Comando	-	-	-	-
	06/08/2024 07:44:56	PA - NOVO PROGRESSO - Próx. BR-163	Ignição desligada		Evento	0	SIM	-6,9736	-55,4475
	06/08/2024 07:44:56	PA - NOVO PROGRESSO - Próx. BR-163	A sirene está ligada		Status	0	SIM	-6,9736	-55,4475
	06/08/2024 07:44:56	PA - NOVO PROGRESSO - Próx. BR-163	O veículo está bloqueado		Status	0	SIM	-6,9736	-55,4475
	06/08/2024 07:44:20	PA - NOVO PROGRESSO - Próx. BR-163	A sirene está ligada		Status	0	SIM	-6,9736	-55,4475
	06/08/2024 07:44:20	PA - NOVO PROGRESSO - Próx. BR-163	Ignição ligada		Status	0	SIM	-6,9736	-55,4475
	06/08/2024 07:44:20	PA - NOVO PROGRESSO - Próx. BR-163	O veículo está bloqueado		Status	0	SIM	-6,9736	-55,4475
	06/08/2024 07:43:10	PA - NOVO PROGRESSO - Próx. BR-163	A sirene está ligada		Alerta de Software	-	NÃO	-6,9735	-55,4475
	06/08/2024 07:43:10	PA - NOVO PROGRESSO - Próx. BR-163	11 REINICIO DE VIAGEM 11 REINICIO DE VIAGEM ID MOTORISTA:		Macro	-	NÃO	-6,9735	-55,4475
	06/08/2024 07:42:20	PA - NOVO PROGRESSO - Próx. BR-163	A sirene está ligada		Status	0	SIM	-6,9736	-55,4475
	06/08/2024 07:42:20	PA - NOVO PROGRESSO - Próx. BR-163	Ignição ligada		Status	0	SIM	-6,9736	-55,4475
	06/08/2024 07:42:20	PA - NOVO PROGRESSO - Próx. BR-163	A sirene está ligada		Status	0	NÃO	-6,9735	-55,4475
	06/08/2024 07:42:20	PA - NOVO PROGRESSO - Próx. BR-163	Ignição ligada		Status	0	NÃO	-6,9735	-55,4475
	06/08/2024 07:42:20	PA - NOVO PROGRESSO - Próx. BR-163	O veículo está bloqueado		Status	0	SIM	-6,9736	-55,4475
	06/08/2024 07:42:20	PA - NOVO PROGRESSO - Próx. BR-163	O veículo está bloqueado		Status	0	NÃO	-6,9735	-55,4475
	06/08/2024 07:42:20	PA - NOVO PROGRESSO - Próx. BR-163	A sirene está ligada		Alerta de Software	0	NÃO	-6,9735	-55,4475
	06/08/2024 07:42:20	PA - NOVO PROGRESSO - Próx. BR-163	Parada do Veículo		Alerta de Software	0	NÃO	-6,9735	-55,4475
	06/08/2024 07:39:20	PA - NOVO PROGRESSO - Próx. BR-163	A sirene está ligada		Status	0	SIM	-6,9736	-55,4475
	06/08/2024 07:39:20	PA - NOVO PROGRESSO - Próx. BR-163	Ignição ligada		Status	0	SIM	-6,9736	-55,4475

RELATÓRIO ANALÍTICO POR VEÍCULO

Período: 31/07/2024 00:00:00 à 08/08/2024 00:00:00

Identificador: SSU4F69 EDIVAM DAF 2023

Placa: SSU4F69

Legenda:

Mensagens enviadas do Veículo (Veículo -> Central)

Mensagens enviadas do Veículo (Controle de Jornada Cliente)




Mensagens enviadas da Central (Central -> Veículo)








































Sentido:	Data e Hora:	Localização:	Mensagem:	Modo Emergência	Tipo Mensagem:	Vel. (Km/h)	Log ?	Latitude	Longitude
	06/08/2024 07:39:20	PA - NOVO PROGRESSO - Próx. BR-163	O veículo está bloqueado		Status	0	SIM	-6,9736	-55,4475
	06/08/2024 07:38:33	MENSAGEM ENVIADA PELA CENTRAL Enviada por: integração	Habilitar sensor de violação de painel		Comando		-		
	06/08/2024 07:38:24	MENSAGEM ENVIADA PELA CENTRAL Enviada por: integração	Habilitar sensor de porta do carona		Comando		-		
	06/08/2024 07:38:23	MENSAGEM ENVIADA PELA CENTRAL Enviada por: integração	Desabilitar Botão de Abertura de Trava de Baú		Comando		-		
	06/08/2024 07:38:23	MENSAGEM ENVIADA PELA CENTRAL Enviada por: integração	Habilitar sensor de porta do motorista		Comando		-		
	06/08/2024 07:38:23	MENSAGEM ENVIADA PELA CENTRAL Enviada por: integração	Habilitar sensor de desengate		Comando		-		
	06/08/2024 07:37:20	PA - NOVO PROGRESSO - Próx. BR-163	A sirene está ligada		Status	0	SIM	-6,9736	-55,4475
	06/08/2024 07:37:20	PA - NOVO PROGRESSO - Próx. BR-163	Ignição ligada		Status	0	SIM	-6,9736	-55,4475
	06/08/2024 07:37:20	PA - NOVO PROGRESSO - Próx. BR-163	A sirene está ligada		Status	0	NÃO	-6,9735	-55,4475
	06/08/2024 07:37:20	PA - NOVO PROGRESSO - Próx. BR-163	Ignição ligada		Status	0	NÃO	-6,9735	-55,4475
	06/08/2024 07:37:20	PA - NOVO PROGRESSO - Próx. BR-163	O veículo está bloqueado		Status	0	SIM	-6,9736	-55,4475
	06/08/2024 07:37:20	PA - NOVO PROGRESSO - Próx. BR-163	O veículo está bloqueado		Status	0	NÃO	-6,9735	-55,4475
	06/08/2024 07:37:20	PA - NOVO PROGRESSO - Próx. BR-163	A sirene está ligada		Alerta de Software	0	NÃO	-6,9735	-55,4475
	06/08/2024 07:37:20	PA - NOVO PROGRESSO - Próx. BR-163	Parada do Veículo		Alerta de Software	0	NÃO	-6,9735	-55,4475
	06/08/2024 07:37:06	PA - NOVO PROGRESSO - Próx. BR-163	A sirene está ligada		Alerta de Software		NÃO	-6,9735	-55,4475
	06/08/2024 07:37:06	PA - NOVO PROGRESSO - Próx. BR-163	11 REINICIO DE VIAGEM 11 REINICIO DE VIAGEM ID MOTORISTA:		Macro		NÃO	-6,9735	-55,4475
	06/08/2024 07:36:20	PA - NOVO PROGRESSO - Próx. BR-163	A sirene está ligada		Status	0	SIM	-6,9736	-55,4475
	06/08/2024 07:36:20	PA - NOVO PROGRESSO - Próx. BR-163	Ignição ligada		Status	0	SIM	-6,9736	-55,4475
	06/08/2024 07:36:20	PA - NOVO PROGRESSO - Próx. BR-163	O veículo está bloqueado		Status	0	SIM	-6,9736	-55,4475
	06/08/2024 07:36:08	PA - NOVO PROGRESSO - Próx. BR-163	Ignição ligada		Evento	0	SIM	-6,9736	-55,4475
	06/08/2024 07:36:08	PA - NOVO PROGRESSO - Próx. BR-163	A sirene está ligada		Status	0	SIM	-6,9736	-55,4475
	06/08/2024 07:36:08	PA - NOVO PROGRESSO - Próx. BR-163	O veículo está bloqueado		Status	0	SIM	-6,9736	-55,4475
	06/08/2024 07:35:49	PA - NOVO PROGRESSO - Próx. BR-163	Porta do Motorista aberta		Evento	0	NÃO	-6,9735	-55,4475
	06/08/2024 07:35:49	PA - NOVO PROGRESSO - Próx. BR-163	O veículo está bloqueado		Status	0	NÃO	-6,9735	-55,4475
	06/08/2024 07:35:49	PA - NOVO PROGRESSO - Próx. BR-163	A sirene está ligada		Alerta de Software	0	NÃO	-6,9735	-55,4475
	06/08/2024 07:35:49	PA - NOVO PROGRESSO - Próx. BR-163	Parada do Veículo		Alerta de Software	0	NÃO	-6,9735	-55,4475
	06/08/2024 07:34:20	PA - NOVO PROGRESSO - Próx. BR-163	A sirene está ligada		Status	0	SIM	-6,9736	-55,4475
	06/08/2024 07:34:20	PA - NOVO PROGRESSO - Próx. BR-163	O veículo está bloqueado		Status	0	SIM	-6,9736	-55,4475
	06/08/2024 07:31:53	PA - NOVO PROGRESSO - Próx. BR-163	A sirene está ligada		Status	0	SIM	-6,9736	-55,4475
	06/08/2024 07:31:53	PA - NOVO PROGRESSO - Próx. BR-163	O veículo está bloqueado		Status	0	SIM	-6,9736	-55,4475
	06/08/2024 07:29:53	PA - NOVO PROGRESSO - Próx. BR-163	A sirene está ligada		Status	0	SIM	-6,9736	-55,4475
	06/08/2024 07:29:53	PA - NOVO PROGRESSO - Próx. BR-163	O veículo está bloqueado		Status	0	SIM	-6,9736	-55,4475
	06/08/2024 07:27:53	PA - NOVO PROGRESSO - Próx. BR-163	A sirene está ligada		Status	0	SIM	-6,9736	-55,4475
	06/08/2024 07:27:53	PA - NOVO PROGRESSO - Próx. BR-163	O veículo está bloqueado		Status	0	SIM	-6,9736	-55,4475
	06/08/2024 07:25:53	PA - NOVO PROGRESSO - Próx. BR-163	A sirene está ligada		Status	0	SIM	-6,9736	-55,4475

RELATÓRIO ANALÍTICO POR VEÍCULO

Período: 31/07/2024 00:00:00 à 08/08/2024 00:00:00
Identificador: SSU4F69 EDIVAM DAF 2023
Placa: SSU4F69

- Legenda:**
-  Mensagens enviadas do Veículo (Veículo -> Central)
 -  Mensagens enviadas do Veículo (Controle de Jornada Cliente)
 -  Mensagens enviadas da Central (Central -> Veículo)



Sentido:	Data e Hora:	Localização:	Mensagem:	Modo Emergência	Tipo Mensagem:	Vel. (Km/h)	Log ?	Latitude	Longitude
	06/08/2024 07:25:53	PA - NOVO PROGRESSO - Próx. BR-163	O veículo está bloqueado		Status	0	SIM	-6,9736	-55,4475
	06/08/2024 07:23:53	PA - NOVO PROGRESSO - Próx. BR-163	A sirene está ligada		Status	0	SIM	-6,9736	-55,4475
	06/08/2024 07:23:53	PA - NOVO PROGRESSO - Próx. BR-163	O veículo está bloqueado		Status	0	SIM	-6,9736	-55,4475
	06/08/2024 07:21:53	PA - NOVO PROGRESSO - Próx. BR-163	A sirene está ligada		Status	0	SIM	-6,9736	-55,4475
	06/08/2024 07:21:53	PA - NOVO PROGRESSO - Próx. BR-163	O veículo está bloqueado		Status	0	SIM	-6,9736	-55,4475
	06/08/2024 07:19:54	PA - NOVO PROGRESSO - Próx. BR-163	A sirene está ligada		Status	0	SIM	-6,9736	-55,4475
	06/08/2024 07:19:54	PA - NOVO PROGRESSO - Próx. BR-163	O veículo está bloqueado		Status	0	SIM	-6,9736	-55,4475
	06/08/2024 07:17:54	PA - NOVO PROGRESSO - Próx. BR-163	Porta do Motorista aberta		Status	0	SIM	-6,9736	-55,4475
	06/08/2024 07:17:54	PA - NOVO PROGRESSO - Próx. BR-163	A sirene está ligada		Status	0	SIM	-6,9736	-55,4475
	06/08/2024 07:17:54	PA - NOVO PROGRESSO - Próx. BR-163	O veículo está bloqueado		Status	0	SIM	-6,9736	-55,4475
	06/08/2024 07:17:36	PA - NOVO PROGRESSO - Próx. BR-163	Porta do Motorista aberta		Evento	0	NÃO	-6,9735	-55,4475
	06/08/2024 07:17:36	PA - NOVO PROGRESSO - Próx. BR-163	O veículo está bloqueado		Status	0	NÃO	-6,9735	-55,4475
	06/08/2024 07:17:36	PA - NOVO PROGRESSO - Próx. BR-163	A sirene está ligada		Alerta de Software	0	NÃO	-6,9735	-55,4475
	06/08/2024 07:17:36	PA - NOVO PROGRESSO - Próx. BR-163	Parada do Veículo		Alerta de Software	0	NÃO	-6,9735	-55,4475
	06/08/2024 07:17:21	PA - NOVO PROGRESSO - Próx. BR-163	A sirene está ligada		Status	0	NÃO	-6,9735	-55,4475
	06/08/2024 07:17:21	PA - NOVO PROGRESSO - Próx. BR-163	O veículo está bloqueado		Status	0	NÃO	-6,9735	-55,4475
	06/08/2024 07:17:21	PA - NOVO PROGRESSO - Próx. BR-163	A sirene está ligada		Alerta de Software	0	NÃO	-6,9735	-55,4475
	06/08/2024 07:17:21	PA - NOVO PROGRESSO - Próx. BR-163	Parada do Veículo		Alerta de Software	0	NÃO	-6,9735	-55,4475
	06/08/2024 07:15:54	PA - NOVO PROGRESSO - Próx. BR-163	A sirene está ligada		Status	0	SIM	-6,9736	-55,4475
	06/08/2024 07:15:54	PA - NOVO PROGRESSO - Próx. BR-163	O veículo está bloqueado		Status	0	SIM	-6,9736	-55,4475
	06/08/2024 07:14:27	MENSAGEM ENVIADA PELA CENTRAL Enviada por: integração	Ultima Posição		Comando		-		
	06/08/2024 07:13:54	PA - NOVO PROGRESSO - Próx. BR-163	A sirene está ligada		Status	0	SIM	-6,9736	-55,4475
	06/08/2024 07:13:54	PA - NOVO PROGRESSO - Próx. BR-163	O veículo está bloqueado		Status	0	SIM	-6,9736	-55,4475
	06/08/2024 07:11:54	PA - NOVO PROGRESSO - Próx. BR-163	A sirene está ligada		Status	0	SIM	-6,9736	-55,4475
	06/08/2024 07:11:54	PA - NOVO PROGRESSO - Próx. BR-163	O veículo está bloqueado		Status	0	SIM	-6,9736	-55,4475
	06/08/2024 07:09:54	PA - NOVO PROGRESSO - Próx. BR-163	A sirene está ligada		Status	0	SIM	-6,9736	-55,4475
	06/08/2024 07:09:54	PA - NOVO PROGRESSO - Próx. BR-163	O veículo está bloqueado		Status	0	SIM	-6,9736	-55,4475
	06/08/2024 07:07:54	PA - NOVO PROGRESSO - Próx. BR-163	A sirene está ligada		Status	0	SIM	-6,9736	-55,4475
	06/08/2024 07:07:54	PA - NOVO PROGRESSO - Próx. BR-163	O veículo está bloqueado		Status	0	SIM	-6,9736	-55,4475
	06/08/2024 07:05:54	PA - NOVO PROGRESSO - Próx. BR-163	A sirene está ligada		Status	0	SIM	-6,9736	-55,4475
	06/08/2024 07:05:54	PA - NOVO PROGRESSO - Próx. BR-163	O veículo está bloqueado		Status	0	SIM	-6,9736	-55,4475
	06/08/2024 07:03:54	PA - NOVO PROGRESSO - Próx. BR-163	A sirene está ligada		Status	0	SIM	-6,9736	-55,4475
	06/08/2024 07:03:54	PA - NOVO PROGRESSO - Próx. BR-163	O veículo está bloqueado		Status	0	SIM	-6,9736	-55,4475
	06/08/2024 07:01:54	PA - NOVO PROGRESSO - Próx. BR-163	A sirene está ligada		Status	0	SIM	-6,9736	-55,4475
	06/08/2024 07:01:54	PA - NOVO PROGRESSO - Próx. BR-163	O veículo está bloqueado		Status	0	SIM	-6,9736	-55,4475
	06/08/2024 06:59:54	PA - NOVO PROGRESSO - Próx. BR-163	A sirene está ligada		Status	0	SIM	-6,9736	-55,4475
	06/08/2024 06:59:54	PA - NOVO PROGRESSO - Próx. BR-163	O veículo está bloqueado		Status	0	SIM	-6,9736	-55,4475


RELATÓRIO ANALÍTICO POR VEÍCULO


Período: 31/07/2024 00:00:00 à 08/08/2024 00:00:00


Identificador: SSU4F69 EDIVAM DAF 2023

Placa: SSU4F69






































Legenda:

 Mensagens enviadas do Veículo (Veículo -> Central)

 Mensagens enviadas do Veículo (Controle de Jornada Cliente)

 Mensagens enviadas da Central (Central -> Veículo)



Sentido:	Data e Hora:	Localização:	Mensagem:	Modo Emergência	Tipo Mensagem:	Vel. (Km/h)	Log ?	Latitude	Longitude
	06/08/2024 06:57:54	PA - NOVO PROGRESSO - Próx. BR-163	A sirene está ligada		Status	0	SIM	-6,9736	-55,4475
	06/08/2024 06:57:54	PA - NOVO PROGRESSO - Próx. BR-163	O veículo está bloqueado		Status	0	SIM	-6,9736	-55,4475
	06/08/2024 06:55:54	PA - NOVO PROGRESSO - Próx. BR-163	A sirene está ligada		Status	0	SIM	-6,9736	-55,4475
	06/08/2024 06:55:54	PA - NOVO PROGRESSO - Próx. BR-163	O veículo está bloqueado		Status	0	SIM	-6,9736	-55,4475
	06/08/2024 06:53:54	PA - NOVO PROGRESSO - Próx. BR-163	A sirene está ligada		Status	0	SIM	-6,9736	-55,4475
	06/08/2024 06:53:54	PA - NOVO PROGRESSO - Próx. BR-163	O veículo está bloqueado		Status	0	SIM	-6,9736	-55,4475
	06/08/2024 06:53:46	PA - NOVO PROGRESSO - Próx. BR-163	A sirene está ligada		Status	0	NÃO	-6,9735	-55,4475
	06/08/2024 06:53:46	PA - NOVO PROGRESSO - Próx. BR-163	O veículo está bloqueado		Status	0	NÃO	-6,9735	-55,4475
	06/08/2024 06:53:46	PA - NOVO PROGRESSO - Próx. BR-163	A sirene está ligada		Alerta de Software	0	NÃO	-6,9735	-55,4475
	06/08/2024 06:53:46	PA - NOVO PROGRESSO - Próx. BR-163	Parada do Veículo		Alerta de Software	0	NÃO	-6,9735	-55,4475
	06/08/2024 06:51:36	PA - NOVO PROGRESSO - Próx. BR-163	A sirene está ligada		Status	0	SIM	-6,9736	-55,4476
	06/08/2024 06:51:36	PA - NOVO PROGRESSO - Próx. BR-163	O veículo está bloqueado		Status	0	SIM	-6,9736	-55,4476
	06/08/2024 06:50:50	MENSAGEM ENVIADA PELA CENTRAL Enviada por: integração	Ultima Posição		Comando		-		
	06/08/2024 06:49:36	PA - NOVO PROGRESSO - Próx. BR-163	A sirene está ligada		Status	0	SIM	-6,9736	-55,4476
	06/08/2024 06:49:36	PA - NOVO PROGRESSO - Próx. BR-163	O veículo está bloqueado		Status	0	SIM	-6,9736	-55,4476
	06/08/2024 06:47:36	PA - NOVO PROGRESSO - Próx. BR-163	A sirene está ligada		Status	0	SIM	-6,9736	-55,4476
	06/08/2024 06:47:36	PA - NOVO PROGRESSO - Próx. BR-163	O veículo está bloqueado		Status	0	SIM	-6,9736	-55,4476
	06/08/2024 06:45:36	PA - NOVO PROGRESSO - Próx. BR-163	A sirene está ligada		Status	0	SIM	-6,9736	-55,4476
	06/08/2024 06:45:36	PA - NOVO PROGRESSO - Próx. BR-163	O veículo está bloqueado		Status	0	SIM	-6,9736	-55,4476
	06/08/2024 06:43:36	PA - NOVO PROGRESSO - Próx. BR-163	A sirene está ligada		Status	0	SIM	-6,9736	-55,4476
	06/08/2024 06:43:36	PA - NOVO PROGRESSO - Próx. BR-163	O veículo está bloqueado		Status	0	SIM	-6,9736	-55,4476
	06/08/2024 06:41:36	PA - NOVO PROGRESSO - Próx. BR-163	A sirene está ligada		Status	0	SIM	-6,9736	-55,4475
	06/08/2024 06:41:36	PA - NOVO PROGRESSO - Próx. BR-163	O veículo está bloqueado		Status	0	SIM	-6,9736	-55,4475
	06/08/2024 06:39:36	PA - NOVO PROGRESSO - Próx. BR-163	A sirene está ligada		Status	0	SIM	-6,9736	-55,4475
	06/08/2024 06:39:36	PA - NOVO PROGRESSO - Próx. BR-163	O veículo está bloqueado		Status	0	SIM	-6,9736	-55,4475
	06/08/2024 06:37:36	PA - NOVO PROGRESSO - Próx. BR-163	A sirene está ligada		Status	0	SIM	-6,9736	-55,4475
	06/08/2024 06:37:36	PA - NOVO PROGRESSO - Próx. BR-163	O veículo está bloqueado		Status	0	SIM	-6,9736	-55,4475
	06/08/2024 06:35:36	PA - NOVO PROGRESSO - Próx. BR-163	A sirene está ligada		Status	0	SIM	-6,9736	-55,4475
	06/08/2024 06:35:36	PA - NOVO PROGRESSO - Próx. BR-163	O veículo está bloqueado		Status	0	SIM	-6,9736	-55,4475
	06/08/2024 06:33:36	PA - NOVO PROGRESSO - Próx. BR-163	A sirene está ligada		Status	0	SIM	-6,9736	-55,4475
	06/08/2024 06:33:36	PA - NOVO PROGRESSO - Próx. BR-163	O veículo está bloqueado		Status	0	SIM	-6,9736	-55,4475
	06/08/2024 06:31:36	PA - NOVO PROGRESSO - Próx. BR-163	A sirene está ligada		Status	0	SIM	-6,9736	-55,4475
	06/08/2024 06:31:36	PA - NOVO PROGRESSO - Próx. BR-163	O veículo está bloqueado		Status	0	SIM	-6,9736	-55,4475
	06/08/2024 06:30:54	PA - NOVO PROGRESSO - Próx. BR-163	A sirene está ligada		Status	0	NÃO	-6,9735	-55,4473
	06/08/2024 06:30:54	PA - NOVO PROGRESSO - Próx. BR-163	O veículo está bloqueado		Status	0	NÃO	-6,9735	-55,4473
	06/08/2024 06:30:54	PA - NOVO PROGRESSO - Próx. BR-163	A sirene está ligada		Alerta de Software	0	NÃO	-6,9735	-55,4473
	06/08/2024 06:30:54	PA - NOVO PROGRESSO - Próx. BR-163	Parada do Veículo		Alerta de Software	0	NÃO	-6,9735	-55,4473


RELATÓRIO ANALÍTICO POR VEÍCULO


Período: 31/07/2024 00:00:00 à 08/08/2024 00:00:00


Identificador: SSU4F69 EDIVAM DAF 2023

Placa: SSU4F69






































Legenda:

 Mensagens enviadas do Veículo (Veículo -> Central)

 Mensagens enviadas do Veículo (Controle de Jornada Cliente)




 Mensagens enviadas da Central (Central -> Veículo)




































Sentido:	Data e Hora:	Localização:	Mensagem:	Modo Emergência	Tipo Mensagem:	Vel. (Km/h)	Log ?	Latitude	Longitude
	06/08/2024 06:29:36	PA - NOVO PROGRESSO - Próx. BR-163	A sirene está ligada		Status	0	SIM	-6,9736	-55,4475
	06/08/2024 06:29:36	PA - NOVO PROGRESSO - Próx. BR-163	O veículo está bloqueado		Status	0	SIM	-6,9736	-55,4475
	06/08/2024 06:27:51	MENSAGEM ENVIADA PELA CENTRAL Enviada por: integração	Ultima Posição		Comando		-		
	06/08/2024 06:27:36	PA - NOVO PROGRESSO - Próx. BR-163	A sirene está ligada		Status	0	SIM	-6,9736	-55,4475
	06/08/2024 06:27:36	PA - NOVO PROGRESSO - Próx. BR-163	O veículo está bloqueado		Status	0	SIM	-6,9736	-55,4475
	06/08/2024 06:25:36	PA - NOVO PROGRESSO - Próx. BR-163	A sirene está ligada		Status	0	SIM	-6,9736	-55,4475
	06/08/2024 06:25:36	PA - NOVO PROGRESSO - Próx. BR-163	O veículo está bloqueado		Status	0	SIM	-6,9736	-55,4475
	06/08/2024 06:23:36	PA - NOVO PROGRESSO - Próx. BR-163	A sirene está ligada		Status	0	SIM	-6,9736	-55,4475
	06/08/2024 06:23:36	PA - NOVO PROGRESSO - Próx. BR-163	O veículo está bloqueado		Status	0	SIM	-6,9736	-55,4475
	06/08/2024 06:21:36	PA - NOVO PROGRESSO - Próx. BR-163	A sirene está ligada		Status	0	SIM	-6,9736	-55,4475
	06/08/2024 06:21:36	PA - NOVO PROGRESSO - Próx. BR-163	O veículo está bloqueado		Status	0	SIM	-6,9736	-55,4475
	06/08/2024 06:19:36	PA - NOVO PROGRESSO - Próx. BR-163	A sirene está ligada		Status	0	SIM	-6,9736	-55,4475
	06/08/2024 06:19:36	PA - NOVO PROGRESSO - Próx. BR-163	O veículo está bloqueado		Status	0	SIM	-6,9736	-55,4475
	06/08/2024 06:17:37	PA - NOVO PROGRESSO - Próx. BR-163	A sirene está ligada		Status	0	SIM	-6,9736	-55,4475
	06/08/2024 06:17:37	PA - NOVO PROGRESSO - Próx. BR-163	O veículo está bloqueado		Status	0	SIM	-6,9736	-55,4475
	06/08/2024 06:15:37	PA - NOVO PROGRESSO - Próx. BR-163	A sirene está ligada		Status	0	SIM	-6,9736	-55,4475
	06/08/2024 06:15:37	PA - NOVO PROGRESSO - Próx. BR-163	O veículo está bloqueado		Status	0	SIM	-6,9736	-55,4475
	06/08/2024 06:13:37	PA - NOVO PROGRESSO - Próx. BR-163	A sirene está ligada		Status	0	SIM	-6,9736	-55,4475
	06/08/2024 06:13:37	PA - NOVO PROGRESSO - Próx. BR-163	O veículo está bloqueado		Status	0	SIM	-6,9736	-55,4475
	06/08/2024 06:11:10	PA - NOVO PROGRESSO - Próx. BR-163	A sirene está ligada		Status	0	SIM	-6,9736	-55,4475
	06/08/2024 06:11:10	PA - NOVO PROGRESSO - Próx. BR-163	O veículo está bloqueado		Status	0	SIM	-6,9736	-55,4475
	06/08/2024 06:09:10	PA - NOVO PROGRESSO - Próx. BR-163	A sirene está ligada		Status	0	SIM	-6,9736	-55,4475
	06/08/2024 06:09:10	PA - NOVO PROGRESSO - Próx. BR-163	O veículo está bloqueado		Status	0	SIM	-6,9736	-55,4475
	06/08/2024 06:07:10	PA - NOVO PROGRESSO - Próx. BR-163	A sirene está ligada		Status	0	SIM	-6,9736	-55,4475
	06/08/2024 06:07:10	PA - NOVO PROGRESSO - Próx. BR-163	O veículo está bloqueado		Status	0	SIM	-6,9736	-55,4475
	06/08/2024 06:07:06	PA - NOVO PROGRESSO - Próx. BR-163	A sirene está ligada		Status	0	NÃO	-6,9735	-55,4475
	06/08/2024 06:07:06	PA - NOVO PROGRESSO - Próx. BR-163	O veículo está bloqueado		Status	0	NÃO	-6,9735	-55,4475
	06/08/2024 06:07:06	PA - NOVO PROGRESSO - Próx. BR-163	A sirene está ligada		Alerta de Software	0	NÃO	-6,9735	-55,4475
	06/08/2024 06:07:06	PA - NOVO PROGRESSO - Próx. BR-163	Parada do Veículo		Alerta de Software	0	NÃO	-6,9735	-55,4475
	06/08/2024 06:05:10	PA - NOVO PROGRESSO - Próx. BR-163	A sirene está ligada		Status	0	SIM	-6,9736	-55,4476
	06/08/2024 06:05:10	PA - NOVO PROGRESSO - Próx. BR-163	O veículo está bloqueado		Status	0	SIM	-6,9736	-55,4476
	06/08/2024 06:04:10	MENSAGEM ENVIADA PELA CENTRAL Enviada por: integração	Ultima Posição		Comando		-		
	06/08/2024 06:03:10	PA - NOVO PROGRESSO - Próx. BR-163	A sirene está ligada		Status	0	SIM	-6,9736	-55,4476
	06/08/2024 06:03:10	PA - NOVO PROGRESSO - Próx. BR-163	O veículo está bloqueado		Status	0	SIM	-6,9736	-55,4476
	06/08/2024 06:01:10	PA - NOVO PROGRESSO - Próx. BR-163	A sirene está ligada		Status	0	SIM	-6,9736	-55,4476
	06/08/2024 06:01:10	PA - NOVO PROGRESSO - Próx. BR-163	O veículo está bloqueado		Status	0	SIM	-6,9736	-55,4476
	06/08/2024 05:59:10	PA - NOVO PROGRESSO - Próx. BR-163	A sirene está ligada		Status	0	SIM	-6,9736	-55,4476

RELATÓRIO ANALÍTICO POR VEÍCULO

Período: 31/07/2024 00:00:00 à 08/08/2024 00:00:00
Identificador: SSU4F69 EDIVAM DAF 2023
Placa: SSU4F69




- Legenda:**
-  Mensagens enviadas do Veículo (Veículo -> Central)
 -  Mensagens enviadas do Veículo (Controle de Jornada Cliente)
 -  Mensagens enviadas da Central (Central -> Veículo)








































Sentido:	Data e Hora:	Localização:	Mensagem:	Modo Emergência	Tipo Mensagem:	Vel. (Km/h)	Log ?	Latitude	Longitude
	06/08/2024 05:59:10	PA - NOVO PROGRESSO - Próx. BR-163	O veículo está bloqueado		Status	0	SIM	-6,9736	-55,4476
	06/08/2024 05:57:11	PA - NOVO PROGRESSO - Próx. BR-163	A sirene está ligada		Status	0	SIM	-6,9736	-55,4475
	06/08/2024 05:57:11	PA - NOVO PROGRESSO - Próx. BR-163	O veículo está bloqueado		Status	0	SIM	-6,9736	-55,4475
	06/08/2024 05:55:11	PA - NOVO PROGRESSO - Próx. BR-163	A sirene está ligada		Status	0	SIM	-6,9736	-55,4475
	06/08/2024 05:55:11	PA - NOVO PROGRESSO - Próx. BR-163	O veículo está bloqueado		Status	0	SIM	-6,9736	-55,4475
	06/08/2024 05:53:11	PA - NOVO PROGRESSO - Próx. BR-163	A sirene está ligada		Status	0	SIM	-6,9736	-55,4475
	06/08/2024 05:53:11	PA - NOVO PROGRESSO - Próx. BR-163	O veículo está bloqueado		Status	0	SIM	-6,9736	-55,4475
	06/08/2024 05:51:11	PA - NOVO PROGRESSO - Próx. BR-163	A sirene está ligada		Status	0	SIM	-6,9736	-55,4475
	06/08/2024 05:51:11	PA - NOVO PROGRESSO - Próx. BR-163	O veículo está bloqueado		Status	0	SIM	-6,9736	-55,4475
	06/08/2024 05:49:11	PA - NOVO PROGRESSO - Próx. BR-163	A sirene está ligada		Status	0	SIM	-6,9736	-55,4475
	06/08/2024 05:49:11	PA - NOVO PROGRESSO - Próx. BR-163	O veículo está bloqueado		Status	0	SIM	-6,9736	-55,4475
	06/08/2024 05:47:11	PA - NOVO PROGRESSO - Próx. BR-163	A sirene está ligada		Status	0	SIM	-6,9736	-55,4475
	06/08/2024 05:47:11	PA - NOVO PROGRESSO - Próx. BR-163	O veículo está bloqueado		Status	0	SIM	-6,9736	-55,4475
	06/08/2024 05:45:11	PA - NOVO PROGRESSO - Próx. BR-163	A sirene está ligada		Status	0	SIM	-6,9736	-55,4475
	06/08/2024 05:45:11	PA - NOVO PROGRESSO - Próx. BR-163	O veículo está bloqueado		Status	0	SIM	-6,9736	-55,4475
	06/08/2024 05:45:10	PA - NOVO PROGRESSO - Próx. BR-163	A sirene está ligada		Status	0	NÃO	-6,9735	-55,4475
	06/08/2024 05:45:10	PA - NOVO PROGRESSO - Próx. BR-163	O veículo está bloqueado		Status	0	NÃO	-6,9735	-55,4475
	06/08/2024 05:45:10	PA - NOVO PROGRESSO - Próx. BR-163	A sirene está ligada		Alerta de Software	0	NÃO	-6,9735	-55,4475
	06/08/2024 05:45:10	PA - NOVO PROGRESSO - Próx. BR-163	Parada do Veículo		Alerta de Software	0	NÃO	-6,9735	-55,4475
	06/08/2024 05:43:11	PA - NOVO PROGRESSO - Próx. BR-163	A sirene está ligada		Status	0	SIM	-6,9736	-55,4475
	06/08/2024 05:43:11	PA - NOVO PROGRESSO - Próx. BR-163	O veículo está bloqueado		Status	0	SIM	-6,9736	-55,4475
	06/08/2024 05:42:17	MENSAGEM ENVIADA PELA CENTRAL Enviada por: integração	Ultima Posição		Comando		-		
	06/08/2024 05:41:11	PA - NOVO PROGRESSO - Próx. BR-163	A sirene está ligada		Status	0	SIM	-6,9736	-55,4475
	06/08/2024 05:41:11	PA - NOVO PROGRESSO - Próx. BR-163	O veículo está bloqueado		Status	0	SIM	-6,9736	-55,4475
	06/08/2024 05:39:11	PA - NOVO PROGRESSO - Próx. BR-163	A sirene está ligada		Status	0	SIM	-6,9736	-55,4475
	06/08/2024 05:39:11	PA - NOVO PROGRESSO - Próx. BR-163	O veículo está bloqueado		Status	0	SIM	-6,9736	-55,4475
	06/08/2024 05:37:11	PA - NOVO PROGRESSO - Próx. BR-163	A sirene está ligada		Status	0	SIM	-6,9736	-55,4475
	06/08/2024 05:37:11	PA - NOVO PROGRESSO - Próx. BR-163	O veículo está bloqueado		Status	0	SIM	-6,9736	-55,4475
	06/08/2024 05:35:11	PA - NOVO PROGRESSO - Próx. BR-163	A sirene está ligada		Status	0	SIM	-6,9736	-55,4475
	06/08/2024 05:35:11	PA - NOVO PROGRESSO - Próx. BR-163	O veículo está bloqueado		Status	0	SIM	-6,9736	-55,4475
	06/08/2024 05:33:11	PA - NOVO PROGRESSO - Próx. BR-163	A sirene está ligada		Status	0	SIM	-6,9736	-55,4475
	06/08/2024 05:33:11	PA - NOVO PROGRESSO - Próx. BR-163	O veículo está bloqueado		Status	0	SIM	-6,9736	-55,4475
	06/08/2024 05:30:53	PA - NOVO PROGRESSO - Próx. BR-163	A sirene está ligada		Status	0	SIM	-6,9736	-55,4476
	06/08/2024 05:30:53	PA - NOVO PROGRESSO - Próx. BR-163	O veículo está bloqueado		Status	0	SIM	-6,9736	-55,4476
	06/08/2024 05:28:53	PA - NOVO PROGRESSO - Próx. BR-163	A sirene está ligada		Status	0	SIM	-6,9736	-55,4476
	06/08/2024 05:28:53	PA - NOVO PROGRESSO - Próx. BR-163	O veículo está bloqueado		Status	0	SIM	-6,9736	-55,4476
	06/08/2024 05:26:53	PA - NOVO PROGRESSO - Próx. BR-163	A sirene está ligada		Status	0	SIM	-6,9736	-55,4476

RELATÓRIO ANALÍTICO POR VEÍCULO

Período: 31/07/2024 00:00:00 à 08/08/2024 00:00:00
Identificador: SSU4F69 EDIVAM DAF 2023
Placa: SSU4F69




- Legenda:**
-  Mensagens enviadas do Veículo (Veículo -> Central)
 -  Mensagens enviadas do Veículo (Controle de Jornada Cliente)
 -  Mensagens enviadas da Central (Central -> Veículo)





































Sentido:	Data e Hora:	Localização:	Mensagem:	Modo Emergência	Tipo Mensagem:	Vel. (Km/h)	Log ?	Latitude	Longitude
	06/08/2024 05:26:53	PA - NOVO PROGRESSO - Próx. BR-163	O veículo está bloqueado		Status	0	SIM	-6,9736	-55,4476
	06/08/2024 05:24:53	PA - NOVO PROGRESSO - Próx. BR-163	A sirene está ligada		Status	0	SIM	-6,9736	-55,4476
	06/08/2024 05:24:53	PA - NOVO PROGRESSO - Próx. BR-163	O veículo está bloqueado		Status	0	SIM	-6,9736	-55,4476
	06/08/2024 05:22:53	PA - NOVO PROGRESSO - Próx. BR-163	Porta do Motorista aberta		Status	0	SIM	-6,9736	-55,4476
	06/08/2024 05:22:53	PA - NOVO PROGRESSO - Próx. BR-163	A sirene está ligada		Status	0	SIM	-6,9736	-55,4476
	06/08/2024 05:22:53	PA - NOVO PROGRESSO - Próx. BR-163	O veículo está bloqueado		Status	0	SIM	-6,9736	-55,4476
	06/08/2024 05:22:31	PA - NOVO PROGRESSO - Próx. BR-163	Porta do Motorista aberta		Evento	0	NÃO	-6,9735	-55,4475
	06/08/2024 05:22:31	PA - NOVO PROGRESSO - Próx. BR-163	O veículo está bloqueado		Status	0	NÃO	-6,9735	-55,4475
	06/08/2024 05:22:31	PA - NOVO PROGRESSO - Próx. BR-163	A sirene está ligada		Alerta de Software	0	NÃO	-6,9735	-55,4475
	06/08/2024 05:22:31	PA - NOVO PROGRESSO - Próx. BR-163	Parada do Veículo		Alerta de Software	0	NÃO	-6,9735	-55,4475
	06/08/2024 05:20:53	PA - NOVO PROGRESSO - Próx. BR-163	A sirene está ligada		Status	0	SIM	-6,9736	-55,4476
	06/08/2024 05:20:53	PA - NOVO PROGRESSO - Próx. BR-163	O veículo está bloqueado		Status	0	SIM	-6,9736	-55,4476
	06/08/2024 05:20:50	PA - NOVO PROGRESSO - Próx. BR-163	A sirene está ligada		Status	0	NÃO	-6,9735	-55,4475
	06/08/2024 05:20:50	PA - NOVO PROGRESSO - Próx. BR-163	O veículo está bloqueado		Status	0	NÃO	-6,9735	-55,4475
	06/08/2024 05:20:50	PA - NOVO PROGRESSO - Próx. BR-163	A sirene está ligada		Alerta de Software	0	NÃO	-6,9735	-55,4475
	06/08/2024 05:20:50	PA - NOVO PROGRESSO - Próx. BR-163	Parada do Veículo		Alerta de Software	0	NÃO	-6,9735	-55,4475
	06/08/2024 05:18:53	PA - NOVO PROGRESSO - Próx. BR-163	A sirene está ligada		Status	0	SIM	-6,9736	-55,4476
	06/08/2024 05:18:53	PA - NOVO PROGRESSO - Próx. BR-163	O veículo está bloqueado		Status	0	SIM	-6,9736	-55,4476
	06/08/2024 05:17:44	MENSAGEM ENVIADA PELA CENTRAL Enviada por: integração	Última Posição		Comando	-	-	-	-
	06/08/2024 05:16:53	PA - NOVO PROGRESSO - Próx. BR-163	A sirene está ligada		Status	0	SIM	-6,9736	-55,4476
	06/08/2024 05:16:53	PA - NOVO PROGRESSO - Próx. BR-163	O veículo está bloqueado		Status	0	SIM	-6,9736	-55,4476
	06/08/2024 05:14:53	PA - NOVO PROGRESSO - Próx. BR-163	A sirene está ligada		Status	0	SIM	-6,9736	-55,4476
	06/08/2024 05:14:53	PA - NOVO PROGRESSO - Próx. BR-163	O veículo está bloqueado		Status	0	SIM	-6,9736	-55,4476
	06/08/2024 05:12:53	PA - NOVO PROGRESSO - Próx. BR-163	A sirene está ligada		Status	0	SIM	-6,9736	-55,4476
	06/08/2024 05:12:53	PA - NOVO PROGRESSO - Próx. BR-163	O veículo está bloqueado		Status	0	SIM	-6,9736	-55,4476
	06/08/2024 05:12:40	MENSAGEM ENVIADA PELA CENTRAL Enviada por: integração	Temporizador 10-10 / 18 hora(s)		Comando	-	-	-	-
	06/08/2024 05:10:53	PA - NOVO PROGRESSO - Próx. BR-163	A sirene está ligada		Status	0	SIM	-6,9736	-55,4476
	06/08/2024 05:10:53	PA - NOVO PROGRESSO - Próx. BR-163	O veículo está bloqueado		Status	0	SIM	-6,9736	-55,4476
	06/08/2024 05:08:53	PA - NOVO PROGRESSO - Próx. BR-163	A sirene está ligada		Status	0	SIM	-6,9736	-55,4476
	06/08/2024 05:08:53	PA - NOVO PROGRESSO - Próx. BR-163	O veículo está bloqueado		Status	0	SIM	-6,9736	-55,4476
	06/08/2024 05:06:53	PA - NOVO PROGRESSO - Próx. BR-163	A sirene está ligada		Status	0	SIM	-6,9736	-55,4476
	06/08/2024 05:06:53	PA - NOVO PROGRESSO - Próx. BR-163	O veículo está bloqueado		Status	0	SIM	-6,9736	-55,4476
	06/08/2024 05:04:53	PA - NOVO PROGRESSO - Próx. BR-163	A sirene está ligada		Status	0	SIM	-6,9736	-55,4476
	06/08/2024 05:04:53	PA - NOVO PROGRESSO - Próx. BR-163	O veículo está bloqueado		Status	0	SIM	-6,9736	-55,4476
	06/08/2024 05:02:53	PA - NOVO PROGRESSO - Próx. BR-163	A sirene está ligada		Status	0	SIM	-6,9736	-55,4476
	06/08/2024 05:02:53	PA - NOVO PROGRESSO - Próx. BR-163	O veículo está bloqueado		Status	0	SIM	-6,9736	-55,4476
	06/08/2024 05:00:54	PA - NOVO PROGRESSO - Próx. BR-163	A sirene está ligada		Status	0	SIM	-6,9736	-55,4476

RELATÓRIO ANALÍTICO POR VEÍCULO

Período: 31/07/2024 00:00:00 à 08/08/2024 00:00:00
Identificador: SSU4F69 EDIVAM DAF 2023
Placa: SSU4F69




- Legenda:**
-  Mensagens enviadas do Veículo (Veículo -> Central)
 -  Mensagens enviadas do Veículo (Controle de Jornada Cliente)
 -  Mensagens enviadas da Central (Central -> Veículo)





































Sentido:	Data e Hora:	Localização:	Mensagem:	Modo Emergência	Tipo Mensagem:	Vel. (Km/h)	Log ?	Latitude	Longitude
	06/08/2024 05:00:54	PA - NOVO PROGRESSO - Próx. BR-163	O veículo está bloqueado		Status	0	SIM	-6,9736	-55,4476
	06/08/2024 04:58:54	PA - NOVO PROGRESSO - Próx. BR-163	A sirene está ligada		Status	0	SIM	-6,9736	-55,4476
	06/08/2024 04:58:54	PA - NOVO PROGRESSO - Próx. BR-163	O veículo está bloqueado		Status	0	SIM	-6,9736	-55,4476
	06/08/2024 04:57:34	PA - NOVO PROGRESSO - Próx. BR-163	A sirene está ligada		Status	0	NÃO	-6,9735	-55,4475
	06/08/2024 04:57:34	PA - NOVO PROGRESSO - Próx. BR-163	O veículo está bloqueado		Status	0	NÃO	-6,9735	-55,4475
	06/08/2024 04:57:34	PA - NOVO PROGRESSO - Próx. BR-163	A sirene está ligada		Alerta de Software	0	NÃO	-6,9735	-55,4475
	06/08/2024 04:57:34	PA - NOVO PROGRESSO - Próx. BR-163	Parada do Veículo		Alerta de Software	0	NÃO	-6,9735	-55,4475
	06/08/2024 04:56:54	PA - NOVO PROGRESSO - Próx. BR-163	A sirene está ligada		Status	0	SIM	-6,9736	-55,4476
	06/08/2024 04:56:54	PA - NOVO PROGRESSO - Próx. BR-163	O veículo está bloqueado		Status	0	SIM	-6,9736	-55,4476
	06/08/2024 04:54:54	PA - NOVO PROGRESSO - Próx. BR-163	A sirene está ligada		Status	0	SIM	-6,9736	-55,4476
	06/08/2024 04:54:54	PA - NOVO PROGRESSO - Próx. BR-163	O veículo está bloqueado		Status	0	SIM	-6,9736	-55,4476
	06/08/2024 04:54:30	MENSAGEM ENVIADA PELA CENTRAL Enviada por: integração	Ultima Posição		Comando		-		
	06/08/2024 04:52:54	PA - NOVO PROGRESSO - Próx. BR-163	A sirene está ligada		Status	0	SIM	-6,9736	-55,4476
	06/08/2024 04:52:54	PA - NOVO PROGRESSO - Próx. BR-163	O veículo está bloqueado		Status	0	SIM	-6,9736	-55,4476
	06/08/2024 04:50:27	PA - NOVO PROGRESSO - Próx. BR-163	A sirene está ligada		Status	0	SIM	-6,9736	-55,4475
	06/08/2024 04:50:27	PA - NOVO PROGRESSO - Próx. BR-163	O veículo está bloqueado		Status	0	SIM	-6,9736	-55,4475
	06/08/2024 04:48:27	PA - NOVO PROGRESSO - Próx. BR-163	A sirene está ligada		Status	0	SIM	-6,9736	-55,4475
	06/08/2024 04:48:27	PA - NOVO PROGRESSO - Próx. BR-163	O veículo está bloqueado		Status	0	SIM	-6,9736	-55,4475
	06/08/2024 04:46:27	PA - NOVO PROGRESSO - Próx. BR-163	A sirene está ligada		Status	0	SIM	-6,9736	-55,4475
	06/08/2024 04:46:27	PA - NOVO PROGRESSO - Próx. BR-163	O veículo está bloqueado		Status	0	SIM	-6,9736	-55,4475
	06/08/2024 04:44:27	PA - NOVO PROGRESSO - Próx. BR-163	A sirene está ligada		Status	0	SIM	-6,9736	-55,4475
	06/08/2024 04:44:27	PA - NOVO PROGRESSO - Próx. BR-163	O veículo está bloqueado		Status	0	SIM	-6,9736	-55,4475
	06/08/2024 04:42:27	PA - NOVO PROGRESSO - Próx. BR-163	A sirene está ligada		Status	0	SIM	-6,9736	-55,4475
	06/08/2024 04:42:27	PA - NOVO PROGRESSO - Próx. BR-163	O veículo está bloqueado		Status	0	SIM	-6,9736	-55,4475
	06/08/2024 04:40:27	PA - NOVO PROGRESSO - Próx. BR-163	A sirene está ligada		Status	0	SIM	-6,9736	-55,4475
	06/08/2024 04:40:27	PA - NOVO PROGRESSO - Próx. BR-163	O veículo está bloqueado		Status	0	SIM	-6,9736	-55,4475
	06/08/2024 04:38:27	PA - NOVO PROGRESSO - Próx. BR-163	A sirene está ligada		Status	0	SIM	-6,9736	-55,4475
	06/08/2024 04:38:27	PA - NOVO PROGRESSO - Próx. BR-163	O veículo está bloqueado		Status	0	SIM	-6,9736	-55,4475
	06/08/2024 04:36:27	PA - NOVO PROGRESSO - Próx. BR-163	A sirene está ligada		Status	0	SIM	-6,9736	-55,4475
	06/08/2024 04:36:27	PA - NOVO PROGRESSO - Próx. BR-163	O veículo está bloqueado		Status	0	SIM	-6,9736	-55,4475
	06/08/2024 04:34:35	PA - NOVO PROGRESSO - Próx. BR-163	A sirene está ligada		Status	0	NÃO	-6,9735	-55,4473
	06/08/2024 04:34:35	PA - NOVO PROGRESSO - Próx. BR-163	O veículo está bloqueado		Status	0	NÃO	-6,9735	-55,4473
	06/08/2024 04:34:35	PA - NOVO PROGRESSO - Próx. BR-163	A sirene está ligada		Alerta de Software	0	NÃO	-6,9735	-55,4473
	06/08/2024 04:34:35	PA - NOVO PROGRESSO - Próx. BR-163	Parada do Veículo		Alerta de Software	0	NÃO	-6,9735	-55,4473
	06/08/2024 04:34:27	PA - NOVO PROGRESSO - Próx. BR-163	A sirene está ligada		Status	0	SIM	-6,9736	-55,4475
	06/08/2024 04:34:27	PA - NOVO PROGRESSO - Próx. BR-163	O veículo está bloqueado		Status	0	SIM	-6,9736	-55,4475
	06/08/2024 04:32:27	PA - NOVO PROGRESSO - Próx. BR-163	A sirene está ligada		Status	0	SIM	-6,9736	-55,4475

RELATÓRIO ANALÍTICO POR VEÍCULO

Período: 31/07/2024 00:00:00 à 08/08/2024 00:00:00
Identificador: SSU4F69 EDIVAM DAF 2023
Placa: SSU4F69




- Legenda:**
-  Mensagens enviadas do Veículo (Veículo -> Central)
 -  Mensagens enviadas do Veículo (Controle de Jornada Cliente)
 -  Mensagens enviadas da Central (Central -> Veículo)








































Sentido:	Data e Hora:	Localização:	Mensagem:	Modo Emergência	Tipo Mensagem:	Vel. (Km/h)	Log ?	Latitude	Longitude
	06/08/2024 04:32:27	PA - NOVO PROGRESSO - Próx. BR-163	O veículo está bloqueado		Status	0	SIM	-6,9736	-55,4475
	06/08/2024 04:31:31	MENSAGEM ENVIADA PELA CENTRAL Enviada por: integração	Ultima Posição		Comando		-		
	06/08/2024 04:30:27	PA - NOVO PROGRESSO - Próx. BR-163	A sirene está ligada		Status	0	SIM	-6,9736	-55,4475
	06/08/2024 04:30:27	PA - NOVO PROGRESSO - Próx. BR-163	O veículo está bloqueado		Status	0	SIM	-6,9736	-55,4475
	06/08/2024 04:28:27	PA - NOVO PROGRESSO - Próx. BR-163	A sirene está ligada		Status	0	SIM	-6,9736	-55,4475
	06/08/2024 04:28:27	PA - NOVO PROGRESSO - Próx. BR-163	O veículo está bloqueado		Status	0	SIM	-6,9736	-55,4475
	06/08/2024 04:26:28	PA - NOVO PROGRESSO - Próx. BR-163	A sirene está ligada		Status	0	SIM	-6,9736	-55,4475
	06/08/2024 04:26:28	PA - NOVO PROGRESSO - Próx. BR-163	O veículo está bloqueado		Status	0	SIM	-6,9736	-55,4475
	06/08/2024 04:24:28	PA - NOVO PROGRESSO - Próx. BR-163	A sirene está ligada		Status	0	SIM	-6,9736	-55,4475
	06/08/2024 04:24:28	PA - NOVO PROGRESSO - Próx. BR-163	O veículo está bloqueado		Status	0	SIM	-6,9736	-55,4475
	06/08/2024 04:22:28	PA - NOVO PROGRESSO - Próx. BR-163	A sirene está ligada		Status	0	SIM	-6,9736	-55,4475
	06/08/2024 04:22:28	PA - NOVO PROGRESSO - Próx. BR-163	O veículo está bloqueado		Status	0	SIM	-6,9736	-55,4475
	06/08/2024 04:20:28	PA - NOVO PROGRESSO - Próx. BR-163	A sirene está ligada		Status	0	SIM	-6,9736	-55,4475
	06/08/2024 04:20:28	PA - NOVO PROGRESSO - Próx. BR-163	O veículo está bloqueado		Status	0	SIM	-6,9736	-55,4475
	06/08/2024 04:18:28	PA - NOVO PROGRESSO - Próx. BR-163	A sirene está ligada		Status	0	SIM	-6,9736	-55,4475
	06/08/2024 04:18:28	PA - NOVO PROGRESSO - Próx. BR-163	O veículo está bloqueado		Status	0	SIM	-6,9736	-55,4475
	06/08/2024 04:16:28	PA - NOVO PROGRESSO - Próx. BR-163	A sirene está ligada		Status	0	SIM	-6,9736	-55,4475
	06/08/2024 04:16:28	PA - NOVO PROGRESSO - Próx. BR-163	O veículo está bloqueado		Status	0	SIM	-6,9736	-55,4475
	06/08/2024 04:14:28	PA - NOVO PROGRESSO - Próx. BR-163	A sirene está ligada		Status	0	SIM	-6,9736	-55,4475
	06/08/2024 04:14:28	PA - NOVO PROGRESSO - Próx. BR-163	O veículo está bloqueado		Status	0	SIM	-6,9736	-55,4475
	06/08/2024 04:12:28	PA - NOVO PROGRESSO - Próx. BR-163	A sirene está ligada		Status	0	SIM	-6,9736	-55,4475
	06/08/2024 04:12:28	PA - NOVO PROGRESSO - Próx. BR-163	O veículo está bloqueado		Status	0	SIM	-6,9736	-55,4475
	06/08/2024 04:10:10	PA - NOVO PROGRESSO - Próx. BR-163	A sirene está ligada		Status	0	SIM	-6,9737	-55,4475
	06/08/2024 04:10:10	PA - NOVO PROGRESSO - Próx. BR-163	O veículo está bloqueado		Status	0	SIM	-6,9737	-55,4475
	06/08/2024 04:10:05	PA - NOVO PROGRESSO - Próx. BR-163	A sirene está ligada		Status	0	NÃO	-6,9737	-55,4475
	06/08/2024 04:10:05	PA - NOVO PROGRESSO - Próx. BR-163	O veículo está bloqueado		Status	0	NÃO	-6,9737	-55,4475
	06/08/2024 04:10:05	PA - NOVO PROGRESSO - Próx. BR-163	A sirene está ligada		Alerta de Software	0	NÃO	-6,9737	-55,4475
	06/08/2024 04:10:05	PA - NOVO PROGRESSO - Próx. BR-163	Parada do Veículo		Alerta de Software	0	NÃO	-6,9737	-55,4475
	06/08/2024 04:08:10	PA - NOVO PROGRESSO - Próx. BR-163	A sirene está ligada		Status	0	SIM	-6,9737	-55,4475
	06/08/2024 04:08:10	PA - NOVO PROGRESSO - Próx. BR-163	O veículo está bloqueado		Status	0	SIM	-6,9737	-55,4475
	06/08/2024 04:07:06	MENSAGEM ENVIADA PELA CENTRAL Enviada por: integração	Ultima Posição		Comando		-		
	06/08/2024 04:06:10	PA - NOVO PROGRESSO - Próx. BR-163	A sirene está ligada		Status	0	SIM	-6,9737	-55,4475
	06/08/2024 04:06:10	PA - NOVO PROGRESSO - Próx. BR-163	O veículo está bloqueado		Status	0	SIM	-6,9737	-55,4475
	06/08/2024 04:04:10	PA - NOVO PROGRESSO - Próx. BR-163	A sirene está ligada		Status	0	SIM	-6,9737	-55,4475
	06/08/2024 04:04:10	PA - NOVO PROGRESSO - Próx. BR-163	O veículo está bloqueado		Status	0	SIM	-6,9737	-55,4475
	06/08/2024 04:02:10	PA - NOVO PROGRESSO - Próx. BR-163	A sirene está ligada		Status	0	SIM	-6,9737	-55,4475
	06/08/2024 04:02:10	PA - NOVO PROGRESSO - Próx. BR-163	O veículo está bloqueado		Status	0	SIM	-6,9737	-55,4475

RELATÓRIO ANALÍTICO POR VEÍCULO

Período: 31/07/2024 00:00:00 à 08/08/2024 00:00:00
Identificador: SSU4F69 EDIVAM DAF 2023
Placa: SSU4F69




- Legenda:**
-  Mensagens enviadas do Veículo (Veículo -> Central)
 -  Mensagens enviadas do Veículo (Controle de Jornada Cliente)
 -  Mensagens enviadas da Central (Central -> Veículo)








































Sentido:	Data e Hora:	Localização:	Mensagem:	Modo Emergência	Tipo Mensagem:	Vel. (Km/h)	Log ?	Latitude	Longitude
	06/08/2024 04:00:10	PA - NOVO PROGRESSO - Próx. BR-163	A sirene está ligada		Status	0	SIM	-6,9737	-55,4475
	06/08/2024 04:00:10	PA - NOVO PROGRESSO - Próx. BR-163	O veículo está bloqueado		Status	0	SIM	-6,9737	-55,4475
	06/08/2024 03:58:10	PA - NOVO PROGRESSO - Próx. BR-163	A sirene está ligada		Status	0	SIM	-6,9737	-55,4475
	06/08/2024 03:58:10	PA - NOVO PROGRESSO - Próx. BR-163	O veículo está bloqueado		Status	0	SIM	-6,9737	-55,4475
	06/08/2024 03:56:10	PA - NOVO PROGRESSO - Próx. BR-163	A sirene está ligada		Status	0	SIM	-6,9737	-55,4475
	06/08/2024 03:56:10	PA - NOVO PROGRESSO - Próx. BR-163	O veículo está bloqueado		Status	0	SIM	-6,9737	-55,4475
	06/08/2024 03:54:10	PA - NOVO PROGRESSO - Próx. BR-163	A sirene está ligada		Status	0	SIM	-6,9737	-55,4475
	06/08/2024 03:54:10	PA - NOVO PROGRESSO - Próx. BR-163	O veículo está bloqueado		Status	0	SIM	-6,9737	-55,4475
	06/08/2024 03:52:10	PA - NOVO PROGRESSO - Próx. BR-163	A sirene está ligada		Status	0	SIM	-6,9737	-55,4475
	06/08/2024 03:52:10	PA - NOVO PROGRESSO - Próx. BR-163	O veículo está bloqueado		Status	0	SIM	-6,9737	-55,4475
	06/08/2024 03:50:10	PA - NOVO PROGRESSO - Próx. BR-163	A sirene está ligada		Status	0	SIM	-6,9737	-55,4475
	06/08/2024 03:50:10	PA - NOVO PROGRESSO - Próx. BR-163	O veículo está bloqueado		Status	0	SIM	-6,9737	-55,4475
	06/08/2024 03:48:10	PA - NOVO PROGRESSO - Próx. BR-163	A sirene está ligada		Status	0	SIM	-6,9737	-55,4475
	06/08/2024 03:48:10	PA - NOVO PROGRESSO - Próx. BR-163	O veículo está bloqueado		Status	0	SIM	-6,9737	-55,4475
	06/08/2024 03:46:10	PA - NOVO PROGRESSO - Próx. BR-163	A sirene está ligada		Status	0	SIM	-6,9737	-55,4475
	06/08/2024 03:46:10	PA - NOVO PROGRESSO - Próx. BR-163	O veículo está bloqueado		Status	0	SIM	-6,9737	-55,4475
	06/08/2024 03:45:59	PA - NOVO PROGRESSO - Próx. BR-163	A sirene está ligada		Status	0	NÃO	-6,9737	-55,4475
	06/08/2024 03:45:59	PA - NOVO PROGRESSO - Próx. BR-163	O veículo está bloqueado		Status	0	NÃO	-6,9737	-55,4475
	06/08/2024 03:45:59	PA - NOVO PROGRESSO - Próx. BR-163	A sirene está ligada		Alerta de Software	0	NÃO	-6,9737	-55,4475
	06/08/2024 03:45:59	PA - NOVO PROGRESSO - Próx. BR-163	Parada do Veículo		Alerta de Software	0	NÃO	-6,9737	-55,4475
	06/08/2024 03:44:10	PA - NOVO PROGRESSO - Próx. BR-163	A sirene está ligada		Status	0	SIM	-6,9737	-55,4475
	06/08/2024 03:44:10	PA - NOVO PROGRESSO - Próx. BR-163	O veículo está bloqueado		Status	0	SIM	-6,9737	-55,4475
	06/08/2024 03:42:57	MENSAGEM ENVIADA PELA CENTRAL Enviada por: integração	Ultima Posição		Comando		-		
	06/08/2024 03:42:10	PA - NOVO PROGRESSO - Próx. BR-163	A sirene está ligada		Status	0	SIM	-6,9737	-55,4475
	06/08/2024 03:42:10	PA - NOVO PROGRESSO - Próx. BR-163	O veículo está bloqueado		Status	0	SIM	-6,9737	-55,4475
	06/08/2024 03:40:10	PA - NOVO PROGRESSO - Próx. BR-163	A sirene está ligada		Status	0	SIM	-6,9737	-55,4475
	06/08/2024 03:40:10	PA - NOVO PROGRESSO - Próx. BR-163	O veículo está bloqueado		Status	0	SIM	-6,9737	-55,4475
	06/08/2024 03:38:10	PA - NOVO PROGRESSO - Próx. BR-163	A sirene está ligada		Status	0	SIM	-6,9736	-55,4476
	06/08/2024 03:38:10	PA - NOVO PROGRESSO - Próx. BR-163	O veículo está bloqueado		Status	0	SIM	-6,9736	-55,4476
	06/08/2024 03:36:11	PA - NOVO PROGRESSO - Próx. BR-163	A sirene está ligada		Status	0	SIM	-6,9736	-55,4476
	06/08/2024 03:36:11	PA - NOVO PROGRESSO - Próx. BR-163	O veículo está bloqueado		Status	0	SIM	-6,9736	-55,4476
	06/08/2024 03:34:11	PA - NOVO PROGRESSO - Próx. BR-163	A sirene está ligada		Status	0	SIM	-6,9736	-55,4476
	06/08/2024 03:34:11	PA - NOVO PROGRESSO - Próx. BR-163	O veículo está bloqueado		Status	0	SIM	-6,9736	-55,4476
	06/08/2024 03:32:11	PA - NOVO PROGRESSO - Próx. BR-163	A sirene está ligada		Status	0	SIM	-6,9736	-55,4476
	06/08/2024 03:32:11	PA - NOVO PROGRESSO - Próx. BR-163	O veículo está bloqueado		Status	0	SIM	-6,9736	-55,4476
	06/08/2024 03:29:44	PA - NOVO PROGRESSO - Próx. BR-163	A sirene está ligada		Status	0	SIM	-6,9736	-55,4475
	06/08/2024 03:29:44	PA - NOVO PROGRESSO - Próx. BR-163	O veículo está bloqueado		Status	0	SIM	-6,9736	-55,4475

RELATÓRIO ANALÍTICO POR VEÍCULO

Período: 31/07/2024 00:00:00 à 08/08/2024 00:00:00
Identificador: SSU4F69 EDIVAM DAF 2023
Placa: SSU4F69

- Legenda:**
-  Mensagens enviadas do Veículo (Veículo -> Central)
 -  Mensagens enviadas do Veículo (Controle de Jornada Cliente)
 -  Mensagens enviadas da Central (Central -> Veículo)



Sentido:	Data e Hora:	Localização:	Mensagem:	Modo Emergência	Tipo Mensagem:	Vel. (Km/h)	Log ?	Latitude	Longitude
	06/08/2024 03:27:44	PA - NOVO PROGRESSO - Próx. BR-163	A sirene está ligada		Status	0	SIM	-6,9736	-55,4475
	06/08/2024 03:27:44	PA - NOVO PROGRESSO - Próx. BR-163	O veículo está bloqueado		Status	0	SIM	-6,9736	-55,4475
	06/08/2024 03:25:44	PA - NOVO PROGRESSO - Próx. BR-163	A sirene está ligada		Status	0	SIM	-6,9736	-55,4475
	06/08/2024 03:25:44	PA - NOVO PROGRESSO - Próx. BR-163	O veículo está bloqueado		Status	0	SIM	-6,9736	-55,4475
	06/08/2024 03:23:44	PA - NOVO PROGRESSO - Próx. BR-163	A sirene está ligada		Status	0	SIM	-6,9736	-55,4475
	06/08/2024 03:23:44	PA - NOVO PROGRESSO - Próx. BR-163	O veículo está bloqueado		Status	0	SIM	-6,9736	-55,4475
	06/08/2024 03:21:55	PA - NOVO PROGRESSO - Próx. BR-163	A sirene está ligada		Status	0	NÃO	-6,9735	-55,4473
	06/08/2024 03:21:55	PA - NOVO PROGRESSO - Próx. BR-163	O veículo está bloqueado		Status	0	NÃO	-6,9735	-55,4473
	06/08/2024 03:21:55	PA - NOVO PROGRESSO - Próx. BR-163	A sirene está ligada		Alerta de Software	0	NÃO	-6,9735	-55,4473
	06/08/2024 03:21:55	PA - NOVO PROGRESSO - Próx. BR-163	Parada do Veículo		Alerta de Software	0	NÃO	-6,9735	-55,4473
	06/08/2024 03:21:44	PA - NOVO PROGRESSO - Próx. BR-163	A sirene está ligada		Status	0	SIM	-6,9736	-55,4475
	06/08/2024 03:21:44	PA - NOVO PROGRESSO - Próx. BR-163	O veículo está bloqueado		Status	0	SIM	-6,9736	-55,4475
	06/08/2024 03:19:44	PA - NOVO PROGRESSO - Próx. BR-163	A sirene está ligada		Status	0	SIM	-6,9736	-55,4475
	06/08/2024 03:19:44	PA - NOVO PROGRESSO - Próx. BR-163	O veículo está bloqueado		Status	0	SIM	-6,9736	-55,4475
	06/08/2024 03:19:02	MENSAGEM ENVIADA PELA CENTRAL Enviada por: integração	Última Posição		Comando		-		
	06/08/2024 03:17:44	PA - NOVO PROGRESSO - Próx. BR-163	A sirene está ligada		Status	0	SIM	-6,9736	-55,4475
	06/08/2024 03:17:44	PA - NOVO PROGRESSO - Próx. BR-163	O veículo está bloqueado		Status	0	SIM	-6,9736	-55,4475
	06/08/2024 03:15:44	PA - NOVO PROGRESSO - Próx. BR-163	A sirene está ligada		Status	0	SIM	-6,9736	-55,4475
	06/08/2024 03:15:44	PA - NOVO PROGRESSO - Próx. BR-163	O veículo está bloqueado		Status	0	SIM	-6,9736	-55,4475
	06/08/2024 03:13:44	PA - NOVO PROGRESSO - Próx. BR-163	A sirene está ligada		Status	0	SIM	-6,9736	-55,4475
	06/08/2024 03:13:44	PA - NOVO PROGRESSO - Próx. BR-163	O veículo está bloqueado		Status	0	SIM	-6,9736	-55,4475
	06/08/2024 03:11:44	PA - NOVO PROGRESSO - Próx. BR-163	A sirene está ligada		Status	0	SIM	-6,9736	-55,4475
	06/08/2024 03:11:44	PA - NOVO PROGRESSO - Próx. BR-163	O veículo está bloqueado		Status	0	SIM	-6,9736	-55,4475
	06/08/2024 03:09:44	PA - NOVO PROGRESSO - Próx. BR-163	A sirene está ligada		Status	0	SIM	-6,9736	-55,4475
	06/08/2024 03:09:44	PA - NOVO PROGRESSO - Próx. BR-163	O veículo está bloqueado		Status	0	SIM	-6,9736	-55,4475
	06/08/2024 03:07:44	PA - NOVO PROGRESSO - Próx. BR-163	A sirene está ligada		Status	0	SIM	-6,9736	-55,4475
	06/08/2024 03:07:44	PA - NOVO PROGRESSO - Próx. BR-163	O veículo está bloqueado		Status	0	SIM	-6,9736	-55,4475
	06/08/2024 03:05:45	PA - NOVO PROGRESSO - Próx. BR-163	A sirene está ligada		Status	0	SIM	-6,9736	-55,4475
	06/08/2024 03:05:45	PA - NOVO PROGRESSO - Próx. BR-163	O veículo está bloqueado		Status	0	SIM	-6,9736	-55,4475
	06/08/2024 03:03:45	PA - NOVO PROGRESSO - Próx. BR-163	A sirene está ligada		Status	0	SIM	-6,9736	-55,4475
	06/08/2024 03:03:45	PA - NOVO PROGRESSO - Próx. BR-163	O veículo está bloqueado		Status	0	SIM	-6,9736	-55,4475
	06/08/2024 03:01:45	PA - NOVO PROGRESSO - Próx. BR-163	A sirene está ligada		Status	0	SIM	-6,9736	-55,4475
	06/08/2024 03:01:45	PA - NOVO PROGRESSO - Próx. BR-163	O veículo está bloqueado		Status	0	SIM	-6,9736	-55,4475
	06/08/2024 02:59:45	PA - NOVO PROGRESSO - Próx. BR-163	A sirene está ligada		Status	0	SIM	-6,9736	-55,4475
	06/08/2024 02:59:45	PA - NOVO PROGRESSO - Próx. BR-163	O veículo está bloqueado		Status	0	SIM	-6,9736	-55,4475
	06/08/2024 02:58:51	PA - NOVO PROGRESSO - Próx. BR-163	A sirene está ligada		Status	0	NÃO	-6,9735	-55,4473
	06/08/2024 02:58:51	PA - NOVO PROGRESSO - Próx. BR-163	O veículo está bloqueado		Status	0	NÃO	-6,9735	-55,4473


RELATÓRIO ANALÍTICO POR VEÍCULO


Período: 31/07/2024 00:00:00 à 08/08/2024 00:00:00


Identificador: SSU4F69 EDIVAM DAF 2023

Placa: SSU4F69






































Legenda:

 Mensagens enviadas do Veículo (Veículo -> Central)

 Mensagens enviadas do Veículo (Controle de Jornada Cliente)




 Mensagens enviadas da Central (Central -> Veículo)








































Sentido:	Data e Hora:	Localização:	Mensagem:	Modo Emergência	Tipo Mensagem:	Vel. (Km/h)	Log ?	Latitude	Longitude
	06/08/2024 02:58:51	PA - NOVO PROGRESSO - Próx. BR-163	A sirene está ligada		Alerta de Software	0	NÃO	-6,9735	-55,4473
	06/08/2024 02:58:51	PA - NOVO PROGRESSO - Próx. BR-163	Parada do Veículo		Alerta de Software	0	NÃO	-6,9735	-55,4473
	06/08/2024 02:57:45	PA - NOVO PROGRESSO - Próx. BR-163	A sirene está ligada		Status	0	SIM	-6,9736	-55,4475
	06/08/2024 02:57:45	PA - NOVO PROGRESSO - Próx. BR-163	O veículo está bloqueado		Status	0	SIM	-6,9736	-55,4475
	06/08/2024 02:55:53	MENSAGEM ENVIADA PELA CENTRAL Enviada por: integração	Ultima Posição		Comando		-		
	06/08/2024 02:55:45	PA - NOVO PROGRESSO - Próx. BR-163	A sirene está ligada		Status	0	SIM	-6,9736	-55,4475
	06/08/2024 02:55:45	PA - NOVO PROGRESSO - Próx. BR-163	O veículo está bloqueado		Status	0	SIM	-6,9736	-55,4475
	06/08/2024 02:53:45	PA - NOVO PROGRESSO - Próx. BR-163	A sirene está ligada		Status	0	SIM	-6,9736	-55,4475
	06/08/2024 02:53:45	PA - NOVO PROGRESSO - Próx. BR-163	O veículo está bloqueado		Status	0	SIM	-6,9736	-55,4475
	06/08/2024 02:51:45	PA - NOVO PROGRESSO - Próx. BR-163	A sirene está ligada		Status	0	SIM	-6,9736	-55,4475
	06/08/2024 02:51:45	PA - NOVO PROGRESSO - Próx. BR-163	O veículo está bloqueado		Status	0	SIM	-6,9736	-55,4475
	06/08/2024 02:49:27	PA - NOVO PROGRESSO - Próx. BR-163	A sirene está ligada		Status	0	SIM	-6,9736	-55,4475
	06/08/2024 02:49:27	PA - NOVO PROGRESSO - Próx. BR-163	O veículo está bloqueado		Status	0	SIM	-6,9736	-55,4475
	06/08/2024 02:47:27	PA - NOVO PROGRESSO - Próx. BR-163	A sirene está ligada		Status	0	SIM	-6,9736	-55,4474
	06/08/2024 02:47:27	PA - NOVO PROGRESSO - Próx. BR-163	O veículo está bloqueado		Status	0	SIM	-6,9736	-55,4474
	06/08/2024 02:45:27	PA - NOVO PROGRESSO - Próx. BR-163	A sirene está ligada		Status	0	SIM	-6,9736	-55,4474
	06/08/2024 02:45:27	PA - NOVO PROGRESSO - Próx. BR-163	O veículo está bloqueado		Status	0	SIM	-6,9736	-55,4474
	06/08/2024 02:43:27	PA - NOVO PROGRESSO - Próx. BR-163	A sirene está ligada		Status	0	SIM	-6,9736	-55,4474
	06/08/2024 02:43:27	PA - NOVO PROGRESSO - Próx. BR-163	O veículo está bloqueado		Status	0	SIM	-6,9736	-55,4474
	06/08/2024 02:41:27	PA - NOVO PROGRESSO - Próx. BR-163	A sirene está ligada		Status	0	SIM	-6,9736	-55,4474
	06/08/2024 02:41:27	PA - NOVO PROGRESSO - Próx. BR-163	O veículo está bloqueado		Status	0	SIM	-6,9736	-55,4474
	06/08/2024 02:39:27	PA - NOVO PROGRESSO - Próx. BR-163	A sirene está ligada		Status	0	SIM	-6,9736	-55,4474
	06/08/2024 02:39:27	PA - NOVO PROGRESSO - Próx. BR-163	O veículo está bloqueado		Status	0	SIM	-6,9736	-55,4474
	06/08/2024 02:37:27	PA - NOVO PROGRESSO - Próx. BR-163	A sirene está ligada		Status	0	SIM	-6,9736	-55,4474
	06/08/2024 02:37:27	PA - NOVO PROGRESSO - Próx. BR-163	O veículo está bloqueado		Status	0	SIM	-6,9736	-55,4474
	06/08/2024 02:35:27	PA - NOVO PROGRESSO - Próx. BR-163	A sirene está ligada		Status	0	SIM	-6,9736	-55,4474
	06/08/2024 02:35:27	PA - NOVO PROGRESSO - Próx. BR-163	O veículo está bloqueado		Status	0	SIM	-6,9736	-55,4474
	06/08/2024 02:34:49	PA - NOVO PROGRESSO - Próx. BR-163	A sirene está ligada		Status	0	NÃO	-6,9735	-55,4473
	06/08/2024 02:34:49	PA - NOVO PROGRESSO - Próx. BR-163	O veículo está bloqueado		Status	0	NÃO	-6,9735	-55,4473
	06/08/2024 02:34:49	PA - NOVO PROGRESSO - Próx. BR-163	A sirene está ligada		Alerta de Software	0	NÃO	-6,9735	-55,4473
	06/08/2024 02:34:49	PA - NOVO PROGRESSO - Próx. BR-163	Parada do Veículo		Alerta de Software	0	NÃO	-6,9735	-55,4473
	06/08/2024 02:33:27	PA - NOVO PROGRESSO - Próx. BR-163	A sirene está ligada		Status	0	SIM	-6,9736	-55,4474
	06/08/2024 02:33:27	PA - NOVO PROGRESSO - Próx. BR-163	O veículo está bloqueado		Status	0	SIM	-6,9736	-55,4474
	06/08/2024 02:31:44	MENSAGEM ENVIADA PELA CENTRAL Enviada por: integração	Ultima Posição		Comando		-		
	06/08/2024 02:31:27	PA - NOVO PROGRESSO - Próx. BR-163	A sirene está ligada		Status	0	SIM	-6,9736	-55,4474
	06/08/2024 02:31:27	PA - NOVO PROGRESSO - Próx. BR-163	O veículo está bloqueado		Status	0	SIM	-6,9736	-55,4474
	06/08/2024 02:29:27	PA - NOVO PROGRESSO - Próx. BR-163	A sirene está ligada		Status	0	SIM	-6,9736	-55,4474

RELATÓRIO ANALÍTICO POR VEÍCULO

Período: 31/07/2024 00:00:00 à 08/08/2024 00:00:00
Identificador: SSU4F69 EDIVAM DAF 2023
Placa: SSU4F69

- Legenda:**
-  Mensagens enviadas do Veículo (Veículo -> Central)
 -  Mensagens enviadas do Veículo (Controle de Jornada Cliente)
 -  Mensagens enviadas da Central (Central -> Veículo)



Sentido:	Data e Hora:	Localização:	Mensagem:	Modo Emergência	Tipo Mensagem:	Vel. (Km/h)	Log ?	Latitude	Longitude
	06/08/2024 02:29:27	PA - NOVO PROGRESSO - Próx. BR-163	O veículo está bloqueado		Status	0	SIM	-6,9736	-55,4474
	06/08/2024 02:27:27	PA - NOVO PROGRESSO - Próx. BR-163	A sirene está ligada		Status	0	SIM	-6,9736	-55,4474
	06/08/2024 02:27:27	PA - NOVO PROGRESSO - Próx. BR-163	O veículo está bloqueado		Status	0	SIM	-6,9736	-55,4474
	06/08/2024 02:25:27	PA - NOVO PROGRESSO - Próx. BR-163	A sirene está ligada		Status	0	SIM	-6,9736	-55,4474
	06/08/2024 02:25:27	PA - NOVO PROGRESSO - Próx. BR-163	O veículo está bloqueado		Status	0	SIM	-6,9736	-55,4474
	06/08/2024 02:23:27	PA - NOVO PROGRESSO - Próx. BR-163	A sirene está ligada		Status	0	SIM	-6,9736	-55,4474
	06/08/2024 02:23:27	PA - NOVO PROGRESSO - Próx. BR-163	O veículo está bloqueado		Status	0	SIM	-6,9736	-55,4474
	06/08/2024 02:21:27	PA - NOVO PROGRESSO - Próx. BR-163	A sirene está ligada		Status	0	SIM	-6,9736	-55,4474
	06/08/2024 02:21:27	PA - NOVO PROGRESSO - Próx. BR-163	O veículo está bloqueado		Status	0	SIM	-6,9736	-55,4474
	06/08/2024 02:19:27	PA - NOVO PROGRESSO - Próx. BR-163	A sirene está ligada		Status	0	SIM	-6,9736	-55,4474
	06/08/2024 02:19:27	PA - NOVO PROGRESSO - Próx. BR-163	O veículo está bloqueado		Status	0	SIM	-6,9736	-55,4474
	06/08/2024 02:17:27	PA - NOVO PROGRESSO - Próx. BR-163	A sirene está ligada		Status	0	SIM	-6,9736	-55,4474
	06/08/2024 02:17:27	PA - NOVO PROGRESSO - Próx. BR-163	O veículo está bloqueado		Status	0	SIM	-6,9736	-55,4474
	06/08/2024 02:15:27	PA - NOVO PROGRESSO - Próx. BR-163	A sirene está ligada		Status	0	SIM	-6,9736	-55,4474
	06/08/2024 02:15:27	PA - NOVO PROGRESSO - Próx. BR-163	O veículo está bloqueado		Status	0	SIM	-6,9736	-55,4474
	06/08/2024 02:13:28	PA - NOVO PROGRESSO - Próx. BR-163	A sirene está ligada		Status	0	SIM	-6,9736	-55,4474
	06/08/2024 02:13:28	PA - NOVO PROGRESSO - Próx. BR-163	O veículo está bloqueado		Status	0	SIM	-6,9736	-55,4474
	06/08/2024 02:11:34	PA - NOVO PROGRESSO - Próx. BR-163	A sirene está ligada		Status	0	NÃO	-6,9735	-55,4473
	06/08/2024 02:11:34	PA - NOVO PROGRESSO - Próx. BR-163	O veículo está bloqueado		Status	0	NÃO	-6,9735	-55,4473
	06/08/2024 02:11:34	PA - NOVO PROGRESSO - Próx. BR-163	A sirene está ligada		Alerta de Software	0	NÃO	-6,9735	-55,4473
	06/08/2024 02:11:34	PA - NOVO PROGRESSO - Próx. BR-163	Parada do Veículo		Alerta de Software	0	NÃO	-6,9735	-55,4473
	06/08/2024 02:11:28	PA - NOVO PROGRESSO - Próx. BR-163	A sirene está ligada		Status	0	SIM	-6,9736	-55,4474
	06/08/2024 02:11:28	PA - NOVO PROGRESSO - Próx. BR-163	O veículo está bloqueado		Status	0	SIM	-6,9736	-55,4474
	06/08/2024 02:09:01	PA - NOVO PROGRESSO - Próx. BR-163	A sirene está ligada		Status	0	SIM	-6,9736	-55,4474
	06/08/2024 02:09:01	PA - NOVO PROGRESSO - Próx. BR-163	O veículo está bloqueado		Status	0	SIM	-6,9736	-55,4474
	06/08/2024 02:08:40	MENSAGEM ENVIADA PELA CENTRAL Enviada por: integração	Ultima Posição		Comando	-	-	-	-
	06/08/2024 02:07:01	PA - NOVO PROGRESSO - Próx. BR-163	A sirene está ligada		Status	0	SIM	-6,9736	-55,4474
	06/08/2024 02:07:01	PA - NOVO PROGRESSO - Próx. BR-163	O veículo está bloqueado		Status	0	SIM	-6,9736	-55,4474
	06/08/2024 02:05:01	PA - NOVO PROGRESSO - Próx. BR-163	A sirene está ligada		Status	0	SIM	-6,9736	-55,4474
	06/08/2024 02:05:01	PA - NOVO PROGRESSO - Próx. BR-163	O veículo está bloqueado		Status	0	SIM	-6,9736	-55,4474
	06/08/2024 02:03:01	PA - NOVO PROGRESSO - Próx. BR-163	A sirene está ligada		Status	0	SIM	-6,9736	-55,4474
	06/08/2024 02:03:01	PA - NOVO PROGRESSO - Próx. BR-163	O veículo está bloqueado		Status	0	SIM	-6,9736	-55,4474
	06/08/2024 02:01:01	PA - NOVO PROGRESSO - Próx. BR-163	A sirene está ligada		Status	0	SIM	-6,9736	-55,4474
	06/08/2024 02:01:01	PA - NOVO PROGRESSO - Próx. BR-163	O veículo está bloqueado		Status	0	SIM	-6,9736	-55,4474
	06/08/2024 01:59:01	PA - NOVO PROGRESSO - Próx. BR-163	A sirene está ligada		Status	0	SIM	-6,9736	-55,4474
	06/08/2024 01:59:01	PA - NOVO PROGRESSO - Próx. BR-163	O veículo está bloqueado		Status	0	SIM	-6,9736	-55,4474
	06/08/2024 01:57:01	PA - NOVO PROGRESSO - Próx. BR-163	A sirene está ligada		Status	0	SIM	-6,9736	-55,4474

RELATÓRIO ANALÍTICO POR VEÍCULO




























Período: 31/07/2024 00:00:00 à 08/08/2024 00:00:00

Identificador: SSU4F69 EDIVAM DAF 2023

Placa: SSU4F69




- Legenda:**
-  Mensagens enviadas do Veículo (Veículo -> Central)
 -  Mensagens enviadas do Veículo (Controle de Jornada Cliente)
 -  Mensagens enviadas da Central (Central -> Veículo)








































Sentido:	Data e Hora:	Localização:	Mensagem:	Modo Emergência	Tipo Mensagem:	Vel. (Km/h)	Log ?	Latitude	Longitude
	06/08/2024 01:57:01	PA - NOVO PROGRESSO - Próx. BR-163	O veículo está bloqueado		Status	0	SIM	-6,9736	-55,4474
	06/08/2024 01:55:01	PA - NOVO PROGRESSO - Próx. BR-163	A sirene está ligada		Status	0	SIM	-6,9736	-55,4474
	06/08/2024 01:55:01	PA - NOVO PROGRESSO - Próx. BR-163	O veículo está bloqueado		Status	0	SIM	-6,9736	-55,4474
	06/08/2024 01:53:01	PA - NOVO PROGRESSO - Próx. BR-163	A sirene está ligada		Status	0	SIM	-6,9736	-55,4474
	06/08/2024 01:53:01	PA - NOVO PROGRESSO - Próx. BR-163	O veículo está bloqueado		Status	0	SIM	-6,9736	-55,4474
	06/08/2024 01:51:01	PA - NOVO PROGRESSO - Próx. BR-163	A sirene está ligada		Status	0	SIM	-6,9736	-55,4474
	06/08/2024 01:51:01	PA - NOVO PROGRESSO - Próx. BR-163	O veículo está bloqueado		Status	0	SIM	-6,9736	-55,4474
	06/08/2024 01:49:01	PA - NOVO PROGRESSO - Próx. BR-163	A sirene está ligada		Status	0	SIM	-6,9736	-55,4474
	06/08/2024 01:49:01	PA - NOVO PROGRESSO - Próx. BR-163	O veículo está bloqueado		Status	0	SIM	-6,9736	-55,4474
	06/08/2024 01:48:35	PA - NOVO PROGRESSO - Próx. BR-163	A sirene está ligada		Status	0	NÃO	-6,9735	-55,4473
	06/08/2024 01:48:35	PA - NOVO PROGRESSO - Próx. BR-163	O veículo está bloqueado		Status	0	NÃO	-6,9735	-55,4473
	06/08/2024 01:48:35	PA - NOVO PROGRESSO - Próx. BR-163	A sirene está ligada		Alerta de Software	0	NÃO	-6,9735	-55,4473
	06/08/2024 01:48:35	PA - NOVO PROGRESSO - Próx. BR-163	Parada do Veículo		Alerta de Software	0	NÃO	-6,9735	-55,4473
	06/08/2024 01:47:01	PA - NOVO PROGRESSO - Próx. BR-163	A sirene está ligada		Status	0	SIM	-6,9736	-55,4474
	06/08/2024 01:47:01	PA - NOVO PROGRESSO - Próx. BR-163	O veículo está bloqueado		Status	0	SIM	-6,9736	-55,4474
	06/08/2024 01:45:34	MENSAGEM ENVIADA PELA CENTRAL Enviada por: integração	Última Posição		Comando		-		
	06/08/2024 01:45:01	PA - NOVO PROGRESSO - Próx. BR-163	A sirene está ligada		Status	0	SIM	-6,9736	-55,4474
	06/08/2024 01:45:01	PA - NOVO PROGRESSO - Próx. BR-163	O veículo está bloqueado		Status	0	SIM	-6,9736	-55,4474
	06/08/2024 01:43:02	PA - NOVO PROGRESSO - Próx. BR-163	A sirene está ligada		Status	0	SIM	-6,9736	-55,4474
	06/08/2024 01:43:02	PA - NOVO PROGRESSO - Próx. BR-163	O veículo está bloqueado		Status	0	SIM	-6,9736	-55,4474
	06/08/2024 01:41:02	PA - NOVO PROGRESSO - Próx. BR-163	A sirene está ligada		Status	0	SIM	-6,9736	-55,4474
	06/08/2024 01:41:02	PA - NOVO PROGRESSO - Próx. BR-163	O veículo está bloqueado		Status	0	SIM	-6,9736	-55,4474
	06/08/2024 01:39:02	PA - NOVO PROGRESSO - Próx. BR-163	A sirene está ligada		Status	0	SIM	-6,9736	-55,4474
	06/08/2024 01:39:02	PA - NOVO PROGRESSO - Próx. BR-163	O veículo está bloqueado		Status	0	SIM	-6,9736	-55,4474
	06/08/2024 01:37:02	PA - NOVO PROGRESSO - Próx. BR-163	A sirene está ligada		Status	0	SIM	-6,9736	-55,4474
	06/08/2024 01:37:02	PA - NOVO PROGRESSO - Próx. BR-163	O veículo está bloqueado		Status	0	SIM	-6,9736	-55,4474
	06/08/2024 01:35:02	PA - NOVO PROGRESSO - Próx. BR-163	A sirene está ligada		Status	0	SIM	-6,9736	-55,4474
	06/08/2024 01:35:02	PA - NOVO PROGRESSO - Próx. BR-163	O veículo está bloqueado		Status	0	SIM	-6,9736	-55,4474
	06/08/2024 01:33:02	PA - NOVO PROGRESSO - Próx. BR-163	A sirene está ligada		Status	0	SIM	-6,9736	-55,4474
	06/08/2024 01:33:02	PA - NOVO PROGRESSO - Próx. BR-163	O veículo está bloqueado		Status	0	SIM	-6,9736	-55,4474
	06/08/2024 01:31:02	PA - NOVO PROGRESSO - Próx. BR-163	A sirene está ligada		Status	0	SIM	-6,9736	-55,4474
	06/08/2024 01:31:02	PA - NOVO PROGRESSO - Próx. BR-163	O veículo está bloqueado		Status	0	SIM	-6,9736	-55,4474
	06/08/2024 01:28:44	PA - NOVO PROGRESSO - Próx. BR-163	A sirene está ligada		Status	0	SIM	-6,9736	-55,4475
	06/08/2024 01:28:44	PA - NOVO PROGRESSO - Próx. BR-163	O veículo está bloqueado		Status	0	SIM	-6,9736	-55,4475
	06/08/2024 01:26:44	PA - NOVO PROGRESSO - Próx. BR-163	A sirene está ligada		Status	0	SIM	-6,9736	-55,4475
	06/08/2024 01:26:44	PA - NOVO PROGRESSO - Próx. BR-163	O veículo está bloqueado		Status	0	SIM	-6,9736	-55,4475
	06/08/2024 01:24:44	PA - NOVO PROGRESSO - Próx. BR-163	A sirene está ligada		Status	0	NÃO	-6,9735	-55,4475

RELATÓRIO ANALÍTICO POR VEÍCULO

Período: 31/07/2024 00:00:00 à 08/08/2024 00:00:00
Identificador: SSU4F69 EDIVAM DAF 2023
Placa: SSU4F69

- Legenda:**
-  Mensagens enviadas do Veículo (Veículo -> Central)
 -  Mensagens enviadas do Veículo (Controle de Jornada Cliente)
 -  Mensagens enviadas da Central (Central -> Veículo)



Sentido:	Data e Hora:	Localização:	Mensagem:	Modo Emergência	Tipo Mensagem:	Vel. (Km/h)	Log ?	Latitude	Longitude
	06/08/2024 01:24:44	PA - NOVO PROGRESSO - Próx. BR-163	A sirene está ligada		Status	0	SIM	-6,9736	-55,4475
	06/08/2024 01:24:44	PA - NOVO PROGRESSO - Próx. BR-163	O veículo está bloqueado		Status	0	NÃO	-6,9735	-55,4475
	06/08/2024 01:24:44	PA - NOVO PROGRESSO - Próx. BR-163	O veículo está bloqueado		Status	0	SIM	-6,9736	-55,4475
	06/08/2024 01:24:44	PA - NOVO PROGRESSO - Próx. BR-163	A sirene está ligada		Alerta de Software	0	NÃO	-6,9735	-55,4475
	06/08/2024 01:24:44	PA - NOVO PROGRESSO - Próx. BR-163	Parada do Veículo		Alerta de Software	0	NÃO	-6,9735	-55,4475
	06/08/2024 01:22:44	PA - NOVO PROGRESSO - Próx. BR-163	A sirene está ligada		Status	0	SIM	-6,9736	-55,4475
	06/08/2024 01:22:44	PA - NOVO PROGRESSO - Próx. BR-163	O veículo está bloqueado		Status	0	SIM	-6,9736	-55,4475
	06/08/2024 01:21:53	MENSAGEM ENVIADA PELA CENTRAL Enviada por: integração	Ultima Posição		Comando	-	-	-	-
	06/08/2024 01:20:44	PA - NOVO PROGRESSO - Próx. BR-163	A sirene está ligada		Status	0	SIM	-6,9736	-55,4475
	06/08/2024 01:20:44	PA - NOVO PROGRESSO - Próx. BR-163	O veículo está bloqueado		Status	0	SIM	-6,9736	-55,4475
	06/08/2024 01:18:44	PA - NOVO PROGRESSO - Próx. BR-163	A sirene está ligada		Status	0	SIM	-6,9736	-55,4475
	06/08/2024 01:18:44	PA - NOVO PROGRESSO - Próx. BR-163	O veículo está bloqueado		Status	0	SIM	-6,9736	-55,4475
	06/08/2024 01:16:44	PA - NOVO PROGRESSO - Próx. BR-163	A sirene está ligada		Status	0	SIM	-6,9736	-55,4475
	06/08/2024 01:16:44	PA - NOVO PROGRESSO - Próx. BR-163	O veículo está bloqueado		Status	0	SIM	-6,9736	-55,4475
	06/08/2024 01:14:44	PA - NOVO PROGRESSO - Próx. BR-163	A sirene está ligada		Status	0	SIM	-6,9736	-55,4475
	06/08/2024 01:14:44	PA - NOVO PROGRESSO - Próx. BR-163	O veículo está bloqueado		Status	0	SIM	-6,9736	-55,4475
	06/08/2024 01:12:44	PA - NOVO PROGRESSO - Próx. BR-163	A sirene está ligada		Status	0	SIM	-6,9736	-55,4475
	06/08/2024 01:12:44	PA - NOVO PROGRESSO - Próx. BR-163	O veículo está bloqueado		Status	0	SIM	-6,9736	-55,4475
	06/08/2024 01:10:44	PA - NOVO PROGRESSO - Próx. BR-163	A sirene está ligada		Status	0	SIM	-6,9736	-55,4475
	06/08/2024 01:10:44	PA - NOVO PROGRESSO - Próx. BR-163	O veículo está bloqueado		Status	0	SIM	-6,9736	-55,4475
	06/08/2024 01:08:44	PA - NOVO PROGRESSO - Próx. BR-163	A sirene está ligada		Status	0	SIM	-6,9736	-55,4475
	06/08/2024 01:08:44	PA - NOVO PROGRESSO - Próx. BR-163	O veículo está bloqueado		Status	0	SIM	-6,9736	-55,4475
	06/08/2024 01:06:44	PA - NOVO PROGRESSO - Próx. BR-163	A sirene está ligada		Status	0	SIM	-6,9736	-55,4475
	06/08/2024 01:06:44	PA - NOVO PROGRESSO - Próx. BR-163	O veículo está bloqueado		Status	0	SIM	-6,9736	-55,4475
	06/08/2024 01:04:44	PA - NOVO PROGRESSO - Próx. BR-163	A sirene está ligada		Status	0	SIM	-6,9736	-55,4475
	06/08/2024 01:04:44	PA - NOVO PROGRESSO - Próx. BR-163	O veículo está bloqueado		Status	0	SIM	-6,9736	-55,4475
	06/08/2024 01:02:44	PA - NOVO PROGRESSO - Próx. BR-163	A sirene está ligada		Status	0	SIM	-6,9736	-55,4475
	06/08/2024 01:02:44	PA - NOVO PROGRESSO - Próx. BR-163	O veículo está bloqueado		Status	0	SIM	-6,9736	-55,4475
	06/08/2024 01:01:19	PA - NOVO PROGRESSO - Próx. BR-163	A sirene está ligada		Status	0	NÃO	-6,9735	-55,4475
	06/08/2024 01:01:19	PA - NOVO PROGRESSO - Próx. BR-163	O veículo está bloqueado		Status	0	NÃO	-6,9735	-55,4475
	06/08/2024 01:01:19	PA - NOVO PROGRESSO - Próx. BR-163	A sirene está ligada		Alerta de Software	0	NÃO	-6,9735	-55,4475
	06/08/2024 01:01:19	PA - NOVO PROGRESSO - Próx. BR-163	Parada do Veículo		Alerta de Software	0	NÃO	-6,9735	-55,4475
	06/08/2024 01:00:44	PA - NOVO PROGRESSO - Próx. BR-163	A sirene está ligada		Status	0	SIM	-6,9736	-55,4475
	06/08/2024 01:00:44	PA - NOVO PROGRESSO - Próx. BR-163	O veículo está bloqueado		Status	0	SIM	-6,9736	-55,4475
	06/08/2024 00:58:44	PA - NOVO PROGRESSO - Próx. BR-163	A sirene está ligada		Status	0	SIM	-6,9736	-55,4475
	06/08/2024 00:58:44	PA - NOVO PROGRESSO - Próx. BR-163	O veículo está bloqueado		Status	0	SIM	-6,9736	-55,4475
	06/08/2024 00:58:22	MENSAGEM ENVIADA PELA CENTRAL Enviada por: integração	Ultima Posição		Comando	-	-	-	-

RELATÓRIO ANALÍTICO POR VEÍCULO






































Período: 31/07/2024 00:00:00 à 08/08/2024 00:00:00

Identificador: SSU4F69 EDIVAM DAF 2023

Placa: SSU4F69




- Legenda:**
-  Mensagens enviadas do Veículo (Veículo -> Central)
 -  Mensagens enviadas do Veículo (Controle de Jornada Cliente)
 -  Mensagens enviadas da Central (Central -> Veículo)








































Sentido:	Data e Hora:	Localização:	Mensagem:	Modo Emergência	Tipo Mensagem:	Vel. (Km/h)	Log ?	Latitude	Longitude
	06/08/2024 00:56:45	PA - NOVO PROGRESSO - Próx. BR-163	A sirene está ligada		Status	0	SIM	-6,9736	-55,4475
	06/08/2024 00:56:45	PA - NOVO PROGRESSO - Próx. BR-163	O veículo está bloqueado		Status	0	SIM	-6,9736	-55,4475
	06/08/2024 00:54:45	PA - NOVO PROGRESSO - Próx. BR-163	A sirene está ligada		Status	0	SIM	-6,9736	-55,4475
	06/08/2024 00:54:45	PA - NOVO PROGRESSO - Próx. BR-163	O veículo está bloqueado		Status	0	SIM	-6,9736	-55,4475
	06/08/2024 00:52:45	PA - NOVO PROGRESSO - Próx. BR-163	A sirene está ligada		Status	0	SIM	-6,9736	-55,4475
	06/08/2024 00:52:45	PA - NOVO PROGRESSO - Próx. BR-163	O veículo está bloqueado		Status	0	SIM	-6,9736	-55,4475
	06/08/2024 00:50:45	PA - NOVO PROGRESSO - Próx. BR-163	A sirene está ligada		Status	0	SIM	-6,9736	-55,4475
	06/08/2024 00:50:45	PA - NOVO PROGRESSO - Próx. BR-163	O veículo está bloqueado		Status	0	SIM	-6,9736	-55,4475
	06/08/2024 00:48:18	PA - NOVO PROGRESSO - Próx. BR-163	A sirene está ligada		Status	0	SIM	-6,9736	-55,4475
	06/08/2024 00:48:18	PA - NOVO PROGRESSO - Próx. BR-163	O veículo está bloqueado		Status	0	SIM	-6,9736	-55,4475
	06/08/2024 00:46:18	PA - NOVO PROGRESSO - Próx. BR-163	A sirene está ligada		Status	0	SIM	-6,9736	-55,4475
	06/08/2024 00:46:18	PA - NOVO PROGRESSO - Próx. BR-163	O veículo está bloqueado		Status	0	SIM	-6,9736	-55,4475
	06/08/2024 00:44:18	PA - NOVO PROGRESSO - Próx. BR-163	A sirene está ligada		Status	0	SIM	-6,9736	-55,4475
	06/08/2024 00:44:18	PA - NOVO PROGRESSO - Próx. BR-163	O veículo está bloqueado		Status	0	SIM	-6,9736	-55,4475
	06/08/2024 00:42:18	PA - NOVO PROGRESSO - Próx. BR-163	A sirene está ligada		Status	0	SIM	-6,9736	-55,4475
	06/08/2024 00:42:18	PA - NOVO PROGRESSO - Próx. BR-163	O veículo está bloqueado		Status	0	SIM	-6,9736	-55,4475
	06/08/2024 00:40:37	PA - NOVO PROGRESSO - Próx. BR-163	Porta do Motorista aberta		Evento	0	NÃO	-6,9735	-55,4475
	06/08/2024 00:40:37	PA - NOVO PROGRESSO - Próx. BR-163	O veículo está bloqueado		Status	0	NÃO	-6,9735	-55,4475
	06/08/2024 00:40:37	PA - NOVO PROGRESSO - Próx. BR-163	A sirene está ligada		Alerta de Software	0	NÃO	-6,9735	-55,4475
	06/08/2024 00:40:37	PA - NOVO PROGRESSO - Próx. BR-163	Parada do Veículo		Alerta de Software	0	NÃO	-6,9735	-55,4475
	06/08/2024 00:40:18	PA - NOVO PROGRESSO - Próx. BR-163	A sirene está ligada		Status	0	SIM	-6,9736	-55,4475
	06/08/2024 00:40:18	PA - NOVO PROGRESSO - Próx. BR-163	O veículo está bloqueado		Status	0	SIM	-6,9736	-55,4475
	06/08/2024 00:38:18	PA - NOVO PROGRESSO - Próx. BR-163	A sirene está ligada		Status	0	SIM	-6,9736	-55,4475
	06/08/2024 00:38:18	PA - NOVO PROGRESSO - Próx. BR-163	O veículo está bloqueado		Status	0	SIM	-6,9736	-55,4475
	06/08/2024 00:36:18	PA - NOVO PROGRESSO - Próx. BR-163	A sirene está ligada		Status	0	SIM	-6,9736	-55,4475
	06/08/2024 00:36:18	PA - NOVO PROGRESSO - Próx. BR-163	O veículo está bloqueado		Status	0	SIM	-6,9736	-55,4475
	06/08/2024 00:34:18	PA - NOVO PROGRESSO - Próx. BR-163	A sirene está ligada		Status	0	SIM	-6,9736	-55,4475
	06/08/2024 00:34:18	PA - NOVO PROGRESSO - Próx. BR-163	O veículo está bloqueado		Status	0	SIM	-6,9736	-55,4475
	06/08/2024 00:32:18	PA - NOVO PROGRESSO - Próx. BR-163	A sirene está ligada		Status	0	SIM	-6,9736	-55,4475
	06/08/2024 00:32:18	PA - NOVO PROGRESSO - Próx. BR-163	O veículo está bloqueado		Status	0	SIM	-6,9736	-55,4475
	06/08/2024 00:31:00	PA - NOVO PROGRESSO - Próx. BR-163	A sirene está ligada		Status	0	NÃO	-6,9735	-55,4475
	06/08/2024 00:31:00	PA - NOVO PROGRESSO - Próx. BR-163	O veículo está bloqueado		Status	0	NÃO	-6,9735	-55,4475
	06/08/2024 00:31:00	PA - NOVO PROGRESSO - Próx. BR-163	A sirene está ligada		Alerta de Software	0	NÃO	-6,9735	-55,4475
	06/08/2024 00:31:00	PA - NOVO PROGRESSO - Próx. BR-163	Parada do Veículo		Alerta de Software	0	NÃO	-6,9735	-55,4475
	06/08/2024 00:30:18	PA - NOVO PROGRESSO - Próx. BR-163	A sirene está ligada		Status	0	SIM	-6,9736	-55,4475
	06/08/2024 00:30:18	PA - NOVO PROGRESSO - Próx. BR-163	O veículo está bloqueado		Status	0	SIM	-6,9736	-55,4475
	06/08/2024 00:28:18	PA - NOVO PROGRESSO - Próx. BR-163	A sirene está ligada		Status	0	SIM	-6,9736	-55,4475

RELATÓRIO ANALÍTICO POR VEÍCULO

Período: 31/07/2024 00:00:00 à 08/08/2024 00:00:00
Identificador: SSU4F69 EDIVAM DAF 2023
Placa: SSU4F69




- Legenda:**
-  Mensagens enviadas do Veículo (Veículo -> Central)
 -  Mensagens enviadas do Veículo (Controle de Jornada Cliente)
 -  Mensagens enviadas da Central (Central -> Veículo)








































Sentido:	Data e Hora:	Localização:	Mensagem:	Modo Emergência	Tipo Mensagem:	Vel. (Km/h)	Log ?	Latitude	Longitude
	06/08/2024 00:28:18	PA - NOVO PROGRESSO - Próx. BR-163	O veículo está bloqueado		Status	0	SIM	-6,9736	-55,4475
	06/08/2024 00:28:03	MENSAGEM ENVIADA PELA CENTRAL Enviada por: integração	Última Posição		Comando		-		
	06/08/2024 00:26:18	PA - NOVO PROGRESSO - Próx. BR-163	A sirene está ligada		Status	0	SIM	-6,9736	-55,4475
	06/08/2024 00:26:18	PA - NOVO PROGRESSO - Próx. BR-163	O veículo está bloqueado		Status	0	SIM	-6,9736	-55,4475
	06/08/2024 00:24:19	PA - NOVO PROGRESSO - Próx. BR-163	A sirene está ligada		Status	0	SIM	-6,9736	-55,4475
	06/08/2024 00:24:19	PA - NOVO PROGRESSO - Próx. BR-163	O veículo está bloqueado		Status	0	SIM	-6,9736	-55,4475
	06/08/2024 00:22:19	PA - NOVO PROGRESSO - Próx. BR-163	A sirene está ligada		Status	0	SIM	-6,9736	-55,4475
	06/08/2024 00:22:19	PA - NOVO PROGRESSO - Próx. BR-163	O veículo está bloqueado		Status	0	SIM	-6,9736	-55,4475
	06/08/2024 00:20:19	PA - NOVO PROGRESSO - Próx. BR-163	A sirene está ligada		Status	0	SIM	-6,9736	-55,4475
	06/08/2024 00:20:19	PA - NOVO PROGRESSO - Próx. BR-163	O veículo está bloqueado		Status	0	SIM	-6,9736	-55,4475
	06/08/2024 00:18:19	PA - NOVO PROGRESSO - Próx. BR-163	A sirene está ligada		Status	0	SIM	-6,9736	-55,4475
	06/08/2024 00:18:19	PA - NOVO PROGRESSO - Próx. BR-163	O veículo está bloqueado		Status	0	SIM	-6,9736	-55,4475
	06/08/2024 00:16:19	PA - NOVO PROGRESSO - Próx. BR-163	A sirene está ligada		Status	0	SIM	-6,9736	-55,4475
	06/08/2024 00:16:19	PA - NOVO PROGRESSO - Próx. BR-163	O veículo está bloqueado		Status	0	SIM	-6,9736	-55,4475
	06/08/2024 00:14:19	PA - NOVO PROGRESSO - Próx. BR-163	A sirene está ligada		Status	0	SIM	-6,9736	-55,4475
	06/08/2024 00:14:19	PA - NOVO PROGRESSO - Próx. BR-163	O veículo está bloqueado		Status	0	SIM	-6,9736	-55,4475
	06/08/2024 00:12:19	PA - NOVO PROGRESSO - Próx. BR-163	A sirene está ligada		Status	0	SIM	-6,9736	-55,4475
	06/08/2024 00:12:19	PA - NOVO PROGRESSO - Próx. BR-163	O veículo está bloqueado		Status	0	SIM	-6,9736	-55,4475
	06/08/2024 00:10:19	PA - NOVO PROGRESSO - Próx. BR-163	A sirene está ligada		Status	0	SIM	-6,9736	-55,4475
	06/08/2024 00:10:19	PA - NOVO PROGRESSO - Próx. BR-163	O veículo está bloqueado		Status	0	SIM	-6,9736	-55,4475
	06/08/2024 00:08:01	PA - NOVO PROGRESSO - Próx. BR-163	A sirene está ligada		Status	0	SIM	-6,9736	-55,4475
	06/08/2024 00:08:01	PA - NOVO PROGRESSO - Próx. BR-163	O veículo está bloqueado		Status	0	SIM	-6,9736	-55,4475
	06/08/2024 00:07:09	PA - NOVO PROGRESSO - Próx. BR-163	A sirene está ligada		Status	0	NÃO	-6,9735	-55,4473
	06/08/2024 00:07:09	PA - NOVO PROGRESSO - Próx. BR-163	O veículo está bloqueado		Status	0	NÃO	-6,9735	-55,4473
	06/08/2024 00:07:09	PA - NOVO PROGRESSO - Próx. BR-163	A sirene está ligada		Alerta de Software	0	NÃO	-6,9735	-55,4473
	06/08/2024 00:07:09	PA - NOVO PROGRESSO - Próx. BR-163	Parada do Veículo		Alerta de Software	0	NÃO	-6,9735	-55,4473
	06/08/2024 00:06:01	PA - NOVO PROGRESSO - Próx. BR-163	A sirene está ligada		Status	0	SIM	-6,9736	-55,4475
	06/08/2024 00:06:01	PA - NOVO PROGRESSO - Próx. BR-163	O veículo está bloqueado		Status	0	SIM	-6,9736	-55,4475
	06/08/2024 00:04:15	MENSAGEM ENVIADA PELA CENTRAL Enviada por: integração	Última Posição		Comando		-		
	06/08/2024 00:04:01	PA - NOVO PROGRESSO - Próx. BR-163	A sirene está ligada		Status	0	SIM	-6,9736	-55,4475
	06/08/2024 00:04:01	PA - NOVO PROGRESSO - Próx. BR-163	O veículo está bloqueado		Status	0	SIM	-6,9736	-55,4475
	06/08/2024 00:02:01	PA - NOVO PROGRESSO - Próx. BR-163	A sirene está ligada		Status	0	SIM	-6,9736	-55,4475
	06/08/2024 00:02:01	PA - NOVO PROGRESSO - Próx. BR-163	O veículo está bloqueado		Status	0	SIM	-6,9736	-55,4475
	06/08/2024 00:00:01	PA - NOVO PROGRESSO - Próx. BR-163	A sirene está ligada		Status	0	SIM	-6,9736	-55,4475
	06/08/2024 00:00:01	PA - NOVO PROGRESSO - Próx. BR-163	O veículo está bloqueado		Status	0	SIM	-6,9736	-55,4475
	05/08/2024 23:58:01	PA - NOVO PROGRESSO - Próx. BR-163	A sirene está ligada		Status	0	SIM	-6,9736	-55,4475
	05/08/2024 23:58:01	PA - NOVO PROGRESSO - Próx. BR-163	O veículo está bloqueado		Status	0	SIM	-6,9736	-55,4475

RELATÓRIO ANALÍTICO POR VEÍCULO

Período: 31/07/2024 00:00:00 à 08/08/2024 00:00:00
Identificador: SSU4F69 EDIVAM DAF 2023
Placa: SSU4F69

- Legenda:**
-  Mensagens enviadas do Veículo (Veículo -> Central)
 -  Mensagens enviadas do Veículo (Controle de Jornada Cliente)
 -  Mensagens enviadas da Central (Central -> Veículo)



Sentido:	Data e Hora:	Localização:	Mensagem:	Modo Emergência	Tipo Mensagem:	Vel. (Km/h)	Log ?	Latitude	Longitude
	05/08/2024 23:56:01	PA - NOVO PROGRESSO - Próx. BR-163	A sirene está ligada		Status	0	SIM	-6,9736	-55,4475
	05/08/2024 23:56:01	PA - NOVO PROGRESSO - Próx. BR-163	O veículo está bloqueado		Status	0	SIM	-6,9736	-55,4475
	05/08/2024 23:54:01	PA - NOVO PROGRESSO - Próx. BR-163	A sirene está ligada		Status	0	SIM	-6,9736	-55,4475
	05/08/2024 23:54:01	PA - NOVO PROGRESSO - Próx. BR-163	O veículo está bloqueado		Status	0	SIM	-6,9736	-55,4475
	05/08/2024 23:52:01	PA - NOVO PROGRESSO - Próx. BR-163	A sirene está ligada		Status	0	SIM	-6,9736	-55,4475
	05/08/2024 23:52:01	PA - NOVO PROGRESSO - Próx. BR-163	O veículo está bloqueado		Status	0	SIM	-6,9736	-55,4475
	05/08/2024 23:50:01	PA - NOVO PROGRESSO - Próx. BR-163	A sirene está ligada		Status	0	SIM	-6,9736	-55,4475
	05/08/2024 23:50:01	PA - NOVO PROGRESSO - Próx. BR-163	O veículo está bloqueado		Status	0	SIM	-6,9736	-55,4475
	05/08/2024 23:48:01	PA - NOVO PROGRESSO - Próx. BR-163	A sirene está ligada		Status	0	SIM	-6,9736	-55,4475
	05/08/2024 23:48:01	PA - NOVO PROGRESSO - Próx. BR-163	O veículo está bloqueado		Status	0	SIM	-6,9736	-55,4475
	05/08/2024 23:46:01	PA - NOVO PROGRESSO - Próx. BR-163	A sirene está ligada		Status	0	SIM	-6,9736	-55,4475
	05/08/2024 23:46:01	PA - NOVO PROGRESSO - Próx. BR-163	O veículo está bloqueado		Status	0	SIM	-6,9736	-55,4475
	05/08/2024 23:44:01	PA - NOVO PROGRESSO - Próx. BR-163	A sirene está ligada		Status	0	SIM	-6,9736	-55,4475
	05/08/2024 23:44:01	PA - NOVO PROGRESSO - Próx. BR-163	O veículo está bloqueado		Status	0	SIM	-6,9736	-55,4475
	05/08/2024 23:43:59	PA - NOVO PROGRESSO - Próx. BR-163	A sirene está ligada		Status	0	NÃO	-6,9735	-55,4473
	05/08/2024 23:43:59	PA - NOVO PROGRESSO - Próx. BR-163	O veículo está bloqueado		Status	0	NÃO	-6,9735	-55,4473
	05/08/2024 23:43:59	PA - NOVO PROGRESSO - Próx. BR-163	A sirene está ligada		Alerta de Software	0	NÃO	-6,9735	-55,4473
	05/08/2024 23:43:59	PA - NOVO PROGRESSO - Próx. BR-163	Parada do Veículo		Alerta de Software	0	NÃO	-6,9735	-55,4473
	05/08/2024 23:42:01	PA - NOVO PROGRESSO - Próx. BR-163	A sirene está ligada		Status	0	SIM	-6,9736	-55,4475
	05/08/2024 23:42:01	PA - NOVO PROGRESSO - Próx. BR-163	O veículo está bloqueado		Status	0	SIM	-6,9736	-55,4475
	05/08/2024 23:41:03	MENSAGEM ENVIADA PELA CENTRAL Enviada por: integração	Ultima Posição		Comando		-		
	05/08/2024 23:40:01	PA - NOVO PROGRESSO - Próx. BR-163	A sirene está ligada		Status	0	SIM	-6,9736	-55,4475
	05/08/2024 23:40:01	PA - NOVO PROGRESSO - Próx. BR-163	O veículo está bloqueado		Status	0	SIM	-6,9736	-55,4475
	05/08/2024 23:38:01	PA - NOVO PROGRESSO - Próx. BR-163	A sirene está ligada		Status	0	SIM	-6,9736	-55,4475
	05/08/2024 23:38:01	PA - NOVO PROGRESSO - Próx. BR-163	O veículo está bloqueado		Status	0	SIM	-6,9736	-55,4475
	05/08/2024 23:36:01	PA - NOVO PROGRESSO - Próx. BR-163	A sirene está ligada		Status	0	SIM	-6,9736	-55,4475
	05/08/2024 23:36:01	PA - NOVO PROGRESSO - Próx. BR-163	O veículo está bloqueado		Status	0	SIM	-6,9736	-55,4475
	05/08/2024 23:34:01	PA - NOVO PROGRESSO - Próx. BR-163	A sirene está ligada		Status	0	SIM	-6,9736	-55,4476
	05/08/2024 23:34:01	PA - NOVO PROGRESSO - Próx. BR-163	O veículo está bloqueado		Status	0	SIM	-6,9736	-55,4476
	05/08/2024 23:32:02	PA - NOVO PROGRESSO - Próx. BR-163	A sirene está ligada		Status	0	SIM	-6,9736	-55,4476
	05/08/2024 23:32:02	PA - NOVO PROGRESSO - Próx. BR-163	O veículo está bloqueado		Status	0	SIM	-6,9736	-55,4476
	05/08/2024 23:30:02	PA - NOVO PROGRESSO - Próx. BR-163	A sirene está ligada		Status	0	SIM	-6,9736	-55,4476
	05/08/2024 23:30:02	PA - NOVO PROGRESSO - Próx. BR-163	O veículo está bloqueado		Status	0	SIM	-6,9736	-55,4476
	05/08/2024 23:27:35	PA - NOVO PROGRESSO - Próx. BR-163	A sirene está ligada		Status	0	SIM	-6,9736	-55,4475
	05/08/2024 23:27:35	PA - NOVO PROGRESSO - Próx. BR-163	O veículo está bloqueado		Status	0	SIM	-6,9736	-55,4475
	05/08/2024 23:25:35	PA - NOVO PROGRESSO - Próx. BR-163	A sirene está ligada		Status	0	SIM	-6,9736	-55,4475
	05/08/2024 23:25:35	PA - NOVO PROGRESSO - Próx. BR-163	O veículo está bloqueado		Status	0	SIM	-6,9736	-55,4475


RELATÓRIO ANALÍTICO POR VEÍCULO


Período: 31/07/2024 00:00:00 à 08/08/2024 00:00:00


Identificador: SSU4F69 EDIVAM DAF 2023

Placa: SSU4F69






































Legenda:

 Mensagens enviadas do Veículo (Veículo -> Central)

 Mensagens enviadas do Veículo (Controle de Jornada Cliente)

 Mensagens enviadas da Central (Central -> Veículo)



Sentido:	Data e Hora:	Localização:	Mensagem:	Modo Emergência	Tipo Mensagem:	Vel. (Km/h)	Log ?	Latitude	Longitude
	05/08/2024 23:23:35	PA - NOVO PROGRESSO - Próx. BR-163	A sirene está ligada		Status	0	SIM	-6,9736	-55,4475
	05/08/2024 23:23:35	PA - NOVO PROGRESSO - Próx. BR-163	O veículo está bloqueado		Status	0	SIM	-6,9736	-55,4475
	05/08/2024 23:21:35	PA - NOVO PROGRESSO - Próx. BR-163	A sirene está ligada		Status	0	SIM	-6,9736	-55,4475
	05/08/2024 23:21:35	PA - NOVO PROGRESSO - Próx. BR-163	O veículo está bloqueado		Status	0	SIM	-6,9736	-55,4475
	05/08/2024 23:20:45	PA - NOVO PROGRESSO - Próx. BR-163	A sirene está ligada		Status	0	NÃO	-6,9735	-55,4473
	05/08/2024 23:20:45	PA - NOVO PROGRESSO - Próx. BR-163	O veículo está bloqueado		Status	0	NÃO	-6,9735	-55,4473
	05/08/2024 23:20:45	PA - NOVO PROGRESSO - Próx. BR-163	A sirene está ligada		Alerta de Software	0	NÃO	-6,9735	-55,4473
	05/08/2024 23:20:45	PA - NOVO PROGRESSO - Próx. BR-163	Parada do Veículo		Alerta de Software	0	NÃO	-6,9735	-55,4473
	05/08/2024 23:19:35	PA - NOVO PROGRESSO - Próx. BR-163	A sirene está ligada		Status	0	SIM	-6,9736	-55,4475
	05/08/2024 23:19:35	PA - NOVO PROGRESSO - Próx. BR-163	O veículo está bloqueado		Status	0	SIM	-6,9736	-55,4475
	05/08/2024 23:17:44	MENSAGEM ENVIADA PELA CENTRAL Enviada por: integração	Ultima Posição		Comando		-		
	05/08/2024 23:17:35	PA - NOVO PROGRESSO - Próx. BR-163	A sirene está ligada		Status	0	SIM	-6,9736	-55,4475
	05/08/2024 23:17:35	PA - NOVO PROGRESSO - Próx. BR-163	O veículo está bloqueado		Status	0	SIM	-6,9736	-55,4475
	05/08/2024 23:15:35	PA - NOVO PROGRESSO - Próx. BR-163	A sirene está ligada		Status	0	SIM	-6,9736	-55,4475
	05/08/2024 23:15:35	PA - NOVO PROGRESSO - Próx. BR-163	O veículo está bloqueado		Status	0	SIM	-6,9736	-55,4475
	05/08/2024 23:13:35	PA - NOVO PROGRESSO - Próx. BR-163	A sirene está ligada		Status	0	SIM	-6,9736	-55,4475
	05/08/2024 23:13:35	PA - NOVO PROGRESSO - Próx. BR-163	O veículo está bloqueado		Status	0	SIM	-6,9736	-55,4475
	05/08/2024 23:11:35	PA - NOVO PROGRESSO - Próx. BR-163	A sirene está ligada		Status	0	SIM	-6,9736	-55,4475
	05/08/2024 23:11:35	PA - NOVO PROGRESSO - Próx. BR-163	O veículo está bloqueado		Status	0	SIM	-6,9736	-55,4475
	05/08/2024 23:09:35	PA - NOVO PROGRESSO - Próx. BR-163	A sirene está ligada		Status	0	SIM	-6,9736	-55,4475
	05/08/2024 23:09:35	PA - NOVO PROGRESSO - Próx. BR-163	O veículo está bloqueado		Status	0	SIM	-6,9736	-55,4475
	05/08/2024 23:07:35	PA - NOVO PROGRESSO - Próx. BR-163	A sirene está ligada		Status	0	SIM	-6,9736	-55,4475
	05/08/2024 23:07:35	PA - NOVO PROGRESSO - Próx. BR-163	O veículo está bloqueado		Status	0	SIM	-6,9736	-55,4475
	05/08/2024 23:05:35	PA - NOVO PROGRESSO - Próx. BR-163	A sirene está ligada		Status	0	SIM	-6,9736	-55,4475
	05/08/2024 23:05:35	PA - NOVO PROGRESSO - Próx. BR-163	O veículo está bloqueado		Status	0	SIM	-6,9736	-55,4475
	05/08/2024 23:03:35	PA - NOVO PROGRESSO - Próx. BR-163	A sirene está ligada		Status	0	SIM	-6,9736	-55,4475
	05/08/2024 23:03:35	PA - NOVO PROGRESSO - Próx. BR-163	O veículo está bloqueado		Status	0	SIM	-6,9736	-55,4475
	05/08/2024 23:01:36	PA - NOVO PROGRESSO - Próx. BR-163	A sirene está ligada		Status	0	SIM	-6,9735	-55,4475
	05/08/2024 23:01:36	PA - NOVO PROGRESSO - Próx. BR-163	O veículo está bloqueado		Status	0	SIM	-6,9735	-55,4475
	05/08/2024 23:00:08	PA - NOVO PROGRESSO - Próx. BR-163	Porta do Motorista aberta		Evento	0	NÃO	-6,9735	-55,4475
	05/08/2024 23:00:08	PA - NOVO PROGRESSO - Próx. BR-163	O veículo está bloqueado		Status	0	NÃO	-6,9735	-55,4475
	05/08/2024 23:00:08	PA - NOVO PROGRESSO - Próx. BR-163	A sirene está ligada		Alerta de Software	0	NÃO	-6,9735	-55,4475
	05/08/2024 23:00:08	PA - NOVO PROGRESSO - Próx. BR-163	Parada do Veículo		Alerta de Software	0	NÃO	-6,9735	-55,4475
	05/08/2024 22:59:36	PA - NOVO PROGRESSO - Próx. BR-163	A sirene está ligada		Status	0	SIM	-6,9735	-55,4475
	05/08/2024 22:59:36	PA - NOVO PROGRESSO - Próx. BR-163	O veículo está bloqueado		Status	0	SIM	-6,9735	-55,4475
	05/08/2024 22:57:36	PA - NOVO PROGRESSO - Próx. BR-163	A sirene está ligada		Status	0	SIM	-6,9735	-55,4475
	05/08/2024 22:57:36	PA - NOVO PROGRESSO - Próx. BR-163	O veículo está bloqueado		Status	0	SIM	-6,9735	-55,4475

RELATÓRIO ANALÍTICO POR VEÍCULO

Período: 31/07/2024 00:00:00 à 08/08/2024 00:00:00

Identificador: SSU4F69 EDIVAM DAF 2023

Placa: SSU4F69

Legenda:

Mensagens enviadas do Veículo (Veículo -> Central)

Mensagens enviadas do Veículo (Controle de Jornada Cliente)




Mensagens enviadas da Central (Central -> Veículo)







































Sentido:	Data e Hora:	Localização:	Mensagem:	Modo Emergência	Tipo Mensagem:	Vel. (Km/h)	Log ?	Latitude	Longitude
	05/08/2024 22:55:36	PA - NOVO PROGRESSO - Próx. BR-163	A sirene está ligada		Status	0	SIM	-6,9735	-55,4475
	05/08/2024 22:55:36	PA - NOVO PROGRESSO - Próx. BR-163	O veículo está bloqueado		Status	0	SIM	-6,9735	-55,4475
	05/08/2024 22:53:36	PA - NOVO PROGRESSO - Próx. BR-163	A sirene está ligada		Status	0	SIM	-6,9735	-55,4475
	05/08/2024 22:53:36	PA - NOVO PROGRESSO - Próx. BR-163	O veículo está bloqueado		Status	0	SIM	-6,9735	-55,4475
	05/08/2024 22:51:36	PA - NOVO PROGRESSO - Próx. BR-163	A sirene está ligada		Status	0	SIM	-6,9735	-55,4475
	05/08/2024 22:51:36	PA - NOVO PROGRESSO - Próx. BR-163	O veículo está bloqueado		Status	0	SIM	-6,9735	-55,4475
	05/08/2024 22:49:36	PA - NOVO PROGRESSO - Próx. BR-163	A sirene está ligada		Status	0	SIM	-6,9735	-55,4475
	05/08/2024 22:49:36	PA - NOVO PROGRESSO - Próx. BR-163	O veículo está bloqueado		Status	0	SIM	-6,9735	-55,4475
	05/08/2024 22:47:18	PA - NOVO PROGRESSO - Próx. BR-163	A sirene está ligada		Status	0	SIM	-6,9736	-55,4475
	05/08/2024 22:47:18	PA - NOVO PROGRESSO - Próx. BR-163	O veículo está bloqueado		Status	0	SIM	-6,9736	-55,4475
	05/08/2024 22:45:54	PA - NOVO PROGRESSO - Próx. BR-163	A sirene está ligada		Status	0	NÃO	-6,9735	-55,4475
	05/08/2024 22:45:54	PA - NOVO PROGRESSO - Próx. BR-163	O veículo está bloqueado		Status	0	NÃO	-6,9735	-55,4475
	05/08/2024 22:45:54	PA - NOVO PROGRESSO - Próx. BR-163	A sirene está ligada		Alerta de Software	0	NÃO	-6,9735	-55,4475
	05/08/2024 22:45:54	PA - NOVO PROGRESSO - Próx. BR-163	Parada do Veículo		Alerta de Software	0	NÃO	-6,9735	-55,4475
	05/08/2024 22:45:18	PA - NOVO PROGRESSO - Próx. BR-163	A sirene está ligada		Status	0	SIM	-6,9736	-55,4475
	05/08/2024 22:45:18	PA - NOVO PROGRESSO - Próx. BR-163	O veículo está bloqueado		Status	0	SIM	-6,9736	-55,4475
	05/08/2024 22:43:18	PA - NOVO PROGRESSO - Próx. BR-163	A sirene está ligada		Status	0	SIM	-6,9736	-55,4475
	05/08/2024 22:43:18	PA - NOVO PROGRESSO - Próx. BR-163	O veículo está bloqueado		Status	0	SIM	-6,9736	-55,4475
	05/08/2024 22:42:49	MENSAGEM ENVIADA PELA CENTRAL Enviada por: integração	Última Posição		Comando		-		
	05/08/2024 22:41:18	PA - NOVO PROGRESSO - Próx. BR-163	A sirene está ligada		Status	0	SIM	-6,9736	-55,4475
	05/08/2024 22:41:18	PA - NOVO PROGRESSO - Próx. BR-163	O veículo está bloqueado		Status	0	SIM	-6,9736	-55,4475
	05/08/2024 22:39:18	PA - NOVO PROGRESSO - Próx. BR-163	A sirene está ligada		Status	0	SIM	-6,9736	-55,4475
	05/08/2024 22:39:18	PA - NOVO PROGRESSO - Próx. BR-163	O veículo está bloqueado		Status	0	SIM	-6,9736	-55,4475
	05/08/2024 22:37:18	PA - NOVO PROGRESSO - Próx. BR-163	A sirene está ligada		Status	0	SIM	-6,9736	-55,4475
	05/08/2024 22:37:18	PA - NOVO PROGRESSO - Próx. BR-163	O veículo está bloqueado		Status	0	SIM	-6,9736	-55,4475
	05/08/2024 22:35:51	PA - NOVO PROGRESSO - Próx. BR-163	Porta do Motorista aberta		Evento	0	NÃO	-6,9735	-55,4475
	05/08/2024 22:35:51	PA - NOVO PROGRESSO - Próx. BR-163	O veículo está bloqueado		Status	0	NÃO	-6,9735	-55,4475
	05/08/2024 22:35:51	PA - NOVO PROGRESSO - Próx. BR-163	A sirene está ligada		Alerta de Software	0	NÃO	-6,9735	-55,4475
	05/08/2024 22:35:51	PA - NOVO PROGRESSO - Próx. BR-163	Parada do Veículo		Alerta de Software	0	NÃO	-6,9735	-55,4475
	05/08/2024 22:35:18	PA - NOVO PROGRESSO - Próx. BR-163	Porta do Motorista aberta		Status	0	SIM	-6,9736	-55,4475
	05/08/2024 22:35:18	PA - NOVO PROGRESSO - Próx. BR-163	A sirene está ligada		Status	0	SIM	-6,9736	-55,4475
	05/08/2024 22:35:18	PA - NOVO PROGRESSO - Próx. BR-163	O veículo está bloqueado		Status	0	SIM	-6,9736	-55,4475
	05/08/2024 22:33:18	PA - NOVO PROGRESSO - Próx. BR-163	Porta do Motorista aberta		Status	0	SIM	-6,9736	-55,4475
	05/08/2024 22:33:18	PA - NOVO PROGRESSO - Próx. BR-163	A sirene está ligada		Status	0	SIM	-6,9736	-55,4475
	05/08/2024 22:33:18	PA - NOVO PROGRESSO - Próx. BR-163	O veículo está bloqueado		Status	0	SIM	-6,9736	-55,4475
	05/08/2024 22:31:18	PA - NOVO PROGRESSO - Próx. BR-163	Porta do Motorista aberta		Status	0	SIM	-6,9736	-55,4475
	05/08/2024 22:31:18	PA - NOVO PROGRESSO - Próx. BR-163	A sirene está ligada		Status	0	SIM	-6,9736	-55,4475

RELATÓRIO ANALÍTICO POR VEÍCULO

Período: 31/07/2024 00:00:00 à 08/08/2024 00:00:00
Identificador: SSU4F69 EDIVAM DAF 2023
Placa: SSU4F69

- Legenda:**
-  Mensagens enviadas do Veículo (Veículo -> Central)
 -  Mensagens enviadas do Veículo (Controle de Jornada Cliente)
 -  Mensagens enviadas da Central (Central -> Veículo)



Sentido:	Data e Hora:	Localização:	Mensagem:	Modo Emergência	Tipo Mensagem:	Vel. (Km/h)	Log ?	Latitude	Longitude
	05/08/2024 22:31:18	PA - NOVO PROGRESSO - Próx. BR-163	O veículo está bloqueado		Status	0	SIM	-6,9736	-55,4475
	05/08/2024 22:29:18	PA - NOVO PROGRESSO - Próx. BR-163	Porta do Motorista aberta		Status	0	SIM	-6,9736	-55,4475
	05/08/2024 22:29:18	PA - NOVO PROGRESSO - Próx. BR-163	A sirene está ligada		Status	0	SIM	-6,9736	-55,4475
	05/08/2024 22:29:18	PA - NOVO PROGRESSO - Próx. BR-163	O veículo está bloqueado		Status	0	SIM	-6,9736	-55,4475
	05/08/2024 22:27:18	PA - NOVO PROGRESSO - Próx. BR-163	Porta do Motorista aberta		Status	0	SIM	-6,9736	-55,4475
	05/08/2024 22:27:18	PA - NOVO PROGRESSO - Próx. BR-163	A sirene está ligada		Status	0	SIM	-6,9736	-55,4475
	05/08/2024 22:27:18	PA - NOVO PROGRESSO - Próx. BR-163	O veículo está bloqueado		Status	0	SIM	-6,9736	-55,4475
	05/08/2024 22:25:18	PA - NOVO PROGRESSO - Próx. BR-163	Porta do Motorista aberta		Status	0	SIM	-6,9736	-55,4475
	05/08/2024 22:25:18	PA - NOVO PROGRESSO - Próx. BR-163	A sirene está ligada		Status	0	SIM	-6,9736	-55,4475
	05/08/2024 22:25:18	PA - NOVO PROGRESSO - Próx. BR-163	O veículo está bloqueado		Status	0	SIM	-6,9736	-55,4475
	05/08/2024 22:23:18	PA - NOVO PROGRESSO - Próx. BR-163	Porta do Motorista aberta		Status	0	SIM	-6,9736	-55,4475
	05/08/2024 22:23:18	PA - NOVO PROGRESSO - Próx. BR-163	A sirene está ligada		Status	0	SIM	-6,9736	-55,4475
	05/08/2024 22:23:18	PA - NOVO PROGRESSO - Próx. BR-163	O veículo está bloqueado		Status	0	SIM	-6,9736	-55,4475
	05/08/2024 22:22:39	PA - NOVO PROGRESSO - Próx. BR-163	Porta do Motorista aberta		Status	0	NÃO	-6,9735	-55,4475
	05/08/2024 22:22:39	PA - NOVO PROGRESSO - Próx. BR-163	A sirene está ligada		Status	0	NÃO	-6,9735	-55,4475
	05/08/2024 22:22:39	PA - NOVO PROGRESSO - Próx. BR-163	O veículo está bloqueado		Status	0	NÃO	-6,9735	-55,4475
	05/08/2024 22:22:39	PA - NOVO PROGRESSO - Próx. BR-163	A sirene está ligada		Alerta de Software	0	NÃO	-6,9735	-55,4475
	05/08/2024 22:22:39	PA - NOVO PROGRESSO - Próx. BR-163	Parada do Veículo		Alerta de Software	0	NÃO	-6,9735	-55,4475
	05/08/2024 22:21:18	PA - NOVO PROGRESSO - Próx. BR-163	Porta do Motorista aberta		Status	0	SIM	-6,9736	-55,4475
	05/08/2024 22:21:18	PA - NOVO PROGRESSO - Próx. BR-163	A sirene está ligada		Status	0	SIM	-6,9736	-55,4475
	05/08/2024 22:21:18	PA - NOVO PROGRESSO - Próx. BR-163	O veículo está bloqueado		Status	0	SIM	-6,9736	-55,4475
	05/08/2024 22:19:47	MENSAGEM ENVIADA PELA CENTRAL Enviada por: integração	Ultima Posição		Comando		-		
	05/08/2024 22:19:18	PA - NOVO PROGRESSO - Próx. BR-163	Porta do Motorista aberta		Status	0	SIM	-6,9736	-55,4475
	05/08/2024 22:19:18	PA - NOVO PROGRESSO - Próx. BR-163	A sirene está ligada		Status	0	SIM	-6,9736	-55,4475
	05/08/2024 22:19:18	PA - NOVO PROGRESSO - Próx. BR-163	O veículo está bloqueado		Status	0	SIM	-6,9736	-55,4475
	05/08/2024 22:17:18	PA - NOVO PROGRESSO - Próx. BR-163	Porta do Motorista aberta		Status	0	SIM	-6,9736	-55,4475
	05/08/2024 22:17:18	PA - NOVO PROGRESSO - Próx. BR-163	A sirene está ligada		Status	0	SIM	-6,9736	-55,4475
	05/08/2024 22:17:18	PA - NOVO PROGRESSO - Próx. BR-163	O veículo está bloqueado		Status	0	SIM	-6,9736	-55,4475
	05/08/2024 22:15:18	PA - NOVO PROGRESSO - Próx. BR-163	Porta do Motorista aberta		Status	0	SIM	-6,9736	-55,4475
	05/08/2024 22:15:18	PA - NOVO PROGRESSO - Próx. BR-163	A sirene está ligada		Status	0	SIM	-6,9736	-55,4475
	05/08/2024 22:15:18	PA - NOVO PROGRESSO - Próx. BR-163	O veículo está bloqueado		Status	0	SIM	-6,9736	-55,4475
	05/08/2024 22:13:19	PA - NOVO PROGRESSO - Próx. BR-163	Porta do Motorista aberta		Status	0	SIM	-6,9736	-55,4475
	05/08/2024 22:13:19	PA - NOVO PROGRESSO - Próx. BR-163	A sirene está ligada		Status	0	SIM	-6,9736	-55,4475
	05/08/2024 22:13:19	PA - NOVO PROGRESSO - Próx. BR-163	O veículo está bloqueado		Status	0	SIM	-6,9736	-55,4475
	05/08/2024 22:11:19	PA - NOVO PROGRESSO - Próx. BR-163	Porta do Motorista aberta		Status	0	SIM	-6,9736	-55,4475
	05/08/2024 22:11:19	PA - NOVO PROGRESSO - Próx. BR-163	A sirene está ligada		Status	0	SIM	-6,9736	-55,4475
	05/08/2024 22:11:19	PA - NOVO PROGRESSO - Próx. BR-163	O veículo está bloqueado		Status	0	SIM	-6,9736	-55,4475

RELATÓRIO ANALÍTICO POR VEÍCULO

Período: 31/07/2024 00:00:00 à 08/08/2024 00:00:00

Identificador: SSU4F69 EDIVAM DAF 2023

Placa: SSU4F69

Legenda:

Mensagens enviadas do Veículo (Veículo -> Central)

Mensagens enviadas do Veículo (Controle de Jornada Cliente)

Mensagens enviadas da Central (Central -> Veículo)



Sentido:	Data e Hora:	Localização:	Mensagem:	Modo Emergência	Tipo Mensagem:	Vel. (Km/h)	Log ?	Latitude	Longitude
	05/08/2024 22:10:50	PA - NOVO PROGRESSO - Próx. BR-163	Porta do Motorista aberta		Evento	0	NÃO	-6,9735	-55,4475
	05/08/2024 22:10:50	PA - NOVO PROGRESSO - Próx. BR-163	O veículo está bloqueado		Status	0	NÃO	-6,9735	-55,4475
	05/08/2024 22:10:50	PA - NOVO PROGRESSO - Próx. BR-163	A sirene está ligada		Alerta de Software	0	NÃO	-6,9735	-55,4475
	05/08/2024 22:10:50	PA - NOVO PROGRESSO - Próx. BR-163	Parada do Veículo		Alerta de Software	0	NÃO	-6,9735	-55,4475
	05/08/2024 22:09:19	PA - NOVO PROGRESSO - Próx. BR-163	A sirene está ligada		Status	0	SIM	-6,9736	-55,4475
	05/08/2024 22:09:19	PA - NOVO PROGRESSO - Próx. BR-163	O veículo está bloqueado		Status	0	SIM	-6,9736	-55,4475
	05/08/2024 22:06:52	PA - NOVO PROGRESSO - Próx. BR-163	A sirene está ligada		Status	0	SIM	-6,9736	-55,4475
	05/08/2024 22:06:52	PA - NOVO PROGRESSO - Próx. BR-163	O veículo está bloqueado		Status	0	SIM	-6,9736	-55,4475
	05/08/2024 22:04:52	PA - NOVO PROGRESSO - Próx. BR-163	A sirene está ligada		Status	0	SIM	-6,9736	-55,4475
	05/08/2024 22:04:52	PA - NOVO PROGRESSO - Próx. BR-163	O veículo está bloqueado		Status	0	SIM	-6,9736	-55,4475
	05/08/2024 22:02:52	PA - NOVO PROGRESSO - Próx. BR-163	A sirene está ligada		Status	0	SIM	-6,9736	-55,4475
	05/08/2024 22:02:52	PA - NOVO PROGRESSO - Próx. BR-163	O veículo está bloqueado		Status	0	SIM	-6,9736	-55,4475
	05/08/2024 22:00:52	PA - NOVO PROGRESSO - Próx. BR-163	A sirene está ligada		Status	0	SIM	-6,9736	-55,4475
	05/08/2024 22:00:52	PA - NOVO PROGRESSO - Próx. BR-163	O veículo está bloqueado		Status	0	SIM	-6,9736	-55,4475
	05/08/2024 21:58:52	PA - NOVO PROGRESSO - Próx. BR-163	A sirene está ligada		Status	0	SIM	-6,9736	-55,4475
	05/08/2024 21:58:52	PA - NOVO PROGRESSO - Próx. BR-163	O veículo está bloqueado		Status	0	SIM	-6,9736	-55,4475
	05/08/2024 21:56:52	PA - NOVO PROGRESSO - Próx. BR-163	A sirene está ligada		Status	0	SIM	-6,9736	-55,4475
	05/08/2024 21:56:52	PA - NOVO PROGRESSO - Próx. BR-163	O veículo está bloqueado		Status	0	SIM	-6,9736	-55,4475
	05/08/2024 21:56:36	MENSAGEM ENVIADA PELA CENTRAL Enviada por: integração	Última Posição		Comando		-		
	05/08/2024 21:54:53	PA - NOVO PROGRESSO - Próx. BR-163	A sirene está ligada		Status	0	SIM	-6,9736	-55,4475
	05/08/2024 21:54:53	PA - NOVO PROGRESSO - Próx. BR-163	O veículo está bloqueado		Status	0	SIM	-6,9736	-55,4475
	05/08/2024 21:52:53	PA - NOVO PROGRESSO - Próx. BR-163	A sirene está ligada		Status	0	SIM	-6,9736	-55,4475
	05/08/2024 21:52:53	PA - NOVO PROGRESSO - Próx. BR-163	O veículo está bloqueado		Status	0	SIM	-6,9736	-55,4475
	05/08/2024 21:50:53	PA - NOVO PROGRESSO - Próx. BR-163	Porta do Motorista aberta		Status	0	SIM	-6,9736	-55,4475
	05/08/2024 21:50:53	PA - NOVO PROGRESSO - Próx. BR-163	A sirene está ligada		Status	0	SIM	-6,9736	-55,4475
	05/08/2024 21:50:53	PA - NOVO PROGRESSO - Próx. BR-163	O veículo está bloqueado		Status	0	SIM	-6,9736	-55,4475
	05/08/2024 21:50:16	PA - NOVO PROGRESSO - Próx. BR-163	Porta do Motorista aberta		Evento	0	NÃO	-6,9735	-55,4475
	05/08/2024 21:50:16	PA - NOVO PROGRESSO - Próx. BR-163	O veículo está bloqueado		Status	0	NÃO	-6,9735	-55,4475
	05/08/2024 21:50:16	PA - NOVO PROGRESSO - Próx. BR-163	A sirene está ligada		Alerta de Software	0	NÃO	-6,9735	-55,4475
	05/08/2024 21:50:16	PA - NOVO PROGRESSO - Próx. BR-163	Parada do Veículo		Alerta de Software	0	NÃO	-6,9735	-55,4475
	05/08/2024 21:48:53	PA - NOVO PROGRESSO - Próx. BR-163	A sirene está ligada		Status	0	SIM	-6,9736	-55,4475
	05/08/2024 21:48:53	PA - NOVO PROGRESSO - Próx. BR-163	O veículo está bloqueado		Status	0	SIM	-6,9736	-55,4475
	05/08/2024 21:46:53	PA - NOVO PROGRESSO - Próx. BR-163	A sirene está ligada		Status	0	SIM	-6,9736	-55,4475
	05/08/2024 21:46:53	PA - NOVO PROGRESSO - Próx. BR-163	O veículo está bloqueado		Status	0	SIM	-6,9736	-55,4475
	05/08/2024 21:44:53	PA - NOVO PROGRESSO - Próx. BR-163	A sirene está ligada		Status	0	SIM	-6,9736	-55,4475
	05/08/2024 21:44:53	PA - NOVO PROGRESSO - Próx. BR-163	O veículo está bloqueado		Status	0	SIM	-6,9736	-55,4475
	05/08/2024 21:42:53	PA - NOVO PROGRESSO - Próx. BR-163	A sirene está ligada		Status	0	SIM	-6,9736	-55,4475

RELATÓRIO ANALÍTICO POR VEÍCULO






































Período: 31/07/2024 00:00:00 à 08/08/2024 00:00:00

Identificador: SSU4F69 EDIVAM DAF 2023

Placa: SSU4F69

- Legenda:**
-  Mensagens enviadas do Veículo (Veículo -> Central)
 -  Mensagens enviadas do Veículo (Controle de Jornada Cliente)
 -  Mensagens enviadas da Central (Central -> Veículo)



Sentido:	Data e Hora:	Localização:	Mensagem:	Modo Emergência	Tipo Mensagem:	Vel. (Km/h)	Log ?	Latitude	Longitude
	05/08/2024 21:42:53	PA - NOVO PROGRESSO - Próx. BR-163	O veículo está bloqueado		Status	0	SIM	-6,9736	-55,4475
	05/08/2024 21:40:53	PA - NOVO PROGRESSO - Próx. BR-163	A sirene está ligada		Status	0	SIM	-6,9736	-55,4475
	05/08/2024 21:40:53	PA - NOVO PROGRESSO - Próx. BR-163	O veículo está bloqueado		Status	0	SIM	-6,9736	-55,4475
	05/08/2024 21:38:53	PA - NOVO PROGRESSO - Próx. BR-163	A sirene está ligada		Status	0	SIM	-6,9736	-55,4475
	05/08/2024 21:38:53	PA - NOVO PROGRESSO - Próx. BR-163	O veículo está bloqueado		Status	0	SIM	-6,9736	-55,4475
	05/08/2024 21:37:54	PA - NOVO PROGRESSO - Próx. BR-163	Porta do Motorista aberta		Evento	0	NÃO	-6,9735	-55,4475
	05/08/2024 21:37:54	PA - NOVO PROGRESSO - Próx. BR-163	O veículo está bloqueado		Status	0	NÃO	-6,9735	-55,4475
	05/08/2024 21:37:54	PA - NOVO PROGRESSO - Próx. BR-163	A sirene está ligada		Alerta de Software	0	NÃO	-6,9735	-55,4475
	05/08/2024 21:37:54	PA - NOVO PROGRESSO - Próx. BR-163	Parada do Veículo		Alerta de Software	0	NÃO	-6,9735	-55,4475
	05/08/2024 21:36:53	PA - NOVO PROGRESSO - Próx. BR-163	A sirene está ligada		Status	0	SIM	-6,9736	-55,4475
	05/08/2024 21:36:53	PA - NOVO PROGRESSO - Próx. BR-163	O veículo está bloqueado		Status	0	SIM	-6,9736	-55,4475
	05/08/2024 21:34:53	PA - NOVO PROGRESSO - Próx. BR-163	A sirene está ligada		Status	0	SIM	-6,9736	-55,4475
	05/08/2024 21:34:53	PA - NOVO PROGRESSO - Próx. BR-163	O veículo está bloqueado		Status	0	SIM	-6,9736	-55,4475
	05/08/2024 21:32:53	PA - NOVO PROGRESSO - Próx. BR-163	A sirene está ligada		Status	0	SIM	-6,9736	-55,4475
	05/08/2024 21:32:53	PA - NOVO PROGRESSO - Próx. BR-163	O veículo está bloqueado		Status	0	SIM	-6,9736	-55,4475
	05/08/2024 21:30:53	PA - NOVO PROGRESSO - Próx. BR-163	A sirene está ligada		Status	0	SIM	-6,9736	-55,4475
	05/08/2024 21:30:53	PA - NOVO PROGRESSO - Próx. BR-163	O veículo está bloqueado		Status	0	SIM	-6,9736	-55,4475
	05/08/2024 21:28:53	PA - NOVO PROGRESSO - Próx. BR-163	A sirene está ligada		Status	0	SIM	-6,9736	-55,4475
	05/08/2024 21:28:53	PA - NOVO PROGRESSO - Próx. BR-163	O veículo está bloqueado		Status	0	SIM	-6,9736	-55,4475
	05/08/2024 21:26:35	PA - NOVO PROGRESSO - Próx. BR-163	A sirene está ligada		Status	0	SIM	-6,9736	-55,4475
	05/08/2024 21:26:35	PA - NOVO PROGRESSO - Próx. BR-163	O veículo está bloqueado		Status	0	SIM	-6,9736	-55,4475
	05/08/2024 21:24:35	PA - NOVO PROGRESSO - Próx. BR-163	A sirene está ligada		Status	0	SIM	-6,9736	-55,4475
	05/08/2024 21:24:35	PA - NOVO PROGRESSO - Próx. BR-163	O veículo está bloqueado		Status	0	SIM	-6,9736	-55,4475
	05/08/2024 21:23:51	PA - NOVO PROGRESSO - Próx. BR-163	Porta do Motorista aberta		Evento	0	NÃO	-6,9735	-55,4473
	05/08/2024 21:23:51	PA - NOVO PROGRESSO - Próx. BR-163	O veículo está bloqueado		Status	0	NÃO	-6,9735	-55,4473
	05/08/2024 21:23:51	PA - NOVO PROGRESSO - Próx. BR-163	A sirene está ligada		Alerta de Software	0	NÃO	-6,9735	-55,4473
	05/08/2024 21:23:51	PA - NOVO PROGRESSO - Próx. BR-163	Parada do Veículo		Alerta de Software	0	NÃO	-6,9735	-55,4473
	05/08/2024 21:22:35	PA - NOVO PROGRESSO - Próx. BR-163	A sirene está ligada		Status	0	SIM	-6,9736	-55,4475
	05/08/2024 21:22:35	PA - NOVO PROGRESSO - Próx. BR-163	O veículo está bloqueado		Status	0	SIM	-6,9736	-55,4475
	05/08/2024 21:22:10	PA - NOVO PROGRESSO - Próx. BR-163	Porta do Carona aberta		Evento	0	NÃO	-6,9735	-55,4473
	05/08/2024 21:22:10	PA - NOVO PROGRESSO - Próx. BR-163	O veículo está bloqueado		Status	0	NÃO	-6,9735	-55,4473
	05/08/2024 21:22:10	PA - NOVO PROGRESSO - Próx. BR-163	A sirene está ligada		Alerta de Software	0	NÃO	-6,9735	-55,4473
	05/08/2024 21:22:10	PA - NOVO PROGRESSO - Próx. BR-163	Parada do Veículo		Alerta de Software	0	NÃO	-6,9735	-55,4473
	05/08/2024 21:20:35	PA - NOVO PROGRESSO - Próx. BR-163	A sirene está ligada		Status	0	SIM	-6,9736	-55,4475
	05/08/2024 21:20:35	PA - NOVO PROGRESSO - Próx. BR-163	O veículo está bloqueado		Status	0	SIM	-6,9736	-55,4475
	05/08/2024 21:18:35	PA - NOVO PROGRESSO - Próx. BR-163	A sirene está ligada		Status	0	SIM	-6,9736	-55,4475
	05/08/2024 21:18:35	PA - NOVO PROGRESSO - Próx. BR-163	O veículo está bloqueado		Status	0	SIM	-6,9736	-55,4475

RELATÓRIO ANALÍTICO POR VEÍCULO






































Período: 31/07/2024 00:00:00 à 08/08/2024 00:00:00

Identificador: SSU4F69 EDIVAM DAF 2023

Placa: SSU4F69




- Legenda:**
-  Mensagens enviadas do Veículo (Veículo -> Central)
 -  Mensagens enviadas do Veículo (Controle de Jornada Cliente)
 -  Mensagens enviadas da Central (Central -> Veículo)








































Sentido:	Data e Hora:	Localização:	Mensagem:	Modo Emergência	Tipo Mensagem:	Vel. (Km/h)	Log ?	Latitude	Longitude
	05/08/2024 21:16:35	PA - NOVO PROGRESSO - Próx. BR-163	A sirene está ligada		Status	0	SIM	-6,9736	-55,4475
	05/08/2024 21:16:35	PA - NOVO PROGRESSO - Próx. BR-163	O veículo está bloqueado		Status	0	SIM	-6,9736	-55,4475
	05/08/2024 21:14:35	PA - NOVO PROGRESSO - Próx. BR-163	A sirene está ligada		Status	0	SIM	-6,9736	-55,4475
	05/08/2024 21:14:35	PA - NOVO PROGRESSO - Próx. BR-163	O veículo está bloqueado		Status	0	SIM	-6,9736	-55,4475
	05/08/2024 21:12:35	PA - NOVO PROGRESSO - Próx. BR-163	A sirene está ligada		Status	0	SIM	-6,9736	-55,4475
	05/08/2024 21:12:35	PA - NOVO PROGRESSO - Próx. BR-163	O veículo está bloqueado		Status	0	SIM	-6,9736	-55,4475
	05/08/2024 21:12:03	PA - NOVO PROGRESSO - Próx. BR-163	Porta do Motorista aberta		Evento	0	NÃO	-6,9735	-55,4473
	05/08/2024 21:12:03	PA - NOVO PROGRESSO - Próx. BR-163	O veículo está bloqueado		Status	0	NÃO	-6,9735	-55,4473
	05/08/2024 21:12:03	PA - NOVO PROGRESSO - Próx. BR-163	A sirene está ligada		Alerta de Software	0	NÃO	-6,9735	-55,4473
	05/08/2024 21:12:03	PA - NOVO PROGRESSO - Próx. BR-163	Parada do Veículo		Alerta de Software	0	NÃO	-6,9735	-55,4473
	05/08/2024 21:10:35	PA - NOVO PROGRESSO - Próx. BR-163	A sirene está ligada		Status	0	SIM	-6,9736	-55,4475
	05/08/2024 21:10:35	PA - NOVO PROGRESSO - Próx. BR-163	O veículo está bloqueado		Status	0	SIM	-6,9736	-55,4475
	05/08/2024 21:08:35	PA - NOVO PROGRESSO - Próx. BR-163	A sirene está ligada		Status	0	SIM	-6,9736	-55,4475
	05/08/2024 21:08:35	PA - NOVO PROGRESSO - Próx. BR-163	O veículo está bloqueado		Status	0	SIM	-6,9736	-55,4475
	05/08/2024 21:06:35	PA - NOVO PROGRESSO - Próx. BR-163	A sirene está ligada		Status	0	SIM	-6,9736	-55,4475
	05/08/2024 21:06:35	PA - NOVO PROGRESSO - Próx. BR-163	O veículo está bloqueado		Status	0	SIM	-6,9736	-55,4475
	05/08/2024 21:04:35	PA - NOVO PROGRESSO - Próx. BR-163	A sirene está ligada		Status	0	SIM	-6,9736	-55,4475
	05/08/2024 21:04:35	PA - NOVO PROGRESSO - Próx. BR-163	O veículo está bloqueado		Status	0	SIM	-6,9736	-55,4475
	05/08/2024 21:02:35	PA - NOVO PROGRESSO - Próx. BR-163	A sirene está ligada		Status	0	SIM	-6,9736	-55,4475
	05/08/2024 21:02:35	PA - NOVO PROGRESSO - Próx. BR-163	O veículo está bloqueado		Status	0	SIM	-6,9736	-55,4475
	05/08/2024 21:00:35	PA - NOVO PROGRESSO - Próx. BR-163	A sirene está ligada		Status	0	SIM	-6,9736	-55,4475
	05/08/2024 21:00:35	PA - NOVO PROGRESSO - Próx. BR-163	O veículo está bloqueado		Status	0	SIM	-6,9736	-55,4475
	05/08/2024 20:58:35	PA - NOVO PROGRESSO - Próx. BR-163	A sirene está ligada		Status	0	SIM	-6,9736	-55,4475
	05/08/2024 20:58:35	PA - NOVO PROGRESSO - Próx. BR-163	O veículo está bloqueado		Status	0	SIM	-6,9736	-55,4475
	05/08/2024 20:57:35	MENSAGEM ENVIADA PELA CENTRAL Enviada por: integração	Ultima Posição		Comando	-	-	-	-
	05/08/2024 20:56:58	PA - NOVO PROGRESSO - Próx. BR-163	Porta do Motorista aberta		Evento	0	NÃO	-6,9735	-55,4473
	05/08/2024 20:56:58	PA - NOVO PROGRESSO - Próx. BR-163	O veículo está bloqueado		Status	0	NÃO	-6,9735	-55,4473
	05/08/2024 20:56:58	PA - NOVO PROGRESSO - Próx. BR-163	A sirene está ligada		Alerta de Software	0	NÃO	-6,9735	-55,4473
	05/08/2024 20:56:58	PA - NOVO PROGRESSO - Próx. BR-163	Parada do Veículo		Alerta de Software	0	NÃO	-6,9735	-55,4473
	05/08/2024 20:56:35	PA - NOVO PROGRESSO - Próx. BR-163	A sirene está ligada		Status	0	SIM	-6,9736	-55,4475
	05/08/2024 20:56:35	PA - NOVO PROGRESSO - Próx. BR-163	O veículo está bloqueado		Status	0	SIM	-6,9736	-55,4475
	05/08/2024 20:54:36	PA - NOVO PROGRESSO - Próx. BR-163	A sirene está ligada		Status	0	SIM	-6,9736	-55,4475
	05/08/2024 20:54:36	PA - NOVO PROGRESSO - Próx. BR-163	O veículo está bloqueado		Status	0	SIM	-6,9736	-55,4475
	05/08/2024 20:52:36	PA - NOVO PROGRESSO - Próx. BR-163	A sirene está ligada		Status	0	SIM	-6,9736	-55,4475
	05/08/2024 20:52:36	PA - NOVO PROGRESSO - Próx. BR-163	O veículo está bloqueado		Status	0	SIM	-6,9736	-55,4475
	05/08/2024 20:50:36	PA - NOVO PROGRESSO - Próx. BR-163	A sirene está ligada		Status	0	SIM	-6,9736	-55,4475
	05/08/2024 20:50:36	PA - NOVO PROGRESSO - Próx. BR-163	O veículo está bloqueado		Status	0	SIM	-6,9736	-55,4475

RELATÓRIO ANALÍTICO POR VEÍCULO

Período: 31/07/2024 00:00:00 à 08/08/2024 00:00:00
Identificador: SSU4F69 EDIVAM DAF 2023
Placa: SSU4F69




- Legenda:**
-  Mensagens enviadas do Veículo (Veículo -> Central)
 -  Mensagens enviadas do Veículo (Controle de Jornada Cliente)
 -  Mensagens enviadas da Central (Central -> Veículo)


































Sentido:	Data e Hora:	Localização:	Mensagem:	Modo Emergência	Tipo Mensagem:	Vel. (Km/h)	Log ?	Latitude	Longitude
	05/08/2024 20:48:36	PA - NOVO PROGRESSO - Próx. BR-163	A sirene está ligada		Status	0	SIM	-6,9736	-55,4475
	05/08/2024 20:48:36	PA - NOVO PROGRESSO - Próx. BR-163	O veículo está bloqueado		Status	0	SIM	-6,9736	-55,4475
	05/08/2024 20:46:05	PA - NOVO PROGRESSO - Próx. BR-163	A sirene está ligada		Status	0	SIM	-6,9736	-55,4475
	05/08/2024 20:46:05	PA - NOVO PROGRESSO - Próx. BR-163	O veículo está bloqueado		Status	0	SIM	-6,9736	-55,4475
	05/08/2024 20:44:05	PA - NOVO PROGRESSO - Próx. BR-163	A sirene está ligada		Status	0	SIM	-6,9736	-55,4475
	05/08/2024 20:44:05	PA - NOVO PROGRESSO - Próx. BR-163	O veículo está bloqueado		Status	0	SIM	-6,9736	-55,4475
	05/08/2024 20:43:49	PA - NOVO PROGRESSO - Próx. BR-163	Porta do Motorista aberta		Evento	0	NÃO	-6,9735	-55,4473
	05/08/2024 20:43:49	PA - NOVO PROGRESSO - Próx. BR-163	O veículo está bloqueado		Status	0	NÃO	-6,9735	-55,4473
	05/08/2024 20:43:49	PA - NOVO PROGRESSO - Próx. BR-163	A sirene está ligada		Alerta de Software	0	NÃO	-6,9735	-55,4473
	05/08/2024 20:43:49	PA - NOVO PROGRESSO - Próx. BR-163	Parada do Veículo		Alerta de Software	0	NÃO	-6,9735	-55,4473
	05/08/2024 20:42:05	PA - NOVO PROGRESSO - Próx. BR-163	A sirene está ligada		Status	0	SIM	-6,9736	-55,4475
	05/08/2024 20:42:05	PA - NOVO PROGRESSO - Próx. BR-163	O veículo está bloqueado		Status	0	SIM	-6,9736	-55,4475
	05/08/2024 20:40:05	PA - NOVO PROGRESSO - Próx. BR-163	Porta do Motorista aberta		Status	0	SIM	-6,9736	-55,4475
	05/08/2024 20:40:05	PA - NOVO PROGRESSO - Próx. BR-163	A sirene está ligada		Status	0	SIM	-6,9736	-55,4475
	05/08/2024 20:40:05	PA - NOVO PROGRESSO - Próx. BR-163	O veículo está bloqueado		Status	0	SIM	-6,9736	-55,4475
	05/08/2024 20:38:46	PA - NOVO PROGRESSO - Próx. BR-163	Porta do Motorista aberta		Status	0	NÃO	-6,9735	-55,4473
	05/08/2024 20:38:46	PA - NOVO PROGRESSO - Próx. BR-163	A sirene está ligada		Status	0	NÃO	-6,9735	-55,4473
	05/08/2024 20:38:46	PA - NOVO PROGRESSO - Próx. BR-163	O veículo está bloqueado		Status	0	NÃO	-6,9735	-55,4473
	05/08/2024 20:38:46	PA - NOVO PROGRESSO - Próx. BR-163	A sirene está ligada		Alerta de Software	0	NÃO	-6,9735	-55,4473
	05/08/2024 20:38:46	PA - NOVO PROGRESSO - Próx. BR-163	Parada do Veículo		Alerta de Software	0	NÃO	-6,9735	-55,4473
	05/08/2024 20:38:05	PA - NOVO PROGRESSO - Próx. BR-163	A sirene está ligada		Status	0	SIM	-6,9736	-55,4475
	05/08/2024 20:38:05	PA - NOVO PROGRESSO - Próx. BR-163	O veículo está bloqueado		Status	0	SIM	-6,9736	-55,4475
	05/08/2024 20:36:05	PA - NOVO PROGRESSO - Próx. BR-163	A sirene está ligada		Status	0	SIM	-6,9736	-55,4475
	05/08/2024 20:36:05	PA - NOVO PROGRESSO - Próx. BR-163	O veículo está bloqueado		Status	0	SIM	-6,9736	-55,4475
	05/08/2024 20:35:48	MENSAGEM ENVIADA PELA CENTRAL Enviada por: integração	Ultima Posição		Comando	-	-	-	-
	05/08/2024 20:34:05	PA - NOVO PROGRESSO - Próx. BR-163	A sirene está ligada		Status	0	SIM	-6,9736	-55,4475
	05/08/2024 20:34:05	PA - NOVO PROGRESSO - Próx. BR-163	O veículo está bloqueado		Status	0	SIM	-6,9736	-55,4475
	05/08/2024 20:32:05	PA - NOVO PROGRESSO - Próx. BR-163	A sirene está ligada		Status	0	SIM	-6,9736	-55,4475
	05/08/2024 20:32:05	PA - NOVO PROGRESSO - Próx. BR-163	O veículo está bloqueado		Status	0	SIM	-6,9736	-55,4475
	05/08/2024 20:30:05	PA - NOVO PROGRESSO - Próx. BR-163	A sirene está ligada		Status	0	SIM	-6,9736	-55,4475
	05/08/2024 20:30:05	PA - NOVO PROGRESSO - Próx. BR-163	O veículo está bloqueado		Status	0	SIM	-6,9736	-55,4475
	05/08/2024 20:28:05	PA - NOVO PROGRESSO - Próx. BR-163	A sirene está ligada		Status	0	SIM	-6,9736	-55,4475
	05/08/2024 20:28:05	PA - NOVO PROGRESSO - Próx. BR-163	O veículo está bloqueado		Status	0	SIM	-6,9736	-55,4475
	05/08/2024 20:26:05	PA - NOVO PROGRESSO - Próx. BR-163	A sirene está ligada		Status	0	SIM	-6,9736	-55,4475
	05/08/2024 20:26:05	PA - NOVO PROGRESSO - Próx. BR-163	O veículo está bloqueado		Status	0	SIM	-6,9736	-55,4475
	05/08/2024 20:24:05	PA - NOVO PROGRESSO - Próx. BR-163	A sirene está ligada		Status	0	SIM	-6,9736	-55,4475
	05/08/2024 20:24:05	PA - NOVO PROGRESSO - Próx. BR-163	O veículo está bloqueado		Status	0	SIM	-6,9736	-55,4475

RELATÓRIO ANALÍTICO POR VEÍCULO

Período: 31/07/2024 00:00:00 à 08/08/2024 00:00:00
Identificador: SSU4F69 EDIVAM DAF 2023
Placa: SSU4F69

- Legenda:**
-  Mensagens enviadas do Veículo (Veículo -> Central)
 -  Mensagens enviadas do Veículo (Controle de Jornada Cliente)
 -  Mensagens enviadas da Central (Central -> Veículo)






Sentido:	Data e Hora:	Localização:	Mensagem:	Modo Emergência	Tipo Mensagem:	Vel. (Km/h)	Log ?	Latitude	Longitude
	05/08/2024 20:22:05	PA - NOVO PROGRESSO - Próx. BR-163	A sirene está ligada		Status	0	SIM	-6,9736	-55,4475
	05/08/2024 20:22:05	PA - NOVO PROGRESSO - Próx. BR-163	O veículo está bloqueado		Status	0	SIM	-6,9736	-55,4475
	05/08/2024 20:20:05	PA - NOVO PROGRESSO - Próx. BR-163	A sirene está ligada		Status	0	SIM	-6,9736	-55,4475
	05/08/2024 20:20:05	PA - NOVO PROGRESSO - Próx. BR-163	O veículo está bloqueado		Status	0	SIM	-6,9736	-55,4475
	05/08/2024 20:18:05	PA - NOVO PROGRESSO - Próx. BR-163	A sirene está ligada		Status	0	SIM	-6,9736	-55,4475
	05/08/2024 20:18:05	PA - NOVO PROGRESSO - Próx. BR-163	O veículo está bloqueado		Status	0	SIM	-6,9736	-55,4475
	05/08/2024 20:16:05	PA - NOVO PROGRESSO - Próx. BR-163	Porta do Motorista aberta		Status	0	SIM	-6,9736	-55,4475
	05/08/2024 20:16:05	PA - NOVO PROGRESSO - Próx. BR-163	A sirene está ligada		Status	0	SIM	-6,9736	-55,4475
	05/08/2024 20:16:05	PA - NOVO PROGRESSO - Próx. BR-163	O veículo está bloqueado		Status	0	SIM	-6,9736	-55,4475
	05/08/2024 20:16:04	PA - NOVO PROGRESSO - Próx. BR-163	Porta do Motorista aberta		Evento	0	NÃO	-6,9735	-55,4473
	05/08/2024 20:16:04	PA - NOVO PROGRESSO - Próx. BR-163	O veículo está bloqueado		Status	0	NÃO	-6,9735	-55,4473
	05/08/2024 20:16:04	PA - NOVO PROGRESSO - Próx. BR-163	A sirene está ligada		Alerta de Software	0	NÃO	-6,9735	-55,4473
	05/08/2024 20:16:04	PA - NOVO PROGRESSO - Próx. BR-163	Parada do Veículo		Alerta de Software	0	NÃO	-6,9735	-55,4473
	05/08/2024 20:14:59	PA - NOVO PROGRESSO - Próx. BR-163	Ignição desligada		Evento	0	SIM	-6,9736	-55,4475
	05/08/2024 20:14:59	PA - NOVO PROGRESSO - Próx. BR-163	A sirene está ligada		Status	0	SIM	-6,9736	-55,4475
	05/08/2024 20:14:59	PA - NOVO PROGRESSO - Próx. BR-163	O veículo está bloqueado		Status	0	SIM	-6,9736	-55,4475
	05/08/2024 20:14:05	PA - NOVO PROGRESSO - Próx. BR-163	A sirene está ligada		Status	0	NÃO	-6,9735	-55,4473
	05/08/2024 20:14:05	PA - NOVO PROGRESSO - Próx. BR-163	Ignição ligada		Status	0	NÃO	-6,9735	-55,4473
	05/08/2024 20:14:05	PA - NOVO PROGRESSO - Próx. BR-163	Ignição ligada		Status	0	SIM	-6,9736	-55,4475
	05/08/2024 20:14:05	PA - NOVO PROGRESSO - Próx. BR-163	A sirene está ligada		Status	0	SIM	-6,9736	-55,4475
	05/08/2024 20:14:05	PA - NOVO PROGRESSO - Próx. BR-163	O veículo está bloqueado		Status	0	NÃO	-6,9735	-55,4473
	05/08/2024 20:14:05	PA - NOVO PROGRESSO - Próx. BR-163	O veículo está bloqueado		Status	0	SIM	-6,9736	-55,4475
	05/08/2024 20:14:05	PA - NOVO PROGRESSO - Próx. BR-163	A sirene está ligada		Alerta de Software	0	NÃO	-6,9735	-55,4473
	05/08/2024 20:14:05	PA - NOVO PROGRESSO - Próx. BR-163	Parada do Veículo		Alerta de Software	0	NÃO	-6,9735	-55,4473
	05/08/2024 20:12:33	PA - NOVO PROGRESSO - Próx. BR-163	A sirene está ligada		Alerta de Software		NÃO	-6,9735	-55,4473
	05/08/2024 20:12:33	PA - NOVO PROGRESSO - Próx. BR-163	10 PERNOITE 10 PERNOITE: LOCAL: PREVISAO DE REINICIO DATA: HORA: ID MOTORISTA:		Macro		NÃO	-6,9735	-55,4473
	05/08/2024 20:11:05	PA - NOVO PROGRESSO - Próx. BR-163	Ignição ligada		Status	6	SIM	-6,9739	-55,4474
	05/08/2024 20:11:05	PA - NOVO PROGRESSO - Próx. BR-163	A sirene está ligada		Status	6	SIM	-6,9739	-55,4474
	05/08/2024 20:09:05	PA - NOVO PROGRESSO - BR-163	A sirene está ligada		Status	68	NÃO	-6,9912	-55,4410
	05/08/2024 20:09:05	PA - NOVO PROGRESSO - BR-163	Ignição ligada		Status	68	NÃO	-6,9912	-55,4410
	05/08/2024 20:09:05	PA - NOVO PROGRESSO - BR-163	Ignição ligada		Status	68	SIM	-6,9912	-55,4410
	05/08/2024 20:09:05	PA - NOVO PROGRESSO - BR-163	A sirene está ligada		Status	68	SIM	-6,9912	-55,4410
	05/08/2024 20:09:05	PA - NOVO PROGRESSO - BR-163	A sirene está ligada		Alerta de Software	68	NÃO	-6,9912	-55,4410
	05/08/2024 20:06:05	PA - NOVO PROGRESSO - BR-163	Ignição ligada		Status	51	SIM	-7,0068	-55,4354

RELATÓRIO ANALÍTICO POR VEÍCULO



































Período: 31/07/2024 00:00:00 à 08/08/2024 00:00:00

Identificador: SSU4F69 EDIVAM DAF 2023

Placa: SSU4F69

- Legenda:**
-  Mensagens enviadas do Veículo (Veículo -> Central)
 -  Mensagens enviadas do Veículo (Controle de Jornada Cliente)
 -  Mensagens enviadas da Central (Central -> Veículo)



Sentido:	Data e Hora:	Localização:	Mensagem:	Modo Emergência	Tipo Mensagem:	Vel. (Km/h)	Log ?	Latitude	Longitude
	05/08/2024 20:06:05	PA - NOVO PROGRESSO - BR-163	A sirene está ligada		Status	51	SIM	-7,0068	-55,4354
	05/08/2024 20:04:05	PA - NOVO PROGRESSO - BR-163	A sirene está ligada		Status	44	NÃO	-7,0159	-55,4228
	05/08/2024 20:04:05	PA - NOVO PROGRESSO - BR-163	Ignição ligada		Status	44	NÃO	-7,0159	-55,4228
	05/08/2024 20:04:05	PA - NOVO PROGRESSO - BR-163	A sirene está ligada		Alerta de Software	44	NÃO	-7,0159	-55,4228
	05/08/2024 20:02:05	PA - NOVO PROGRESSO - BR-163	A sirene está ligada		Status	24	NÃO	-7,0281	-55,4195
	05/08/2024 20:02:05	PA - NOVO PROGRESSO - BR-163	Ignição ligada		Status	24	NÃO	-7,0281	-55,4195
	05/08/2024 20:02:05	PA - NOVO PROGRESSO - BR-163	A sirene está ligada		Alerta de Software	24	NÃO	-7,0281	-55,4195
	05/08/2024 20:00:05	PA - NOVO PROGRESSO - BR-163	A sirene está ligada		Status	29	NÃO	-7,0353	-55,4166
	05/08/2024 20:00:05	PA - NOVO PROGRESSO - BR-163	Ignição ligada		Status	29	NÃO	-7,0353	-55,4166
	05/08/2024 19:59:14	PA - NOVO PROGRESSO - BR-163			Posição Normal	28	NÃO	-7,0392	-55,4149
	05/08/2024 19:59:14	PA - NOVO PROGRESSO - BR-163	A sirene está ligada		Alerta de Software	28	NÃO	-7,0392	-55,4149
	05/08/2024 19:58:05	PA - NOVO PROGRESSO - BR-163	Ignição ligada		Status	35	NÃO	-7,0460	-55,4122
	05/08/2024 19:58:05	PA - NOVO PROGRESSO - BR-163	A sirene está ligada		Status	35	NÃO	-7,0460	-55,4122
	05/08/2024 19:58:05	PA - NOVO PROGRESSO - BR-163	A sirene está ligada		Status	35	NÃO	-7,0460	-55,4123
	05/08/2024 19:58:05	PA - NOVO PROGRESSO - BR-163	Ignição ligada		Status	35	NÃO	-7,0460	-55,4123
	05/08/2024 19:58:05	PA - NOVO PROGRESSO - BR-163	A sirene está ligada		Alerta de Software	35	NÃO	-7,0460	-55,4122
	05/08/2024 19:55:05	PA - NOVO PROGRESSO - BR-163	A sirene está ligada		Status	31	SIM	-7,0571	-55,4078
	05/08/2024 19:55:05	PA - NOVO PROGRESSO - BR-163	Ignição ligada		Status	31	SIM	-7,0571	-55,4078
	05/08/2024 19:53:05	PA - NOVO PROGRESSO - Próx. BR-163	Ignição ligada		Status	72	NÃO	-7,0645	-55,4075
	05/08/2024 19:53:05	PA - NOVO PROGRESSO - Próx. BR-163	A sirene está ligada		Status	72	NÃO	-7,0645	-55,4075
	05/08/2024 19:53:05	PA - NOVO PROGRESSO - BR-163	A sirene está ligada		Status	72	SIM	-7,0645	-55,4076
	05/08/2024 19:53:05	PA - NOVO PROGRESSO - BR-163	Ignição ligada		Status	72	SIM	-7,0645	-55,4076
	05/08/2024 19:53:05	PA - NOVO PROGRESSO - Próx. BR-163	A sirene está ligada		Alerta de Software	72	NÃO	-7,0645	-55,4075
	05/08/2024 19:52:05	PA - NOVO PROGRESSO - BR-163	A sirene está ligada		Status	61	SIM	-7,0812	-55,4057
	05/08/2024 19:52:05	PA - NOVO PROGRESSO - BR-163	Ignição ligada		Status	61	SIM	-7,0812	-55,4057
	05/08/2024 19:50:05	PA - NOVO PROGRESSO - BR-163	A sirene está ligada		Status	58	SIM	-7,0999	-55,3995
	05/08/2024 19:50:05	PA - NOVO PROGRESSO - BR-163	Ignição ligada		Status	58	SIM	-7,0999	-55,3995
	05/08/2024 19:48:05	PA - NOVO PROGRESSO - Próx. BR-163	Ignição ligada		Status	58	NÃO	-7,1070	-55,3968
	05/08/2024 19:48:05	PA - NOVO PROGRESSO - Próx. BR-163	A sirene está ligada		Status	58	NÃO	-7,1070	-55,3968
	05/08/2024 19:48:05	PA - NOVO PROGRESSO - BR-163	A sirene está ligada		Status	58	SIM	-7,1071	-55,3969
	05/08/2024 19:48:05	PA - NOVO PROGRESSO - BR-163	Ignição ligada		Status	58	SIM	-7,1071	-55,3969
	05/08/2024 19:48:05	PA - NOVO PROGRESSO - Próx. BR-163	A sirene está ligada		Alerta de Software	58	NÃO	-7,1070	-55,3968
	05/08/2024 19:47:05	PA - NOVO PROGRESSO - BR-163	A sirene está ligada		Status	73	SIM	-7,1261	-55,3898
	05/08/2024 19:47:05	PA - NOVO PROGRESSO - BR-163	Ignição ligada		Status	73	SIM	-7,1261	-55,3898
	05/08/2024 19:46:17	PA - NOVO PROGRESSO - BR-163			Posição Normal	55	NÃO	-7,1336	-55,3863
	05/08/2024 19:46:17	PA - NOVO PROGRESSO - BR-163			Posição Normal	55	NÃO	-7,1336	-55,3863
	05/08/2024 19:46:17	PA - NOVO PROGRESSO - BR-163	A sirene está ligada		Alerta de Software	55	NÃO	-7,1336	-55,3863


RELATÓRIO ANALÍTICO POR VEÍCULO


Período: 31/07/2024 00:00:00 à 08/08/2024 00:00:00


Identificador: SSU4F69 EDIVAM DAF 2023

Placa: SSU4F69






































Legenda:

 Mensagens enviadas do Veículo (Veículo -> Central)

 Mensagens enviadas do Veículo (Controle de Jornada Cliente)

 Mensagens enviadas da Central (Central -> Veículo)



Sentido:	Data e Hora:	Localização:	Mensagem:	Modo Emergência	Tipo Mensagem:	Vel. (Km/h)	Log ?	Latitude	Longitude
	05/08/2024 19:46:17	PA - NOVO PROGRESSO - BR-163	A sirene está ligada		Alerta de Software	55	NÃO	-7,1336	-55,3863
	05/08/2024 19:45:05	PA - NOVO PROGRESSO - BR-163	A sirene está ligada		Status	58	SIM	-7,1434	-55,3816
	05/08/2024 19:45:05	PA - NOVO PROGRESSO - BR-163	Ignição ligada		Status	58	SIM	-7,1434	-55,3816
	05/08/2024 19:43:05	PA - NOVO PROGRESSO - Próx. BR-163	Ignição ligada		Status	52	NÃO	-7,1642	-55,3657
	05/08/2024 19:43:05	PA - NOVO PROGRESSO - Próx. BR-163	A sirene está ligada		Status	52	NÃO	-7,1642	-55,3657
	05/08/2024 19:43:05	PA - NOVO PROGRESSO - BR-163	A sirene está ligada		Status	52	SIM	-7,1642	-55,3658
	05/08/2024 19:43:05	PA - NOVO PROGRESSO - BR-163	Ignição ligada		Status	52	SIM	-7,1642	-55,3658
	05/08/2024 19:43:05	PA - NOVO PROGRESSO - Próx. BR-163	A sirene está ligada		Alerta de Software	52	NÃO	-7,1642	-55,3657
	05/08/2024 19:40:05	PA - NOVO PROGRESSO - Próx. BR-163	A sirene está ligada		Status	76	SIM	-7,1762	-55,3643
	05/08/2024 19:40:05	PA - NOVO PROGRESSO - Próx. BR-163	Ignição ligada		Status	76	SIM	-7,1762	-55,3643
	05/08/2024 19:38:05	PA - NOVO PROGRESSO - Próx. BR-163	Ignição ligada		Status	68	NÃO	-7,2043	-55,3627
	05/08/2024 19:38:05	PA - NOVO PROGRESSO - Próx. BR-163	A sirene está ligada		Status	68	NÃO	-7,2043	-55,3627
	05/08/2024 19:38:05	PA - NOVO PROGRESSO - BR-163	A sirene está ligada		Status	68	SIM	-7,2044	-55,3628
	05/08/2024 19:38:05	PA - NOVO PROGRESSO - BR-163	Ignição ligada		Status	68	SIM	-7,2044	-55,3628
	05/08/2024 19:38:05	PA - NOVO PROGRESSO - Próx. BR-163	A sirene está ligada		Alerta de Software	68	NÃO	-7,2043	-55,3627
	05/08/2024 19:35:05	PA - NOVO PROGRESSO - BR-163	A sirene está ligada		Status	68	SIM	-7,2215	-55,3528
	05/08/2024 19:35:05	PA - NOVO PROGRESSO - BR-163	Ignição ligada		Status	68	SIM	-7,2215	-55,3528
	05/08/2024 19:33:05	PA - NOVO PROGRESSO - Próx. BR-163	Ignição ligada		Status	72	NÃO	-7,2438	-55,3380
	05/08/2024 19:33:05	PA - NOVO PROGRESSO - Próx. BR-163	A sirene está ligada		Status	72	NÃO	-7,2438	-55,3380
	05/08/2024 19:33:05	PA - NOVO PROGRESSO - BR-163	A sirene está ligada		Status	72	SIM	-7,2440	-55,3381
	05/08/2024 19:33:05	PA - NOVO PROGRESSO - BR-163	Ignição ligada		Status	72	SIM	-7,2440	-55,3381
	05/08/2024 19:33:05	PA - NOVO PROGRESSO - Próx. BR-163	A sirene está ligada		Alerta de Software	72	NÃO	-7,2438	-55,3380
	05/08/2024 19:30:05	PA - NOVO PROGRESSO - BR-163	A sirene está ligada		Status	34	SIM	-7,2595	-55,3287
	05/08/2024 19:30:05	PA - NOVO PROGRESSO - BR-163	Ignição ligada		Status	34	SIM	-7,2595	-55,3287
	05/08/2024 19:28:05	PA - NOVO PROGRESSO - Próx. BR-163	Ignição ligada		Status	41	NÃO	-7,2757	-55,3158
	05/08/2024 19:28:05	PA - NOVO PROGRESSO - Próx. BR-163	A sirene está ligada		Status	41	NÃO	-7,2757	-55,3158
	05/08/2024 19:28:05	PA - NOVO PROGRESSO - BR-163	A sirene está ligada		Status	41	SIM	-7,2758	-55,3160
	05/08/2024 19:28:05	PA - NOVO PROGRESSO - BR-163	Ignição ligada		Status	41	SIM	-7,2758	-55,3160
	05/08/2024 19:28:05	PA - NOVO PROGRESSO - Próx. BR-163	A sirene está ligada		Alerta de Software	41	NÃO	-7,2757	-55,3158
	05/08/2024 19:25:05	PA - NOVO PROGRESSO - BR-163	A sirene está ligada		Status	33	SIM	-7,2893	-55,3103
	05/08/2024 19:25:05	PA - NOVO PROGRESSO - BR-163	Ignição ligada		Status	33	SIM	-7,2893	-55,3103
	05/08/2024 19:23:05	PA - NOVO PROGRESSO - Próx. BR-163	Ignição ligada		Status	67	NÃO	-7,3058	-55,3120
	05/08/2024 19:23:05	PA - NOVO PROGRESSO - Próx. BR-163	A sirene está ligada		Status	67	NÃO	-7,3058	-55,3120
	05/08/2024 19:23:05	PA - NOVO PROGRESSO - BR-163	A sirene está ligada		Status	67	SIM	-7,3059	-55,3121
	05/08/2024 19:23:05	PA - NOVO PROGRESSO - BR-163	Ignição ligada		Status	67	SIM	-7,3059	-55,3121
	05/08/2024 19:23:05	PA - NOVO PROGRESSO - Próx. BR-163	A sirene está ligada		Alerta de Software	67	NÃO	-7,3058	-55,3120
	05/08/2024 19:20:05	PA - NOVO PROGRESSO - BR-163	A sirene está ligada		Status	71	SIM	-7,3242	-55,3114


RELATÓRIO ANALÍTICO POR VEÍCULO


Período: 31/07/2024 00:00:00 à 08/08/2024 00:00:00


Identificador: SSU4F69 EDIVAM DAF 2023

Placa: SSU4F69






































Legenda:

 Mensagens enviadas do Veículo (Veículo -> Central)

 Mensagens enviadas do Veículo (Controle de Jornada Cliente)

 Mensagens enviadas da Central (Central -> Veículo)



Sentido:	Data e Hora:	Localização:	Mensagem:	Modo Emergência	Tipo Mensagem:	Vel. (Km/h)	Log ?	Latitude	Longitude
	05/08/2024 19:20:05	PA - NOVO PROGRESSO - BR-163	Ignição ligada		Status	71	SIM	-7,3242	-55,3114
	05/08/2024 19:18:05	PA - NOVO PROGRESSO - Próx. BR-163	Ignição ligada		Status	60	NÃO	-7,3487	-55,2955
	05/08/2024 19:18:05	PA - NOVO PROGRESSO - Próx. BR-163	A sirene está ligada		Status	60	NÃO	-7,3487	-55,2955
	05/08/2024 19:18:05	PA - NOVO PROGRESSO - BR-163	A sirene está ligada		Status	60	SIM	-7,3487	-55,2957
	05/08/2024 19:18:05	PA - NOVO PROGRESSO - BR-163	Ignição ligada		Status	60	SIM	-7,3487	-55,2957
	05/08/2024 19:18:05	PA - NOVO PROGRESSO - Próx. BR-163	A sirene está ligada		Alerta de Software	60	NÃO	-7,3487	-55,2955
	05/08/2024 19:15:05	PA - NOVO PROGRESSO - BR-163	A sirene está ligada		Status	65	SIM	-7,3642	-55,3040
	05/08/2024 19:15:05	PA - NOVO PROGRESSO - BR-163	Ignição ligada		Status	65	SIM	-7,3642	-55,3040
	05/08/2024 19:13:05	PA - NOVO PROGRESSO - Próx. BR-163	Ignição ligada		Status	80	NÃO	-7,3948	-55,2960
	05/08/2024 19:13:05	PA - NOVO PROGRESSO - Próx. BR-163	A sirene está ligada		Status	80	NÃO	-7,3948	-55,2960
	05/08/2024 19:13:05	PA - NOVO PROGRESSO - BR-163	A sirene está ligada		Status	80	SIM	-7,3950	-55,2960
	05/08/2024 19:13:05	PA - NOVO PROGRESSO - BR-163	Ignição ligada		Status	80	SIM	-7,3950	-55,2960
	05/08/2024 19:13:05	PA - NOVO PROGRESSO - Próx. BR-163	A sirene está ligada		Alerta de Software	80	NÃO	-7,3948	-55,2960
	05/08/2024 19:10:05	PA - NOVO PROGRESSO - BR-163	A sirene está ligada		Status	65	SIM	-7,4135	-55,2881
	05/08/2024 19:10:05	PA - NOVO PROGRESSO - BR-163	Ignição ligada		Status	65	SIM	-7,4135	-55,2881
	05/08/2024 19:08:05	PA - NOVO PROGRESSO - BR-163	Ignição ligada		Status	67	NÃO	-7,4395	-55,2917
	05/08/2024 19:08:05	PA - NOVO PROGRESSO - BR-163	A sirene está ligada		Status	67	NÃO	-7,4395	-55,2917
	05/08/2024 19:08:05	PA - NOVO PROGRESSO - BR-163	A sirene está ligada		Status	67	SIM	-7,4396	-55,2917
	05/08/2024 19:08:05	PA - NOVO PROGRESSO - BR-163	Ignição ligada		Status	67	SIM	-7,4396	-55,2917
	05/08/2024 19:08:05	PA - NOVO PROGRESSO - BR-163	A sirene está ligada		Alerta de Software	67	NÃO	-7,4395	-55,2917
	05/08/2024 19:05:05	PA - NOVO PROGRESSO - BR-163	A sirene está ligada		Status	74	SIM	-7,4584	-55,2908
	05/08/2024 19:05:05	PA - NOVO PROGRESSO - BR-163	Ignição ligada		Status	74	SIM	-7,4584	-55,2908
	05/08/2024 19:03:05	PA - NOVO PROGRESSO - Próx. BR-163	Ignição ligada		Status	61	NÃO	-7,4778	-55,2823
	05/08/2024 19:03:05	PA - NOVO PROGRESSO - Próx. BR-163	A sirene está ligada		Status	61	NÃO	-7,4778	-55,2823
	05/08/2024 19:03:05	PA - NOVO PROGRESSO - BR-163	A sirene está ligada		Status	61	SIM	-7,4779	-55,2823
	05/08/2024 19:03:05	PA - NOVO PROGRESSO - BR-163	Ignição ligada		Status	61	SIM	-7,4779	-55,2823
	05/08/2024 19:03:05	PA - NOVO PROGRESSO - Próx. BR-163	A sirene está ligada		Alerta de Software	61	NÃO	-7,4778	-55,2823
	05/08/2024 19:00:05	PA - NOVO PROGRESSO - BR-163	A sirene está ligada		Status	68	SIM	-7,4879	-55,2663
	05/08/2024 19:00:05	PA - NOVO PROGRESSO - BR-163	Ignição ligada		Status	68	SIM	-7,4879	-55,2663
	05/08/2024 18:58:05	PA - NOVO PROGRESSO - Próx. BR-163	Ignição ligada		Status	67	NÃO	-7,5128	-55,2630
	05/08/2024 18:58:05	PA - NOVO PROGRESSO - Próx. BR-163	A sirene está ligada		Status	67	NÃO	-7,5128	-55,2630
	05/08/2024 18:58:05	PA - NOVO PROGRESSO - Próx. BR-163	A sirene está ligada		Status	67	SIM	-7,5128	-55,2631
	05/08/2024 18:58:05	PA - NOVO PROGRESSO - Próx. BR-163	Ignição ligada		Status	67	SIM	-7,5128	-55,2631
	05/08/2024 18:58:05	PA - NOVO PROGRESSO - Próx. BR-163	A sirene está ligada		Alerta de Software	67	NÃO	-7,5128	-55,2630
	05/08/2024 18:55:05	PA - NOVO PROGRESSO - Próx. BR-163	A sirene está ligada		Status	70	SIM	-7,5346	-55,2600
	05/08/2024 18:55:05	PA - NOVO PROGRESSO - Próx. BR-163	Ignição ligada		Status	70	SIM	-7,5346	-55,2600
	05/08/2024 18:53:05	PA - NOVO PROGRESSO - Próx. BR-163	Ignição ligada		Status	70	NÃO	-7,5632	-55,2485

RELATÓRIO ANALÍTICO POR VEÍCULO

Período: 31/07/2024 00:00:00 à 08/08/2024 00:00:00

Identificador: SSU4F69 EDIVAM DAF 2023

Placa: SSU4F69

Legenda:

Mensagens enviadas do Veículo (Veículo -> Central)

Mensagens enviadas do Veículo (Controle de Jornada Cliente)




Mensagens enviadas da Central (Central -> Veículo)




































Sentido:	Data e Hora:	Localização:	Mensagem:	Modo Emergência	Tipo Mensagem:	Vel. (Km/h)	Log ?	Latitude	Longitude
	05/08/2024 18:53:05	PA - NOVO PROGRESSO - Próx. BR-163	A sirene está ligada		Status	70	NÃO	-7,5632	-55,2485
	05/08/2024 18:53:05	PA - NOVO PROGRESSO - BR-163	A sirene está ligada		Status	70	SIM	-7,5633	-55,2486
	05/08/2024 18:53:05	PA - NOVO PROGRESSO - BR-163	Ignição ligada		Status	70	SIM	-7,5633	-55,2486
	05/08/2024 18:53:05	PA - NOVO PROGRESSO - Próx. BR-163	A sirene está ligada		Alerta de Software	70	NÃO	-7,5632	-55,2485
	05/08/2024 18:50:05	PA - NOVO PROGRESSO - BR-163	A sirene está ligada		Status	67	SIM	-7,5825	-55,2408
	05/08/2024 18:50:05	PA - NOVO PROGRESSO - BR-163	Ignição ligada		Status	67	SIM	-7,5825	-55,2408
	05/08/2024 18:48:05	PA - NOVO PROGRESSO - Próx. BR-163	Ignição ligada		Status	75	NÃO	-7,6062	-55,2373
	05/08/2024 18:48:05	PA - NOVO PROGRESSO - Próx. BR-163	A sirene está ligada		Status	75	NÃO	-7,6062	-55,2373
	05/08/2024 18:48:05	PA - NOVO PROGRESSO - BR-163	A sirene está ligada		Status	75	SIM	-7,6063	-55,2374
	05/08/2024 18:48:05	PA - NOVO PROGRESSO - BR-163	Ignição ligada		Status	75	SIM	-7,6063	-55,2374
	05/08/2024 18:48:05	PA - NOVO PROGRESSO - Próx. BR-163	A sirene está ligada		Alerta de Software	75	NÃO	-7,6062	-55,2373
	05/08/2024 18:45:05	PA - NOVO PROGRESSO - BR-163	A sirene está ligada		Status	61	SIM	-7,6247	-55,2318
	05/08/2024 18:45:05	PA - NOVO PROGRESSO - BR-163	Ignição ligada		Status	61	SIM	-7,6247	-55,2318
	05/08/2024 18:43:05	PA - NOVO PROGRESSO - Próx. BR-163	Ignição ligada		Status	63	NÃO	-7,6498	-55,2225
	05/08/2024 18:43:05	PA - NOVO PROGRESSO - Próx. BR-163	A sirene está ligada		Status	63	NÃO	-7,6498	-55,2225
	05/08/2024 18:43:05	PA - NOVO PROGRESSO - BR-163	A sirene está ligada		Status	63	SIM	-7,6500	-55,2226
	05/08/2024 18:43:05	PA - NOVO PROGRESSO - BR-163	Ignição ligada		Status	63	SIM	-7,6500	-55,2226
	05/08/2024 18:43:05	PA - NOVO PROGRESSO - Próx. BR-163	A sirene está ligada		Alerta de Software	63	NÃO	-7,6498	-55,2225
	05/08/2024 18:40:05	PA - NOVO PROGRESSO - BR-163	A sirene está ligada		Status	69	SIM	-7,6702	-55,2171
	05/08/2024 18:40:05	PA - NOVO PROGRESSO - BR-163	Ignição ligada		Status	69	SIM	-7,6702	-55,2171
	05/08/2024 18:38:05	PA - NOVO PROGRESSO - BR-163	Ignição ligada		Status	48	NÃO	-7,6987	-55,2112
	05/08/2024 18:38:05	PA - NOVO PROGRESSO - BR-163	A sirene está ligada		Status	48	NÃO	-7,6987	-55,2112
	05/08/2024 18:38:05	PA - NOVO PROGRESSO - BR-163	A sirene está ligada		Status	48	SIM	-7,6988	-55,2113
	05/08/2024 18:38:05	PA - NOVO PROGRESSO - BR-163	Ignição ligada		Status	48	SIM	-7,6988	-55,2113
	05/08/2024 18:38:05	PA - NOVO PROGRESSO - BR-163	A sirene está ligada		Alerta de Software	48	NÃO	-7,6987	-55,2112
	05/08/2024 18:35:05	PA - NOVO PROGRESSO - BR-163	A sirene está ligada		Status	70	SIM	-7,7176	-55,2086
	05/08/2024 18:35:05	PA - NOVO PROGRESSO - BR-163	Ignição ligada		Status	70	SIM	-7,7176	-55,2086
	05/08/2024 18:33:07	MENSAGEM ENVIADA PELA CENTRAL Enviada por: integração	Habilitar sensor de violação de painel		Comando		-		
	05/08/2024 18:33:07	MENSAGEM ENVIADA PELA CENTRAL Enviada por: integração	Habilitar sensor de porta do carona		Comando		-		
	05/08/2024 18:33:07	MENSAGEM ENVIADA PELA CENTRAL Enviada por: integração	Habilitar sensor de porta do motorista		Comando		-		
	05/08/2024 18:33:05	MENSAGEM ENVIADA PELA CENTRAL Enviada por: integração	Habilitar sensor de desengate		Comando		-		
	05/08/2024 18:33:05	PA - NOVO PROGRESSO - Próx. BR-163	Ignição ligada		Status	0	NÃO	-7,7277	-55,2070
	05/08/2024 18:33:05	PA - NOVO PROGRESSO - Próx. BR-163	A sirene está ligada		Status	0	NÃO	-7,7277	-55,2070
	05/08/2024 18:33:05	PA - NOVO PROGRESSO - Próx. BR-163	A sirene está ligada		Status	0	SIM	-7,7278	-55,2070
	05/08/2024 18:33:05	PA - NOVO PROGRESSO - Próx. BR-163	Ignição ligada		Status	0	SIM	-7,7278	-55,2070
	05/08/2024 18:33:05	PA - NOVO PROGRESSO - Próx. BR-163	A sirene está ligada		Alerta de Software	0	NÃO	-7,7277	-55,2070

RELATÓRIO ANALÍTICO POR VEÍCULO

Período: 31/07/2024 00:00:00 à 08/08/2024 00:00:00
Identificador: SSU4F69 EDIVAM DAF 2023
Placa: SSU4F69

- Legenda:**
-  Mensagens enviadas do Veículo (Veículo -> Central)
 -  Mensagens enviadas do Veículo (Controle de Jornada Cliente)
 -  Mensagens enviadas da Central (Central -> Veículo)



Sentido:	Data e Hora:	Localização:	Mensagem:	Modo Emergência	Tipo Mensagem:	Vel. (Km/h)	Log ?	Latitude	Longitude
	05/08/2024 18:33:05	PA - NOVO PROGRESSO - Próx. BR-163	Parada do Veículo		Alerta de Software	0	NÃO	-7,7277	-55,2070
	05/08/2024 18:33:04	MENSAGEM ENVIADA PELA CENTRAL Enviada por: integração	Desabilitar Botão de Abertura de Trava de Baú		Comando		-		
	05/08/2024 18:31:59	PA - NOVO PROGRESSO - Próx. BR-163	A sirene está ligada		Alerta de Software		NÃO	-7,7277	-55,2070
	05/08/2024 18:31:59	PA - NOVO PROGRESSO - Próx. BR-163	11 REINICIO DE VIAGEM 11 REINICIO DE VIAGEM ID MOTORISTA:		Macro		NÃO	-7,7277	-55,2070
	05/08/2024 18:30:05	PA - NOVO PROGRESSO - Próx. BR-163	A sirene está ligada		Status	0	SIM	-7,7278	-55,2070
	05/08/2024 18:30:05	PA - NOVO PROGRESSO - Próx. BR-163	Ignição ligada		Status	0	SIM	-7,7278	-55,2070
	05/08/2024 18:28:05	PA - NOVO PROGRESSO - Próx. BR-163	Ignição ligada		Evento	0	SIM	-7,7278	-55,2070
	05/08/2024 18:28:05	PA - NOVO PROGRESSO - Próx. BR-163	Porta do Motorista aberta		Status	0	NÃO	-7,7277	-55,2070
	05/08/2024 18:28:05	PA - NOVO PROGRESSO - Próx. BR-163	Porta do Motorista aberta		Status	0	SIM	-7,7278	-55,2070
	05/08/2024 18:28:05	PA - NOVO PROGRESSO - Próx. BR-163	A sirene está ligada		Status	0	NÃO	-7,7277	-55,2070
	05/08/2024 18:28:05	PA - NOVO PROGRESSO - Próx. BR-163	A sirene está ligada		Status	0	SIM	-7,7278	-55,2070
	05/08/2024 18:28:05	PA - NOVO PROGRESSO - Próx. BR-163	A sirene está ligada		Status	0	SIM	-7,7278	-55,2070
	05/08/2024 18:28:05	PA - NOVO PROGRESSO - Próx. BR-163	A sirene está ligada		Alerta de Software	0	NÃO	-7,7277	-55,2070
	05/08/2024 18:28:05	PA - NOVO PROGRESSO - Próx. BR-163	Parada do Veículo		Alerta de Software	0	NÃO	-7,7277	-55,2070
	05/08/2024 18:27:44	PA - NOVO PROGRESSO - Próx. BR-163	Porta do Motorista aberta		Evento	0	NÃO	-7,7277	-55,2070
	05/08/2024 18:27:44	PA - NOVO PROGRESSO - Próx. BR-163	A sirene está ligada		Alerta de Software	0	NÃO	-7,7277	-55,2070
	05/08/2024 18:27:44	PA - NOVO PROGRESSO - Próx. BR-163	Parada do Veículo		Alerta de Software	0	NÃO	-7,7277	-55,2070
	05/08/2024 18:26:41	MENSAGEM ENVIADA PELA CENTRAL Enviada por: integração	Ultima Posição		Comando		-		
	05/08/2024 18:25:46	PA - NOVO PROGRESSO - Próx. BR-163	A sirene está ligada		Status	0	SIM	-7,7278	-55,2070
	05/08/2024 18:23:46	PA - NOVO PROGRESSO - Próx. BR-163	A sirene está ligada		Status	0	SIM	-7,7278	-55,2070
	05/08/2024 18:21:46	PA - NOVO PROGRESSO - Próx. BR-163	A sirene está ligada		Status	0	SIM	-7,7278	-55,2070
	05/08/2024 18:19:46	PA - NOVO PROGRESSO - Próx. BR-163	A sirene está ligada		Status	0	SIM	-7,7278	-55,2070
	05/08/2024 18:17:46	PA - NOVO PROGRESSO - Próx. BR-163	A sirene está ligada		Status	0	SIM	-7,7278	-55,2070
	05/08/2024 18:15:46	PA - NOVO PROGRESSO - Próx. BR-163	A sirene está ligada		Status	0	SIM	-7,7278	-55,2070
	05/08/2024 18:13:46	PA - NOVO PROGRESSO - Próx. BR-163	A sirene está ligada		Status	0	SIM	-7,7278	-55,2070
	05/08/2024 18:11:46	PA - NOVO PROGRESSO - Próx. BR-163	A sirene está ligada		Status	0	SIM	-7,7278	-55,2070
	05/08/2024 18:10:55	PA - NOVO PROGRESSO - Próx. BR-163	Ignição desligada		Evento	0	SIM	-7,7278	-55,2070
	05/08/2024 18:10:55	PA - NOVO PROGRESSO - Próx. BR-163	A sirene está ligada		Status	0	SIM	-7,7278	-55,2070
	05/08/2024 18:10:09	PA - NOVO PROGRESSO - Próx. BR-163	A sirene está ligada		Alerta de Software		NÃO	-7,7277	-55,2070
	05/08/2024 18:10:09	PA - NOVO PROGRESSO - Próx. BR-163	06 PARADA EM POSTO FISCAL 06 PARADA EM POSTO FISCAL: LOCAL: KM: PREVISAO DE REINICIO DATA: HORA:		Macro		NÃO	-7,7277	-55,2070
	05/08/2024 18:09:46	PA - NOVO PROGRESSO - Próx. BR-163	A sirene está ligada		Status	0	SIM	-7,7278	-55,2070
	05/08/2024 18:09:46	PA - NOVO PROGRESSO - Próx. BR-163	Ignição ligada		Status	0	SIM	-7,7278	-55,2070
	05/08/2024 18:07:46	PA - NOVO PROGRESSO - Próx. BR-163	Ignição ligada		Status	0	NÃO	-7,7277	-55,2070

RELATÓRIO ANALÍTICO POR VEÍCULO

Período: 31/07/2024 00:00:00 à 08/08/2024 00:00:00

Identificador: SSU4F69 EDIVAM DAF 2023

Placa: SSU4F69

Legenda:

Mensagens enviadas do Veículo (Veículo -> Central)

Mensagens enviadas do Veículo (Controle de Jornada Cliente)

Mensagens enviadas da Central (Central -> Veículo)






Sentido:	Data e Hora:	Localização:	Mensagem:	Modo Emergência	Tipo Mensagem:	Vel. (Km/h)	Log ?	Latitude	Longitude
	05/08/2024 18:07:46	PA - NOVO PROGRESSO - Próx. BR-163	A sirene está ligada		Status	0	NÃO	-7,7277	-55,2070
	05/08/2024 18:07:46	PA - NOVO PROGRESSO - Próx. BR-163	A sirene está ligada		Status	0	SIM	-7,7278	-55,2070
	05/08/2024 18:07:46	PA - NOVO PROGRESSO - Próx. BR-163	Ignição ligada		Status	0	SIM	-7,7278	-55,2070
	05/08/2024 18:07:46	PA - NOVO PROGRESSO - Próx. BR-163	A sirene está ligada		Alerta de Software	0	NÃO	-7,7277	-55,2070
	05/08/2024 18:07:46	PA - NOVO PROGRESSO - Próx. BR-163	Parada do Veículo		Alerta de Software	0	NÃO	-7,7277	-55,2070
	05/08/2024 18:07:37	MENSAGEM ENVIADA PELA CENTRAL Enviada por: integração	Habilitar sensor de violação de painel		Comando		-		
	05/08/2024 18:07:34	MENSAGEM ENVIADA PELA CENTRAL Enviada por: integração	Habilitar sensor de porta do carona		Comando		-		
	05/08/2024 18:07:33	MENSAGEM ENVIADA PELA CENTRAL Enviada por: integração	Habilitar sensor de porta do motorista		Comando		-		
	05/08/2024 18:07:32	MENSAGEM ENVIADA PELA CENTRAL Enviada por: integração	Desabilitar Botão de Abertura de Trava de Baú		Comando		-		
	05/08/2024 18:07:32	MENSAGEM ENVIADA PELA CENTRAL Enviada por: integração	Habilitar sensor de desengate		Comando		-		
	05/08/2024 18:06:38	PA - NOVO PROGRESSO - Próx. BR-163	A sirene está ligada		Alerta de Software		NÃO	-7,7277	-55,2070
	05/08/2024 18:06:38	PA - NOVO PROGRESSO - Próx. BR-163	11 REINICIO DE VIAGEM 11 REINICIO DE VIAGEM ID MOTORISTA:		Macro		NÃO	-7,7277	-55,2070
	05/08/2024 18:04:46	PA - NOVO PROGRESSO - Próx. BR-163	A sirene está ligada		Status	3	SIM	-7,7279	-55,2070
	05/08/2024 18:04:46	PA - NOVO PROGRESSO - Próx. BR-163	Ignição ligada		Status	3	SIM	-7,7279	-55,2070
	05/08/2024 18:02:46	PA - NOVO PROGRESSO - Próx. BR-163	A sirene está ligada		Status	0	NÃO	-7,7278	-55,2070
	05/08/2024 18:02:46	PA - NOVO PROGRESSO - Próx. BR-163	A sirene está ligada		Status	0	SIM	-7,7280	-55,2071
	05/08/2024 18:02:46	PA - NOVO PROGRESSO - Próx. BR-163	A sirene está ligada		Alerta de Software	0	NÃO	-7,7278	-55,2070
	05/08/2024 18:02:46	PA - NOVO PROGRESSO - Próx. BR-163	Parada do Veículo		Alerta de Software	0	NÃO	-7,7278	-55,2070
	05/08/2024 18:02:45	PA - NOVO PROGRESSO - Próx. BR-163	Ignição ligada		Evento	0	SIM	-7,7280	-55,2071
	05/08/2024 18:02:45	PA - NOVO PROGRESSO - Próx. BR-163	A sirene está ligada		Status	0	SIM	-7,7280	-55,2071
	05/08/2024 18:02:44	MENSAGEM ENVIADA PELA CENTRAL Enviada por: integração	Ultima Posição		Comando		-		
	05/08/2024 18:00:31	PA - NOVO PROGRESSO - Próx. BR-163	A sirene está ligada		Status	0	SIM	-7,7280	-55,2071
	05/08/2024 17:58:31	PA - NOVO PROGRESSO - Próx. BR-163	A sirene está ligada		Status	0	SIM	-7,7280	-55,2071
	05/08/2024 17:54:49	PA - NOVO PROGRESSO - Próx. BR-163	A sirene está ligada		Status	0	SIM	-7,7280	-55,2070
	05/08/2024 17:52:49	PA - NOVO PROGRESSO - Próx. BR-163	A sirene está ligada		Status	0	SIM	-7,7280	-55,2070
	05/08/2024 17:50:49	PA - NOVO PROGRESSO - Próx. BR-163	A sirene está ligada		Status	0	SIM	-7,7280	-55,2070
	05/08/2024 17:48:49	PA - NOVO PROGRESSO - Próx. BR-163	A sirene está ligada		Status	0	SIM	-7,7280	-55,2070
	05/08/2024 17:46:49	PA - NOVO PROGRESSO - Próx. BR-163	A sirene está ligada		Status	0	SIM	-7,7280	-55,2070
	05/08/2024 17:46:13	PA - NOVO PROGRESSO - Próx. BR-163	Ignição desligada		Evento	0	SIM	-7,7280	-55,2070
	05/08/2024 17:46:13	PA - NOVO PROGRESSO - Próx. BR-163	A sirene está ligada		Status	0	SIM	-7,7280	-55,2070
	05/08/2024 17:45:31	PA - NOVO PROGRESSO - Próx. BR-163	A sirene está ligada		Alerta de Software		NÃO	-7,7278	-55,2070

RELATÓRIO ANALÍTICO POR VEÍCULO



































Período: 31/07/2024 00:00:00 à 08/08/2024 00:00:00

Identificador: SSU4F69 EDIVAM DAF 2023

Placa: SSU4F69




- Legenda:**
-  Mensagens enviadas do Veículo (Veículo -> Central)
 -  Mensagens enviadas do Veículo (Controle de Jornada Cliente)
 -  Mensagens enviadas da Central (Central -> Veículo)








































Sentido:	Data e Hora:	Localização:	Mensagem:	Modo Emergência	Tipo Mensagem:	Vel. (Km/h)	Log ?	Latitude	Longitude
	05/08/2024 17:45:31	PA - NOVO PROGRESSO - Próx. BR-163	06 PARADA EM POSTO FISCAL 06 PARADA EM POSTO FISCAL: LOCAL: KM: PREVISAO DE REINICIO DATA: HORA:		Macro		NÃO	-7,7278	-55,2070
	05/08/2024 17:44:49	PA - NOVO PROGRESSO - BR-163	Ignição ligada		Status	57	NÃO	-7,7315	-55,2067
	05/08/2024 17:44:49	PA - NOVO PROGRESSO - BR-163	A sirene está ligada		Status	57	NÃO	-7,7315	-55,2067
	05/08/2024 17:44:49	PA - NOVO PROGRESSO - BR-163	A sirene está ligada		Status	57	SIM	-7,7316	-55,2067
	05/08/2024 17:44:49	PA - NOVO PROGRESSO - BR-163	Ignição ligada		Status	57	SIM	-7,7316	-55,2067
	05/08/2024 17:44:49	PA - NOVO PROGRESSO - BR-163	A sirene está ligada		Alerta de Software	57	NÃO	-7,7315	-55,2067
	05/08/2024 17:41:49	PA - NOVO PROGRESSO - BR-163	A sirene está ligada		Status	74	SIM	-7,7498	-55,2042
	05/08/2024 17:41:49	PA - NOVO PROGRESSO - BR-163	Ignição ligada		Status	74	SIM	-7,7498	-55,2042
	05/08/2024 17:39:49	PA - NOVO PROGRESSO - BR-163	Ignição ligada		Status	60	NÃO	-7,7773	-55,1977
	05/08/2024 17:39:49	PA - NOVO PROGRESSO - BR-163	A sirene está ligada		Status	60	NÃO	-7,7773	-55,1977
	05/08/2024 17:39:49	PA - NOVO PROGRESSO - BR-163	A sirene está ligada		Status	60	SIM	-7,7774	-55,1977
	05/08/2024 17:39:49	PA - NOVO PROGRESSO - BR-163	Ignição ligada		Status	60	SIM	-7,7774	-55,1977
	05/08/2024 17:39:49	PA - NOVO PROGRESSO - BR-163	A sirene está ligada		Alerta de Software	60	NÃO	-7,7773	-55,1977
	05/08/2024 17:36:49	PA - NOVO PROGRESSO - BR-163	A sirene está ligada		Status	75	SIM	-7,7979	-55,1915
	05/08/2024 17:36:49	PA - NOVO PROGRESSO - BR-163	Ignição ligada		Status	75	SIM	-7,7979	-55,1915
	05/08/2024 17:34:49	PA - NOVO PROGRESSO - Próx. BR-163	Ignição ligada		Status	70	NÃO	-7,8307	-55,1863
	05/08/2024 17:34:49	PA - NOVO PROGRESSO - Próx. BR-163	A sirene está ligada		Status	70	NÃO	-7,8307	-55,1863
	05/08/2024 17:34:49	PA - NOVO PROGRESSO - BR-163	A sirene está ligada		Status	70	SIM	-7,8307	-55,1864
	05/08/2024 17:34:49	PA - NOVO PROGRESSO - BR-163	Ignição ligada		Status	70	SIM	-7,8307	-55,1864
	05/08/2024 17:34:49	PA - NOVO PROGRESSO - Próx. BR-163	A sirene está ligada		Alerta de Software	70	NÃO	-7,8307	-55,1863
	05/08/2024 17:31:49	PA - NOVO PROGRESSO - BR-163	Ignição ligada		Status	61	SIM	-7,8517	-55,1820
	05/08/2024 17:31:49	PA - NOVO PROGRESSO - BR-163	A sirene está ligada		Status	61	SIM	-7,8517	-55,1820
	05/08/2024 17:29:49	PA - NOVO PROGRESSO - Próx. BR-163	Ignição ligada		Status	60	NÃO	-7,8800	-55,1802
	05/08/2024 17:29:49	PA - NOVO PROGRESSO - BR-163	Ignição ligada		Status	60	SIM	-7,8801	-55,1802
	05/08/2024 17:29:49	PA - NOVO PROGRESSO - Próx. BR-163	A sirene está ligada		Status	60	NÃO	-7,8800	-55,1802
	05/08/2024 17:29:49	PA - NOVO PROGRESSO - BR-163	A sirene está ligada		Status	60	SIM	-7,8801	-55,1802
	05/08/2024 17:29:49	PA - NOVO PROGRESSO - Próx. BR-163	A sirene está ligada		Alerta de Software	60	NÃO	-7,8800	-55,1802
	05/08/2024 17:26:49	PA - NOVO PROGRESSO - BR-163	Ignição ligada		Status	39	SIM	-7,8968	-55,1767
	05/08/2024 17:26:49	PA - NOVO PROGRESSO - BR-163	A sirene está ligada		Status	39	SIM	-7,8968	-55,1767
	05/08/2024 17:24:49	PA - NOVO PROGRESSO - Próx. BR-163	Ignição ligada		Status	82	NÃO	-7,9210	-55,1667
	05/08/2024 17:24:49	PA - NOVO PROGRESSO - BR-163	Ignição ligada		Status	82	SIM	-7,9211	-55,1668
	05/08/2024 17:24:49	PA - NOVO PROGRESSO - Próx. BR-163	A sirene está ligada		Status	82	NÃO	-7,9210	-55,1667
	05/08/2024 17:24:49	PA - NOVO PROGRESSO - BR-163	A sirene está ligada		Status	82	SIM	-7,9211	-55,1668
	05/08/2024 17:24:49	PA - NOVO PROGRESSO - Próx. BR-163	A sirene está ligada		Alerta de Software	82	NÃO	-7,9210	-55,1667

RELATÓRIO ANALÍTICO POR VEÍCULO

Período: 31/07/2024 00:00:00 à 08/08/2024 00:00:00
Identificador: SSU4F69 EDIVAM DAF 2023
Placa: SSU4F69

- Legenda:**
-  Mensagens enviadas do Veículo (Veículo -> Central)
 -  Mensagens enviadas do Veículo (Controle de Jornada Cliente)
 -  Mensagens enviadas da Central (Central -> Veículo)



Sentido:	Data e Hora:	Localização:	Mensagem:	Modo Emergência	Tipo Mensagem:	Vel. (Km/h)	Log ?	Latitude	Longitude
	05/08/2024 17:21:49	PA - NOVO PROGRESSO - BR-163	Ignição ligada		Status	74	SIM	-7,9379	-55,1679
	05/08/2024 17:21:49	PA - NOVO PROGRESSO - BR-163	A sirene está ligada		Status	74	SIM	-7,9379	-55,1679
	05/08/2024 17:19:49	PA - NOVO PROGRESSO - Próx. BR-163	Ignição ligada		Status	77	NÃO	-7,9670	-55,1630
	05/08/2024 17:19:49	PA - NOVO PROGRESSO - Próx. BR-163	Ignição ligada		Status	77	SIM	-7,9672	-55,1631
	05/08/2024 17:19:49	PA - NOVO PROGRESSO - Próx. BR-163	A sirene está ligada		Status	77	NÃO	-7,9670	-55,1630
	05/08/2024 17:19:49	PA - NOVO PROGRESSO - Próx. BR-163	A sirene está ligada		Status	77	SIM	-7,9672	-55,1631
	05/08/2024 17:19:49	PA - NOVO PROGRESSO - Próx. BR-163	A sirene está ligada		Alerta de Software	77	NÃO	-7,9670	-55,1630
	05/08/2024 17:16:49	PA - NOVO PROGRESSO - BR-163	Ignição ligada		Status	42	SIM	-7,9862	-55,1642
	05/08/2024 17:16:49	PA - NOVO PROGRESSO - BR-163	A sirene está ligada		Status	42	SIM	-7,9862	-55,1642
	05/08/2024 17:14:49	PA - NOVO PROGRESSO - Próx. BR-163	Ignição ligada		Status	66	NÃO	-8,0127	-55,1623
	05/08/2024 17:14:49	PA - NOVO PROGRESSO - BR-163	Ignição ligada		Status	66	SIM	-8,0128	-55,1625
	05/08/2024 17:14:49	PA - NOVO PROGRESSO - Próx. BR-163	A sirene está ligada		Status	66	NÃO	-8,0127	-55,1623
	05/08/2024 17:14:49	PA - NOVO PROGRESSO - BR-163	A sirene está ligada		Status	66	SIM	-8,0128	-55,1625
	05/08/2024 17:14:49	PA - NOVO PROGRESSO - Próx. BR-163	A sirene está ligada		Alerta de Software	66	NÃO	-8,0127	-55,1623
	05/08/2024 17:11:49	PA - NOVO PROGRESSO - BR-163	Ignição ligada		Status	74	SIM	-8,0257	-55,1547
	05/08/2024 17:11:49	PA - NOVO PROGRESSO - BR-163	A sirene está ligada		Status	74	SIM	-8,0257	-55,1547
	05/08/2024 17:09:49	PA - NOVO PROGRESSO - Próx. BR-163	Ignição ligada		Status	25	NÃO	-8,0475	-55,1440
	05/08/2024 17:09:49	PA - NOVO PROGRESSO - BR-163	Ignição ligada		Status	25	SIM	-8,0475	-55,1442
	05/08/2024 17:09:49	PA - NOVO PROGRESSO - Próx. BR-163	A sirene está ligada		Status	25	NÃO	-8,0475	-55,1440
	05/08/2024 17:09:49	PA - NOVO PROGRESSO - BR-163	A sirene está ligada		Status	25	SIM	-8,0475	-55,1442
	05/08/2024 17:09:49	PA - NOVO PROGRESSO - Próx. BR-163	A sirene está ligada		Alerta de Software	25	NÃO	-8,0475	-55,1440
	05/08/2024 17:06:49	PA - NOVO PROGRESSO - BR-163	Ignição ligada		Status	57	SIM	-8,0612	-55,1440
	05/08/2024 17:06:49	PA - NOVO PROGRESSO - BR-163	A sirene está ligada		Status	57	SIM	-8,0612	-55,1440
	05/08/2024 17:04:49	PA - ALTAMIRA - Próx. BR-163	Ignição ligada		Status	60	NÃO	-8,0918	-55,1450
	05/08/2024 17:04:49	PA - ALTAMIRA - Próx. BR-163	Ignição ligada		Status	60	SIM	-8,0919	-55,1451
	05/08/2024 17:04:49	PA - ALTAMIRA - Próx. BR-163	A sirene está ligada		Status	60	NÃO	-8,0918	-55,1450
	05/08/2024 17:04:49	PA - ALTAMIRA - Próx. BR-163	A sirene está ligada		Status	60	SIM	-8,0919	-55,1451
	05/08/2024 17:04:49	PA - ALTAMIRA - Próx. BR-163	A sirene está ligada		Alerta de Software	60	NÃO	-8,0918	-55,1450
	05/08/2024 17:01:49	PA - ALTAMIRA - BR-163	Ignição ligada		Status	70	SIM	-8,1090	-55,1428
	05/08/2024 17:01:49	PA - ALTAMIRA - BR-163	A sirene está ligada		Status	70	SIM	-8,1090	-55,1428
	05/08/2024 16:59:49	PA - ALTAMIRA - Próx. BR-163	Ignição ligada		Status	71	NÃO	-8,1343	-55,1352
	05/08/2024 16:59:49	PA - ALTAMIRA - BR-163	Ignição ligada		Status	71	SIM	-8,1345	-55,1353
	05/08/2024 16:59:49	PA - ALTAMIRA - Próx. BR-163	A sirene está ligada		Status	71	NÃO	-8,1343	-55,1352
	05/08/2024 16:59:49	PA - ALTAMIRA - BR-163	A sirene está ligada		Status	71	SIM	-8,1345	-55,1353
	05/08/2024 16:59:49	PA - ALTAMIRA - Próx. BR-163	A sirene está ligada		Alerta de Software	71	NÃO	-8,1343	-55,1352
	05/08/2024 16:56:49	PA - ALTAMIRA - BR-163	Ignição ligada		Status	66	SIM	-8,1541	-55,1292
	05/08/2024 16:56:49	PA - ALTAMIRA - BR-163	A sirene está ligada		Status	66	SIM	-8,1541	-55,1292

RELATÓRIO ANALÍTICO POR VEÍCULO

Período: 31/07/2024 00:00:00 à 08/08/2024 00:00:00

Identificador: SSU4F69 EDIVAM DAF 2023

Placa: SSU4F69

Legenda:

Mensagens enviadas do Veículo (Veículo -> Central)

Mensagens enviadas do Veículo (Controle de Jornada Cliente)

Mensagens enviadas da Central (Central -> Veículo)



Sentido:	Data e Hora:	Localização:	Mensagem:	Modo Emergência	Tipo Mensagem:	Vel. (Km/h)	Log ?	Latitude	Longitude
	05/08/2024 16:54:49	PA - ALTAMIRA - Próx. BR-163	Ignição ligada		Status	74	NÃO	-8,1810	-55,1258
	05/08/2024 16:54:49	PA - ALTAMIRA - Próx. BR-163	Ignição ligada		Status	74	SIM	-8,1811	-55,1259
	05/08/2024 16:54:49	PA - ALTAMIRA - Próx. BR-163	A sirene está ligada		Status	74	NÃO	-8,1810	-55,1258
	05/08/2024 16:54:49	PA - ALTAMIRA - Próx. BR-163	A sirene está ligada		Status	74	SIM	-8,1811	-55,1259
	05/08/2024 16:54:49	PA - ALTAMIRA - Próx. BR-163	A sirene está ligada		Alerta de Software	74	NÃO	-8,1810	-55,1258
	05/08/2024 16:51:49	PA - ALTAMIRA - BR-163	Ignição ligada		Status	63	SIM	-8,2012	-55,1239
	05/08/2024 16:51:49	PA - ALTAMIRA - BR-163	A sirene está ligada		Status	63	SIM	-8,2012	-55,1239
	05/08/2024 16:49:49	PA - ALTAMIRA - Próx. BR-163	Ignição ligada		Status	65	NÃO	-8,2300	-55,1183
	05/08/2024 16:49:49	PA - ALTAMIRA - Próx. BR-163	Ignição ligada		Status	65	SIM	-8,2301	-55,1183
	05/08/2024 16:49:49	PA - ALTAMIRA - Próx. BR-163	A sirene está ligada		Status	65	NÃO	-8,2300	-55,1183
	05/08/2024 16:49:49	PA - ALTAMIRA - Próx. BR-163	A sirene está ligada		Status	65	SIM	-8,2301	-55,1183
	05/08/2024 16:49:49	PA - ALTAMIRA - Próx. BR-163	A sirene está ligada		Alerta de Software	65	NÃO	-8,2300	-55,1183
	05/08/2024 16:46:49	PA - ALTAMIRA - BR-163	Ignição ligada		Status	73	SIM	-8,2483	-55,1124
	05/08/2024 16:46:49	PA - ALTAMIRA - BR-163	A sirene está ligada		Status	73	SIM	-8,2483	-55,1124
	05/08/2024 16:44:49	PA - ALTAMIRA - BR-163	Ignição ligada		Status	65	NÃO	-8,2767	-55,1068
	05/08/2024 16:44:49	PA - ALTAMIRA - BR-163	Ignição ligada		Status	65	SIM	-8,2768	-55,1068
	05/08/2024 16:44:49	PA - ALTAMIRA - BR-163	A sirene está ligada		Status	65	NÃO	-8,2767	-55,1068
	05/08/2024 16:44:49	PA - ALTAMIRA - BR-163	A sirene está ligada		Status	65	SIM	-8,2768	-55,1068
	05/08/2024 16:44:49	PA - ALTAMIRA - BR-163	A sirene está ligada		Alerta de Software	65	NÃO	-8,2767	-55,1068
	05/08/2024 16:41:49	PA - ALTAMIRA - BR-163	Ignição ligada		Status	72	SIM	-8,2955	-55,1056
	05/08/2024 16:41:49	PA - ALTAMIRA - BR-163	A sirene está ligada		Status	72	SIM	-8,2955	-55,1056
	05/08/2024 16:39:49	PA - ALTAMIRA - Próx. BR-163	Ignição ligada		Status	16	NÃO	-8,3173	-55,1000
	05/08/2024 16:39:49	PA - ALTAMIRA - BR-163	Ignição ligada		Status	16	SIM	-8,3175	-55,1002
	05/08/2024 16:39:49	PA - ALTAMIRA - Próx. BR-163	A sirene está ligada		Status	16	NÃO	-8,3173	-55,1000
	05/08/2024 16:39:49	PA - ALTAMIRA - BR-163	A sirene está ligada		Status	16	SIM	-8,3175	-55,1002
	05/08/2024 16:39:49	PA - ALTAMIRA - Próx. BR-163	A sirene está ligada		Alerta de Software	16	NÃO	-8,3173	-55,1000
	05/08/2024 16:36:49	PA - ALTAMIRA - BR-163	Ignição ligada		Status	15	SIM	-8,3212	-55,0985
	05/08/2024 16:36:49	PA - ALTAMIRA - BR-163	A sirene está ligada		Status	15	SIM	-8,3212	-55,0985
	05/08/2024 16:34:49	PA - ALTAMIRA - BR-163	Ignição ligada		Status	53	NÃO	-8,3393	-55,0970
	05/08/2024 16:34:49	PA - ALTAMIRA - BR-163	Ignição ligada		Status	53	SIM	-8,3395	-55,0970
	05/08/2024 16:34:49	PA - ALTAMIRA - BR-163	A sirene está ligada		Status	53	NÃO	-8,3393	-55,0970
	05/08/2024 16:34:49	PA - ALTAMIRA - BR-163	A sirene está ligada		Status	53	SIM	-8,3395	-55,0970
	05/08/2024 16:34:49	PA - ALTAMIRA - BR-163	A sirene está ligada		Alerta de Software	53	NÃO	-8,3393	-55,0970
	05/08/2024 16:31:49	PA - ALTAMIRA - BR-163	Ignição ligada		Status	73	SIM	-8,3604	-55,0961
	05/08/2024 16:31:49	PA - ALTAMIRA - BR-163	A sirene está ligada		Status	73	SIM	-8,3604	-55,0961
	05/08/2024 16:29:49	PA - ALTAMIRA - Próx. BR-163	Ignição ligada		Status	63	NÃO	-8,3935	-55,0915
	05/08/2024 16:29:49	PA - ALTAMIRA - BR-163	Ignição ligada		Status	63	SIM	-8,3935	-55,0916

RELATÓRIO ANALÍTICO POR VEÍCULO

Período: 31/07/2024 00:00:00 à 08/08/2024 00:00:00

Identificador: SSU4F69 EDIVAM DAF 2023

Placa: SSU4F69

Legenda:

Mensagens enviadas do Veículo (Veículo -> Central)

Mensagens enviadas do Veículo (Controle de Jornada Cliente)




Mensagens enviadas da Central (Central -> Veículo)






































Sentido:	Data e Hora:	Localização:	Mensagem:	Modo Emergência	Tipo Mensagem:	Vel. (Km/h)	Log ?	Latitude	Longitude
	05/08/2024 16:29:49	PA - ALTAMIRA - Próx. BR-163	A sirene está ligada		Status	63	NÃO	-8,3935	-55,0915
	05/08/2024 16:29:49	PA - ALTAMIRA - BR-163	A sirene está ligada		Status	63	SIM	-8,3935	-55,0916
	05/08/2024 16:29:49	PA - ALTAMIRA - Próx. BR-163	A sirene está ligada		Alerta de Software	63	NÃO	-8,3935	-55,0915
	05/08/2024 16:26:49	PA - ALTAMIRA - BR-163	Ignição ligada		Status	59	SIM	-8,4115	-55,0986
	05/08/2024 16:26:49	PA - ALTAMIRA - BR-163	A sirene está ligada		Status	59	SIM	-8,4115	-55,0986
	05/08/2024 16:24:49	PA - ALTAMIRA - BR-163	Ignição ligada		Status	63	NÃO	-8,4365	-55,1157
	05/08/2024 16:24:49	PA - ALTAMIRA - BR-163	Ignição ligada		Status	63	SIM	-8,4366	-55,1157
	05/08/2024 16:24:49	PA - ALTAMIRA - BR-163	A sirene está ligada		Status	63	NÃO	-8,4365	-55,1157
	05/08/2024 16:24:49	PA - ALTAMIRA - BR-163	A sirene está ligada		Status	63	SIM	-8,4366	-55,1157
	05/08/2024 16:24:49	PA - ALTAMIRA - BR-163	A sirene está ligada		Alerta de Software	63	NÃO	-8,4365	-55,1157
	05/08/2024 16:21:49	PA - ALTAMIRA - BR-163	Ignição ligada		Status	67	SIM	-8,4507	-55,1313
	05/08/2024 16:21:49	PA - ALTAMIRA - BR-163	A sirene está ligada		Status	67	SIM	-8,4507	-55,1313
	05/08/2024 16:19:49	PA - ALTAMIRA - Próx. BR-163	Ignição ligada		Status	77	NÃO	-8,4782	-55,1288
	05/08/2024 16:19:49	PA - ALTAMIRA - BR-163	Ignição ligada		Status	77	SIM	-8,4783	-55,1289
	05/08/2024 16:19:49	PA - ALTAMIRA - Próx. BR-163	A sirene está ligada		Status	77	NÃO	-8,4782	-55,1288
	05/08/2024 16:19:49	PA - ALTAMIRA - BR-163	A sirene está ligada		Status	77	SIM	-8,4783	-55,1289
	05/08/2024 16:19:49	PA - ALTAMIRA - Próx. BR-163	A sirene está ligada		Alerta de Software	77	NÃO	-8,4782	-55,1288
	05/08/2024 16:16:49	PA - ALTAMIRA - BR-163	Ignição ligada		Status	71	SIM	-8,4958	-55,1201
	05/08/2024 16:16:49	PA - ALTAMIRA - BR-163	A sirene está ligada		Status	71	SIM	-8,4958	-55,1201
	05/08/2024 16:16:01	PA - ALTAMIRA - Próx. BR-163	Motorista não detectado ou cobertura de câmera		Evento	43	SIM	-8,5031	-55,1163
	05/08/2024 16:14:49	PA - ALTAMIRA - Próx. BR-163	Ignição ligada		Status	74	NÃO	-8,5225	-55,1058
	05/08/2024 16:14:49	PA - ALTAMIRA - BR-163	Ignição ligada		Status	74	SIM	-8,5226	-55,1060
	05/08/2024 16:14:49	PA - ALTAMIRA - Próx. BR-163	A sirene está ligada		Status	74	NÃO	-8,5225	-55,1058
	05/08/2024 16:14:49	PA - ALTAMIRA - BR-163	A sirene está ligada		Status	74	SIM	-8,5226	-55,1060
	05/08/2024 16:14:49	PA - ALTAMIRA - Próx. BR-163	A sirene está ligada		Alerta de Software	74	NÃO	-8,5225	-55,1058
	05/08/2024 16:14:07	PA - ALTAMIRA - BR-163	Cinto de Segurança		Evento	74	SIM	-8,5202	-55,1073
	05/08/2024 16:11:49	PA - ALTAMIRA - BR-163	Ignição ligada		Status	79	SIM	-8,5410	-55,0960
	05/08/2024 16:11:49	PA - ALTAMIRA - BR-163	A sirene está ligada		Status	79	SIM	-8,5410	-55,0960
	05/08/2024 16:09:49	PA - ALTAMIRA - Próx. BR-163	Ignição ligada		Status	68	NÃO	-8,5668	-55,0805
	05/08/2024 16:09:49	PA - ALTAMIRA - Próx. BR-163	Ignição ligada		Status	68	SIM	-8,5669	-55,0806
	05/08/2024 16:09:49	PA - ALTAMIRA - Próx. BR-163	A sirene está ligada		Status	68	NÃO	-8,5668	-55,0805
	05/08/2024 16:09:49	PA - ALTAMIRA - Próx. BR-163	A sirene está ligada		Status	68	SIM	-8,5669	-55,0806
	05/08/2024 16:09:49	PA - ALTAMIRA - Próx. BR-163	A sirene está ligada		Alerta de Software	68	NÃO	-8,5668	-55,0805
	05/08/2024 16:06:49	PA - ALTAMIRA - Próx. BR-163	Ignição ligada		Status	64	SIM	-8,5841	-55,0699
	05/08/2024 16:06:49	PA - ALTAMIRA - Próx. BR-163	A sirene está ligada		Status	64	SIM	-8,5841	-55,0699
	05/08/2024 16:04:49	PA - ALTAMIRA - Próx. BR-163	Ignição ligada		Status	57	NÃO	-8,6035	-55,0577
	05/08/2024 16:04:49	PA - ALTAMIRA - Próx. BR-163	Ignição ligada		Status	57	SIM	-8,6036	-55,0578

RELATÓRIO ANALÍTICO POR VEÍCULO

Período: 31/07/2024 00:00:00 à 08/08/2024 00:00:00
Identificador: SSU4F69 EDIVAM DAF 2023
Placa: SSU4F69

- Legenda:**
-  Mensagens enviadas do Veículo (Veículo -> Central)
 -  Mensagens enviadas do Veículo (Controle de Jornada Cliente)
 -  Mensagens enviadas da Central (Central -> Veículo)



Sentido:	Data e Hora:	Localização:	Mensagem:	Modo Emergência	Tipo Mensagem:	Vel. (Km/h)	Log ?	Latitude	Longitude
	05/08/2024 16:04:49	PA - ALTAMIRA - Próx. BR-163	A sirene está ligada		Status	57	NÃO	-8,6035	-55,0577
	05/08/2024 16:04:49	PA - ALTAMIRA - Próx. BR-163	A sirene está ligada		Status	57	SIM	-8,6036	-55,0578
	05/08/2024 16:04:49	PA - ALTAMIRA - Próx. BR-163	A sirene está ligada		Alerta de Software	57	NÃO	-8,6035	-55,0577
	05/08/2024 16:01:49	PA - ALTAMIRA - Próx. BR-163	Ignição ligada		Status	4	SIM	-8,6092	-55,0543
	05/08/2024 16:01:49	PA - ALTAMIRA - Próx. BR-163	A sirene está ligada		Status	4	SIM	-8,6092	-55,0543
	05/08/2024 15:59:49	PA - ALTAMIRA - Próx. BR-163	Ignição ligada		Status	0	NÃO	-8,6088	-55,0543
	05/08/2024 15:59:49	PA - ALTAMIRA - Próx. BR-163	Ignição ligada		Status	0	SIM	-8,6090	-55,0544
	05/08/2024 15:59:49	PA - ALTAMIRA - Próx. BR-163	A sirene está ligada		Status	0	NÃO	-8,6088	-55,0543
	05/08/2024 15:59:49	PA - ALTAMIRA - Próx. BR-163	A sirene está ligada		Status	0	SIM	-8,6090	-55,0544
	05/08/2024 15:59:49	PA - ALTAMIRA - Próx. BR-163	A sirene está ligada		Alerta de Software	0	NÃO	-8,6088	-55,0543
	05/08/2024 15:59:49	PA - ALTAMIRA - Próx. BR-163	Parada do Veículo		Alerta de Software	0	NÃO	-8,6088	-55,0543
	05/08/2024 15:59:46	MENSAGEM ENVIADA PELA CENTRAL Enviada por: integração	Habilitar sensor de porta do carona		Comando		-		
	05/08/2024 15:59:45	MENSAGEM ENVIADA PELA CENTRAL Enviada por: integração	Habilitar sensor de violação de painel		Comando		-		
	05/08/2024 15:59:43	MENSAGEM ENVIADA PELA CENTRAL Enviada por: integração	Habilitar sensor de porta do motorista		Comando		-		
	05/08/2024 15:59:38	MENSAGEM ENVIADA PELA CENTRAL Enviada por: integração	Habilitar sensor de desengate		Comando		-		
	05/08/2024 15:59:37	MENSAGEM ENVIADA PELA CENTRAL Enviada por: integração	Desabilitar Botão de Abertura de Trava de Baú		Comando		-		
	05/08/2024 15:56:49	PA - ALTAMIRA - Próx. BR-163	Ignição ligada		Status	0	SIM	-8,6090	-55,0544
	05/08/2024 15:56:49	PA - ALTAMIRA - Próx. BR-163	A sirene está ligada		Status	0	SIM	-8,6090	-55,0544
	05/08/2024 15:55:39	PA - ALTAMIRA - Próx. BR-163	A sirene está ligada		Alerta de Software		NÃO	-8,6088	-55,0543
	05/08/2024 15:55:39	PA - ALTAMIRA - Próx. BR-163	11 REINICIO DE VIAGEM 11 REINICIO DE VIAGEM ID MOTORISTA:		Macro		NÃO	-8,6088	-55,0543
	05/08/2024 15:54:49	PA - ALTAMIRA - Próx. BR-163	A sirene está ligada		Status	0	NÃO	-8,6088	-55,0543
	05/08/2024 15:54:49	PA - ALTAMIRA - Próx. BR-163	A sirene está ligada		Status	0	SIM	-8,6090	-55,0544
	05/08/2024 15:54:49	PA - ALTAMIRA - Próx. BR-163	A sirene está ligada		Alerta de Software	0	NÃO	-8,6088	-55,0543
	05/08/2024 15:54:49	PA - ALTAMIRA - Próx. BR-163	Parada do Veículo		Alerta de Software	0	NÃO	-8,6088	-55,0543
	05/08/2024 15:54:48	PA - ALTAMIRA - Próx. BR-163	Ignição ligada		Evento	0	SIM	-8,6090	-55,0544
	05/08/2024 15:54:48	PA - ALTAMIRA - Próx. BR-163	A sirene está ligada		Status	0	SIM	-8,6090	-55,0544
	05/08/2024 15:52:09	PA - ALTAMIRA - Próx. BR-163	A sirene está ligada		Status	0	SIM	-8,6090	-55,0544
	05/08/2024 15:50:09	PA - ALTAMIRA - Próx. BR-163	A sirene está ligada		Status	0	SIM	-8,6090	-55,0544
	05/08/2024 15:48:09	PA - ALTAMIRA - Próx. BR-163	A sirene está ligada		Status	0	SIM	-8,6090	-55,0543
	05/08/2024 15:46:09	PA - ALTAMIRA - Próx. BR-163	A sirene está ligada		Status	0	SIM	-8,6090	-55,0543
	05/08/2024 15:44:09	PA - ALTAMIRA - Próx. BR-163	A sirene está ligada		Status	0	SIM	-8,6090	-55,0543
	05/08/2024 15:42:09	PA - ALTAMIRA - Próx. BR-163	A sirene está ligada		Status	0	SIM	-8,6090	-55,0543
	05/08/2024 15:41:28	PA - ALTAMIRA - Próx. BR-163	A sirene está ligada		Status	0	NÃO	-8,6090	-55,0542
	05/08/2024 15:41:28	PA - ALTAMIRA - Próx. BR-163	A sirene está ligada		Alerta de Software	0	NÃO	-8,6090	-55,0542
	05/08/2024 15:41:28	PA - ALTAMIRA - Próx. BR-163	Parada do Veículo		Alerta de Software	0	NÃO	-8,6090	-55,0542


RELATÓRIO ANALÍTICO POR VEÍCULO


Período: 31/07/2024 00:00:00 à 08/08/2024 00:00:00


Identificador: SSU4F69 EDIVAM DAF 2023

Placa: SSU4F69


































Legenda:

 Mensagens enviadas do Veículo (Veículo -> Central)

 Mensagens enviadas do Veículo (Controle de Jornada Cliente)




 Mensagens enviadas da Central (Central -> Veículo)








































Sentido:	Data e Hora:	Localização:	Mensagem:	Modo Emergência	Tipo Mensagem:	Vel. (Km/h)	Log ?	Latitude	Longitude
	05/08/2024 15:40:09	PA - ALTAMIRA - Próx. BR-163	A sirene está ligada		Status	0	SIM	-8,6090	-55,0543
	05/08/2024 15:38:22	MENSAGEM ENVIADA PELA CENTRAL Enviada por: integração	Ultima Posição		Comando		-		
	05/08/2024 15:38:09	PA - ALTAMIRA - Próx. BR-163	A sirene está ligada		Status	0	SIM	-8,6090	-55,0543
	05/08/2024 15:36:09	PA - ALTAMIRA - Próx. BR-163	A sirene está ligada		Status	0	SIM	-8,6090	-55,0543
	05/08/2024 15:34:09	PA - ALTAMIRA - Próx. BR-163	A sirene está ligada		Status	0	SIM	-8,6090	-55,0543
	05/08/2024 15:30:39	PA - ALTAMIRA - Próx. BR-163	A sirene está ligada		Status	0	SIM	-8,6091	-55,0543
	05/08/2024 15:28:39	PA - ALTAMIRA - Próx. BR-163	A sirene está ligada		Status	0	SIM	-8,6091	-55,0543
	05/08/2024 15:26:39	PA - ALTAMIRA - Próx. BR-163	A sirene está ligada		Status	0	SIM	-8,6091	-55,0543
	05/08/2024 15:24:39	PA - ALTAMIRA - Próx. BR-163	A sirene está ligada		Status	0	SIM	-8,6091	-55,0543
	05/08/2024 15:22:39	PA - ALTAMIRA - Próx. BR-163	A sirene está ligada		Status	0	SIM	-8,6091	-55,0543
	05/08/2024 15:21:52	PA - ALTAMIRA - Próx. BR-163	Ignição desligada		Evento	0	SIM	-8,6091	-55,0543
	05/08/2024 15:21:52	PA - ALTAMIRA - Próx. BR-163	A sirene está ligada		Status	0	SIM	-8,6091	-55,0543
	05/08/2024 15:21:07	PA - ALTAMIRA - Próx. BR-163	A sirene está ligada		Alerta de Software		NÃO	-8,6090	-55,0542
	05/08/2024 15:21:07	PA - ALTAMIRA - Próx. BR-163	06 PARADA EM POSTO FISCAL. 06 PARADA EM POSTO FISCAL: LOCAL: KM: PREVISAO DE REINICIO DATA: HORA:		Macro		NÃO	-8,6090	-55,0542
	05/08/2024 15:20:39	PA - ALTAMIRA - BR-163	Ignição ligada		Status	32	NÃO	-8,6103	-55,0537
	05/08/2024 15:20:39	PA - ALTAMIRA - BR-163	Ignição ligada		Status	32	SIM	-8,6105	-55,0537
	05/08/2024 15:20:39	PA - ALTAMIRA - BR-163	A sirene está ligada		Status	32	NÃO	-8,6103	-55,0537
	05/08/2024 15:20:39	PA - ALTAMIRA - BR-163	A sirene está ligada		Status	32	SIM	-8,6105	-55,0537
	05/08/2024 15:20:39	PA - ALTAMIRA - BR-163	A sirene está ligada		Alerta de Software	32	NÃO	-8,6103	-55,0537
	05/08/2024 15:17:39	PA - ALTAMIRA - BR-163	Ignição ligada		Status	19	SIM	-8,6208	-55,0472
	05/08/2024 15:17:39	PA - ALTAMIRA - BR-163	A sirene está ligada		Status	19	SIM	-8,6208	-55,0472
	05/08/2024 15:15:39	PA - ALTAMIRA - Próx. BR-163	Ignição ligada		Status	69	NÃO	-8,6390	-55,0377
	05/08/2024 15:15:39	PA - ALTAMIRA - BR-163	Ignição ligada		Status	69	SIM	-8,6391	-55,0378
	05/08/2024 15:15:39	PA - ALTAMIRA - Próx. BR-163	A sirene está ligada		Status	69	NÃO	-8,6390	-55,0377
	05/08/2024 15:15:39	PA - ALTAMIRA - BR-163	A sirene está ligada		Status	69	SIM	-8,6391	-55,0378
	05/08/2024 15:15:39	PA - ALTAMIRA - Próx. BR-163	A sirene está ligada		Alerta de Software	69	NÃO	-8,6390	-55,0377
	05/08/2024 15:12:39	PA - ALTAMIRA - Próx. BR-163	Ignição ligada		Status	77	SIM	-8,6536	-55,0219
	05/08/2024 15:12:39	PA - ALTAMIRA - Próx. BR-163	A sirene está ligada		Status	77	SIM	-8,6536	-55,0219
	05/08/2024 15:10:39	PA - ALTAMIRA - Próx. BR-163	Ignição ligada		Status	77	NÃO	-8,6840	-55,0155
	05/08/2024 15:10:39	PA - ALTAMIRA - BR-163	Ignição ligada		Status	77	SIM	-8,6842	-55,0156
	05/08/2024 15:10:39	PA - ALTAMIRA - Próx. BR-163	A sirene está ligada		Status	77	NÃO	-8,6840	-55,0155
	05/08/2024 15:10:39	PA - ALTAMIRA - BR-163	A sirene está ligada		Status	77	SIM	-8,6842	-55,0156
	05/08/2024 15:10:39	PA - ALTAMIRA - Próx. BR-163	A sirene está ligada		Alerta de Software	77	NÃO	-8,6840	-55,0155
	05/08/2024 15:07:39	PA - ALTAMIRA - Próx. BR-163	Ignição ligada		Status	77	SIM	-8,7012	-55,0000

RELATÓRIO ANALÍTICO POR VEÍCULO

Período: 31/07/2024 00:00:00 à 08/08/2024 00:00:00
Identificador: SSU4F69 EDIVAM DAF 2023
Placa: SSU4F69

- Legenda:**
-  Mensagens enviadas do Veículo (Veículo -> Central)
 -  Mensagens enviadas do Veículo (Controle de Jornada Cliente)
 -  Mensagens enviadas da Central (Central -> Veículo)



Sentido:	Data e Hora:	Localização:	Mensagem:	Modo Emergência	Tipo Mensagem:	Vel. (Km/h)	Log ?	Latitude	Longitude
	05/08/2024 15:07:39	PA - ALTAMIRA - Próx. BR-163	A sirene está ligada		Status	77	SIM	-8,7012	-55,0000
	05/08/2024 15:05:39	PA - ALTAMIRA - Próx. BR-163	Ignição ligada		Status	71	NÃO	-8,7248	-54,9758
	05/08/2024 15:05:39	PA - ALTAMIRA - BR-163	Ignição ligada		Status	71	SIM	-8,7249	-54,9759
	05/08/2024 15:05:39	PA - ALTAMIRA - Próx. BR-163	A sirene está ligada		Status	71	NÃO	-8,7248	-54,9758
	05/08/2024 15:05:39	PA - ALTAMIRA - BR-163	A sirene está ligada		Status	71	SIM	-8,7249	-54,9759
	05/08/2024 15:05:39	PA - ALTAMIRA - Próx. BR-163	A sirene está ligada		Alerta de Software	71	NÃO	-8,7248	-54,9758
	05/08/2024 15:02:39	PA - ALTAMIRA - BR-163	Ignição ligada		Status	48	SIM	-8,7294	-54,9796
	05/08/2024 15:02:39	PA - ALTAMIRA - BR-163	A sirene está ligada		Status	48	SIM	-8,7294	-54,9796
	05/08/2024 15:00:39	PA - ALTAMIRA - BR-163	Ignição ligada		Status	77	NÃO	-8,7503	-54,9647
	05/08/2024 15:00:39	PA - ALTAMIRA - BR-163	Ignição ligada		Status	77	SIM	-8,7504	-54,9648
	05/08/2024 15:00:39	PA - ALTAMIRA - BR-163	A sirene está ligada		Status	77	NÃO	-8,7503	-54,9647
	05/08/2024 15:00:39	PA - ALTAMIRA - BR-163	A sirene está ligada		Status	77	SIM	-8,7504	-54,9648
	05/08/2024 15:00:39	PA - ALTAMIRA - BR-163	A sirene está ligada		Alerta de Software	77	NÃO	-8,7503	-54,9647
	05/08/2024 14:57:39	PA - ALTAMIRA - BR-163	Ignição ligada		Status	59	SIM	-8,7712	-54,9712
	05/08/2024 14:57:39	PA - ALTAMIRA - BR-163	A sirene está ligada		Status	59	SIM	-8,7712	-54,9712
	05/08/2024 14:55:39	PA - ALTAMIRA - BR-163	Ignição ligada		Status	56	SIM	-8,8018	-54,9731
	05/08/2024 14:55:39	PA - ALTAMIRA - BR-163	A sirene está ligada		Status	56	SIM	-8,8018	-54,9731
	05/08/2024 14:55:39	PA - ALTAMIRA - Próx. BR-163	Ignição ligada		Status	56	NÃO	-8,8017	-54,9730
	05/08/2024 14:55:39	PA - ALTAMIRA - Próx. BR-163	A sirene está ligada		Status	56	NÃO	-8,8017	-54,9730
	05/08/2024 14:55:39	PA - ALTAMIRA - Próx. BR-163	A sirene está ligada		Alerta de Software	56	NÃO	-8,8017	-54,9730
	05/08/2024 14:52:39	PA - ALTAMIRA - Próx. BR-163	Ignição ligada		Status	80	SIM	-8,8181	-54,9703
	05/08/2024 14:52:39	PA - ALTAMIRA - Próx. BR-163	A sirene está ligada		Status	80	SIM	-8,8181	-54,9703
	05/08/2024 14:50:39	PA - ALTAMIRA - BR-163	Ignição ligada		Status	79	SIM	-8,8509	-54,9633
	05/08/2024 14:50:39	PA - ALTAMIRA - BR-163	A sirene está ligada		Status	79	SIM	-8,8509	-54,9633
	05/08/2024 14:50:39	PA - ALTAMIRA - BR-163	Ignição ligada		Status	79	NÃO	-8,8508	-54,9632
	05/08/2024 14:50:39	PA - ALTAMIRA - BR-163	A sirene está ligada		Status	79	NÃO	-8,8508	-54,9632
	05/08/2024 14:50:39	PA - ALTAMIRA - BR-163	A sirene está ligada		Alerta de Software	79	NÃO	-8,8508	-54,9632
	05/08/2024 14:47:39	PA - ALTAMIRA - Próx. BR-163	Ignição ligada		Status	70	SIM	-8,8712	-54,9702
	05/08/2024 14:47:39	PA - ALTAMIRA - Próx. BR-163	A sirene está ligada		Status	70	SIM	-8,8712	-54,9702
	05/08/2024 14:45:39	PA - ALTAMIRA - BR-163	Ignição ligada		Status	78	SIM	-8,8888	-54,9835
	05/08/2024 14:45:39	PA - ALTAMIRA - BR-163	A sirene está ligada		Status	78	SIM	-8,8888	-54,9835
	05/08/2024 14:45:39	PA - ALTAMIRA - BR-163	Ignição ligada		Status	78	NÃO	-8,8888	-54,9835
	05/08/2024 14:45:39	PA - ALTAMIRA - BR-163	A sirene está ligada		Status	78	NÃO	-8,8888	-54,9835
	05/08/2024 14:45:39	PA - ALTAMIRA - BR-163	A sirene está ligada		Alerta de Software	78	NÃO	-8,8888	-54,9835
	05/08/2024 14:44:02	PA - ALTAMIRA - BR-163	Motorista não detectado ou cobertura de câmera		Evento	72	SIM	-8,8940	-54,9890
	05/08/2024 14:42:39	PA - ALTAMIRA - BR-163	Ignição ligada		Status	72	SIM	-8,9082	-54,9837
	05/08/2024 14:42:39	PA - ALTAMIRA - BR-163	A sirene está ligada		Status	72	SIM	-8,9082	-54,9837


RELATÓRIO ANALÍTICO POR VEÍCULO


Período: 31/07/2024 00:00:00 à 08/08/2024 00:00:00


Identificador: SSU4F69 EDIVAM DAF 2023

Placa: SSU4F69





































Legenda:

 Mensagens enviadas do Veículo (Veículo -> Central)

 Mensagens enviadas do Veículo (Controle de Jornada Cliente)

 Mensagens enviadas da Central (Central -> Veículo)



Sentido:	Data e Hora:	Localização:	Mensagem:	Modo Emergência	Tipo Mensagem:	Vel. (Km/h)	Log ?	Latitude	Longitude
	05/08/2024 14:40:39	PA - ALTAMIRA - BR-163	Ignição ligada		Status	61	SIM	-8,9392	-54,9859
	05/08/2024 14:40:39	PA - ALTAMIRA - BR-163	A sirene está ligada		Status	61	SIM	-8,9392	-54,9859
	05/08/2024 14:40:39	PA - ALTAMIRA - Próx. BR-163	Ignição ligada		Status	61	NÃO	-8,9392	-54,9858
	05/08/2024 14:40:39	PA - ALTAMIRA - Próx. BR-163	A sirene está ligada		Status	61	NÃO	-8,9392	-54,9858
	05/08/2024 14:40:39	PA - ALTAMIRA - Próx. BR-163	A sirene está ligada		Alerta de Software	61	NÃO	-8,9392	-54,9858
	05/08/2024 14:37:39	PA - ALTAMIRA - BR-163	Ignição ligada		Status	82	SIM	-8,9567	-54,9825
	05/08/2024 14:37:39	PA - ALTAMIRA - BR-163	A sirene está ligada		Status	82	SIM	-8,9567	-54,9825
	05/08/2024 14:35:39	PA - ALTAMIRA - BR-163	Ignição ligada		Status	55	SIM	-8,9838	-54,9771
	05/08/2024 14:35:39	PA - ALTAMIRA - BR-163	A sirene está ligada		Status	55	SIM	-8,9838	-54,9771
	05/08/2024 14:35:39	PA - ALTAMIRA - Próx. BR-163	Ignição ligada		Status	55	NÃO	-8,9837	-54,9770
	05/08/2024 14:35:39	PA - ALTAMIRA - Próx. BR-163	A sirene está ligada		Status	55	NÃO	-8,9837	-54,9770
	05/08/2024 14:35:39	PA - ALTAMIRA - Próx. BR-163	A sirene está ligada		Alerta de Software	55	NÃO	-8,9837	-54,9770
	05/08/2024 14:32:39	PA - ALTAMIRA - Próx. BR-163	Ignição ligada		Status	15	SIM	-9,0027	-54,9733
	05/08/2024 14:32:39	PA - ALTAMIRA - Próx. BR-163	A sirene está ligada		Status	15	SIM	-9,0027	-54,9733
	05/08/2024 14:30:39	PA - ALTAMIRA - BR-163	Ignição ligada		Status	63	SIM	-9,0180	-54,9699
	05/08/2024 14:30:39	PA - ALTAMIRA - BR-163	A sirene está ligada		Status	63	SIM	-9,0180	-54,9699
	05/08/2024 14:30:39	PA - ALTAMIRA - Próx. BR-163	Ignição ligada		Status	63	NÃO	-9,0180	-54,9698
	05/08/2024 14:30:39	PA - ALTAMIRA - Próx. BR-163	A sirene está ligada		Status	63	NÃO	-9,0180	-54,9698
	05/08/2024 14:30:39	PA - ALTAMIRA - Próx. BR-163	A sirene está ligada		Alerta de Software	63	NÃO	-9,0180	-54,9698
	05/08/2024 14:27:39	PA - ALTAMIRA - Próx. BR-163	Ignição ligada		Status	81	SIM	-9,0281	-54,9573
	05/08/2024 14:27:39	PA - ALTAMIRA - Próx. BR-163	A sirene está ligada		Status	81	SIM	-9,0281	-54,9573
	05/08/2024 14:25:39	PA - ALTAMIRA - BR-163	Ignição ligada		Status	68	SIM	-9,0431	-54,9269
	05/08/2024 14:25:39	PA - ALTAMIRA - BR-163	A sirene está ligada		Status	68	SIM	-9,0431	-54,9269
	05/08/2024 14:25:39	PA - ALTAMIRA - Próx. BR-163	Ignição ligada		Status	68	NÃO	-9,0430	-54,9268
	05/08/2024 14:25:39	PA - ALTAMIRA - Próx. BR-163	A sirene está ligada		Status	68	NÃO	-9,0430	-54,9268
	05/08/2024 14:25:39	PA - ALTAMIRA - Próx. BR-163	A sirene está ligada		Alerta de Software	68	NÃO	-9,0430	-54,9268
	05/08/2024 14:22:39	PA - NOVO PROGRESSO - BR-163	Ignição ligada		Status	58	SIM	-9,0558	-54,9149
	05/08/2024 14:22:39	PA - NOVO PROGRESSO - BR-163	A sirene está ligada		Status	58	SIM	-9,0558	-54,9149
	05/08/2024 14:20:39	PA - NOVO PROGRESSO - BR-163	Ignição ligada		Status	83	SIM	-9,0836	-54,9158
	05/08/2024 14:20:39	PA - NOVO PROGRESSO - BR-163	A sirene está ligada		Status	83	SIM	-9,0836	-54,9158
	05/08/2024 14:20:39	PA - NOVO PROGRESSO - Próx. BR-163	Ignição ligada		Status	83	NÃO	-9,0835	-54,9157
	05/08/2024 14:20:39	PA - NOVO PROGRESSO - Próx. BR-163	A sirene está ligada		Status	83	NÃO	-9,0835	-54,9157
	05/08/2024 14:20:39	PA - NOVO PROGRESSO - Próx. BR-163	A sirene está ligada		Alerta de Software	83	NÃO	-9,0835	-54,9157
	05/08/2024 14:17:39	PA - NOVO PROGRESSO - BR-163	Ignição ligada		Status	55	SIM	-9,1046	-54,9148
	05/08/2024 14:17:39	PA - NOVO PROGRESSO - BR-163	A sirene está ligada		Status	55	SIM	-9,1046	-54,9148
	05/08/2024 14:15:39	PA - NOVO PROGRESSO - BR-163	Ignição ligada		Status	75	SIM	-9,1318	-54,9087
	05/08/2024 14:15:39	PA - NOVO PROGRESSO - BR-163	A sirene está ligada		Status	75	SIM	-9,1318	-54,9087

RELATÓRIO ANALÍTICO POR VEÍCULO

Período: 31/07/2024 00:00:00 à 08/08/2024 00:00:00

Identificador: SSU4F69 EDIVAM DAF 2023

Placa: SSU4F69

Legenda:

Mensagens enviadas do Veículo (Veículo -> Central)

Mensagens enviadas do Veículo (Controle de Jornada Cliente)

Mensagens enviadas da Central (Central -> Veículo)



Sentido:	Data e Hora:	Localização:	Mensagem:	Modo Emergência	Tipo Mensagem:	Vel. (Km/h)	Log ?	Latitude	Longitude
	05/08/2024 14:15:39	PA - NOVO PROGRESSO - BR-163	Ignição ligada		Status	75	NÃO	-9,1317	-54,9087
	05/08/2024 14:15:39	PA - NOVO PROGRESSO - BR-163	A sirene está ligada		Status	75	NÃO	-9,1317	-54,9087
	05/08/2024 14:15:39	PA - NOVO PROGRESSO - BR-163	A sirene está ligada		Alerta de Software	75	NÃO	-9,1317	-54,9087
	05/08/2024 14:12:39	PA - NOVO PROGRESSO - BR-163	Ignição ligada		Status	75	SIM	-9,1530	-54,9000
	05/08/2024 14:12:39	PA - NOVO PROGRESSO - BR-163	A sirene está ligada		Status	75	SIM	-9,1530	-54,9000
	05/08/2024 14:10:39	PA - NOVO PROGRESSO - BR-163	Ignição ligada		Status	31	SIM	-9,1777	-54,8875
	05/08/2024 14:10:39	PA - NOVO PROGRESSO - BR-163	A sirene está ligada		Status	31	SIM	-9,1777	-54,8875
	05/08/2024 14:10:39	PA - NOVO PROGRESSO - BR-163	Ignição ligada		Status	31	NÃO	-9,1777	-54,8875
	05/08/2024 14:10:39	PA - NOVO PROGRESSO - BR-163	A sirene está ligada		Status	31	NÃO	-9,1777	-54,8875
	05/08/2024 14:10:39	PA - NOVO PROGRESSO - BR-163	A sirene está ligada		Alerta de Software	31	NÃO	-9,1777	-54,8875
	05/08/2024 14:07:39	PA - NOVO PROGRESSO - BR-163	Ignição ligada		Status	62	SIM	-9,1939	-54,8838
	05/08/2024 14:07:39	PA - NOVO PROGRESSO - BR-163	A sirene está ligada		Status	62	SIM	-9,1939	-54,8838
	05/08/2024 14:05:39	PA - NOVO PROGRESSO - BR-163	Ignição ligada		Status	81	SIM	-9,2184	-54,8698
	05/08/2024 14:05:39	PA - NOVO PROGRESSO - BR-163	A sirene está ligada		Status	81	SIM	-9,2184	-54,8698
	05/08/2024 14:05:39	PA - NOVO PROGRESSO - Próx. BR-163	Ignição ligada		Status	81	NÃO	-9,2183	-54,8697
	05/08/2024 14:05:39	PA - NOVO PROGRESSO - Próx. BR-163	A sirene está ligada		Status	81	NÃO	-9,2183	-54,8697
	05/08/2024 14:05:39	PA - NOVO PROGRESSO - Próx. BR-163	A sirene está ligada		Alerta de Software	81	NÃO	-9,2183	-54,8697
	05/08/2024 14:02:39	PA - NOVO PROGRESSO - BR-163	Ignição ligada		Status	75	SIM	-9,2366	-54,8556
	05/08/2024 14:02:39	PA - NOVO PROGRESSO - BR-163	A sirene está ligada		Status	75	SIM	-9,2366	-54,8556
	05/08/2024 14:00:39	PA - NOVO PROGRESSO - BR-163	Ignição ligada		Status	76	SIM	-9,2500	-54,8414
	05/08/2024 14:00:39	PA - NOVO PROGRESSO - BR-163	A sirene está ligada		Status	76	SIM	-9,2500	-54,8414
	05/08/2024 14:00:39	PA - NOVO PROGRESSO - Próx. BR-163	Ignição ligada		Status	76	NÃO	-9,2498	-54,8413
	05/08/2024 14:00:39	PA - NOVO PROGRESSO - Próx. BR-163	A sirene está ligada		Status	76	NÃO	-9,2498	-54,8413
	05/08/2024 14:00:39	PA - NOVO PROGRESSO - Próx. BR-163	A sirene está ligada		Alerta de Software	76	NÃO	-9,2498	-54,8413
	05/08/2024 13:57:39	PA - NOVO PROGRESSO - BR-163	Ignição ligada		Status	73	SIM	-9,2665	-54,8365
	05/08/2024 13:57:39	PA - NOVO PROGRESSO - BR-163	A sirene está ligada		Status	73	SIM	-9,2665	-54,8365
	05/08/2024 13:55:39	PA - NOVO PROGRESSO - BR-163	Ignição ligada		Status	29	SIM	-9,2926	-54,8328
	05/08/2024 13:55:39	PA - NOVO PROGRESSO - BR-163	A sirene está ligada		Status	29	SIM	-9,2926	-54,8328
	05/08/2024 13:55:39	PA - NOVO PROGRESSO - Próx. BR-163	Ignição ligada		Status	29	NÃO	-9,2925	-54,8327
	05/08/2024 13:55:39	PA - NOVO PROGRESSO - Próx. BR-163	A sirene está ligada		Status	29	NÃO	-9,2925	-54,8327
	05/08/2024 13:55:39	PA - NOVO PROGRESSO - Próx. BR-163	A sirene está ligada		Alerta de Software	29	NÃO	-9,2925	-54,8327
	05/08/2024 13:52:39	PA - NOVO PROGRESSO - Próx. BR-163	Ignição ligada		Status	65	SIM	-9,3104	-54,8365
	05/08/2024 13:52:39	PA - NOVO PROGRESSO - Próx. BR-163	A sirene está ligada		Status	65	SIM	-9,3104	-54,8365
	05/08/2024 13:50:39	PA - NOVO PROGRESSO - BR-163	Ignição ligada		Status	41	SIM	-9,3359	-54,8414
	05/08/2024 13:50:39	PA - NOVO PROGRESSO - BR-163	A sirene está ligada		Status	41	SIM	-9,3359	-54,8414
	05/08/2024 13:50:39	PA - NOVO PROGRESSO - BR-163	Ignição ligada		Status	41	NÃO	-9,3358	-54,8413
	05/08/2024 13:50:39	PA - NOVO PROGRESSO - BR-163	A sirene está ligada		Status	41	NÃO	-9,3358	-54,8413


RELATÓRIO ANALÍTICO POR VEÍCULO


Período: 31/07/2024 00:00:00 à 08/08/2024 00:00:00


Identificador: SSU4F69 EDIVAM DAF 2023

Placa: SSU4F69



































Legenda:

 Mensagens enviadas do Veículo (Veículo -> Central)

 Mensagens enviadas do Veículo (Controle de Jornada Cliente)

 Mensagens enviadas da Central (Central -> Veículo)



Sentido:	Data e Hora:	Localização:	Mensagem:	Modo Emergência	Tipo Mensagem:	Vel. (Km/h)	Log ?	Latitude	Longitude
	05/08/2024 13:50:39	PA - NOVO PROGRESSO - BR-163	A sirene está ligada		Alerta de Software	41	NÃO	-9,3358	-54,8413
	05/08/2024 13:47:39	PA - NOVO PROGRESSO - BR-163	Ignição ligada		Status	62	SIM	-9,3526	-54,8489
	05/08/2024 13:47:39	PA - NOVO PROGRESSO - BR-163	A sirene está ligada		Status	62	SIM	-9,3526	-54,8489
	05/08/2024 13:45:39	PA - NOVO PROGRESSO - BR-163	Ignição ligada		Status	66	SIM	-9,3800	-54,8614
	05/08/2024 13:45:39	PA - NOVO PROGRESSO - BR-163	A sirene está ligada		Status	66	SIM	-9,3800	-54,8614
	05/08/2024 13:45:39	PA - NOVO PROGRESSO - BR-163	Ignição ligada		Status	66	NÃO	-9,3798	-54,8613
	05/08/2024 13:45:39	PA - NOVO PROGRESSO - BR-163	A sirene está ligada		Status	66	NÃO	-9,3798	-54,8613
	05/08/2024 13:45:39	PA - NOVO PROGRESSO - BR-163	A sirene está ligada		Alerta de Software	66	NÃO	-9,3798	-54,8613
	05/08/2024 13:42:39	PA - NOVO PROGRESSO - BR-163	Ignição ligada		Status	64	SIM	-9,3963	-54,8602
	05/08/2024 13:42:39	PA - NOVO PROGRESSO - BR-163	A sirene está ligada		Status	64	SIM	-9,3963	-54,8602
	05/08/2024 13:40:39	PA - NOVO PROGRESSO - BR-163	Ignição ligada		Status	37	SIM	-9,4209	-54,8717
	05/08/2024 13:40:39	PA - NOVO PROGRESSO - BR-163	A sirene está ligada		Status	37	SIM	-9,4209	-54,8717
	05/08/2024 13:40:39	PA - NOVO PROGRESSO - BR-163	Ignição ligada		Status	37	NÃO	-9,4208	-54,8717
	05/08/2024 13:40:39	PA - NOVO PROGRESSO - BR-163	A sirene está ligada		Status	37	NÃO	-9,4208	-54,8717
	05/08/2024 13:40:39	PA - NOVO PROGRESSO - BR-163	A sirene está ligada		Alerta de Software	37	NÃO	-9,4208	-54,8717
	05/08/2024 13:37:39	PA - NOVO PROGRESSO - BR-163	Ignição ligada		Status	82	SIM	-9,4385	-54,8652
	05/08/2024 13:37:39	PA - NOVO PROGRESSO - BR-163	A sirene está ligada		Status	82	SIM	-9,4385	-54,8652
	05/08/2024 13:35:39	PA - NOVO PROGRESSO - BR-163	Ignição ligada		Status	59	SIM	-9,4645	-54,8590
	05/08/2024 13:35:39	PA - NOVO PROGRESSO - BR-163	A sirene está ligada		Status	59	SIM	-9,4645	-54,8590
	05/08/2024 13:35:39	PA - NOVO PROGRESSO - Próx. BR-163	Ignição ligada		Status	59	NÃO	-9,4643	-54,8588
	05/08/2024 13:35:39	PA - NOVO PROGRESSO - Próx. BR-163	A sirene está ligada		Status	59	NÃO	-9,4643	-54,8588
	05/08/2024 13:35:39	PA - NOVO PROGRESSO - Próx. BR-163	A sirene está ligada		Alerta de Software	59	NÃO	-9,4643	-54,8588
	05/08/2024 13:32:39	PA - NOVO PROGRESSO - BR-163	Ignição ligada		Status	34	SIM	-9,4842	-54,8587
	05/08/2024 13:32:39	PA - NOVO PROGRESSO - BR-163	A sirene está ligada		Status	34	SIM	-9,4842	-54,8587
	05/08/2024 13:32:23	MENSAGEM ENVIADA PELA CENTRAL Enviada por: integração	Habilitar sensor de porta do motorista		Comando		-		
	05/08/2024 13:32:23	MENSAGEM ENVIADA PELA CENTRAL Enviada por: integração	Habilitar sensor de porta do carona		Comando		-		
	05/08/2024 13:32:23	MENSAGEM ENVIADA PELA CENTRAL Enviada por: integração	Habilitar sensor de desengate		Comando		-		
	05/08/2024 13:32:23	MENSAGEM ENVIADA PELA CENTRAL Enviada por: integração	Habilitar sensor de violação de painel		Comando		-		
	05/08/2024 13:32:21	MENSAGEM ENVIADA PELA CENTRAL Enviada por: integração	Desabilitar Botão de Abertura de Trava de Baú		Comando		-		
	05/08/2024 13:31:10	PA - NOVO PROGRESSO - Próx. BR-163	A sirene está ligada		Alerta de Software		NÃO	-9,4860	-54,8583
	05/08/2024 13:31:10	PA - NOVO PROGRESSO - Próx. BR-163	11 REINICIO DE VIAGEM 11 REINICIO DE VIAGEM ID MOTORISTA:		Macro		NÃO	-9,4860	-54,8583
	05/08/2024 13:30:39	PA - NOVO PROGRESSO - BR-163	Ignição ligada		Evento	0	SIM	-9,4861	-54,8585
	05/08/2024 13:30:39	PA - NOVO PROGRESSO - BR-163	Ignição ligada		Status	0	SIM	-9,4861	-54,8585
	05/08/2024 13:30:39	PA - NOVO PROGRESSO - BR-163	A sirene está ligada		Status	0	SIM	-9,4861	-54,8585
	05/08/2024 13:30:39	PA - NOVO PROGRESSO - BR-163	A sirene está ligada		Status	0	SIM	-9,4861	-54,8585

RELATÓRIO ANALÍTICO POR VEÍCULO




































Período: 31/07/2024 00:00:00 à 08/08/2024 00:00:00

Identificador: SSU4F69 EDIVAM DAF 2023

Placa: SSU4F69




- Legenda:**
-  Mensagens enviadas do Veículo (Veículo -> Central)
 -  Mensagens enviadas do Veículo (Controle de Jornada Cliente)
 -  Mensagens enviadas da Central (Central -> Veículo)








































Sentido:	Data e Hora:	Localização:	Mensagem:	Modo Emergência	Tipo Mensagem:	Vel. (Km/h)	Log ?	Latitude	Longitude
	05/08/2024 13:30:39	PA - NOVO PROGRESSO - Próx. BR-163	Ignição ligada		Status	0	NÃO	-9,4860	-54,8583
	05/08/2024 13:30:39	PA - NOVO PROGRESSO - Próx. BR-163	A sirene está ligada		Status	0	NÃO	-9,4860	-54,8583
	05/08/2024 13:29:08	PA - NOVO PROGRESSO - BR-163	A sirene está ligada		Status	0	SIM	-9,4861	-54,8585
	05/08/2024 13:27:08	PA - NOVO PROGRESSO - BR-163	A sirene está ligada		Status	0	SIM	-9,4861	-54,8585
	05/08/2024 13:25:08	PA - NOVO PROGRESSO - BR-163	A sirene está ligada		Status	0	SIM	-9,4861	-54,8585
	05/08/2024 13:24:36	PA - NOVO PROGRESSO - BR-163	Ignição desligada		Evento	0	SIM	-9,4861	-54,8585
	05/08/2024 13:24:36	PA - NOVO PROGRESSO - BR-163	A sirene está ligada		Status	0	SIM	-9,4861	-54,8585
	05/08/2024 13:23:13	PA - NOVO PROGRESSO - Próx. BR-163	A sirene está ligada		Alerta de Software		NÃO	-9,4860	-54,8583
			06 PARADA EM POSTO FISCAL 06 PARADA EM POSTO FISCAL: LOCAL: KM: PREVISAO DE REINICIO DATA: HORA:		Macro		NÃO	-9,4860	-54,8583
	05/08/2024 13:23:13	PA - NOVO PROGRESSO - Próx. BR-163							
	05/08/2024 13:23:08	PA - NOVO PROGRESSO - BR-163	Ignição ligada		Status	0	SIM	-9,4861	-54,8585
	05/08/2024 13:23:08	PA - NOVO PROGRESSO - BR-163	A sirene está ligada		Status	0	SIM	-9,4861	-54,8585
	05/08/2024 13:21:08	PA - NOVO PROGRESSO - BR-163	Ignição ligada		Status	78	SIM	-9,4998	-54,8585
	05/08/2024 13:21:08	PA - NOVO PROGRESSO - BR-163	A sirene está ligada		Status	78	SIM	-9,4998	-54,8585
	05/08/2024 13:21:08	PA - NOVO PROGRESSO - BR-163	Ignição ligada		Status	78	NÃO	-9,4997	-54,8585
	05/08/2024 13:21:08	PA - NOVO PROGRESSO - BR-163	A sirene está ligada		Status	78	NÃO	-9,4997	-54,8585
	05/08/2024 13:21:08	PA - NOVO PROGRESSO - BR-163	A sirene está ligada		Alerta de Software	78	NÃO	-9,4997	-54,8585
	05/08/2024 13:18:08	MT - GUARANTÃ DO NORTE - BR-163	Ignição ligada		Status	78	SIM	-9,5203	-54,8600
	05/08/2024 13:18:08	MT - GUARANTÃ DO NORTE - BR-163	A sirene está ligada		Status	78	SIM	-9,5203	-54,8600
	05/08/2024 13:16:08	MT - GUARANTÃ DO NORTE - BR-163	Ignição ligada		Status	63	SIM	-9,5469	-54,8689
	05/08/2024 13:16:08	MT - GUARANTÃ DO NORTE - BR-163	A sirene está ligada		Status	63	SIM	-9,5469	-54,8689
	05/08/2024 13:16:08	MT - GUARANTÃ DO NORTE - BR-163	Ignição ligada		Status	63	NÃO	-9,5468	-54,8688
	05/08/2024 13:16:08	MT - GUARANTÃ DO NORTE - BR-163	A sirene está ligada		Status	63	NÃO	-9,5468	-54,8688
	05/08/2024 13:16:08	MT - GUARANTÃ DO NORTE - BR-163	A sirene está ligada		Alerta de Software	63	NÃO	-9,5468	-54,8688
	05/08/2024 13:13:08	MT - GUARANTÃ DO NORTE - BR-163	Ignição ligada		Status	39	SIM	-9,5593	-54,8726
	05/08/2024 13:13:08	MT - GUARANTÃ DO NORTE - BR-163	A sirene está ligada		Status	39	SIM	-9,5593	-54,8726
	05/08/2024 13:11:08	MT - GUARANTÃ DO NORTE - BR-163	Ignição ligada		Status	23	SIM	-9,5782	-54,8811
	05/08/2024 13:11:08	MT - GUARANTÃ DO NORTE - BR-163	A sirene está ligada		Status	23	SIM	-9,5782	-54,8811
	05/08/2024 13:11:08	MT - GUARANTÃ DO NORTE - BR-163	Ignição ligada		Status	23	NÃO	-9,5782	-54,8810
	05/08/2024 13:11:08	MT - GUARANTÃ DO NORTE - BR-163	A sirene está ligada		Status	23	NÃO	-9,5782	-54,8810
	05/08/2024 13:11:08	MT - GUARANTÃ DO NORTE - BR-163	A sirene está ligada		Alerta de Software	23	NÃO	-9,5782	-54,8810
	05/08/2024 13:08:08	MT - GUARANTÃ DO NORTE - BR-163	Ignição ligada		Status	51	SIM	-9,5852	-54,8918
	05/08/2024 13:08:08	MT - GUARANTÃ DO NORTE - BR-163	A sirene está ligada		Status	51	SIM	-9,5852	-54,8918
	05/08/2024 13:06:08	MT - GUARANTÃ DO NORTE - BR-163	Ignição ligada		Status	24	SIM	-9,5951	-54,8991
	05/08/2024 13:06:08	MT - GUARANTÃ DO NORTE - BR-163	A sirene está ligada		Status	24	SIM	-9,5951	-54,8991

RELATÓRIO ANALÍTICO POR VEÍCULO

Período: 31/07/2024 00:00:00 à 08/08/2024 00:00:00
Identificador: SSU4F69 EDIVAM DAF 2023
Placa: SSU4F69

- Legenda:**
-  Mensagens enviadas do Veículo (Veículo -> Central)
 -  Mensagens enviadas do Veículo (Controle de Jornada Cliente)
 -  Mensagens enviadas da Central (Central -> Veículo)



Sentido:	Data e Hora:	Localização:	Mensagem:	Modo Emergência	Tipo Mensagem:	Vel. (Km/h)	Log ?	Latitude	Longitude
	05/08/2024 13:06:08	MT - GUARANTÃ DO NORTE - Próx. BR-163	Ignição ligada		Status	24	NÃO	-9,5950	-54,8990
	05/08/2024 13:06:08	MT - GUARANTÃ DO NORTE - Próx. BR-163	A sirene está ligada		Status	24	NÃO	-9,5950	-54,8990
	05/08/2024 13:06:08	MT - GUARANTÃ DO NORTE - Próx. BR-163	A sirene está ligada		Alerta de Software	24	NÃO	-9,5950	-54,8990
	05/08/2024 13:03:08	MT - GUARANTÃ DO NORTE - BR-163	Ignição ligada		Status	45	SIM	-9,6013	-54,8895
	05/08/2024 13:03:08	MT - GUARANTÃ DO NORTE - BR-163	A sirene está ligada		Status	45	SIM	-9,6013	-54,8895
	05/08/2024 13:01:08	MT - GUARANTÃ DO NORTE - BR-163	Ignição ligada		Status	76	SIM	-9,6093	-54,8772
	05/08/2024 13:01:08	MT - GUARANTÃ DO NORTE - BR-163	A sirene está ligada		Status	76	SIM	-9,6093	-54,8772
	05/08/2024 13:01:08	MT - GUARANTÃ DO NORTE - BR-163	Ignição ligada		Status	76	NÃO	-9,6092	-54,8772
	05/08/2024 13:01:08	MT - GUARANTÃ DO NORTE - BR-163	A sirene está ligada		Status	76	NÃO	-9,6092	-54,8772
	05/08/2024 13:01:08	MT - GUARANTÃ DO NORTE - BR-163	A sirene está ligada		Alerta de Software	76	NÃO	-9,6092	-54,8772
	05/08/2024 12:58:08	MT - GUARANTÃ DO NORTE - BR-163	Ignição ligada		Status	65	SIM	-9,6285	-54,8821
	05/08/2024 12:58:08	MT - GUARANTÃ DO NORTE - BR-163	A sirene está ligada		Status	65	SIM	-9,6285	-54,8821
	05/08/2024 12:56:08	MT - GUARANTÃ DO NORTE - BR-163	Ignição ligada		Status	25	SIM	-9,6427	-54,8799
	05/08/2024 12:56:08	MT - GUARANTÃ DO NORTE - BR-163	A sirene está ligada		Status	25	SIM	-9,6427	-54,8799
	05/08/2024 12:56:08	MT - GUARANTÃ DO NORTE - Próx. BR-163	Ignição ligada		Status	25	NÃO	-9,6425	-54,8798
	05/08/2024 12:56:08	MT - GUARANTÃ DO NORTE - Próx. BR-163	A sirene está ligada		Status	25	NÃO	-9,6425	-54,8798
	05/08/2024 12:56:08	MT - GUARANTÃ DO NORTE - Próx. BR-163	A sirene está ligada		Alerta de Software	25	NÃO	-9,6425	-54,8798
	05/08/2024 12:53:08	MT - GUARANTÃ DO NORTE - BR-163	Ignição ligada		Status	22	SIM	-9,6453	-54,8744
	05/08/2024 12:53:08	MT - GUARANTÃ DO NORTE - BR-163	A sirene está ligada		Status	22	SIM	-9,6453	-54,8744
	05/08/2024 12:51:08	MT - GUARANTÃ DO NORTE - BR-163	Ignição ligada		Status	70	SIM	-9,6655	-54,8803
	05/08/2024 12:51:08	MT - GUARANTÃ DO NORTE - BR-163	A sirene está ligada		Status	70	SIM	-9,6655	-54,8803
	05/08/2024 12:51:08	MT - GUARANTÃ DO NORTE - BR-163	Ignição ligada		Status	70	NÃO	-9,6655	-54,8803
	05/08/2024 12:51:08	MT - GUARANTÃ DO NORTE - BR-163	A sirene está ligada		Status	70	NÃO	-9,6655	-54,8803
	05/08/2024 12:51:08	MT - GUARANTÃ DO NORTE - BR-163	A sirene está ligada		Alerta de Software	70	NÃO	-9,6655	-54,8803
	05/08/2024 12:48:08	MT - GUARANTÃ DO NORTE - BR-163	Ignição ligada		Status	73	SIM	-9,6854	-54,8793
	05/08/2024 12:48:08	MT - GUARANTÃ DO NORTE - BR-163	A sirene está ligada		Status	73	SIM	-9,6854	-54,8793
	05/08/2024 12:46:08	MT - GUARANTÃ DO NORTE - BR-163	Ignição ligada		Status	52	SIM	-9,7127	-54,8763
	05/08/2024 12:46:08	MT - GUARANTÃ DO NORTE - BR-163	A sirene está ligada		Status	52	SIM	-9,7127	-54,8763
	05/08/2024 12:46:08	MT - GUARANTÃ DO NORTE - BR-163	Ignição ligada		Status	52	NÃO	-9,7127	-54,8762
	05/08/2024 12:46:08	MT - GUARANTÃ DO NORTE - BR-163	A sirene está ligada		Status	52	NÃO	-9,7127	-54,8762
	05/08/2024 12:46:08	MT - GUARANTÃ DO NORTE - BR-163	A sirene está ligada		Alerta de Software	52	NÃO	-9,7127	-54,8762
	05/08/2024 12:43:08	MT - GUARANTÃ DO NORTE - BR-163	Ignição ligada		Status	67	SIM	-9,7310	-54,8836
	05/08/2024 12:43:08	MT - GUARANTÃ DO NORTE - BR-163	A sirene está ligada		Status	67	SIM	-9,7310	-54,8836
	05/08/2024 12:41:08	MT - GUARANTÃ DO NORTE - Próx. BR-163	Ignição ligada		Status	29	SIM	-9,7564	-54,8942
	05/08/2024 12:41:08	MT - GUARANTÃ DO NORTE - Próx. BR-163	A sirene está ligada		Status	29	SIM	-9,7564	-54,8942
	05/08/2024 12:41:08	MT - GUARANTÃ DO NORTE - Próx. BR-163	Ignição ligada		Status	29	NÃO	-9,7563	-54,8942
	05/08/2024 12:41:08	MT - GUARANTÃ DO NORTE - Próx. BR-163	A sirene está ligada		Status	29	NÃO	-9,7563	-54,8942

RELATÓRIO ANALÍTICO POR VEÍCULO






































Período: 31/07/2024 00:00:00 à 08/08/2024 00:00:00

Identificador: SSU4F69 EDIVAM DAF 2023

Placa: SSU4F69




- Legenda:**
-  Mensagens enviadas do Veículo (Veículo -> Central)
 -  Mensagens enviadas do Veículo (Controle de Jornada Cliente)
 -  Mensagens enviadas da Central (Central -> Veículo)







































Sentido:	Data e Hora:	Localização:	Mensagem:	Modo Emergência	Tipo Mensagem:	Vel. (Km/h)	Log ?	Latitude	Longitude
	05/08/2024 12:41:08	MT - GUARANTÃ DO NORTE - Próx. BR-163	A sirene está ligada		Alerta de Software	29	NÃO	-9,7563	-54,8942
	05/08/2024 12:38:08	MT - GUARANTÃ DO NORTE - BR-163	Ignição ligada		Status	55	SIM	-9,7700	-54,9002
	05/08/2024 12:38:08	MT - GUARANTÃ DO NORTE - BR-163	A sirene está ligada		Status	55	SIM	-9,7700	-54,9002
	05/08/2024 12:36:08	MT - GUARANTÃ DO NORTE - BR-163	Ignição ligada		Status	69	SIM	-9,7892	-54,9092
	05/08/2024 12:36:08	MT - GUARANTÃ DO NORTE - BR-163	A sirene está ligada		Status	69	SIM	-9,7892	-54,9092
	05/08/2024 12:36:08	MT - GUARANTÃ DO NORTE - BR-163	Ignição ligada		Status	69	NÃO	-9,7892	-54,9092
	05/08/2024 12:36:08	MT - GUARANTÃ DO NORTE - BR-163	A sirene está ligada		Status	69	NÃO	-9,7892	-54,9092
	05/08/2024 12:36:08	MT - GUARANTÃ DO NORTE - BR-163	A sirene está ligada		Alerta de Software	69	NÃO	-9,7892	-54,9092
	05/08/2024 12:33:08	MT - GUARANTÃ DO NORTE - BR-163	Ignição ligada		Status	64	SIM	-9,8046	-54,8953
	05/08/2024 12:33:08	MT - GUARANTÃ DO NORTE - BR-163	A sirene está ligada		Status	64	SIM	-9,8046	-54,8953
	05/08/2024 12:31:08	MT - GUARANTÃ DO NORTE - BR-163	Ignição ligada		Status	64	SIM	-9,8283	-54,8833
	05/08/2024 12:31:08	MT - GUARANTÃ DO NORTE - BR-163	A sirene está ligada		Status	64	SIM	-9,8283	-54,8833
	05/08/2024 12:31:08	MT - GUARANTÃ DO NORTE - Próx. BR-163	Ignição ligada		Status	64	NÃO	-9,8282	-54,8832
	05/08/2024 12:31:08	MT - GUARANTÃ DO NORTE - Próx. BR-163	A sirene está ligada		Status	64	NÃO	-9,8282	-54,8832
	05/08/2024 12:31:08	MT - GUARANTÃ DO NORTE - Próx. BR-163	A sirene está ligada		Alerta de Software	64	NÃO	-9,8282	-54,8832
	05/08/2024 12:28:08	MT - GUARANTÃ DO NORTE - BR-163	Ignição ligada		Status	72	SIM	-9,8475	-54,8801
	05/08/2024 12:28:08	MT - GUARANTÃ DO NORTE - BR-163	A sirene está ligada		Status	72	SIM	-9,8475	-54,8801
	05/08/2024 12:26:08	MT - GUARANTÃ DO NORTE - BR-163	Ignição ligada		Status	70	SIM	-9,8725	-54,8882
	05/08/2024 12:26:08	MT - GUARANTÃ DO NORTE - BR-163	A sirene está ligada		Status	70	SIM	-9,8725	-54,8882
	05/08/2024 12:26:08	MT - GUARANTÃ DO NORTE - Próx. BR-163	Ignição ligada		Status	70	NÃO	-9,8723	-54,8882
	05/08/2024 12:26:08	MT - GUARANTÃ DO NORTE - Próx. BR-163	A sirene está ligada		Status	70	NÃO	-9,8723	-54,8882
	05/08/2024 12:26:08	MT - GUARANTÃ DO NORTE - Próx. BR-163	A sirene está ligada		Alerta de Software	70	NÃO	-9,8723	-54,8882
	05/08/2024 12:23:08	MT - GUARANTÃ DO NORTE - BR-163	Ignição ligada		Status	67	SIM	-9,8850	-54,9009
	05/08/2024 12:23:08	MT - GUARANTÃ DO NORTE - BR-163	A sirene está ligada		Status	67	SIM	-9,8850	-54,9009
	05/08/2024 12:21:53	MT - GUARANTÃ DO NORTE - BR-163			Posição Normal	55	NÃO	-9,8964	-54,9001
	05/08/2024 12:21:53	MT - GUARANTÃ DO NORTE - BR-163	A sirene está ligada		Alerta de Software	55	NÃO	-9,8964	-54,9001
	05/08/2024 12:21:08	MT - GUARANTÃ DO NORTE - BR-163	Ignição ligada		Status	66	NÃO	-9,9026	-54,8996
	05/08/2024 12:21:08	MT - GUARANTÃ DO NORTE - BR-163	A sirene está ligada		Status	66	NÃO	-9,9026	-54,8996
	05/08/2024 12:19:08	MT - GUARANTÃ DO NORTE - BR-163	Ignição ligada		Status	55	NÃO	-9,9201	-54,9059
	05/08/2024 12:19:08	MT - GUARANTÃ DO NORTE - BR-163	A sirene está ligada		Status	55	NÃO	-9,9201	-54,9059
	05/08/2024 12:19:08	MT - GUARANTÃ DO NORTE - BR-163	A sirene está ligada		Alerta de Software	55	NÃO	-9,9201	-54,9059
	05/08/2024 12:18:47	MT - GUARANTÃ DO NORTE - Próx. BR-163	Motorista não detectado ou cobertura de câmera		Evento	53	NÃO	-9,9229	-54,9054
	05/08/2024 12:18:47	MT - GUARANTÃ DO NORTE - Próx. BR-163	A sirene está ligada		Alerta de Software	53	NÃO	-9,9229	-54,9054
	05/08/2024 12:17:08	MT - GUARANTÃ DO NORTE - BR-163	Ignição ligada		Status	45	NÃO	-9,9358	-54,9037
	05/08/2024 12:17:08	MT - GUARANTÃ DO NORTE - BR-163	A sirene está ligada		Status	45	NÃO	-9,9358	-54,9037
	05/08/2024 12:17:08	MT - GUARANTÃ DO NORTE - BR-163	A sirene está ligada		Alerta de Software	45	NÃO	-9,9358	-54,9037
	05/08/2024 12:15:08	MT - GUARANTÃ DO NORTE - Avenida Marginal Laranjeiras	Ignição ligada		Status	25	NÃO	-9,9461	-54,9033

RELATÓRIO ANALÍTICO POR VEÍCULO

Período: 31/07/2024 00:00:00 à 08/08/2024 00:00:00
Identificador: SSU4F69 EDIVAM DAF 2023
Placa: SSU4F69

- Legenda:**
-  Mensagens enviadas do Veículo (Veículo -> Central)
 -  Mensagens enviadas do Veículo (Controle de Jornada Cliente)
 -  Mensagens enviadas da Central (Central -> Veículo)



Sentido:	Data e Hora:	Localização:	Mensagem:	Modo Emergência	Tipo Mensagem:	Vel. (Km/h)	Log ?	Latitude	Longitude
	05/08/2024 12:15:08	MT - GUARANTÃ DO NORTE - Avenida Marginal Laranjeiras	A sirene está ligada		Status	25	NÃO	-9,9461	-54,9033
	05/08/2024 12:15:08	MT - GUARANTÃ DO NORTE - Avenida Marginal Laranjeiras	A sirene está ligada		Alerta de Software	25	NÃO	-9,9461	-54,9033
	05/08/2024 12:13:08	MT - GUARANTÃ DO NORTE - Avenida Marginal Laranjeiras	Ignição ligada		Status	0	NÃO	-9,9498	-54,9036
	05/08/2024 12:13:08	MT - GUARANTÃ DO NORTE - Avenida Marginal Laranjeiras	A sirene está ligada		Status	0	NÃO	-9,9498	-54,9036
	05/08/2024 12:13:08	MT - GUARANTÃ DO NORTE - Avenida Marginal Laranjeiras	A sirene está ligada		Alerta de Software	0	NÃO	-9,9498	-54,9036
	05/08/2024 12:13:08	MT - GUARANTÃ DO NORTE - Avenida Marginal Laranjeiras	Parada do Veículo		Alerta de Software	0	NÃO	-9,9498	-54,9036
	05/08/2024 12:12:46	MENSAGEM ENVIADA PELA CENTRAL Enviada por: integração	Desligar Bloqueio		Comando	-	-	-	-
	05/08/2024 12:11:08	MT - GUARANTÃ DO NORTE - Avenida Marginal Laranjeiras	Ignição ligada		Status	0	NÃO	-9,9498	-54,9036
	05/08/2024 12:11:08	MT - GUARANTÃ DO NORTE - Avenida Marginal Laranjeiras	A sirene está ligada		Status	0	NÃO	-9,9498	-54,9036
	05/08/2024 12:11:08	MT - GUARANTÃ DO NORTE - Avenida Marginal Laranjeiras	O veículo está bloqueado		Status	0	NÃO	-9,9498	-54,9036
	05/08/2024 12:11:08	MT - GUARANTÃ DO NORTE - Avenida Marginal Laranjeiras	A sirene está ligada		Alerta de Software	0	NÃO	-9,9498	-54,9036
	05/08/2024 12:11:08	MT - GUARANTÃ DO NORTE - Avenida Marginal Laranjeiras	Parada do Veículo		Alerta de Software	0	NÃO	-9,9498	-54,9036
	05/08/2024 12:09:08	MT - GUARANTÃ DO NORTE - Avenida Marginal Laranjeiras	Ignição ligada		Status	0	NÃO	-9,9498	-54,9036
	05/08/2024 12:09:08	MT - GUARANTÃ DO NORTE - Avenida Marginal Laranjeiras	A sirene está ligada		Status	0	NÃO	-9,9498	-54,9036
	05/08/2024 12:09:08	MT - GUARANTÃ DO NORTE - Avenida Marginal Laranjeiras	O veículo está bloqueado		Status	0	NÃO	-9,9498	-54,9036
	05/08/2024 12:09:08	MT - GUARANTÃ DO NORTE - Avenida Marginal Laranjeiras	A sirene está ligada		Alerta de Software	0	NÃO	-9,9498	-54,9036
	05/08/2024 12:09:08	MT - GUARANTÃ DO NORTE - Avenida Marginal Laranjeiras	Parada do Veículo		Alerta de Software	0	NÃO	-9,9498	-54,9036
	05/08/2024 12:08:34	MT - GUARANTÃ DO NORTE - Avenida Marginal Laranjeiras			Posição Normal	0	NÃO	-9,9498	-54,9036
	05/08/2024 12:08:34	MT - GUARANTÃ DO NORTE - Avenida Marginal Laranjeiras	A sirene está ligada		Alerta de Software	0	NÃO	-9,9498	-54,9036
	05/08/2024 12:08:34	MT - GUARANTÃ DO NORTE - Avenida Marginal Laranjeiras	Parada do Veículo		Alerta de Software	0	NÃO	-9,9498	-54,9036
	05/08/2024 12:07:08	MT - GUARANTÃ DO NORTE - Avenida Marginal Laranjeiras	Ignição ligada		Status	0	NÃO	-9,9498	-54,9036
	05/08/2024 12:07:08	MT - GUARANTÃ DO NORTE - Avenida Marginal Laranjeiras	A sirene está ligada		Status	0	NÃO	-9,9498	-54,9036
	05/08/2024 12:07:08	MT - GUARANTÃ DO NORTE - Avenida Marginal Laranjeiras	O veículo está bloqueado		Status	0	NÃO	-9,9498	-54,9036
	05/08/2024 12:07:08	MT - GUARANTÃ DO NORTE - Avenida Marginal Laranjeiras	A sirene está ligada		Alerta de Software	0	NÃO	-9,9498	-54,9036
	05/08/2024 12:07:08	MT - GUARANTÃ DO NORTE - Avenida Marginal Laranjeiras	Parada do Veículo		Alerta de Software	0	NÃO	-9,9498	-54,9036
	05/08/2024 12:05:08	MT - GUARANTÃ DO NORTE - Avenida Marginal Laranjeiras	Ignição ligada		Status	0	NÃO	-9,9498	-54,9036
	05/08/2024 12:05:08	MT - GUARANTÃ DO NORTE - Avenida Marginal Laranjeiras	A sirene está ligada		Status	0	NÃO	-9,9498	-54,9036
	05/08/2024 12:05:08	MT - GUARANTÃ DO NORTE - Avenida Marginal Laranjeiras	O veículo está bloqueado		Status	0	NÃO	-9,9498	-54,9036
	05/08/2024 12:05:08	MT - GUARANTÃ DO NORTE - Avenida Marginal Laranjeiras	A sirene está ligada		Alerta de Software	0	NÃO	-9,9498	-54,9036
	05/08/2024 12:05:08	MT - GUARANTÃ DO NORTE - Avenida Marginal Laranjeiras	Parada do Veículo		Alerta de Software	0	NÃO	-9,9498	-54,9036
	05/08/2024 12:04:14	MENSAGEM ENVIADA PELA CENTRAL Enviada por: integração	Habilitar sensor de desengate		Comando	-	-	-	-
	05/08/2024 12:04:11	MENSAGEM ENVIADA PELA CENTRAL Enviada por: integração	Desabilitar Botão de Abertura de Trava de Baú		Comando	-	-	-	-
	05/08/2024 12:04:11	MENSAGEM ENVIADA PELA CENTRAL Enviada por: integração	Habilitar sensor de violação de painel		Comando	-	-	-	-
	05/08/2024 12:04:10	MENSAGEM ENVIADA PELA CENTRAL Enviada por: integração	Habilitar sensor de porta do motorista		Comando	-	-	-	-
	05/08/2024 12:04:10	MENSAGEM ENVIADA PELA CENTRAL Enviada por: integração	Habilitar sensor de porta do carona		Comando	-	-	-	-
	05/08/2024 12:03:24	MT - GUARANTÃ DO NORTE - Avenida Marginal Laranjeiras	A sirene está ligada		Alerta de Software		NÃO	-9,9498	-54,9036

RELATÓRIO ANALÍTICO POR VEÍCULO

Período: 31/07/2024 00:00:00 à 08/08/2024 00:00:00

Identificador: SSU4F69 EDIVAM DAF 2023

Placa: SSU4F69

Legenda:

Mensagens enviadas do Veículo (Veículo -> Central)

Mensagens enviadas do Veículo (Controle de Jornada Cliente)




Mensagens enviadas da Central (Central -> Veículo)



Sentido:	Data e Hora:	Localização:	Mensagem:	Modo Emergência	Tipo Mensagem:	Vel. (Km/h)	Log ?	Latitude	Longitude
	05/08/2024 12:03:24	MT - GUARANTÃ DO NORTE - Avenida Marginal Laranjeiras	11 REINICIO DE VIAGEM 11 REINICIO DE VIAGEM ID MOTORISTA:		Macro		NÃO	-9,9498	-54,9036
	05/08/2024 12:03:08	MT - GUARANTÃ DO NORTE - Avenida Marginal Laranjeiras	Ignição ligada		Status	0	NÃO	-9,9498	-54,9036
	05/08/2024 12:03:08	MT - GUARANTÃ DO NORTE - Avenida Marginal Laranjeiras	A sirene está ligada		Status	0	NÃO	-9,9498	-54,9036
	05/08/2024 12:03:08	MT - GUARANTÃ DO NORTE - Avenida Marginal Laranjeiras	O veículo está bloqueado		Status	0	NÃO	-9,9498	-54,9036
	05/08/2024 12:03:08	MT - GUARANTÃ DO NORTE - Avenida Marginal Laranjeiras	A sirene está ligada		Alerta de Software	0	NÃO	-9,9498	-54,9036
	05/08/2024 12:03:08	MT - GUARANTÃ DO NORTE - Avenida Marginal Laranjeiras	Parada do Veículo		Alerta de Software	0	NÃO	-9,9498	-54,9036
	05/08/2024 12:01:08	MT - GUARANTÃ DO NORTE - Avenida Marginal Laranjeiras	Ignição ligada		Status	0	NÃO	-9,9498	-54,9036
	05/08/2024 12:01:08	MT - GUARANTÃ DO NORTE - Avenida Marginal Laranjeiras	A sirene está ligada		Status	0	NÃO	-9,9498	-54,9036
	05/08/2024 12:01:08	MT - GUARANTÃ DO NORTE - Avenida Marginal Laranjeiras	O veículo está bloqueado		Status	0	NÃO	-9,9498	-54,9036
	05/08/2024 12:01:08	MT - GUARANTÃ DO NORTE - Avenida Marginal Laranjeiras	A sirene está ligada		Alerta de Software	0	NÃO	-9,9498	-54,9036
	05/08/2024 12:01:08	MT - GUARANTÃ DO NORTE - Avenida Marginal Laranjeiras	Parada do Veículo		Alerta de Software	0	NÃO	-9,9498	-54,9036
	05/08/2024 11:59:08	MT - GUARANTÃ DO NORTE - Avenida Marginal Laranjeiras	Ignição ligada		Status	0	NÃO	-9,9498	-54,9036
	05/08/2024 11:59:08	MT - GUARANTÃ DO NORTE - Avenida Marginal Laranjeiras	A sirene está ligada		Status	0	NÃO	-9,9498	-54,9036
	05/08/2024 11:59:08	MT - GUARANTÃ DO NORTE - Avenida Marginal Laranjeiras	O veículo está bloqueado		Status	0	NÃO	-9,9498	-54,9036
	05/08/2024 11:59:08	MT - GUARANTÃ DO NORTE - Avenida Marginal Laranjeiras	A sirene está ligada		Alerta de Software	0	NÃO	-9,9498	-54,9036
	05/08/2024 11:59:08	MT - GUARANTÃ DO NORTE - Avenida Marginal Laranjeiras	Parada do Veículo		Alerta de Software	0	NÃO	-9,9498	-54,9036
	05/08/2024 11:57:49	MENSAGEM ENVIADA PELA CENTRAL Enviada por: integração	Habilitar sensor de violação de painel		Comando		-		
	05/08/2024 11:57:48	MENSAGEM ENVIADA PELA CENTRAL Enviada por: integração	Habilitar sensor de porta do carona		Comando		-		
	05/08/2024 11:57:47	MENSAGEM ENVIADA PELA CENTRAL Enviada por: integração	Habilitar sensor de desengate		Comando		-		
	05/08/2024 11:57:47	MENSAGEM ENVIADA PELA CENTRAL Enviada por: integração	Habilitar sensor de porta do motorista		Comando		-		
	05/08/2024 11:57:46	MENSAGEM ENVIADA PELA CENTRAL Enviada por: integração	Desabilitar Botão de Abertura de Trava de Baú		Comando		-		
	05/08/2024 11:57:08	MT - GUARANTÃ DO NORTE - Avenida Marginal Laranjeiras	Ignição ligada		Status	0	NÃO	-9,9498	-54,9036
	05/08/2024 11:57:08	MT - GUARANTÃ DO NORTE - Avenida Marginal Laranjeiras	A sirene está ligada		Status	0	NÃO	-9,9498	-54,9036
	05/08/2024 11:57:08	MT - GUARANTÃ DO NORTE - Avenida Marginal Laranjeiras	O veículo está bloqueado		Status	0	NÃO	-9,9498	-54,9036
	05/08/2024 11:57:08	MT - GUARANTÃ DO NORTE - Avenida Marginal Laranjeiras	A sirene está ligada		Alerta de Software	0	NÃO	-9,9498	-54,9036
	05/08/2024 11:57:08	MT - GUARANTÃ DO NORTE - Avenida Marginal Laranjeiras	Parada do Veículo		Alerta de Software	0	NÃO	-9,9498	-54,9036
	05/08/2024 11:56:46	MT - GUARANTÃ DO NORTE - Avenida Marginal Laranjeiras	A sirene está ligada		Alerta de Software		NÃO	-9,9498	-54,9036
	05/08/2024 11:56:46	MT - GUARANTÃ DO NORTE - Avenida Marginal Laranjeiras	11 REINICIO DE VIAGEM 11 REINICIO DE VIAGEM ID MOTORISTA:		Macro		NÃO	-9,9498	-54,9036
	05/08/2024 11:55:08	MT - GUARANTÃ DO NORTE - Avenida Marginal Laranjeiras	Ignição ligada		Status	0	NÃO	-9,9498	-54,9036
	05/08/2024 11:55:08	MT - GUARANTÃ DO NORTE - Avenida Marginal Laranjeiras	A sirene está ligada		Status	0	NÃO	-9,9498	-54,9036
	05/08/2024 11:55:08	MT - GUARANTÃ DO NORTE - Avenida Marginal Laranjeiras	O veículo está bloqueado		Status	0	NÃO	-9,9498	-54,9036
	05/08/2024 11:55:08	MT - GUARANTÃ DO NORTE - Avenida Marginal Laranjeiras	A sirene está ligada		Alerta de Software	0	NÃO	-9,9498	-54,9036
	05/08/2024 11:55:08	MT - GUARANTÃ DO NORTE - Avenida Marginal Laranjeiras	Parada do Veículo		Alerta de Software	0	NÃO	-9,9498	-54,9036
	05/08/2024 11:55:05	MT - GUARANTÃ DO NORTE - Avenida Marginal Laranjeiras	Ignição ligada		Evento	0	NÃO	-9,9498	-54,9036

RELATÓRIO ANALÍTICO POR VEÍCULO

Período: 31/07/2024 00:00:00 à 08/08/2024 00:00:00
Identificador: SSU4F69 EDIVAM DAF 2023
Placa: SSU4F69

- Legenda:**
-  Mensagens enviadas do Veículo (Veículo -> Central)
 -  Mensagens enviadas do Veículo (Controle de Jornada Cliente)
 -  Mensagens enviadas da Central (Central -> Veículo)



Sentido:	Data e Hora:	Localização:	Mensagem:	Modo Emergência	Tipo Mensagem:	Vel. (Km/h)	Log ?	Latitude	Longitude
	05/08/2024 11:55:05	MT - GUARANTÃ DO NORTE - Avenida Marginal Laranjeiras	A sirene está ligada		Status	0	NÃO	-9,9498	-54,9036
	05/08/2024 11:55:05	MT - GUARANTÃ DO NORTE - Avenida Marginal Laranjeiras	O veículo está bloqueado		Status	0	NÃO	-9,9498	-54,9036
	05/08/2024 11:55:05	MT - GUARANTÃ DO NORTE - Avenida Marginal Laranjeiras	A sirene está ligada		Alerta de Software	0	NÃO	-9,9498	-54,9036
	05/08/2024 11:55:05	MT - GUARANTÃ DO NORTE - Avenida Marginal Laranjeiras	Parada do Veículo		Alerta de Software	0	NÃO	-9,9498	-54,9036
	05/08/2024 11:53:08	MT - GUARANTÃ DO NORTE - Avenida Marginal Laranjeiras	A sirene está ligada		Status	0	NÃO	-9,9498	-54,9036
	05/08/2024 11:53:08	MT - GUARANTÃ DO NORTE - Avenida Marginal Laranjeiras	O veículo está bloqueado		Status	0	NÃO	-9,9498	-54,9036
	05/08/2024 11:53:08	MT - GUARANTÃ DO NORTE - Avenida Marginal Laranjeiras	A sirene está ligada		Alerta de Software	0	NÃO	-9,9498	-54,9036
	05/08/2024 11:53:08	MT - GUARANTÃ DO NORTE - Avenida Marginal Laranjeiras	Parada do Veículo		Alerta de Software	0	NÃO	-9,9498	-54,9036
	05/08/2024 11:51:08	MT - GUARANTÃ DO NORTE - Avenida Marginal Laranjeiras	A sirene está ligada		Status	0	NÃO	-9,9498	-54,9036
	05/08/2024 11:51:08	MT - GUARANTÃ DO NORTE - Avenida Marginal Laranjeiras	O veículo está bloqueado		Status	0	NÃO	-9,9498	-54,9036
	05/08/2024 11:51:08	MT - GUARANTÃ DO NORTE - Avenida Marginal Laranjeiras	A sirene está ligada		Alerta de Software	0	NÃO	-9,9498	-54,9036
	05/08/2024 11:51:08	MT - GUARANTÃ DO NORTE - Avenida Marginal Laranjeiras	Parada do Veículo		Alerta de Software	0	NÃO	-9,9498	-54,9036
	05/08/2024 11:49:08	MT - GUARANTÃ DO NORTE - Avenida Marginal Laranjeiras	A sirene está ligada		Status	0	NÃO	-9,9498	-54,9036
	05/08/2024 11:49:08	MT - GUARANTÃ DO NORTE - Avenida Marginal Laranjeiras	O veículo está bloqueado		Status	0	NÃO	-9,9498	-54,9036
	05/08/2024 11:49:08	MT - GUARANTÃ DO NORTE - Avenida Marginal Laranjeiras	A sirene está ligada		Alerta de Software	0	NÃO	-9,9498	-54,9036
	05/08/2024 11:49:08	MT - GUARANTÃ DO NORTE - Avenida Marginal Laranjeiras	Parada do Veículo		Alerta de Software	0	NÃO	-9,9498	-54,9036
	05/08/2024 11:47:08	MT - GUARANTÃ DO NORTE - Avenida Marginal Laranjeiras	A sirene está ligada		Status	0	NÃO	-9,9498	-54,9036
	05/08/2024 11:47:08	MT - GUARANTÃ DO NORTE - Avenida Marginal Laranjeiras	O veículo está bloqueado		Status	0	NÃO	-9,9498	-54,9036
	05/08/2024 11:47:08	MT - GUARANTÃ DO NORTE - Avenida Marginal Laranjeiras	A sirene está ligada		Alerta de Software	0	NÃO	-9,9498	-54,9036
	05/08/2024 11:47:08	MT - GUARANTÃ DO NORTE - Avenida Marginal Laranjeiras	Parada do Veículo		Alerta de Software	0	NÃO	-9,9498	-54,9036
	05/08/2024 11:45:08	MT - GUARANTÃ DO NORTE - Avenida Marginal Laranjeiras	A sirene está ligada		Status	0	NÃO	-9,9498	-54,9036
	05/08/2024 11:45:08	MT - GUARANTÃ DO NORTE - Avenida Marginal Laranjeiras	O veículo está bloqueado		Status	0	NÃO	-9,9498	-54,9036
	05/08/2024 11:45:08	MT - GUARANTÃ DO NORTE - Avenida Marginal Laranjeiras	A sirene está ligada		Alerta de Software	0	NÃO	-9,9498	-54,9036
	05/08/2024 11:45:08	MT - GUARANTÃ DO NORTE - Avenida Marginal Laranjeiras	Parada do Veículo		Alerta de Software	0	NÃO	-9,9498	-54,9036
	05/08/2024 11:43:08	MT - GUARANTÃ DO NORTE - Avenida Marginal Laranjeiras	A sirene está ligada		Status	0	NÃO	-9,9498	-54,9036
	05/08/2024 11:43:08	MT - GUARANTÃ DO NORTE - Avenida Marginal Laranjeiras	O veículo está bloqueado		Status	0	NÃO	-9,9498	-54,9036
	05/08/2024 11:43:08	MT - GUARANTÃ DO NORTE - Avenida Marginal Laranjeiras	A sirene está ligada		Alerta de Software	0	NÃO	-9,9498	-54,9036
	05/08/2024 11:43:08	MT - GUARANTÃ DO NORTE - Avenida Marginal Laranjeiras	Parada do Veículo		Alerta de Software	0	NÃO	-9,9498	-54,9036
	05/08/2024 11:41:08	MT - GUARANTÃ DO NORTE - Avenida Marginal Laranjeiras	A sirene está ligada		Status	0	NÃO	-9,9498	-54,9036
	05/08/2024 11:41:08	MT - GUARANTÃ DO NORTE - Avenida Marginal Laranjeiras	O veículo está bloqueado		Status	0	NÃO	-9,9498	-54,9036
	05/08/2024 11:41:08	MT - GUARANTÃ DO NORTE - Avenida Marginal Laranjeiras	A sirene está ligada		Alerta de Software	0	NÃO	-9,9498	-54,9036
	05/08/2024 11:41:08	MT - GUARANTÃ DO NORTE - Avenida Marginal Laranjeiras	Parada do Veículo		Alerta de Software	0	NÃO	-9,9498	-54,9036
	05/08/2024 11:40:00	MT - GUARANTÃ DO NORTE - Avenida Marginal Laranjeiras	A sirene está ligada		Alerta de Software		NÃO	-9,9498	-54,9036
	05/08/2024 11:40:00	MT - GUARANTÃ DO NORTE - Avenida Marginal Laranjeiras	09 PARADA PARA MANUTENCAO 09 PARADA MANUTENCAO: LOCAL: PREVISAO DE REINICIO DATA: HORA: ID MOTORISTA:		Macro		NÃO	-9,9498	-54,9036

RELATÓRIO ANALÍTICO POR VEÍCULO


































Período: 31/07/2024 00:00:00 à 08/08/2024 00:00:00

Identificador: SSU4F69 EDIVAM DAF 2023

Placa: SSU4F69




- Legenda:**
-  Mensagens enviadas do Veículo (Veículo -> Central)
 -  Mensagens enviadas do Veículo (Controle de Jornada Cliente)
 -  Mensagens enviadas da Central (Central -> Veículo)
































Sentido:	Data e Hora:	Localização:	Mensagem:	Modo Emergência	Tipo Mensagem:	Vel. (Km/h)	Log ?	Latitude	Longitude
	05/08/2024 11:39:50	MT - GUARANTÃ DO NORTE - Avenida Marginal Laranjeiras	Ignição desligada		Evento	0	NÃO	-9,9498	-54,9036
	05/08/2024 11:39:50	MT - GUARANTÃ DO NORTE - Avenida Marginal Laranjeiras	A sirene está ligada		Status	0	NÃO	-9,9498	-54,9036
	05/08/2024 11:39:50	MT - GUARANTÃ DO NORTE - Avenida Marginal Laranjeiras	A sirene está ligada		Alerta de Software	0	NÃO	-9,9498	-54,9036
	05/08/2024 11:39:50	MT - GUARANTÃ DO NORTE - Avenida Marginal Laranjeiras	Parada do Veículo		Alerta de Software	0	NÃO	-9,9498	-54,9036
	05/08/2024 11:39:08	MT - GUARANTÃ DO NORTE - Avenida Marginal Laranjeiras	Ignição ligada		Status	12	NÃO	-9,9502	-54,9036
	05/08/2024 11:39:08	MT - GUARANTÃ DO NORTE - Avenida Marginal Laranjeiras	A sirene está ligada		Status	12	NÃO	-9,9502	-54,9036
	05/08/2024 11:39:08	MT - GUARANTÃ DO NORTE - Avenida Marginal Laranjeiras	A sirene está ligada		Alerta de Software	12	NÃO	-9,9502	-54,9036
	05/08/2024 11:37:08	MT - GUARANTÃ DO NORTE - BR-163	Ignição ligada		Status	16	NÃO	-9,9531	-54,9040
	05/08/2024 11:37:08	MT - GUARANTÃ DO NORTE - BR-163	A sirene está ligada		Status	16	NÃO	-9,9531	-54,9040
	05/08/2024 11:37:08	MT - GUARANTÃ DO NORTE - BR-163	A sirene está ligada		Alerta de Software	16	NÃO	-9,9531	-54,9040
	05/08/2024 11:35:08	MT - GUARANTÃ DO NORTE - BR-163	Ignição ligada		Status	35	NÃO	-9,9629	-54,9048
	05/08/2024 11:35:08	MT - GUARANTÃ DO NORTE - BR-163	A sirene está ligada		Status	35	NÃO	-9,9629	-54,9048
	05/08/2024 11:35:08	MT - GUARANTÃ DO NORTE - BR-163	A sirene está ligada		Alerta de Software	35	NÃO	-9,9629	-54,9048
	05/08/2024 11:33:08	MT - GUARANTÃ DO NORTE - BR-163	Ignição ligada		Status	40	NÃO	-9,9732	-54,9056
	05/08/2024 11:33:08	MT - GUARANTÃ DO NORTE - BR-163	A sirene está ligada		Status	40	NÃO	-9,9732	-54,9056
	05/08/2024 11:33:08	MT - GUARANTÃ DO NORTE - BR-163	A sirene está ligada		Alerta de Software	40	NÃO	-9,9732	-54,9056
	05/08/2024 11:31:08	MT - GUARANTÃ DO NORTE - BR-163	Ignição ligada		Status	46	NÃO	-9,9833	-54,9063
	05/08/2024 11:31:08	MT - GUARANTÃ DO NORTE - BR-163	A sirene está ligada		Status	46	NÃO	-9,9833	-54,9063
	05/08/2024 11:31:08	MT - GUARANTÃ DO NORTE - BR-163	A sirene está ligada		Alerta de Software	46	NÃO	-9,9833	-54,9063
	05/08/2024 11:29:08	MT - GUARANTÃ DO NORTE - BR-163	Ignição ligada		Status	46	NÃO	-9,9971	-54,9072
	05/08/2024 11:29:08	MT - GUARANTÃ DO NORTE - BR-163	A sirene está ligada		Status	46	NÃO	-9,9971	-54,9072
	05/08/2024 11:29:08	MT - GUARANTÃ DO NORTE - BR-163	A sirene está ligada		Alerta de Software	46	NÃO	-9,9971	-54,9072
	05/08/2024 11:27:08	MT - GUARANTÃ DO NORTE - BR-163	Ignição ligada		Status	20	NÃO	-10,0103	-54,9081
	05/08/2024 11:27:08	MT - GUARANTÃ DO NORTE - BR-163	A sirene está ligada		Status	20	NÃO	-10,0103	-54,9081
	05/08/2024 11:27:08	MT - GUARANTÃ DO NORTE - BR-163	A sirene está ligada		Alerta de Software	20	NÃO	-10,0103	-54,9081
	05/08/2024 11:25:08	MT - GUARANTÃ DO NORTE - BR-163	Ignição ligada		Status	7	NÃO	-10,0131	-54,9084
	05/08/2024 11:25:08	MT - GUARANTÃ DO NORTE - BR-163	A sirene está ligada		Status	7	NÃO	-10,0131	-54,9084
	05/08/2024 11:25:08	MT - GUARANTÃ DO NORTE - BR-163	A sirene está ligada		Alerta de Software	7	NÃO	-10,0131	-54,9084
	05/08/2024 11:23:08	MT - GUARANTÃ DO NORTE - BR-163	Ignição ligada		Status	5	NÃO	-10,0150	-54,9085
	05/08/2024 11:23:08	MT - GUARANTÃ DO NORTE - BR-163	A sirene está ligada		Status	5	NÃO	-10,0150	-54,9085
	05/08/2024 11:23:08	MT - GUARANTÃ DO NORTE - BR-163	A sirene está ligada		Alerta de Software	5	NÃO	-10,0150	-54,9085
	05/08/2024 11:21:59	MT - GUARANTÃ DO NORTE - BR-163	Possível uso de telefone celular ou objeto portátil		Evento	45	NÃO	-10,0177	-54,9086
	05/08/2024 11:21:59	MT - GUARANTÃ DO NORTE - BR-163	A sirene está ligada		Alerta de Software	45	NÃO	-10,0177	-54,9086
	05/08/2024 11:21:19	MT - GUARANTÃ DO NORTE - BR-163			Posição Normal	37	NÃO	-10,0216	-54,9090
	05/08/2024 11:21:19	MT - GUARANTÃ DO NORTE - BR-163	A sirene está ligada		Alerta de Software	37	NÃO	-10,0216	-54,9090
	05/08/2024 11:21:08	MT - GUARANTÃ DO NORTE - BR-163	Ignição ligada		Status	40	NÃO	-10,0227	-54,9091
	05/08/2024 11:21:08	MT - GUARANTÃ DO NORTE - BR-163	A sirene está ligada		Status	40	NÃO	-10,0227	-54,9091

RELATÓRIO ANALÍTICO POR VEÍCULO

Período: 31/07/2024 00:00:00 à 08/08/2024 00:00:00
Identificador: SSU4F69 EDIVAM DAF 2023
Placa: SSU4F69

- Legenda:**
-  Mensagens enviadas do Veículo (Veículo -> Central)
 -  Mensagens enviadas do Veículo (Controle de Jornada Cliente)
 -  Mensagens enviadas da Central (Central -> Veículo)



Sentido:	Data e Hora:	Localização:	Mensagem:	Modo Emergência	Tipo Mensagem:	Vel. (Km/h)	Log ?	Latitude	Longitude
	05/08/2024 11:19:08	MT - GUARANTÃ DO NORTE - BR-163	Ignição ligada		Evento	0	NÃO	-10,0285	-54,9094
	05/08/2024 11:19:08	MT - GUARANTÃ DO NORTE - BR-163	A sirene está ligada		Status	0	NÃO	-10,0285	-54,9094
	05/08/2024 11:19:08	MT - GUARANTÃ DO NORTE - BR-163	Ignição ligada		Status	8	NÃO	-10,0290	-54,9095
	05/08/2024 11:19:08	MT - GUARANTÃ DO NORTE - BR-163	Ignição ligada		Status	8	NÃO	-10,0291	-54,9095
	05/08/2024 11:19:08	MT - GUARANTÃ DO NORTE - BR-163	A sirene está ligada		Status	8	NÃO	-10,0290	-54,9095
	05/08/2024 11:19:08	MT - GUARANTÃ DO NORTE - BR-163	A sirene está ligada		Status	8	NÃO	-10,0291	-54,9095
	05/08/2024 11:19:08	MT - GUARANTÃ DO NORTE - BR-163	O veículo está bloqueado		Status	8	NÃO	-10,0290	-54,9095
	05/08/2024 11:19:08	MT - GUARANTÃ DO NORTE - BR-163	O veículo está bloqueado		Status	8	NÃO	-10,0291	-54,9095
	05/08/2024 11:19:08	MT - GUARANTÃ DO NORTE - BR-163	A sirene está ligada		Alerta de Software	8	NÃO	-10,0290	-54,9095
	05/08/2024 11:19:08	MT - GUARANTÃ DO NORTE - BR-163	Movimentação com Status Bloqueado		Alerta de Software	8	NÃO	-10,0290	-54,9095
	05/08/2024 11:18:40	MT - GUARANTÃ DO NORTE - BR-163	Ignição desligada		Evento	0	NÃO	-10,0285	-54,9094
	05/08/2024 11:18:40	MT - GUARANTÃ DO NORTE - BR-163	A sirene está ligada		Status	0	NÃO	-10,0285	-54,9094
	05/08/2024 11:18:40	MT - GUARANTÃ DO NORTE - BR-163	O veículo está bloqueado		Status	0	NÃO	-10,0285	-54,9094
	05/08/2024 11:15:43	MT - GUARANTÃ DO NORTE - BR-163	Ignição ligada		Status	22	SIM	-10,0314	-54,9097
	05/08/2024 11:15:43	MT - GUARANTÃ DO NORTE - BR-163	A sirene está ligada		Status	22	SIM	-10,0314	-54,9097
	05/08/2024 11:15:43	MT - GUARANTÃ DO NORTE - BR-163	O veículo está bloqueado		Status	22	SIM	-10,0314	-54,9097
	05/08/2024 11:13:43	MT - GUARANTÃ DO NORTE - BR-163	Ignição ligada		Status	5	NÃO	-10,0357	-54,9100
	05/08/2024 11:13:43	MT - GUARANTÃ DO NORTE - BR-163	Ignição ligada		Status	5	SIM	-10,0357	-54,9100
	05/08/2024 11:13:43	MT - GUARANTÃ DO NORTE - BR-163	A sirene está ligada		Status	5	NÃO	-10,0357	-54,9100
	05/08/2024 11:13:43	MT - GUARANTÃ DO NORTE - BR-163	A sirene está ligada		Status	5	SIM	-10,0357	-54,9100
	05/08/2024 11:13:43	MT - GUARANTÃ DO NORTE - BR-163	O veículo está bloqueado		Status	5	NÃO	-10,0357	-54,9100
	05/08/2024 11:13:43	MT - GUARANTÃ DO NORTE - BR-163	O veículo está bloqueado		Status	5	SIM	-10,0357	-54,9100
	05/08/2024 11:13:43	MT - GUARANTÃ DO NORTE - BR-163	A sirene está ligada		Alerta de Software	5	NÃO	-10,0357	-54,9100
	05/08/2024 11:12:19	MENSAGEM ENVIADA PELA CENTRAL Enviada por: integração	Temporizador 10-10 / 18 hora(s)		Comando	-	-	-	-
	05/08/2024 11:10:43	MT - GUARANTÃ DO NORTE - BR-163	Ignição ligada		Status	6	SIM	-10,0373	-54,9101
	05/08/2024 11:10:43	MT - GUARANTÃ DO NORTE - BR-163	A sirene está ligada		Status	6	SIM	-10,0373	-54,9101
	05/08/2024 11:10:43	MT - GUARANTÃ DO NORTE - BR-163	O veículo está bloqueado		Status	6	SIM	-10,0373	-54,9101
	05/08/2024 11:09:10	MT - GUARANTÃ DO NORTE - BR-163	Ignição ligada		Status	5	SIM	-10,0387	-54,9102
	05/08/2024 11:09:10	MT - GUARANTÃ DO NORTE - BR-163	A sirene está ligada		Status	5	SIM	-10,0387	-54,9102
	05/08/2024 11:09:10	MT - GUARANTÃ DO NORTE - BR-163	O veículo está bloqueado		Status	5	SIM	-10,0387	-54,9102
	05/08/2024 11:08:50	MENSAGEM ENVIADA PELA CENTRAL Enviada por: integração	Habilitar sensor de desengate		Comando	-	-	-	-
	05/08/2024 11:08:43	MT - GUARANTÃ DO NORTE - BR-163	Ignição ligada		Evento	0	SIM	-10,0388	-54,9102
	05/08/2024 11:08:43	MT - GUARANTÃ DO NORTE - BR-163	A sirene está ligada		Status	0	SIM	-10,0388	-54,9102
	05/08/2024 11:08:43	MT - GUARANTÃ DO NORTE - BR-163	A sirene está ligada		Status	0	NÃO	-10,0388	-54,9102
	05/08/2024 11:08:43	MT - GUARANTÃ DO NORTE - BR-163	A sirene está ligada		Status	0	SIM	-10,0388	-54,9102
	05/08/2024 11:08:43	MT - GUARANTÃ DO NORTE - BR-163	O veículo está bloqueado		Status	0	SIM	-10,0388	-54,9102
	05/08/2024 11:08:43	MT - GUARANTÃ DO NORTE - BR-163	O veículo está bloqueado		Status	0	NÃO	-10,0388	-54,9102

RELATÓRIO ANALÍTICO POR VEÍCULO

Período: 31/07/2024 00:00:00 à 08/08/2024 00:00:00

Identificador: SSU4F69 EDIVAM DAF 2023

Placa: SSU4F69

Legenda:

Mensagens enviadas do Veículo (Veículo -> Central)

Mensagens enviadas do Veículo (Controle de Jornada Cliente)

Mensagens enviadas da Central (Central -> Veículo)






Sentido:	Data e Hora:	Localização:	Mensagem:	Modo Emergência	Tipo Mensagem:	Vel. (Km/h)	Log ?	Latitude	Longitude
	05/08/2024 11:08:43	MT - GUARANTÃ DO NORTE - BR-163	O veículo está bloqueado		Status	0	SIM	-10,0388	-54,9102
	05/08/2024 11:08:43	MT - GUARANTÃ DO NORTE - BR-163	A sirene está ligada		Alerta de Software	0	NÃO	-10,0388	-54,9102
	05/08/2024 11:08:43	MT - GUARANTÃ DO NORTE - BR-163	Parada do Veículo		Alerta de Software	0	NÃO	-10,0388	-54,9102
	05/08/2024 11:08:37	MENSAGEM ENVIADA PELA CENTRAL Enviada por: integração	Desabilitar Botão de Abertura de Trava de Baú		Comando		-		
	05/08/2024 11:06:10	MT - GUARANTÃ DO NORTE - BR-163	A sirene está ligada		Alerta de Software		NÃO	-10,0388	-54,9102
	05/08/2024 11:06:10	MT - GUARANTÃ DO NORTE - BR-163	11 REINICIO DE VIAGEM 11 REINICIO DE VIAGEM ID MOTORISTA:		Macro		NÃO	-10,0388	-54,9102
	05/08/2024 11:05:53	MT - GUARANTÃ DO NORTE - BR-163	A sirene está ligada		Status	0	SIM	-10,0388	-54,9102
	05/08/2024 11:05:53	MT - GUARANTÃ DO NORTE - BR-163	O veículo está bloqueado		Status	0	SIM	-10,0388	-54,9102
	05/08/2024 11:03:53	MT - GUARANTÃ DO NORTE - BR-163	A sirene está ligada		Status	0	SIM	-10,0388	-54,9102
	05/08/2024 11:03:53	MT - GUARANTÃ DO NORTE - BR-163	O veículo está bloqueado		Status	0	SIM	-10,0388	-54,9102
	05/08/2024 11:03:22	MT - GUARANTÃ DO NORTE - BR-163	A sirene está ligada		Alerta de Software		NÃO	-10,0388	-54,9102
	05/08/2024 11:03:22	MT - GUARANTÃ DO NORTE - BR-163	11 REINICIO DE VIAGEM 11 REINICIO DE VIAGEM ID MOTORISTA:		Macro		NÃO	-10,0388	-54,9102
	05/08/2024 11:03:04	MT - GUARANTÃ DO NORTE - BR-163	Ignição desligada		Evento	0	SIM	-10,0388	-54,9102
	05/08/2024 11:03:04	MT - GUARANTÃ DO NORTE - BR-163	A sirene está ligada		Status	0	SIM	-10,0388	-54,9102
	05/08/2024 11:03:04	MT - GUARANTÃ DO NORTE - BR-163	O veículo está bloqueado		Status	0	SIM	-10,0388	-54,9102
	05/08/2024 11:01:53	MT - GUARANTÃ DO NORTE - Próx. BR-163	Ignição ligada		Status	8	SIM	-10,0399	-54,9103
	05/08/2024 11:01:53	MT - GUARANTÃ DO NORTE - Próx. BR-163	A sirene está ligada		Status	8	SIM	-10,0399	-54,9103
	05/08/2024 11:01:53	MT - GUARANTÃ DO NORTE - Próx. BR-163	O veículo está bloqueado		Status	8	SIM	-10,0399	-54,9103
	05/08/2024 11:01:01	MENSAGEM ENVIADA PELA CENTRAL Enviada por: integração	Desligar Bloqueio		Comando		-		
	05/08/2024 11:00:58	MENSAGEM ENVIADA PELA CENTRAL Enviada por: integração	Habilitar sensor de violação de painel		Comando		-		
	05/08/2024 11:00:54	MENSAGEM ENVIADA PELA CENTRAL Enviada por: integração	Habilitar sensor de porta do carona		Comando		-		
	05/08/2024 11:00:53	MENSAGEM ENVIADA PELA CENTRAL Enviada por: integração	Habilitar sensor de porta do motorista		Comando		-		
	05/08/2024 11:00:52	MENSAGEM ENVIADA PELA CENTRAL Enviada por: integração	Desabilitar Botão de Abertura de Trava de Baú		Comando		-		
	05/08/2024 11:00:52	MENSAGEM ENVIADA PELA CENTRAL Enviada por: integração	Habilitar sensor de desengate		Comando		-		
	05/08/2024 10:59:53	MT - GUARANTÃ DO NORTE - BR-163	Ignição ligada		Status	0	SIM	-10,0404	-54,9102
	05/08/2024 10:59:53	MT - GUARANTÃ DO NORTE - BR-163	A sirene está ligada		Status	0	SIM	-10,0404	-54,9102
	05/08/2024 10:59:53	MT - GUARANTÃ DO NORTE - BR-163	O veículo está bloqueado		Status	0	SIM	-10,0404	-54,9102
	05/08/2024 10:59:34	MT - GUARANTÃ DO NORTE - BR-163	Ignição ligada		Evento	0	SIM	-10,0404	-54,9102
	05/08/2024 10:59:34	MT - GUARANTÃ DO NORTE - BR-163	A sirene está ligada		Status	0	SIM	-10,0404	-54,9102
	05/08/2024 10:59:34	MT - GUARANTÃ DO NORTE - BR-163	O veículo está bloqueado		Status	0	SIM	-10,0404	-54,9102
	05/08/2024 10:59:18	MT - GUARANTÃ DO NORTE - BR-163	A sirene está ligada		Alerta de Software		NÃO	-10,0403	-54,9102
	05/08/2024 10:59:18	MT - GUARANTÃ DO NORTE - BR-163	11 REINICIO DE VIAGEM 11 REINICIO DE VIAGEM ID MOTORISTA:		Macro		NÃO	-10,0403	-54,9102

RELATÓRIO ANALÍTICO POR VEÍCULO

































Período: 31/07/2024 00:00:00 à 08/08/2024 00:00:00

Identificador: SSU4F69 EDIVAM DAF 2023

Placa: SSU4F69

- Legenda:**
-  Mensagens enviadas do Veículo (Veículo -> Central)
 -  Mensagens enviadas do Veículo (Controle de Jornada Cliente)
 -  Mensagens enviadas da Central (Central -> Veículo)



Sentido:	Data e Hora:	Localização:	Mensagem:	Modo Emergência	Tipo Mensagem:	Vel. (Km/h)	Log ?	Latitude	Longitude
	05/08/2024 10:58:11	MENSAGEM ENVIADA PELA CENTRAL Enviada por: integração	Ligar Bloqueio		Comando		-		
	05/08/2024 10:58:11	MENSAGEM ENVIADA PELA CENTRAL Enviada por: integração	MENSAGEM IIVRE:VEICULO BLOQUEADO		Macro		-		
	05/08/2024 10:57:53	MT - GUARANTÃ DO NORTE - BR-163	A sirene está ligada		Status	0	SIM	-10,0404	-54,9102
	05/08/2024 10:57:53	MT - GUARANTÃ DO NORTE - BR-163	O veículo está bloqueado		Status	0	SIM	-10,0404	-54,9102
	05/08/2024 10:55:53	MT - GUARANTÃ DO NORTE - BR-163	A sirene está ligada		Status	0	SIM	-10,0404	-54,9102
	05/08/2024 10:55:53	MT - GUARANTÃ DO NORTE - BR-163	O veículo está bloqueado		Status	0	SIM	-10,0404	-54,9102
	05/08/2024 10:54:10	MT - GUARANTÃ DO NORTE - BR-163	Ignição desligada		Evento	0	NÃO	-10,0404	-54,9102
	05/08/2024 10:54:10	MT - GUARANTÃ DO NORTE - BR-163	A sirene está ligada		Status	0	NÃO	-10,0404	-54,9102
	05/08/2024 10:54:10	MT - GUARANTÃ DO NORTE - BR-163	O veículo está bloqueado		Status	0	NÃO	-10,0404	-54,9102
	05/08/2024 10:54:10	MT - GUARANTÃ DO NORTE - BR-163	A sirene está ligada		Alerta de Software	0	NÃO	-10,0404	-54,9102
	05/08/2024 10:54:10	MT - GUARANTÃ DO NORTE - BR-163	Parada do Veículo		Alerta de Software	0	NÃO	-10,0404	-54,9102
	05/08/2024 10:53:53	MT - GUARANTÃ DO NORTE - BR-163	Ignição ligada		Status	0	NÃO	-10,0404	-54,9102
	05/08/2024 10:53:53	MT - GUARANTÃ DO NORTE - BR-163	A sirene está ligada		Status	0	NÃO	-10,0404	-54,9102
	05/08/2024 10:53:53	MT - GUARANTÃ DO NORTE - BR-163	O veículo está bloqueado		Status	0	NÃO	-10,0404	-54,9102
	05/08/2024 10:53:53	MT - GUARANTÃ DO NORTE - BR-163	A sirene está ligada		Alerta de Software	0	NÃO	-10,0404	-54,9102
	05/08/2024 10:53:53	MT - GUARANTÃ DO NORTE - BR-163	Parada do Veículo		Alerta de Software	0	NÃO	-10,0404	-54,9102
	05/08/2024 10:53:40	MT - GUARANTÃ DO NORTE - BR-163	A sirene está ligada		Alerta de Software		NÃO	-10,0404	-54,9102
	05/08/2024 10:53:40	MT - GUARANTÃ DO NORTE - BR-163	05 PARADA PARA ALIMENTACAO 05 PARADA PARA ALIMENTACAO: LOCAL: KM: PREVISAO DE REINICIO DATA: HORA:		Macro		NÃO	-10,0404	-54,9102
	05/08/2024 10:53:29	MT - GUARANTÃ DO NORTE - BR-163			Posição Normal	0	NÃO	-10,0404	-54,9102
	05/08/2024 10:53:29	MT - GUARANTÃ DO NORTE - BR-163	A sirene está ligada		Alerta de Software	0	NÃO	-10,0404	-54,9102
	05/08/2024 10:53:29	MT - GUARANTÃ DO NORTE - BR-163	Parada do Veículo		Alerta de Software	0	NÃO	-10,0404	-54,9102
	05/08/2024 10:51:53	MT - GUARANTÃ DO NORTE - BR-163	Ignição ligada		Status	1	NÃO	-10,0403	-54,9102
	05/08/2024 10:51:53	MT - GUARANTÃ DO NORTE - BR-163	A sirene está ligada		Status	1	NÃO	-10,0403	-54,9102
	05/08/2024 10:49:53	MT - GUARANTÃ DO NORTE - BR-163	Ignição ligada		Status	0	NÃO	-10,0402	-54,9102
	05/08/2024 10:49:53	MT - GUARANTÃ DO NORTE - BR-163	A sirene está ligada		Status	0	NÃO	-10,0402	-54,9102
	05/08/2024 10:49:53	MT - GUARANTÃ DO NORTE - BR-163	A sirene está ligada		Alerta de Software	0	NÃO	-10,0402	-54,9102
	05/08/2024 10:49:53	MT - GUARANTÃ DO NORTE - BR-163	Parada do Veículo		Alerta de Software	0	NÃO	-10,0402	-54,9102
	05/08/2024 10:49:43	MENSAGEM ENVIADA PELA CENTRAL Enviada por: integração	Habilitar sensor de violação de painel		Comando		-		
	05/08/2024 10:49:42	MENSAGEM ENVIADA PELA CENTRAL Enviada por: integração	Habilitar sensor de porta do carona		Comando		-		
	05/08/2024 10:49:42	MENSAGEM ENVIADA PELA CENTRAL Enviada por: integração	Habilitar sensor de porta do motorista		Comando		-		
	05/08/2024 10:49:39	MENSAGEM ENVIADA PELA CENTRAL Enviada por: integração	Habilitar sensor de desengate		Comando		-		
	05/08/2024 10:49:39	MENSAGEM ENVIADA PELA CENTRAL Enviada por: integração	Desabilitar Botão de Abertura de Trava de Baú		Comando		-		

RELATÓRIO ANALÍTICO POR VEÍCULO


































Período: 31/07/2024 00:00:00 à 08/08/2024 00:00:00

Identificador: SSU4F69 EDIVAM DAF 2023

Placa: SSU4F69

- Legenda:**
-  Mensagens enviadas do Veículo (Veículo -> Central)
 -  Mensagens enviadas do Veículo (Controle de Jornada Cliente)
 -  Mensagens enviadas da Central (Central -> Veículo)



Sentido:	Data e Hora:	Localização:	Mensagem:	Modo Emergência	Tipo Mensagem:	Vel. (Km/h)	Log ?	Latitude	Longitude
	05/08/2024 10:49:10	MT - GUARANTÃ DO NORTE - BR-163	A sirene está ligada		Alerta de Software		NÃO	-10,0411	-54,9101
	05/08/2024 10:49:10	MT - GUARANTÃ DO NORTE - BR-163	11 REINICIO DE VIAGEM 11 REINICIO DE VIAGEM ID MOTORISTA:		Macro		NÃO	-10,0411	-54,9101
	05/08/2024 10:48:50	MT - GUARANTÃ DO NORTE - BR-163	Ignição ligada		Evento	0	NÃO	-10,0411	-54,9101
	05/08/2024 10:48:50	MT - GUARANTÃ DO NORTE - BR-163	A sirene está ligada		Status	0	NÃO	-10,0411	-54,9101
	05/08/2024 10:48:50	MT - GUARANTÃ DO NORTE - BR-163	A sirene está ligada		Alerta de Software	0	NÃO	-10,0411	-54,9101
	05/08/2024 10:48:50	MT - GUARANTÃ DO NORTE - BR-163	Parada do Veículo		Alerta de Software	0	NÃO	-10,0411	-54,9101
	05/08/2024 10:47:53	MT - GUARANTÃ DO NORTE - BR-163	A sirene está ligada		Status	0	NÃO	-10,0411	-54,9101
	05/08/2024 10:47:53	MT - GUARANTÃ DO NORTE - BR-163	A sirene está ligada		Alerta de Software	0	NÃO	-10,0411	-54,9101
	05/08/2024 10:47:53	MT - GUARANTÃ DO NORTE - BR-163	Parada do Veículo		Alerta de Software	0	NÃO	-10,0411	-54,9101
	05/08/2024 10:46:50	MT - GUARANTÃ DO NORTE - BR-163	Ignição desligada		Evento	0	NÃO	-10,0411	-54,9101
	05/08/2024 10:46:50	MT - GUARANTÃ DO NORTE - BR-163	A sirene está ligada		Status	0	NÃO	-10,0411	-54,9101
	05/08/2024 10:46:50	MT - GUARANTÃ DO NORTE - BR-163	A sirene está ligada		Alerta de Software	0	NÃO	-10,0411	-54,9101
	05/08/2024 10:46:50	MT - GUARANTÃ DO NORTE - BR-163	Parada do Veículo		Alerta de Software	0	NÃO	-10,0411	-54,9101
	05/08/2024 10:45:53	MT - GUARANTÃ DO NORTE - BR-163	Ignição ligada		Status	0	NÃO	-10,0411	-54,9101
	05/08/2024 10:45:53	MT - GUARANTÃ DO NORTE - BR-163	A sirene está ligada		Status	0	NÃO	-10,0411	-54,9101
	05/08/2024 10:45:53	MT - GUARANTÃ DO NORTE - BR-163	A sirene está ligada		Alerta de Software	0	NÃO	-10,0411	-54,9101
	05/08/2024 10:45:53	MT - GUARANTÃ DO NORTE - BR-163	Parada do Veículo		Alerta de Software	0	NÃO	-10,0411	-54,9101
	05/08/2024 10:44:16	MT - GUARANTÃ DO NORTE - BR-163			Posição Normal	0	NÃO	-10,0411	-54,9101
	05/08/2024 10:44:16	MT - GUARANTÃ DO NORTE - BR-163	A sirene está ligada		Alerta de Software	0	NÃO	-10,0411	-54,9101
	05/08/2024 10:44:16	MT - GUARANTÃ DO NORTE - BR-163	Parada do Veículo		Alerta de Software	0	NÃO	-10,0411	-54,9101
	05/08/2024 10:44:10	MT - GUARANTÃ DO NORTE - BR-163	04 PARADA PARA ABASTECIMENTO 04 PARADA PARA ABASTECIMENTO: POSTO: PREVISAO DE REINICIO HORA: ID MOTORISTA:		Macro		SIM	-10,0411	-54,9101
	05/08/2024 10:43:53	MT - GUARANTÃ DO NORTE - Próx. BR-163	Ignição ligada		Status	0	NÃO	-10,0410	-54,9100
	05/08/2024 10:43:53	MT - GUARANTÃ DO NORTE - BR-163	Ignição ligada		Status	0	NÃO	-10,0411	-54,9101
	05/08/2024 10:43:53	MT - GUARANTÃ DO NORTE - Próx. BR-163	A sirene está ligada		Status	0	NÃO	-10,0410	-54,9100
	05/08/2024 10:43:53	MT - GUARANTÃ DO NORTE - BR-163	A sirene está ligada		Status	0	NÃO	-10,0411	-54,9101
	05/08/2024 10:40:53	MT - GUARANTÃ DO NORTE - BR-163	Ignição ligada		Status	0	NÃO	-10,0411	-54,9101
	05/08/2024 10:40:53	MT - GUARANTÃ DO NORTE - BR-163	A sirene está ligada		Status	0	NÃO	-10,0411	-54,9101
	05/08/2024 10:38:53	MT - GUARANTÃ DO NORTE - BR-163	Ignição ligada		Status	0	NÃO	-10,0411	-54,9101
	05/08/2024 10:38:53	MT - GUARANTÃ DO NORTE - BR-163	A sirene está ligada		Status	0	NÃO	-10,0411	-54,9101
	05/08/2024 10:38:53	MT - GUARANTÃ DO NORTE - BR-163	A sirene está ligada		Alerta de Software	0	NÃO	-10,0411	-54,9101
	05/08/2024 10:38:53	MT - GUARANTÃ DO NORTE - BR-163	Parada do Veículo		Alerta de Software	0	NÃO	-10,0411	-54,9101
	05/08/2024 10:36:53	MT - GUARANTÃ DO NORTE - BR-163	Ignição ligada		Status	9	NÃO	-10,0414	-54,9101
	05/08/2024 10:36:53	MT - GUARANTÃ DO NORTE - BR-163	A sirene está ligada		Status	9	NÃO	-10,0414	-54,9101
	05/08/2024 10:36:53	MT - GUARANTÃ DO NORTE - BR-163	A sirene está ligada		Alerta de Software	9	NÃO	-10,0414	-54,9101

RELATÓRIO ANALÍTICO POR VEÍCULO






































Período: 31/07/2024 00:00:00 à 08/08/2024 00:00:00

Identificador: SSU4F69 EDIVAM DAF 2023

Placa: SSU4F69

- Legenda:**
-  Mensagens enviadas do Veículo (Veículo -> Central)
 -  Mensagens enviadas do Veículo (Controle de Jornada Cliente)
 -  Mensagens enviadas da Central (Central -> Veículo)



Sentido:	Data e Hora:	Localização:	Mensagem:	Modo Emergência	Tipo Mensagem:	Vel. (Km/h)	Log ?	Latitude	Longitude
	05/08/2024 10:35:06	MT - GUARANTÃ DO NORTE - BR-163			Posição Normal	36	NÃO	-10,0511	-54,9088
	05/08/2024 10:35:06	MT - GUARANTÃ DO NORTE - BR-163	A sirene está ligada		Alerta de Software	36	NÃO	-10,0511	-54,9088
	05/08/2024 10:35:05	MT - GUARANTÃ DO NORTE - BR-163	Possível uso de telefone celular ou objeto portátil		Evento	35	NÃO	-10,0511	-54,9087
	05/08/2024 10:34:53	MT - MATUPÁ - BR-163	Ignição ligada		Status	32	NÃO	-10,0521	-54,9086
	05/08/2024 10:34:53	MT - MATUPÁ - BR-163	A sirene está ligada		Status	32	NÃO	-10,0521	-54,9086
	05/08/2024 10:32:53	MT - MATUPÁ - BR-163	Ignição ligada		Status	8	NÃO	-10,0572	-54,9079
	05/08/2024 10:32:53	MT - MATUPÁ - BR-163	A sirene está ligada		Status	8	NÃO	-10,0572	-54,9079
	05/08/2024 10:32:53	MT - MATUPÁ - BR-163	A sirene está ligada		Alerta de Software	8	NÃO	-10,0572	-54,9079
	05/08/2024 10:30:53	MT - MATUPÁ - BR-163	Ignição ligada		Status	0	NÃO	-10,0595	-54,9076
	05/08/2024 10:30:53	MT - MATUPÁ - BR-163	A sirene está ligada		Status	0	NÃO	-10,0595	-54,9076
	05/08/2024 10:30:53	MT - MATUPÁ - BR-163	A sirene está ligada		Alerta de Software	0	NÃO	-10,0595	-54,9076
	05/08/2024 10:30:53	MT - MATUPÁ - BR-163	Parada do Veículo		Alerta de Software	0	NÃO	-10,0595	-54,9076
	05/08/2024 10:28:53	MT - MATUPÁ - BR-163	Ignição ligada		Status	0	NÃO	-10,0601	-54,9074
	05/08/2024 10:28:53	MT - MATUPÁ - BR-163	A sirene está ligada		Status	0	NÃO	-10,0601	-54,9074
	05/08/2024 10:28:53	MT - MATUPÁ - BR-163	A sirene está ligada		Alerta de Software	0	NÃO	-10,0601	-54,9074
	05/08/2024 10:28:53	MT - MATUPÁ - BR-163	Parada do Veículo		Alerta de Software	0	NÃO	-10,0601	-54,9074
	05/08/2024 10:26:53	MT - MATUPÁ - BR-163	Ignição ligada		Status	0	NÃO	-10,0601	-54,9074
	05/08/2024 10:26:53	MT - MATUPÁ - BR-163	A sirene está ligada		Status	0	NÃO	-10,0601	-54,9074
	05/08/2024 10:26:53	MT - MATUPÁ - BR-163	A sirene está ligada		Alerta de Software	0	NÃO	-10,0601	-54,9074
	05/08/2024 10:26:53	MT - MATUPÁ - BR-163	Parada do Veículo		Alerta de Software	0	NÃO	-10,0601	-54,9074
	05/08/2024 10:24:53	MT - MATUPÁ - BR-163	Ignição ligada		Status	0	NÃO	-10,0601	-54,9074
	05/08/2024 10:24:53	MT - MATUPÁ - BR-163	A sirene está ligada		Status	0	NÃO	-10,0601	-54,9074
	05/08/2024 10:24:53	MT - MATUPÁ - BR-163	A sirene está ligada		Alerta de Software	0	NÃO	-10,0601	-54,9074
	05/08/2024 10:24:53	MT - MATUPÁ - BR-163	Parada do Veículo		Alerta de Software	0	NÃO	-10,0601	-54,9074
	05/08/2024 10:22:53	MT - MATUPÁ - BR-163	Ignição ligada		Status	0	NÃO	-10,0601	-54,9074
	05/08/2024 10:22:53	MT - MATUPÁ - BR-163	A sirene está ligada		Status	0	NÃO	-10,0601	-54,9074
	05/08/2024 10:22:53	MT - MATUPÁ - BR-163	A sirene está ligada		Alerta de Software	0	NÃO	-10,0601	-54,9074
	05/08/2024 10:22:53	MT - MATUPÁ - BR-163	Parada do Veículo		Alerta de Software	0	NÃO	-10,0601	-54,9074
	05/08/2024 10:20:53	MT - MATUPÁ - BR-163	Ignição ligada		Status	0	NÃO	-10,0601	-54,9074
	05/08/2024 10:20:53	MT - MATUPÁ - BR-163	A sirene está ligada		Status	0	NÃO	-10,0601	-54,9074
	05/08/2024 10:20:53	MT - MATUPÁ - BR-163	A sirene está ligada		Alerta de Software	0	NÃO	-10,0601	-54,9074
	05/08/2024 10:20:53	MT - MATUPÁ - BR-163	Parada do Veículo		Alerta de Software	0	NÃO	-10,0601	-54,9074
	05/08/2024 10:18:53	MT - MATUPÁ - BR-163	Ignição ligada		Status	0	NÃO	-10,0601	-54,9074
	05/08/2024 10:18:53	MT - MATUPÁ - BR-163	A sirene está ligada		Status	0	NÃO	-10,0601	-54,9074
	05/08/2024 10:18:53	MT - MATUPÁ - BR-163	A sirene está ligada		Alerta de Software	0	NÃO	-10,0601	-54,9074
	05/08/2024 10:18:53	MT - MATUPÁ - BR-163	Parada do Veículo		Alerta de Software	0	NÃO	-10,0601	-54,9074
	05/08/2024 10:16:53	MT - MATUPÁ - BR-163	Ignição ligada		Status	0	NÃO	-10,0601	-54,9074

RELATÓRIO ANALÍTICO POR VEÍCULO






































Período: 31/07/2024 00:00:00 à 08/08/2024 00:00:00

Identificador: SSU4F69 EDIVAM DAF 2023

Placa: SSU4F69




- Legenda:**
-  Mensagens enviadas do Veículo (Veículo -> Central)
 -  Mensagens enviadas do Veículo (Controle de Jornada Cliente)
 -  Mensagens enviadas da Central (Central -> Veículo)
























Sentido:	Data e Hora:	Localização:	Mensagem:	Modo Emergência	Tipo Mensagem:	Vel. (Km/h)	Log ?	Latitude	Longitude
	05/08/2024 10:16:53	MT - MATUPÁ - BR-163	A sirene está ligada		Status	0	NÃO	-10,0601	-54,9074
	05/08/2024 10:16:53	MT - MATUPÁ - BR-163	A sirene está ligada		Alerta de Software	0	NÃO	-10,0601	-54,9074
	05/08/2024 10:16:53	MT - MATUPÁ - BR-163	Parada do Veículo		Alerta de Software	0	NÃO	-10,0601	-54,9074
	05/08/2024 10:15:02	MT - MATUPÁ - BR-163			Posição Normal	60	NÃO	-10,0727	-54,9069
	05/08/2024 10:15:02	MT - MATUPÁ - BR-163	A sirene está ligada		Alerta de Software	60	NÃO	-10,0727	-54,9069
	05/08/2024 10:14:53	MT - MATUPÁ - BR-163	Ignição ligada		Status	62	NÃO	-10,0740	-54,9073
	05/08/2024 10:14:53	MT - MATUPÁ - BR-163	A sirene está ligada		Status	62	NÃO	-10,0740	-54,9073
	05/08/2024 10:12:53	MT - MATUPÁ - BR-163	Ignição ligada		Status	70	NÃO	-10,0911	-54,9177
	05/08/2024 10:12:53	MT - MATUPÁ - BR-163	A sirene está ligada		Status	70	NÃO	-10,0911	-54,9177
	05/08/2024 10:12:04	MT - MATUPÁ - BR-163	Possível uso de telefone celular ou objeto portátil		Evento	66	SIM	-10,0985	-54,9223
	05/08/2024 10:10:53	MT - MATUPÁ - BR-163	Ignição ligada		Status	58	NÃO	-10,1178	-54,9332
	05/08/2024 10:10:53	MT - MATUPÁ - BR-163	Ignição ligada		Status	58	NÃO	-10,1179	-54,9332
	05/08/2024 10:10:53	MT - MATUPÁ - BR-163	A sirene está ligada		Status	58	NÃO	-10,1178	-54,9332
	05/08/2024 10:10:53	MT - MATUPÁ - BR-163	A sirene está ligada		Status	58	NÃO	-10,1179	-54,9332
	05/08/2024 10:10:53	MT - MATUPÁ - BR-163	A sirene está ligada		Alerta de Software	58	NÃO	-10,1178	-54,9332
	05/08/2024 10:07:53	MT - MATUPÁ - BR-163	Ignição ligada		Status	72	SIM	-10,1372	-54,9307
	05/08/2024 10:07:53	MT - MATUPÁ - BR-163	A sirene está ligada		Status	72	SIM	-10,1372	-54,9307
	05/08/2024 10:05:53	MT - MATUPÁ - BR-163	Ignição ligada		Status	32	NÃO	-10,1506	-54,9309
	05/08/2024 10:05:53	MT - MATUPÁ - BR-163	A sirene está ligada		Status	32	NÃO	-10,1506	-54,9309
	05/08/2024 10:05:53	MT - MATUPÁ - BR-163	A sirene está ligada		Alerta de Software	32	NÃO	-10,1506	-54,9309
	05/08/2024 10:03:53	MT - MATUPÁ - BR-163	Ignição ligada		Status	42	NÃO	-10,1642	-54,9363
	05/08/2024 10:03:53	MT - MATUPÁ - BR-163	A sirene está ligada		Status	42	NÃO	-10,1642	-54,9363
	05/08/2024 10:03:53	MT - MATUPÁ - BR-163	A sirene está ligada		Alerta de Software	42	NÃO	-10,1642	-54,9363
	05/08/2024 10:01:53	MT - MATUPÁ - BR-163	Ignição ligada		Status	60	NÃO	-10,1776	-54,9417
	05/08/2024 10:01:53	MT - MATUPÁ - BR-163	A sirene está ligada		Status	60	NÃO	-10,1776	-54,9417
	05/08/2024 10:01:53	MT - MATUPÁ - BR-163	A sirene está ligada		Alerta de Software	60	NÃO	-10,1776	-54,9417
	05/08/2024 09:59:53	MT - MATUPÁ - BR-163	Ignição ligada		Status	32	NÃO	-10,1896	-54,9490
	05/08/2024 09:59:53	MT - MATUPÁ - BR-163	A sirene está ligada		Status	32	NÃO	-10,1896	-54,9490
	05/08/2024 09:59:53	MT - MATUPÁ - BR-163	A sirene está ligada		Alerta de Software	32	NÃO	-10,1896	-54,9490
	05/08/2024 09:57:57	MT - MATUPÁ - BR-163	Possível uso de telefone celular ou objeto portátil		Evento	64	NÃO	-10,2013	-54,9571
	05/08/2024 09:57:57	MT - MATUPÁ - BR-163	A sirene está ligada		Alerta de Software	64	NÃO	-10,2013	-54,9571
	05/08/2024 09:57:53	MT - MATUPÁ - BR-163	Ignição ligada		Status	65	NÃO	-10,2017	-54,9574
	05/08/2024 09:57:53	MT - MATUPÁ - BR-163	A sirene está ligada		Status	65	NÃO	-10,2017	-54,9574
	05/08/2024 09:57:53	MT - MATUPÁ - BR-163	A sirene está ligada		Alerta de Software	65	NÃO	-10,2017	-54,9574
	05/08/2024 09:55:53	MT - MATUPÁ - BR-163	Ignição ligada		Status	53	NÃO	-10,2168	-54,9679
	05/08/2024 09:55:53	MT - MATUPÁ - BR-163	A sirene está ligada		Status	53	NÃO	-10,2168	-54,9679
	05/08/2024 09:55:53	MT - MATUPÁ - BR-163	A sirene está ligada		Alerta de Software	53	NÃO	-10,2168	-54,9679

RELATÓRIO ANALÍTICO POR VEÍCULO

Período: 31/07/2024 00:00:00 à 08/08/2024 00:00:00
Identificador: SSU4F69 EDIVAM DAF 2023
Placa: SSU4F69

- Legenda:**
-  Mensagens enviadas do Veículo (Veículo -> Central)
 -  Mensagens enviadas do Veículo (Controle de Jornada Cliente)
 -  Mensagens enviadas da Central (Central -> Veículo)



Sentido:	Data e Hora:	Localização:	Mensagem:	Modo Emergência	Tipo Mensagem:	Vel. (Km/h)	Log ?	Latitude	Longitude
	05/08/2024 09:53:53	MT - PEIXOTO DE AZEVEDO - BR-163	Ignição ligada		Status	54	NÃO	-10,2247	-54,9734
	05/08/2024 09:53:53	MT - PEIXOTO DE AZEVEDO - BR-163	A sirene está ligada		Status	54	NÃO	-10,2247	-54,9734
	05/08/2024 09:53:53	MT - PEIXOTO DE AZEVEDO - BR-163	A sirene está ligada		Alerta de Software	54	NÃO	-10,2247	-54,9734
	05/08/2024 09:51:53	MT - PEIXOTO DE AZEVEDO - BR-163	Ignição ligada		Status	41	NÃO	-10,2391	-54,9843
	05/08/2024 09:51:53	MT - PEIXOTO DE AZEVEDO - BR-163	A sirene está ligada		Status	41	NÃO	-10,2391	-54,9843
	05/08/2024 09:51:53	MT - PEIXOTO DE AZEVEDO - BR-163	A sirene está ligada		Alerta de Software	41	NÃO	-10,2391	-54,9843
	05/08/2024 09:49:53	MT - PEIXOTO DE AZEVEDO - BR-163	Ignição ligada		Status	21	NÃO	-10,2462	-54,9901
	05/08/2024 09:49:53	MT - PEIXOTO DE AZEVEDO - BR-163	A sirene está ligada		Status	21	NÃO	-10,2462	-54,9901
	05/08/2024 09:49:53	MT - PEIXOTO DE AZEVEDO - BR-163	A sirene está ligada		Alerta de Software	21	NÃO	-10,2462	-54,9901
	05/08/2024 09:48:16	MT - PEIXOTO DE AZEVEDO - BR-163	Possível uso de telefone celular ou objeto portátil		Evento	22	NÃO	-10,2516	-54,9947
	05/08/2024 09:48:16	MT - PEIXOTO DE AZEVEDO - BR-163	A sirene está ligada		Alerta de Software	22	NÃO	-10,2516	-54,9947
	05/08/2024 09:47:53	MT - PEIXOTO DE AZEVEDO - BR-163	Ignição ligada		Status	30	NÃO	-10,2526	-54,9955
	05/08/2024 09:47:53	MT - PEIXOTO DE AZEVEDO - BR-163	A sirene está ligada		Status	30	NÃO	-10,2526	-54,9955
	05/08/2024 09:47:53	MT - PEIXOTO DE AZEVEDO - BR-163	A sirene está ligada		Alerta de Software	30	NÃO	-10,2526	-54,9955
	05/08/2024 09:45:53	MT - PEIXOTO DE AZEVEDO - BR-163	Ignição ligada		Status	71	NÃO	-10,2633	-55,0045
	05/08/2024 09:45:53	MT - PEIXOTO DE AZEVEDO - BR-163	A sirene está ligada		Status	71	NÃO	-10,2633	-55,0045
	05/08/2024 09:45:53	MT - PEIXOTO DE AZEVEDO - BR-163	A sirene está ligada		Alerta de Software	71	NÃO	-10,2633	-55,0045
	05/08/2024 09:43:53	MT - PEIXOTO DE AZEVEDO - BR-163	Ignição ligada		Status	79	NÃO	-10,2813	-55,0195
	05/08/2024 09:43:53	MT - PEIXOTO DE AZEVEDO - BR-163	A sirene está ligada		Status	79	NÃO	-10,2813	-55,0195
	05/08/2024 09:43:53	MT - PEIXOTO DE AZEVEDO - BR-163	A sirene está ligada		Alerta de Software	79	NÃO	-10,2813	-55,0195
	05/08/2024 09:42:16	MT - PEIXOTO DE AZEVEDO - BR-163			Posição Normal	59	NÃO	-10,2951	-55,0306
	05/08/2024 09:42:16	MT - PEIXOTO DE AZEVEDO - BR-163	A sirene está ligada		Alerta de Software	59	NÃO	-10,2951	-55,0306
	05/08/2024 09:41:53	MT - PEIXOTO DE AZEVEDO - BR-163	Ignição ligada		Status	60	NÃO	-10,2981	-55,0318
	05/08/2024 09:41:53	MT - PEIXOTO DE AZEVEDO - BR-163	A sirene está ligada		Status	60	NÃO	-10,2981	-55,0318
	05/08/2024 09:39:53	MT - TERRA NOVA DO NORTE - BR-163	Ignição ligada		Status	62	NÃO	-10,3190	-55,0362
	05/08/2024 09:39:53	MT - TERRA NOVA DO NORTE - BR-163	A sirene está ligada		Status	62	NÃO	-10,3190	-55,0362
	05/08/2024 09:37:53	MT - TERRA NOVA DO NORTE - BR-163	Ignição ligada		Status	74	NÃO	-10,3405	-55,0405
	05/08/2024 09:37:53	MT - TERRA NOVA DO NORTE - BR-163	A sirene está ligada		Status	74	NÃO	-10,3405	-55,0405
	05/08/2024 09:37:53	MT - TERRA NOVA DO NORTE - BR-163	A sirene está ligada		Alerta de Software	74	NÃO	-10,3405	-55,0405
	05/08/2024 09:35:53	MT - TERRA NOVA DO NORTE - BR-163	Ignição ligada		Status	66	NÃO	-10,3556	-55,0436
	05/08/2024 09:35:53	MT - TERRA NOVA DO NORTE - BR-163	A sirene está ligada		Status	66	NÃO	-10,3556	-55,0436
	05/08/2024 09:35:53	MT - TERRA NOVA DO NORTE - BR-163	A sirene está ligada		Alerta de Software	66	NÃO	-10,3556	-55,0436
	05/08/2024 09:33:58	MT - TERRA NOVA DO NORTE - BR-163			Posição Normal	69	NÃO	-10,3768	-55,0479
	05/08/2024 09:33:58	MT - TERRA NOVA DO NORTE - BR-163	A sirene está ligada		Alerta de Software	69	NÃO	-10,3768	-55,0479
	05/08/2024 09:33:53	MT - TERRA NOVA DO NORTE - BR-163	Ignição ligada		Status	72	NÃO	-10,3776	-55,0481
	05/08/2024 09:33:53	MT - TERRA NOVA DO NORTE - BR-163	A sirene está ligada		Status	72	NÃO	-10,3776	-55,0481
	05/08/2024 09:31:53	MT - TERRA NOVA DO NORTE - Próx. BR-163	Ignição ligada		Status	73	NÃO	-10,4083	-55,0542

RELATÓRIO ANALÍTICO POR VEÍCULO






































Período: 31/07/2024 00:00:00 à 08/08/2024 00:00:00

Identificador: SSU4F69 EDIVAM DAF 2023

Placa: SSU4F69

- Legenda:**
-  Mensagens enviadas do Veículo (Veículo -> Central)
 -  Mensagens enviadas do Veículo (Controle de Jornada Cliente)
 -  Mensagens enviadas da Central (Central -> Veículo)



Sentido:	Data e Hora:	Localização:	Mensagem:	Modo Emergência	Tipo Mensagem:	Vel. (Km/h)	Log ?	Latitude	Longitude
	05/08/2024 09:31:53	MT - TERRA NOVA DO NORTE - BR-163	Ignição ligada		Status	73	NÃO	-10,4084	-55,0543
	05/08/2024 09:31:53	MT - TERRA NOVA DO NORTE - Próx. BR-163	A sirene está ligada		Status	73	NÃO	-10,4083	-55,0542
	05/08/2024 09:31:53	MT - TERRA NOVA DO NORTE - BR-163	A sirene está ligada		Status	73	NÃO	-10,4084	-55,0543
	05/08/2024 09:31:53	MT - TERRA NOVA DO NORTE - Próx. BR-163	A sirene está ligada		Alerta de Software	73	NÃO	-10,4083	-55,0542
	05/08/2024 09:28:53	MT - TERRA NOVA DO NORTE - BR-163	Ignição ligada		Status	68	SIM	-10,4302	-55,0586
	05/08/2024 09:28:53	MT - TERRA NOVA DO NORTE - BR-163	A sirene está ligada		Status	68	SIM	-10,4302	-55,0586
	05/08/2024 09:27:17	MT - TERRA NOVA DO NORTE - BR-163	Possível uso de telefone celular ou objeto portátil		Evento	76	NÃO	-10,4452	-55,0615
	05/08/2024 09:26:53	MT - TERRA NOVA DO NORTE - Próx. BR-163	Ignição ligada		Status	50	NÃO	-10,4395	-55,0603
	05/08/2024 09:26:53	MT - TERRA NOVA DO NORTE - BR-163	Ignição ligada		Status	50	SIM	-10,4396	-55,0604
	05/08/2024 09:26:53	MT - TERRA NOVA DO NORTE - Próx. BR-163	A sirene está ligada		Status	50	NÃO	-10,4395	-55,0603
	05/08/2024 09:26:53	MT - TERRA NOVA DO NORTE - BR-163	A sirene está ligada		Status	50	SIM	-10,4396	-55,0604
	05/08/2024 09:26:53	MT - TERRA NOVA DO NORTE - Próx. BR-163	A sirene está ligada		Alerta de Software	50	NÃO	-10,4395	-55,0603
	05/08/2024 09:25:53	MT - TERRA NOVA DO NORTE - BR-163	Ignição ligada		Status	60	SIM	-10,4603	-55,0645
	05/08/2024 09:25:53	MT - TERRA NOVA DO NORTE - BR-163	A sirene está ligada		Status	60	SIM	-10,4603	-55,0645
	05/08/2024 09:23:53	MT - TERRA NOVA DO NORTE - BR-163	Ignição ligada		Status	20	NÃO	-10,4761	-55,0676
	05/08/2024 09:23:53	MT - TERRA NOVA DO NORTE - BR-163	A sirene está ligada		Status	20	NÃO	-10,4761	-55,0676
	05/08/2024 09:23:53	MT - TERRA NOVA DO NORTE - BR-163	A sirene está ligada		Alerta de Software	20	NÃO	-10,4761	-55,0676
	05/08/2024 09:23:09	MT - TERRA NOVA DO NORTE - BR-163			Posição Normal	70	NÃO	-10,4818	-55,0688
	05/08/2024 09:23:09	MT - TERRA NOVA DO NORTE - BR-163	A sirene está ligada		Alerta de Software	70	NÃO	-10,4818	-55,0688
	05/08/2024 09:21:53	MT - TERRA NOVA DO NORTE - BR-163	Ignição ligada		Status	74	NÃO	-10,4948	-55,0714
	05/08/2024 09:21:53	MT - TERRA NOVA DO NORTE - BR-163	A sirene está ligada		Status	74	NÃO	-10,4948	-55,0714
	05/08/2024 09:21:37	MT - TERRA NOVA DO NORTE - BR-163	Ignição ligada		Status	69	NÃO	-10,4977	-55,0719
	05/08/2024 09:21:37	MT - TERRA NOVA DO NORTE - BR-163	A sirene está ligada		Status	69	NÃO	-10,4977	-55,0719
	05/08/2024 09:19:53	MT - TERRA NOVA DO NORTE - BR-163	Ignição ligada		Status	76	NÃO	-10,5218	-55,0777
	05/08/2024 09:19:53	MT - TERRA NOVA DO NORTE - BR-163	Ignição ligada		Status	76	NÃO	-10,5218	-55,0777
	05/08/2024 09:19:53	MT - TERRA NOVA DO NORTE - BR-163	A sirene está ligada		Status	76	NÃO	-10,5218	-55,0777
	05/08/2024 09:19:53	MT - TERRA NOVA DO NORTE - BR-163	A sirene está ligada		Status	76	NÃO	-10,5218	-55,0777
	05/08/2024 09:19:53	MT - TERRA NOVA DO NORTE - BR-163	A sirene está ligada		Alerta de Software	76	NÃO	-10,5218	-55,0777
	05/08/2024 09:18:01	MT - TERRA NOVA DO NORTE - BR-163			Posição Normal	63	NÃO	-10,5306	-55,0807
	05/08/2024 09:18:01	MT - TERRA NOVA DO NORTE - BR-163	A sirene está ligada		Alerta de Software	63	NÃO	-10,5306	-55,0807
	05/08/2024 09:17:57	MT - TERRA NOVA DO NORTE - BR-163	Possível uso de telefone celular ou objeto portátil		Evento	64	NÃO	-10,5314	-55,0809
	05/08/2024 09:16:53	MT - TERRA NOVA DO NORTE - BR-163	Ignição ligada		Status	77	SIM	-10,5427	-55,0847
	05/08/2024 09:16:53	MT - TERRA NOVA DO NORTE - BR-163	A sirene está ligada		Status	77	SIM	-10,5427	-55,0847
	05/08/2024 09:15:48	MT - TERRA NOVA DO NORTE - BR-163	Possível uso de telefone celular ou objeto portátil		Evento	67	NÃO	-10,5539	-55,0884
	05/08/2024 09:14:53	MT - TERRA NOVA DO NORTE - Próx. BR-163	Ignição ligada		Status	77	NÃO	-10,5718	-55,0918
	05/08/2024 09:14:53	MT - TERRA NOVA DO NORTE - BR-163	Ignição ligada		Status	77	SIM	-10,5720	-55,0919
	05/08/2024 09:14:53	MT - TERRA NOVA DO NORTE - Próx. BR-163	A sirene está ligada		Status	77	NÃO	-10,5718	-55,0918

RELATÓRIO ANALÍTICO POR VEÍCULO






































Período: 31/07/2024 00:00:00 à 08/08/2024 00:00:00

Identificador: SSU4F69 EDIVAM DAF 2023

Placa: SSU4F69

- Legenda:**
-  Mensagens enviadas do Veículo (Veículo -> Central)
 -  Mensagens enviadas do Veículo (Controle de Jornada Cliente)
 -  Mensagens enviadas da Central (Central -> Veículo)






Sentido:	Data e Hora:	Localização:	Mensagem:	Modo Emergência	Tipo Mensagem:	Vel. (Km/h)	Log ?	Latitude	Longitude
	05/08/2024 09:14:53	MT - TERRA NOVA DO NORTE - BR-163	A sirene está ligada		Status	77	SIM	-10,5720	-55,0919
	05/08/2024 09:14:53	MT - TERRA NOVA DO NORTE - Próx. BR-163	A sirene está ligada		Alerta de Software	77	NÃO	-10,5718	-55,0918
	05/08/2024 09:11:53	MT - TERRA NOVA DO NORTE - BR-163	Ignição ligada		Status	55	SIM	-10,5903	-55,0937
	05/08/2024 09:11:53	MT - TERRA NOVA DO NORTE - BR-163	A sirene está ligada		Status	55	SIM	-10,5903	-55,0937
	05/08/2024 09:09:53	MT - TERRA NOVA DO NORTE - Rua V II F	Ignição ligada		Status	42	NÃO	-10,5990	-55,1013
	05/08/2024 09:09:53	MT - TERRA NOVA DO NORTE - Rua V II F	A sirene está ligada		Status	42	NÃO	-10,5990	-55,1013
	05/08/2024 09:09:53	MT - TERRA NOVA DO NORTE - Rua V II F	A sirene está ligada		Alerta de Software	42	NÃO	-10,5990	-55,1013
	05/08/2024 09:07:53	MT - TERRA NOVA DO NORTE - BR-163	Ignição ligada		Status	18	NÃO	-10,6058	-55,1084
	05/08/2024 09:07:53	MT - TERRA NOVA DO NORTE - BR-163	A sirene está ligada		Status	18	NÃO	-10,6058	-55,1084
	05/08/2024 09:07:53	MT - TERRA NOVA DO NORTE - BR-163	A sirene está ligada		Alerta de Software	18	NÃO	-10,6058	-55,1084
	05/08/2024 09:05:52	MT - TERRA NOVA DO NORTE - BR-163	Ignição ligada		Status	29	NÃO	-10,6153	-55,1157
	05/08/2024 09:05:52	MT - TERRA NOVA DO NORTE - BR-163	A sirene está ligada		Status	29	NÃO	-10,6153	-55,1157
	05/08/2024 09:05:52	MT - TERRA NOVA DO NORTE - BR-163	A sirene está ligada		Alerta de Software	29	NÃO	-10,6153	-55,1157
	05/08/2024 09:03:52	MT - TERRA NOVA DO NORTE - Próx. BR-163	Ignição ligada		Status	83	NÃO	-10,6270	-55,1275
	05/08/2024 09:03:52	MT - TERRA NOVA DO NORTE - Próx. BR-163	A sirene está ligada		Status	83	NÃO	-10,6270	-55,1275
	05/08/2024 09:03:52	MT - TERRA NOVA DO NORTE - Próx. BR-163	A sirene está ligada		Alerta de Software	83	NÃO	-10,6270	-55,1275
	05/08/2024 09:01:52	MT - TERRA NOVA DO NORTE - BR-163	Ignição ligada		Status	64	NÃO	-10,6470	-55,1331
	05/08/2024 09:01:52	MT - TERRA NOVA DO NORTE - BR-163	A sirene está ligada		Status	64	NÃO	-10,6470	-55,1331
	05/08/2024 09:01:52	MT - TERRA NOVA DO NORTE - BR-163	A sirene está ligada		Alerta de Software	64	NÃO	-10,6470	-55,1331
	05/08/2024 09:00:48	MT - TERRA NOVA DO NORTE - BR-163			Posição Normal	67	NÃO	-10,6564	-55,1309
	05/08/2024 09:00:48	MT - TERRA NOVA DO NORTE - BR-163	A sirene está ligada		Alerta de Software	67	NÃO	-10,6564	-55,1309
	05/08/2024 08:59:52	MT - TERRA NOVA DO NORTE - BR-163	Ignição ligada		Status	77	NÃO	-10,6645	-55,1345
	05/08/2024 08:59:52	MT - TERRA NOVA DO NORTE - BR-163	A sirene está ligada		Status	77	NÃO	-10,6645	-55,1345
	05/08/2024 08:57:52	MT - TERRA NOVA DO NORTE - BR-163	Ignição ligada		Status	69	NÃO	-10,6833	-55,1374
	05/08/2024 08:57:52	MT - TERRA NOVA DO NORTE - BR-163	A sirene está ligada		Status	69	NÃO	-10,6833	-55,1374
	05/08/2024 08:55:52	MT - TERRA NOVA DO NORTE - BR-163	Ignição ligada		Status	68	NÃO	-10,7042	-55,1198
	05/08/2024 08:55:52	MT - TERRA NOVA DO NORTE - BR-163	Ignição ligada		Status	68	SIM	-10,7042	-55,1199
	05/08/2024 08:55:52	MT - TERRA NOVA DO NORTE - BR-163	A sirene está ligada		Status	68	NÃO	-10,7042	-55,1198
	05/08/2024 08:55:52	MT - TERRA NOVA DO NORTE - BR-163	A sirene está ligada		Status	68	SIM	-10,7042	-55,1199
	05/08/2024 08:55:52	MT - TERRA NOVA DO NORTE - BR-163	A sirene está ligada		Alerta de Software	68	NÃO	-10,7042	-55,1198
	05/08/2024 08:54:53	MT - TERRA NOVA DO NORTE - BR-163	Possível uso de telefone celular ou objeto portátil		Evento	67	NÃO	-10,7043	-55,1198
	05/08/2024 08:52:59	MT - TERRA NOVA DO NORTE - BR-163			Posição Normal	25	NÃO	-10,7163	-55,1259
	05/08/2024 08:52:59	MT - TERRA NOVA DO NORTE - BR-163	A sirene está ligada		Alerta de Software	25	NÃO	-10,7163	-55,1259
	05/08/2024 08:52:52	MT - TERRA NOVA DO NORTE - BR-163	Ignição ligada		Status	25	SIM	-10,7166	-55,1261
	05/08/2024 08:52:52	MT - TERRA NOVA DO NORTE - BR-163	A sirene está ligada		Status	25	SIM	-10,7166	-55,1261
	05/08/2024 08:50:52	MT - TERRA NOVA DO NORTE - BR-163	Ignição ligada		Status	65	NÃO	-10,7278	-55,1310
	05/08/2024 08:50:52	MT - TERRA NOVA DO NORTE - Próx. BR-163	Ignição ligada		Status	65	SIM	-10,7280	-55,1311

RELATÓRIO ANALÍTICO POR VEÍCULO






































Período: 31/07/2024 00:00:00 à 08/08/2024 00:00:00

Identificador: SSU4F69 EDIVAM DAF 2023

Placa: SSU4F69




- Legenda:**
-  Mensagens enviadas do Veículo (Veículo -> Central)
 -  Mensagens enviadas do Veículo (Controle de Jornada Cliente)
 -  Mensagens enviadas da Central (Central -> Veículo)








































Sentido:	Data e Hora:	Localização:	Mensagem:	Modo Emergência	Tipo Mensagem:	Vel. (Km/h)	Log ?	Latitude	Longitude
	05/08/2024 08:50:52	MT - TERRA NOVA DO NORTE - BR-163	A sirene está ligada		Status	65	NÃO	-10,7278	-55,1310
	05/08/2024 08:50:52	MT - TERRA NOVA DO NORTE - próx. BR-163	A sirene está ligada		Status	65	SIM	-10,7280	-55,1311
	05/08/2024 08:50:52	MT - TERRA NOVA DO NORTE - BR-163	A sirene está ligada		Alerta de Software	65	NÃO	-10,7278	-55,1310
	05/08/2024 08:47:52	MT - NOVA SANTA HELENA - BR-163	Ignição ligada		Status	64	SIM	-10,7423	-55,1442
	05/08/2024 08:47:52	MT - NOVA SANTA HELENA - BR-163	A sirene está ligada		Status	64	SIM	-10,7423	-55,1442
	05/08/2024 08:47:34	MT - NOVA SANTA HELENA - BR-163	Possível uso de telefone celular ou objeto portátil		Evento	58	SIM	-10,7451	-55,1449
	05/08/2024 08:45:52	MT - NOVA SANTA HELENA - BR-163	Ignição ligada		Status	62	NÃO	-10,7698	-55,1537
	05/08/2024 08:45:52	MT - NOVA SANTA HELENA - BR-163	Ignição ligada		Status	62	SIM	-10,7700	-55,1537
	05/08/2024 08:45:52	MT - NOVA SANTA HELENA - BR-163	A sirene está ligada		Status	62	NÃO	-10,7698	-55,1537
	05/08/2024 08:45:52	MT - NOVA SANTA HELENA - BR-163	A sirene está ligada		Status	62	SIM	-10,7700	-55,1537
	05/08/2024 08:45:52	MT - NOVA SANTA HELENA - BR-163	A sirene está ligada		Alerta de Software	62	NÃO	-10,7698	-55,1537
	05/08/2024 08:42:52	MT - NOVA SANTA HELENA - BR-163	Ignição ligada		Status	60	SIM	-10,7860	-55,1602
	05/08/2024 08:42:52	MT - NOVA SANTA HELENA - BR-163	A sirene está ligada		Status	60	SIM	-10,7860	-55,1602
	05/08/2024 08:40:52	MT - NOVA SANTA HELENA - BR-163	Ignição ligada		Status	72	NÃO	-10,8130	-55,1727
	05/08/2024 08:40:52	MT - NOVA SANTA HELENA - BR-163	Ignição ligada		Status	72	SIM	-10,8131	-55,1727
	05/08/2024 08:40:52	MT - NOVA SANTA HELENA - BR-163	A sirene está ligada		Status	72	NÃO	-10,8130	-55,1727
	05/08/2024 08:40:52	MT - NOVA SANTA HELENA - BR-163	A sirene está ligada		Status	72	SIM	-10,8131	-55,1727
	05/08/2024 08:40:52	MT - NOVA SANTA HELENA - BR-163	A sirene está ligada		Alerta de Software	72	NÃO	-10,8130	-55,1727
	05/08/2024 08:37:52	MT - NOVA SANTA HELENA - BR-163	Ignição ligada		Status	34	SIM	-10,8314	-55,1802
	05/08/2024 08:37:52	MT - NOVA SANTA HELENA - BR-163	A sirene está ligada		Status	34	SIM	-10,8314	-55,1802
	05/08/2024 08:35:52	MT - NOVA SANTA HELENA - BR-163	Ignição ligada		Status	29	NÃO	-10,8412	-55,1844
	05/08/2024 08:35:52	MT - NOVA SANTA HELENA - BR-163	A sirene está ligada		Status	29	NÃO	-10,8412	-55,1844
	05/08/2024 08:35:52	MT - NOVA SANTA HELENA - BR-163	A sirene está ligada		Alerta de Software	29	NÃO	-10,8412	-55,1844
	05/08/2024 08:33:52	MT - NOVA SANTA HELENA - BR-163	Ignição ligada		Status	57	NÃO	-10,8499	-55,1880
	05/08/2024 08:33:52	MT - NOVA SANTA HELENA - BR-163	A sirene está ligada		Status	57	NÃO	-10,8499	-55,1880
	05/08/2024 08:33:52	MT - NOVA SANTA HELENA - BR-163	A sirene está ligada		Alerta de Software	57	NÃO	-10,8499	-55,1880
	05/08/2024 08:31:52	MT - NOVA SANTA HELENA - BR-163	Ignição ligada		Status	80	NÃO	-10,8676	-55,1954
	05/08/2024 08:31:52	MT - NOVA SANTA HELENA - BR-163	A sirene está ligada		Status	80	NÃO	-10,8676	-55,1954
	05/08/2024 08:31:52	MT - NOVA SANTA HELENA - BR-163	A sirene está ligada		Alerta de Software	80	NÃO	-10,8676	-55,1954
	05/08/2024 08:29:52	MT - NOVA SANTA HELENA - BR-163	Ignição ligada		Status	70	NÃO	-10,8879	-55,2014
	05/08/2024 08:29:52	MT - NOVA SANTA HELENA - BR-163	A sirene está ligada		Status	70	NÃO	-10,8879	-55,2014
	05/08/2024 08:29:52	MT - NOVA SANTA HELENA - BR-163	A sirene está ligada		Alerta de Software	70	NÃO	-10,8879	-55,2014
	05/08/2024 08:27:52	MT - NOVA SANTA HELENA - BR-163	Ignição ligada		Status	75	NÃO	-10,9080	-55,1969
	05/08/2024 08:27:52	MT - NOVA SANTA HELENA - BR-163	A sirene está ligada		Status	75	NÃO	-10,9080	-55,1969
	05/08/2024 08:27:52	MT - NOVA SANTA HELENA - BR-163	A sirene está ligada		Alerta de Software	75	NÃO	-10,9080	-55,1969
	05/08/2024 08:26:25	MT - NOVA SANTA HELENA - BR-163			Posição Normal	51	NÃO	-10,9198	-55,2017
	05/08/2024 08:26:25	MT - NOVA SANTA HELENA - BR-163	A sirene está ligada		Alerta de Software	51	NÃO	-10,9198	-55,2017

RELATÓRIO ANALÍTICO POR VEÍCULO

Período: 31/07/2024 00:00:00 à 08/08/2024 00:00:00
Identificador: SSU4F69 EDIVAM DAF 2023
Placa: SSU4F69

- Legenda:**
-  Mensagens enviadas do Veículo (Veículo -> Central)
 -  Mensagens enviadas do Veículo (Controle de Jornada Cliente)
 -  Mensagens enviadas da Central (Central -> Veículo)



Sentido:	Data e Hora:	Localização:	Mensagem:	Modo Emergência	Tipo Mensagem:	Vel. (Km/h)	Log ?	Latitude	Longitude
	05/08/2024 08:25:52	MT - NOVA SANTA HELENA - BR-163	Ignição ligada		Status	17	NÃO	-10,9226	-55,2030
	05/08/2024 08:25:52	MT - NOVA SANTA HELENA - BR-163	A sirene está ligada		Status	17	NÃO	-10,9226	-55,2030
	05/08/2024 08:23:52	MT - ITAÚBA - BR-163	Ignição ligada		Status	41	NÃO	-10,9331	-55,2078
	05/08/2024 08:23:52	MT - ITAÚBA - BR-163	A sirene está ligada		Status	41	NÃO	-10,9331	-55,2078
	05/08/2024 08:21:52	MT - ITAÚBA - BR-163	Ignição ligada		Status	66	NÃO	-10,9465	-55,2140
	05/08/2024 08:21:52	MT - ITAÚBA - BR-163	A sirene está ligada		Status	66	NÃO	-10,9465	-55,2140
	05/08/2024 08:21:52	MT - ITAÚBA - BR-163	A sirene está ligada		Alerta de Software	66	NÃO	-10,9465	-55,2140
	05/08/2024 08:19:52	MT - ITAÚBA - BR-163	Ignição ligada		Status	61	NÃO	-10,9629	-55,2225
	05/08/2024 08:19:52	MT - ITAÚBA - BR-163	A sirene está ligada		Status	61	NÃO	-10,9629	-55,2225
	05/08/2024 08:19:52	MT - ITAÚBA - BR-163	A sirene está ligada		Alerta de Software	61	NÃO	-10,9629	-55,2225
	05/08/2024 08:17:52	MT - ITAÚBA - BR-163	Ignição ligada		Status	59	NÃO	-10,9798	-55,2329
	05/08/2024 08:17:52	MT - ITAÚBA - BR-163	A sirene está ligada		Status	59	NÃO	-10,9798	-55,2329
	05/08/2024 08:17:52	MT - ITAÚBA - BR-163	A sirene está ligada		Alerta de Software	59	NÃO	-10,9798	-55,2329
	05/08/2024 08:15:52	MT - ITAÚBA - BR-163	Ignição ligada		Status	41	NÃO	-10,9909	-55,2399
	05/08/2024 08:15:52	MT - ITAÚBA - BR-163	A sirene está ligada		Status	41	NÃO	-10,9909	-55,2399
	05/08/2024 08:15:52	MT - ITAÚBA - BR-163	A sirene está ligada		Alerta de Software	41	NÃO	-10,9909	-55,2399
	05/08/2024 08:13:52	MT - ITAÚBA - BR-163	Ignição ligada		Status	37	NÃO	-11,0046	-55,2478
	05/08/2024 08:13:52	MT - ITAÚBA - BR-163	A sirene está ligada		Status	37	NÃO	-11,0046	-55,2478
	05/08/2024 08:13:52	MT - ITAÚBA - BR-163	A sirene está ligada		Alerta de Software	37	NÃO	-11,0046	-55,2478
	05/08/2024 08:11:52	MT - ITAÚBA - BR-163	Ignição ligada		Status	32	NÃO	-11,0117	-55,2522
	05/08/2024 08:11:52	MT - ITAÚBA - BR-163	A sirene está ligada		Status	32	NÃO	-11,0117	-55,2522
	05/08/2024 08:11:52	MT - ITAÚBA - BR-163	A sirene está ligada		Alerta de Software	32	NÃO	-11,0117	-55,2522
	05/08/2024 08:09:52	MT - ITAÚBA - BR-163	Ignição ligada		Status	55	NÃO	-11,0260	-55,2626
	05/08/2024 08:09:52	MT - ITAÚBA - BR-163	A sirene está ligada		Status	55	NÃO	-11,0260	-55,2626
	05/08/2024 08:09:52	MT - ITAÚBA - BR-163	A sirene está ligada		Alerta de Software	55	NÃO	-11,0260	-55,2626
	05/08/2024 08:07:52	MT - ITAÚBA - BR-163	Ignição ligada		Status	60	NÃO	-11,0398	-55,2695
	05/08/2024 08:07:52	MT - ITAÚBA - BR-163	A sirene está ligada		Status	60	NÃO	-11,0398	-55,2695
	05/08/2024 08:07:52	MT - ITAÚBA - BR-163	A sirene está ligada		Alerta de Software	60	NÃO	-11,0398	-55,2695
	05/08/2024 08:05:52	MT - ITAÚBA - BR-163	Ignição ligada		Status	74	NÃO	-11,0578	-55,2727
	05/08/2024 08:05:52	MT - ITAÚBA - BR-163	A sirene está ligada		Status	74	NÃO	-11,0578	-55,2727
	05/08/2024 08:05:52	MT - ITAÚBA - BR-163	A sirene está ligada		Alerta de Software	74	NÃO	-11,0578	-55,2727
	05/08/2024 08:03:52	MT - ITAÚBA - BR-163	Ignição ligada		Status	56	NÃO	-11,0757	-55,2823
	05/08/2024 08:03:52	MT - ITAÚBA - BR-163	A sirene está ligada		Status	56	NÃO	-11,0757	-55,2823
	05/08/2024 08:03:52	MT - ITAÚBA - BR-163	A sirene está ligada		Alerta de Software	56	NÃO	-11,0757	-55,2823
	05/08/2024 08:03:37	MT - ITAÚBA - BR-163			Posição Normal	53	NÃO	-11,0775	-55,2835
	05/08/2024 08:01:52	MT - ITAÚBA - BR-163	Ignição ligada		Status	74	NÃO	-11,0903	-55,2916
	05/08/2024 08:01:52	MT - ITAÚBA - BR-163	A sirene está ligada		Status	74	NÃO	-11,0903	-55,2916

RELATÓRIO ANALÍTICO POR VEÍCULO





























Período: 31/07/2024 00:00:00 à 08/08/2024 00:00:00

Identificador: SSU4F69 EDIVAM DAF 2023

Placa: SSU4F69

- Legenda:**
-  Mensagens enviadas do Veículo (Veículo -> Central)
 -  Mensagens enviadas do Veículo (Controle de Jornada Cliente)
 -  Mensagens enviadas da Central (Central -> Veículo)



Sentido:	Data e Hora:	Localização:	Mensagem:	Modo Emergência	Tipo Mensagem:	Vel. (Km/h)	Log ?	Latitude	Longitude
	05/08/2024 08:01:52	MT - ITAÚBA - BR-163	A sirene está ligada		Alerta de Software	74	NÃO	-11,0903	-55,2916
	05/08/2024 07:59:52	MT - ITAÚBA - BR-163	Ignição ligada		Status	72	NÃO	-11,1095	-55,3040
	05/08/2024 07:59:52	MT - ITAÚBA - BR-163	A sirene está ligada		Status	72	NÃO	-11,1095	-55,3040
	05/08/2024 07:59:52	MT - ITAÚBA - BR-163	A sirene está ligada		Alerta de Software	72	NÃO	-11,1095	-55,3040
	05/08/2024 07:57:52	MT - ITAÚBA - BR-163	Ignição ligada		Status	67	NÃO	-11,1292	-55,3116
	05/08/2024 07:57:52	MT - ITAÚBA - BR-163	A sirene está ligada		Status	67	NÃO	-11,1292	-55,3116
	05/08/2024 07:57:52	MT - ITAÚBA - BR-163	A sirene está ligada		Alerta de Software	67	NÃO	-11,1292	-55,3116
	05/08/2024 07:55:52	MT - ITAÚBA - BR-163	Ignição ligada		Status	58	NÃO	-11,1470	-55,3148
	05/08/2024 07:55:52	MT - ITAÚBA - BR-163	A sirene está ligada		Status	58	NÃO	-11,1470	-55,3148
	05/08/2024 07:55:52	MT - ITAÚBA - BR-163	A sirene está ligada		Alerta de Software	58	NÃO	-11,1470	-55,3148
	05/08/2024 07:53:52	MT - ITAÚBA - BR-163	Ignição ligada		Status	47	NÃO	-11,1631	-55,3133
	05/08/2024 07:53:52	MT - ITAÚBA - BR-163	A sirene está ligada		Status	47	NÃO	-11,1631	-55,3133
	05/08/2024 07:53:52	MT - ITAÚBA - BR-163	A sirene está ligada		Alerta de Software	47	NÃO	-11,1631	-55,3133
	05/08/2024 07:53:34	MT - ITAÚBA - BR-163	Possível uso de telefone celular ou objeto portátil		Evento	44	NÃO	-11,1651	-55,3129
	05/08/2024 07:51:52	MT - ITAÚBA - BR-163	Ignição ligada		Status	17	NÃO	-11,1724	-55,3117
	05/08/2024 07:51:52	MT - ITAÚBA - BR-163	A sirene está ligada		Status	17	NÃO	-11,1724	-55,3117
	05/08/2024 07:51:52	MT - ITAÚBA - BR-163	A sirene está ligada		Alerta de Software	17	NÃO	-11,1724	-55,3117
	05/08/2024 07:49:52	MT - ITAÚBA - Próx. BR-163	Ignição ligada		Status	0	NÃO	-11,1724	-55,3115
	05/08/2024 07:49:52	MT - ITAÚBA - Próx. BR-163	A sirene está ligada		Status	0	NÃO	-11,1724	-55,3115
	05/08/2024 07:49:52	MT - ITAÚBA - Próx. BR-163	A sirene está ligada		Alerta de Software	0	NÃO	-11,1724	-55,3115
	05/08/2024 07:49:52	MT - ITAÚBA - Próx. BR-163	Parada do Veículo		Alerta de Software	0	NÃO	-11,1724	-55,3115
	05/08/2024 07:47:52	MT - ITAÚBA - Próx. BR-163	Ignição ligada		Status	0	NÃO	-11,1724	-55,3115
	05/08/2024 07:47:52	MT - ITAÚBA - Próx. BR-163	A sirene está ligada		Status	0	NÃO	-11,1724	-55,3115
	05/08/2024 07:47:52	MT - ITAÚBA - Próx. BR-163	A sirene está ligada		Alerta de Software	0	NÃO	-11,1724	-55,3115
	05/08/2024 07:47:52	MT - ITAÚBA - Próx. BR-163	Parada do Veículo		Alerta de Software	0	NÃO	-11,1724	-55,3115
	05/08/2024 07:45:52	MT - ITAÚBA - Próx. BR-163	Ignição ligada		Status	0	NÃO	-11,1724	-55,3115
	05/08/2024 07:45:52	MT - ITAÚBA - Próx. BR-163	A sirene está ligada		Status	0	NÃO	-11,1724	-55,3115
	05/08/2024 07:45:52	MT - ITAÚBA - Próx. BR-163	A sirene está ligada		Alerta de Software	0	NÃO	-11,1724	-55,3115
	05/08/2024 07:45:52	MT - ITAÚBA - Próx. BR-163	Parada do Veículo		Alerta de Software	0	NÃO	-11,1724	-55,3115
	05/08/2024 07:43:52	MT - ITAÚBA - Próx. BR-163	Ignição ligada		Status	0	NÃO	-11,1724	-55,3115
	05/08/2024 07:43:52	MT - ITAÚBA - Próx. BR-163	A sirene está ligada		Status	0	NÃO	-11,1724	-55,3115
	05/08/2024 07:43:52	MT - ITAÚBA - Próx. BR-163	A sirene está ligada		Alerta de Software	0	NÃO	-11,1724	-55,3115
	05/08/2024 07:43:52	MT - ITAÚBA - Próx. BR-163	Parada do Veículo		Alerta de Software	0	NÃO	-11,1724	-55,3115
	05/08/2024 07:41:52	MT - ITAÚBA - Próx. BR-163	Ignição ligada		Status	0	NÃO	-11,1724	-55,3115
	05/08/2024 07:41:52	MT - ITAÚBA - Próx. BR-163	A sirene está ligada		Status	0	NÃO	-11,1724	-55,3115
	05/08/2024 07:41:52	MT - ITAÚBA - Próx. BR-163	A sirene está ligada		Alerta de Software	0	NÃO	-11,1724	-55,3115
	05/08/2024 07:41:52	MT - ITAÚBA - Próx. BR-163	Parada do Veículo		Alerta de Software	0	NÃO	-11,1724	-55,3115

RELATÓRIO ANALÍTICO POR VEÍCULO

Período: 31/07/2024 00:00:00 à 08/08/2024 00:00:00

Identificador: SSU4F69 EDIVAM DAF 2023

Placa: SSU4F69

Legenda:

Mensagens enviadas do Veículo (Veículo -> Central)

Mensagens enviadas do Veículo (Controle de Jornada Cliente)

Mensagens enviadas da Central (Central -> Veículo)



Sentido:	Data e Hora:	Localização:	Mensagem:	Modo Emergência	Tipo Mensagem:	Vel. (Km/h)	Log ?	Latitude	Longitude
	05/08/2024 07:39:52	MT - ITAÚBA - Próx. BR-163	Ignição ligada		Status	0	NÃO	-11,1724	-55,3115
	05/08/2024 07:39:52	MT - ITAÚBA - Próx. BR-163	A sirene está ligada		Status	0	NÃO	-11,1724	-55,3115
	05/08/2024 07:39:52	MT - ITAÚBA - Próx. BR-163	A sirene está ligada		Alerta de Software	0	NÃO	-11,1724	-55,3115
	05/08/2024 07:39:52	MT - ITAÚBA - Próx. BR-163	Parada do Veículo		Alerta de Software	0	NÃO	-11,1724	-55,3115
	05/08/2024 07:38:21	MENSAGEM ENVIADA PELA CENTRAL Enviada por: integração	Desabilitar Botão de Abertura de Trava de Baú		Comando		-		
	05/08/2024 07:38:21	MENSAGEM ENVIADA PELA CENTRAL Enviada por: integração	Habilitar sensor de porta do motorista		Comando		-		
	05/08/2024 07:38:20	MENSAGEM ENVIADA PELA CENTRAL Enviada por: integração	Habilitar sensor de violação de painel		Comando		-		
	05/08/2024 07:38:20	MENSAGEM ENVIADA PELA CENTRAL Enviada por: integração	Desligar Bloqueio		Comando		-		
	05/08/2024 07:38:20	MENSAGEM ENVIADA PELA CENTRAL Enviada por: integração	Habilitar sensor de porta do carona		Comando		-		
	05/08/2024 07:38:19	MENSAGEM ENVIADA PELA CENTRAL Enviada por: integração	Habilitar sensor de desengate		Comando		-		
	05/08/2024 07:37:52	MT - ITAÚBA - Próx. BR-163	Ignição ligada		Status	0	NÃO	-11,1724	-55,3115
	05/08/2024 07:37:52	MT - ITAÚBA - Próx. BR-163	A sirene está ligada		Status	0	NÃO	-11,1724	-55,3115
	05/08/2024 07:37:52	MT - ITAÚBA - Próx. BR-163	O veículo está bloqueado		Status	0	NÃO	-11,1724	-55,3115
	05/08/2024 07:37:52	MT - ITAÚBA - Próx. BR-163	A sirene está ligada		Alerta de Software	0	NÃO	-11,1724	-55,3115
	05/08/2024 07:37:52	MT - ITAÚBA - Próx. BR-163	Parada do Veículo		Alerta de Software	0	NÃO	-11,1724	-55,3115
	05/08/2024 07:37:47	MT - ITAÚBA - Próx. BR-163	11 REINICIO DE VIAGEM 11 REINICIO DE VIAGEM ID MOTORISTA:		Macro		NÃO	-11,1724	-55,3115
	05/08/2024 07:36:52	MT - ITAÚBA - Próx. BR-163	Porta do Motorista aberta		Status	0	NÃO	-11,1724	-55,3115
	05/08/2024 07:36:52	MT - ITAÚBA - Próx. BR-163	Ignição ligada		Evento	0	NÃO	-11,1724	-55,3115
	05/08/2024 07:36:52	MT - ITAÚBA - Próx. BR-163	A sirene está ligada		Status	0	NÃO	-11,1724	-55,3115
	05/08/2024 07:36:52	MT - ITAÚBA - Próx. BR-163	O veículo está bloqueado		Status	0	NÃO	-11,1724	-55,3115
	05/08/2024 07:35:52	MT - ITAÚBA - Próx. BR-163	Porta do Motorista aberta		Status	0	NÃO	-11,1724	-55,3115
	05/08/2024 07:35:52	MT - ITAÚBA - Próx. BR-163	A sirene está ligada		Status	0	NÃO	-11,1724	-55,3115
	05/08/2024 07:35:52	MT - ITAÚBA - Próx. BR-163	O veículo está bloqueado		Status	0	NÃO	-11,1724	-55,3115
	05/08/2024 07:35:10	MT - ITAÚBA - Próx. BR-163			Posição Normal	0	NÃO	-11,1724	-55,3115
	05/08/2024 07:34:23	MT - ITAÚBA - Próx. BR-163	Porta do Motorista aberta		Evento	0	NÃO	-11,1724	-55,3115
	05/08/2024 07:34:23	MT - ITAÚBA - Próx. BR-163	A sirene está ligada		Status	0	NÃO	-11,1724	-55,3115
	05/08/2024 07:34:23	MT - ITAÚBA - Próx. BR-163	O veículo está bloqueado		Status	0	NÃO	-11,1724	-55,3115
	05/08/2024 07:33:59	MT - ITAÚBA - Próx. BR-163	Porta do Motorista aberta		Evento	0	NÃO	-11,1723	-55,3113
	05/08/2024 07:33:59	MT - ITAÚBA - Próx. BR-163	O veículo está bloqueado		Status	0	NÃO	-11,1723	-55,3113
	05/08/2024 07:33:59	MT - ITAÚBA - Próx. BR-163	A sirene está ligada		Alerta de Software	0	NÃO	-11,1723	-55,3113
	05/08/2024 07:33:59	MT - ITAÚBA - Próx. BR-163	Parada do Veículo		Alerta de Software	0	NÃO	-11,1723	-55,3113
	05/08/2024 07:33:52	MT - ITAÚBA - Próx. BR-163	A sirene está ligada		Status	0	NÃO	-11,1724	-55,3115
	05/08/2024 07:33:52	MT - ITAÚBA - Próx. BR-163	O veículo está bloqueado		Status	0	NÃO	-11,1724	-55,3115
	05/08/2024 07:31:52	MT - ITAÚBA - Próx. BR-163	A sirene está ligada		Status	0	NÃO	-11,1724	-55,3115
	05/08/2024 07:31:52	MT - ITAÚBA - Próx. BR-163	O veículo está bloqueado		Status	0	NÃO	-11,1724	-55,3115

RELATÓRIO ANALÍTICO POR VEÍCULO

Período: 31/07/2024 00:00:00 à 08/08/2024 00:00:00

Identificador: SSU4F69 EDIVAM DAF 2023

Placa: SSU4F69

Legenda:

Mensagens enviadas do Veículo (Veículo -> Central)

Mensagens enviadas do Veículo (Controle de Jornada Cliente)

Mensagens enviadas da Central (Central -> Veículo)



Sentido:	Data e Hora:	Localização:	Mensagem:	Modo Emergência	Tipo Mensagem:	Vel. (Km/h)	Log ?	Latitude	Longitude
	05/08/2024 07:29:52	MT - ITAÚBA - Próx. BR-163	A sirene está ligada		Status	0	SIM	-11,1724	-55,3115
	05/08/2024 07:29:52	MT - ITAÚBA - Próx. BR-163	O veículo está bloqueado		Status	0	SIM	-11,1724	-55,3115
	05/08/2024 07:27:52	MT - ITAÚBA - Próx. BR-163	A sirene está ligada		Status	0	SIM	-11,1724	-55,3115
	05/08/2024 07:27:52	MT - ITAÚBA - Próx. BR-163	O veículo está bloqueado		Status	0	SIM	-11,1724	-55,3115
	05/08/2024 07:25:52	MT - ITAÚBA - Próx. BR-163	A sirene está ligada		Status	0	SIM	-11,1724	-55,3115
	05/08/2024 07:25:52	MT - ITAÚBA - Próx. BR-163	O veículo está bloqueado		Status	0	SIM	-11,1724	-55,3115
	05/08/2024 07:23:52	MT - ITAÚBA - Próx. BR-163	A sirene está ligada		Status	0	SIM	-11,1724	-55,3115
	05/08/2024 07:23:52	MT - ITAÚBA - Próx. BR-163	O veículo está bloqueado		Status	0	SIM	-11,1724	-55,3115
	05/08/2024 07:21:52	MT - ITAÚBA - Próx. BR-163	A sirene está ligada		Status	0	SIM	-11,1724	-55,3115
	05/08/2024 07:21:52	MT - ITAÚBA - Próx. BR-163	O veículo está bloqueado		Status	0	SIM	-11,1724	-55,3115
	05/08/2024 07:19:52	MT - ITAÚBA - Próx. BR-163	A sirene está ligada		Status	0	SIM	-11,1724	-55,3115
	05/08/2024 07:19:52	MT - ITAÚBA - Próx. BR-163	O veículo está bloqueado		Status	0	SIM	-11,1724	-55,3115
	05/08/2024 07:19:30	MT - ITAÚBA - Próx. BR-163	Porta do Motorista aberta		Evento	0	NÃO	-11,1723	-55,3113
	05/08/2024 07:19:30	MT - ITAÚBA - Próx. BR-163	O veículo está bloqueado		Status	0	NÃO	-11,1723	-55,3113
	05/08/2024 07:19:30	MT - ITAÚBA - Próx. BR-163	A sirene está ligada		Alerta de Software	0	NÃO	-11,1723	-55,3113
	05/08/2024 07:19:30	MT - ITAÚBA - Próx. BR-163	Parada do Veículo		Alerta de Software	0	NÃO	-11,1723	-55,3113
	05/08/2024 07:17:52	MT - ITAÚBA - Próx. BR-163	A sirene está ligada		Status	0	SIM	-11,1724	-55,3115
	05/08/2024 07:17:52	MT - ITAÚBA - Próx. BR-163	O veículo está bloqueado		Status	0	SIM	-11,1724	-55,3115
	05/08/2024 07:15:52	MT - ITAÚBA - Próx. BR-163	A sirene está ligada		Status	0	SIM	-11,1724	-55,3115
	05/08/2024 07:15:52	MT - ITAÚBA - Próx. BR-163	O veículo está bloqueado		Status	0	SIM	-11,1724	-55,3115
	05/08/2024 07:13:52	MT - ITAÚBA - Próx. BR-163	A sirene está ligada		Status	0	NÃO	-11,1724	-55,3115
	05/08/2024 07:13:52	MT - ITAÚBA - Próx. BR-163	O veículo está bloqueado		Status	0	NÃO	-11,1724	-55,3115
	05/08/2024 07:13:52	MT - ITAÚBA - Próx. BR-163	A sirene está ligada		Alerta de Software	0	NÃO	-11,1724	-55,3115
	05/08/2024 07:13:52	MT - ITAÚBA - Próx. BR-163	Parada do Veículo		Alerta de Software	0	NÃO	-11,1724	-55,3115
	05/08/2024 07:11:52	MT - ITAÚBA - Próx. BR-163	A sirene está ligada		Status	0	NÃO	-11,1724	-55,3115
	05/08/2024 07:11:52	MT - ITAÚBA - Próx. BR-163	O veículo está bloqueado		Status	0	NÃO	-11,1724	-55,3115
	05/08/2024 07:11:52	MT - ITAÚBA - Próx. BR-163	A sirene está ligada		Alerta de Software	0	NÃO	-11,1724	-55,3115
	05/08/2024 07:11:52	MT - ITAÚBA - Próx. BR-163	Parada do Veículo		Alerta de Software	0	NÃO	-11,1724	-55,3115
	05/08/2024 07:09:52	MT - ITAÚBA - Próx. BR-163	A sirene está ligada		Status	0	NÃO	-11,1724	-55,3115
	05/08/2024 07:09:52	MT - ITAÚBA - Próx. BR-163	O veículo está bloqueado		Status	0	NÃO	-11,1724	-55,3115
	05/08/2024 07:09:52	MT - ITAÚBA - Próx. BR-163	A sirene está ligada		Alerta de Software	0	NÃO	-11,1724	-55,3115
	05/08/2024 07:09:52	MT - ITAÚBA - Próx. BR-163	Parada do Veículo		Alerta de Software	0	NÃO	-11,1724	-55,3115
	05/08/2024 07:07:52	MT - ITAÚBA - Próx. BR-163	A sirene está ligada		Status	0	NÃO	-11,1724	-55,3115
	05/08/2024 07:07:52	MT - ITAÚBA - Próx. BR-163	O veículo está bloqueado		Status	0	NÃO	-11,1724	-55,3115
	05/08/2024 07:07:52	MT - ITAÚBA - Próx. BR-163	A sirene está ligada		Alerta de Software	0	NÃO	-11,1724	-55,3115
	05/08/2024 07:07:52	MT - ITAÚBA - Próx. BR-163	Parada do Veículo		Alerta de Software	0	NÃO	-11,1724	-55,3115
	05/08/2024 07:05:52	MT - ITAÚBA - Próx. BR-163	A sirene está ligada		Status	0	NÃO	-11,1724	-55,3115

RELATÓRIO ANALÍTICO POR VEÍCULO

Período: 31/07/2024 00:00:00 à 08/08/2024 00:00:00

Identificador: SSU4F69 EDIVAM DAF 2023

Placa: SSU4F69

Legenda:

Mensagens enviadas do Veículo (Veículo -> Central)

Mensagens enviadas do Veículo (Controle de Jornada Cliente)

Mensagens enviadas da Central (Central -> Veículo)






Sentido:	Data e Hora:	Localização:	Mensagem:	Modo Emergência	Tipo Mensagem:	Vel. (Km/h)	Log ?	Latitude	Longitude
	05/08/2024 07:05:52	MT - ITAÚBA - Próx. BR-163	O veículo está bloqueado		Status	0	NÃO	-11,1724	-55,3115
	05/08/2024 07:05:52	MT - ITAÚBA - Próx. BR-163	A sirene está ligada		Alerta de Software	0	NÃO	-11,1724	-55,3115
	05/08/2024 07:05:52	MT - ITAÚBA - Próx. BR-163	Parada do Veículo		Alerta de Software	0	NÃO	-11,1724	-55,3115
	05/08/2024 07:03:52	MT - ITAÚBA - Próx. BR-163	A sirene está ligada		Status	0	NÃO	-11,1724	-55,3115
	05/08/2024 07:03:52	MT - ITAÚBA - Próx. BR-163	O veículo está bloqueado		Status	0	NÃO	-11,1724	-55,3115
	05/08/2024 07:03:52	MT - ITAÚBA - Próx. BR-163	A sirene está ligada		Alerta de Software	0	NÃO	-11,1724	-55,3115
	05/08/2024 07:03:52	MT - ITAÚBA - Próx. BR-163	Parada do Veículo		Alerta de Software	0	NÃO	-11,1724	-55,3115
	05/08/2024 07:01:52	MT - ITAÚBA - Próx. BR-163	A sirene está ligada		Status	0	NÃO	-11,1725	-55,3115
	05/08/2024 07:01:52	MT - ITAÚBA - Próx. BR-163	O veículo está bloqueado		Status	0	NÃO	-11,1725	-55,3115
	05/08/2024 07:01:52	MT - ITAÚBA - Próx. BR-163	A sirene está ligada		Alerta de Software	0	NÃO	-11,1725	-55,3115
	05/08/2024 07:01:52	MT - ITAÚBA - Próx. BR-163	Parada do Veículo		Alerta de Software	0	NÃO	-11,1725	-55,3115
	05/08/2024 06:59:52	MT - ITAÚBA - Próx. BR-163	A sirene está ligada		Status	0	NÃO	-11,1725	-55,3115
	05/08/2024 06:59:52	MT - ITAÚBA - Próx. BR-163	O veículo está bloqueado		Status	0	NÃO	-11,1725	-55,3115
	05/08/2024 06:59:52	MT - ITAÚBA - Próx. BR-163	A sirene está ligada		Alerta de Software	0	NÃO	-11,1725	-55,3115
	05/08/2024 06:59:52	MT - ITAÚBA - Próx. BR-163	Parada do Veículo		Alerta de Software	0	NÃO	-11,1725	-55,3115
	05/08/2024 06:57:52	MT - ITAÚBA - Próx. BR-163	Porta do Motorista aberta		Status	0	NÃO	-11,1725	-55,3115
	05/08/2024 06:57:52	MT - ITAÚBA - Próx. BR-163	A sirene está ligada		Status	0	NÃO	-11,1725	-55,3115
	05/08/2024 06:57:52	MT - ITAÚBA - Próx. BR-163	O veículo está bloqueado		Status	0	NÃO	-11,1725	-55,3115
	05/08/2024 06:57:52	MT - ITAÚBA - Próx. BR-163	A sirene está ligada		Alerta de Software	0	NÃO	-11,1725	-55,3115
	05/08/2024 06:57:52	MT - ITAÚBA - Próx. BR-163	Parada do Veículo		Alerta de Software	0	NÃO	-11,1725	-55,3115
	05/08/2024 06:56:20	MT - ITAÚBA - Próx. BR-163	Porta do Motorista aberta		Status	0	NÃO	-11,1725	-55,3115
	05/08/2024 06:56:20	MT - ITAÚBA - Próx. BR-163	Ignição desligada		Evento	0	NÃO	-11,1725	-55,3115
	05/08/2024 06:56:20	MT - ITAÚBA - Próx. BR-163	A sirene está ligada		Status	0	NÃO	-11,1725	-55,3115
	05/08/2024 06:56:20	MT - ITAÚBA - Próx. BR-163	O veículo está bloqueado		Status	0	NÃO	-11,1725	-55,3115
	05/08/2024 06:56:20	MT - ITAÚBA - Próx. BR-163	A sirene está ligada		Alerta de Software	0	NÃO	-11,1725	-55,3115
	05/08/2024 06:56:20	MT - ITAÚBA - Próx. BR-163	Parada do Veículo		Alerta de Software	0	NÃO	-11,1725	-55,3115
	05/08/2024 06:56:09	MT - ITAÚBA - Próx. BR-163	Porta do Motorista aberta		Evento	0	NÃO	-11,1725	-55,3115
	05/08/2024 06:56:09	MT - ITAÚBA - Próx. BR-163	Ignição ligada		Status	0	NÃO	-11,1725	-55,3115
	05/08/2024 06:56:09	MT - ITAÚBA - Próx. BR-163	A sirene está ligada		Status	0	NÃO	-11,1725	-55,3115
	05/08/2024 06:56:09	MT - ITAÚBA - Próx. BR-163	O veículo está bloqueado		Status	0	NÃO	-11,1725	-55,3115
	05/08/2024 06:56:09	MT - ITAÚBA - Próx. BR-163	A sirene está ligada		Alerta de Software	0	NÃO	-11,1725	-55,3115
	05/08/2024 06:56:09	MT - ITAÚBA - Próx. BR-163	Parada do Veículo		Alerta de Software	0	NÃO	-11,1725	-55,3115
	05/08/2024 06:55:58	MT - ITAÚBA - Próx. BR-163	Ignição ligada		Evento	0	NÃO	-11,1724	-55,3115
	05/08/2024 06:55:58	MT - ITAÚBA - Próx. BR-163	A sirene está ligada		Status	0	NÃO	-11,1724	-55,3115
	05/08/2024 06:55:58	MT - ITAÚBA - Próx. BR-163	O veículo está bloqueado		Status	0	NÃO	-11,1724	-55,3115
	05/08/2024 06:55:52	MT - ITAÚBA - Próx. BR-163	A sirene está ligada		Status	0	NÃO	-11,1724	-55,3115
	05/08/2024 06:55:52	MT - ITAÚBA - Próx. BR-163	O veículo está bloqueado		Status	0	NÃO	-11,1724	-55,3115

RELATÓRIO ANALÍTICO POR VEÍCULO

Período: 31/07/2024 00:00:00 à 08/08/2024 00:00:00

Identificador: SSU4F69 EDIVAM DAF 2023

Placa: SSU4F69




- Legenda:**
-  Mensagens enviadas do Veículo (Veículo -> Central)
 -  Mensagens enviadas do Veículo (Controle de Jornada Cliente)
 -  Mensagens enviadas da Central (Central -> Veículo)



Sentido:	Data e Hora:	Localização:	Mensagem:	Modo Emergência	Tipo Mensagem:	Vel. (Km/h)	Log ?	Latitude	Longitude
	05/08/2024 06:53:52	MT - ITAÚBA - Próx. BR-163	A sirene está ligada		Status	0	NÃO	-11,1724	-55,3115
	05/08/2024 06:53:52	MT - ITAÚBA - Próx. BR-163	O veículo está bloqueado		Status	0	NÃO	-11,1724	-55,3115
	05/08/2024 06:53:52	MT - ITAÚBA - Próx. BR-163	A sirene está ligada		Alerta de Software	0	NÃO	-11,1724	-55,3115
	05/08/2024 06:53:52	MT - ITAÚBA - Próx. BR-163	Parada do Veículo		Alerta de Software	0	NÃO	-11,1724	-55,3115
	05/08/2024 06:51:52	MT - ITAÚBA - Próx. BR-163	A sirene está ligada		Status	0	NÃO	-11,1724	-55,3115
	05/08/2024 06:51:52	MT - ITAÚBA - Próx. BR-163	O veículo está bloqueado		Status	0	NÃO	-11,1724	-55,3115
	05/08/2024 06:51:52	MT - ITAÚBA - Próx. BR-163	A sirene está ligada		Alerta de Software	0	NÃO	-11,1724	-55,3115
	05/08/2024 06:51:52	MT - ITAÚBA - Próx. BR-163	Parada do Veículo		Alerta de Software	0	NÃO	-11,1724	-55,3115
	05/08/2024 06:49:52	MT - ITAÚBA - Próx. BR-163	A sirene está ligada		Status	0	NÃO	-11,1724	-55,3115
	05/08/2024 06:49:52	MT - ITAÚBA - Próx. BR-163	O veículo está bloqueado		Status	0	NÃO	-11,1724	-55,3115
	05/08/2024 06:49:52	MT - ITAÚBA - Próx. BR-163	A sirene está ligada		Alerta de Software	0	NÃO	-11,1724	-55,3115
	05/08/2024 06:49:52	MT - ITAÚBA - Próx. BR-163	Parada do Veículo		Alerta de Software	0	NÃO	-11,1724	-55,3115
	05/08/2024 06:47:52	MT - ITAÚBA - Próx. BR-163	A sirene está ligada		Status	0	NÃO	-11,1724	-55,3115
	05/08/2024 06:47:52	MT - ITAÚBA - Próx. BR-163	O veículo está bloqueado		Status	0	NÃO	-11,1724	-55,3115
	05/08/2024 06:47:52	MT - ITAÚBA - Próx. BR-163	A sirene está ligada		Alerta de Software	0	NÃO	-11,1724	-55,3115
	05/08/2024 06:47:52	MT - ITAÚBA - Próx. BR-163	Parada do Veículo		Alerta de Software	0	NÃO	-11,1724	-55,3115
	05/08/2024 06:45:52	MT - ITAÚBA - Próx. BR-163	A sirene está ligada		Status	0	NÃO	-11,1724	-55,3115
	05/08/2024 06:45:52	MT - ITAÚBA - Próx. BR-163	O veículo está bloqueado		Status	0	NÃO	-11,1724	-55,3115
	05/08/2024 06:45:52	MT - ITAÚBA - Próx. BR-163	A sirene está ligada		Alerta de Software	0	NÃO	-11,1724	-55,3115
	05/08/2024 06:45:52	MT - ITAÚBA - Próx. BR-163	Parada do Veículo		Alerta de Software	0	NÃO	-11,1724	-55,3115
	05/08/2024 06:43:52	MT - ITAÚBA - Próx. BR-163	A sirene está ligada		Status	0	NÃO	-11,1724	-55,3115
	05/08/2024 06:43:52	MT - ITAÚBA - Próx. BR-163	O veículo está bloqueado		Status	0	NÃO	-11,1724	-55,3115
	05/08/2024 06:43:52	MT - ITAÚBA - Próx. BR-163	A sirene está ligada		Alerta de Software	0	NÃO	-11,1724	-55,3115
	05/08/2024 06:43:52	MT - ITAÚBA - Próx. BR-163	Parada do Veículo		Alerta de Software	0	NÃO	-11,1724	-55,3115
	05/08/2024 06:41:52	MT - ITAÚBA - Próx. BR-163	A sirene está ligada		Status	0	NÃO	-11,1724	-55,3115
	05/08/2024 06:41:52	MT - ITAÚBA - Próx. BR-163	O veículo está bloqueado		Status	0	NÃO	-11,1724	-55,3115
	05/08/2024 06:41:52	MT - ITAÚBA - Próx. BR-163	A sirene está ligada		Alerta de Software	0	NÃO	-11,1724	-55,3115
	05/08/2024 06:41:52	MT - ITAÚBA - Próx. BR-163	Parada do Veículo		Alerta de Software	0	NÃO	-11,1724	-55,3115
	05/08/2024 06:39:52	MT - ITAÚBA - Próx. BR-163	A sirene está ligada		Status	0	NÃO	-11,1724	-55,3115
	05/08/2024 06:39:52	MT - ITAÚBA - Próx. BR-163	O veículo está bloqueado		Status	0	NÃO	-11,1724	-55,3115
	05/08/2024 06:39:52	MT - ITAÚBA - Próx. BR-163	A sirene está ligada		Alerta de Software	0	NÃO	-11,1724	-55,3115
	05/08/2024 06:39:52	MT - ITAÚBA - Próx. BR-163	Parada do Veículo		Alerta de Software	0	NÃO	-11,1724	-55,3115
	05/08/2024 06:37:52	MT - ITAÚBA - Próx. BR-163	A sirene está ligada		Status	0	NÃO	-11,1724	-55,3115
	05/08/2024 06:37:52	MT - ITAÚBA - Próx. BR-163	O veículo está bloqueado		Status	0	NÃO	-11,1724	-55,3115
	05/08/2024 06:37:52	MT - ITAÚBA - Próx. BR-163	A sirene está ligada		Alerta de Software	0	NÃO	-11,1724	-55,3115
	05/08/2024 06:37:52	MT - ITAÚBA - Próx. BR-163	Parada do Veículo		Alerta de Software	0	NÃO	-11,1724	-55,3115
	05/08/2024 06:35:52	MT - ITAÚBA - Próx. BR-163	A sirene está ligada		Status	0	NÃO	-11,1725	-55,3115

RELATÓRIO ANALÍTICO POR VEÍCULO

Período: 31/07/2024 00:00:00 à 08/08/2024 00:00:00
Identificador: SSU4F69 EDIVAM DAF 2023
Placa: SSU4F69




- Legenda:**
-  Mensagens enviadas do Veículo (Veículo -> Central)
 -  Mensagens enviadas do Veículo (Controle de Jornada Cliente)
 -  Mensagens enviadas da Central (Central -> Veículo)



Sentido:	Data e Hora:	Localização:	Mensagem:	Modo Emergência	Tipo Mensagem:	Vel. (Km/h)	Log ?	Latitude	Longitude
	05/08/2024 06:35:52	MT - ITAÚBA - Próx. BR-163	O veículo está bloqueado		Status	0	NÃO	-11,1725	-55,3115
	05/08/2024 06:35:52	MT - ITAÚBA - Próx. BR-163	A sirene está ligada		Alerta de Software	0	NÃO	-11,1725	-55,3115
	05/08/2024 06:35:52	MT - ITAÚBA - Próx. BR-163	Parada do Veículo		Alerta de Software	0	NÃO	-11,1725	-55,3115
	05/08/2024 06:33:52	MT - ITAÚBA - Próx. BR-163	A sirene está ligada		Status	0	NÃO	-11,1724	-55,3115
	05/08/2024 06:33:52	MT - ITAÚBA - Próx. BR-163	O veículo está bloqueado		Status	0	NÃO	-11,1724	-55,3115
	05/08/2024 06:33:52	MT - ITAÚBA - Próx. BR-163	A sirene está ligada		Alerta de Software	0	NÃO	-11,1724	-55,3115
	05/08/2024 06:33:52	MT - ITAÚBA - Próx. BR-163	Parada do Veículo		Alerta de Software	0	NÃO	-11,1724	-55,3115
	05/08/2024 06:31:52	MT - ITAÚBA - Próx. BR-163	A sirene está ligada		Status	0	NÃO	-11,1724	-55,3115
	05/08/2024 06:31:52	MT - ITAÚBA - Próx. BR-163	O veículo está bloqueado		Status	0	NÃO	-11,1724	-55,3115
	05/08/2024 06:31:52	MT - ITAÚBA - Próx. BR-163	A sirene está ligada		Alerta de Software	0	NÃO	-11,1724	-55,3115
	05/08/2024 06:31:52	MT - ITAÚBA - Próx. BR-163	Parada do Veículo		Alerta de Software	0	NÃO	-11,1724	-55,3115
	05/08/2024 06:29:52	MT - ITAÚBA - Próx. BR-163	A sirene está ligada		Status	0	NÃO	-11,1724	-55,3115
	05/08/2024 06:29:52	MT - ITAÚBA - Próx. BR-163	O veículo está bloqueado		Status	0	NÃO	-11,1724	-55,3115
	05/08/2024 06:29:52	MT - ITAÚBA - Próx. BR-163	A sirene está ligada		Alerta de Software	0	NÃO	-11,1724	-55,3115
	05/08/2024 06:29:52	MT - ITAÚBA - Próx. BR-163	Parada do Veículo		Alerta de Software	0	NÃO	-11,1724	-55,3115
	05/08/2024 06:27:52	MT - ITAÚBA - Próx. BR-163	A sirene está ligada		Status	0	NÃO	-11,1724	-55,3115
	05/08/2024 06:27:52	MT - ITAÚBA - Próx. BR-163	O veículo está bloqueado		Status	0	NÃO	-11,1724	-55,3115
	05/08/2024 06:27:52	MT - ITAÚBA - Próx. BR-163	A sirene está ligada		Alerta de Software	0	NÃO	-11,1724	-55,3115
	05/08/2024 06:27:52	MT - ITAÚBA - Próx. BR-163	Parada do Veículo		Alerta de Software	0	NÃO	-11,1724	-55,3115
	05/08/2024 06:25:52	MT - ITAÚBA - Próx. BR-163	A sirene está ligada		Status	0	NÃO	-11,1724	-55,3115
	05/08/2024 06:25:52	MT - ITAÚBA - Próx. BR-163	O veículo está bloqueado		Status	0	NÃO	-11,1724	-55,3115
	05/08/2024 06:25:52	MT - ITAÚBA - Próx. BR-163	A sirene está ligada		Alerta de Software	0	NÃO	-11,1724	-55,3115
	05/08/2024 06:25:52	MT - ITAÚBA - Próx. BR-163	Parada do Veículo		Alerta de Software	0	NÃO	-11,1724	-55,3115
	05/08/2024 06:23:52	MT - ITAÚBA - Próx. BR-163	A sirene está ligada		Status	0	NÃO	-11,1724	-55,3115
	05/08/2024 06:23:52	MT - ITAÚBA - Próx. BR-163	O veículo está bloqueado		Status	0	NÃO	-11,1724	-55,3115
	05/08/2024 06:23:52	MT - ITAÚBA - Próx. BR-163	A sirene está ligada		Alerta de Software	0	NÃO	-11,1724	-55,3115
	05/08/2024 06:23:52	MT - ITAÚBA - Próx. BR-163	Parada do Veículo		Alerta de Software	0	NÃO	-11,1724	-55,3115
	05/08/2024 06:21:52	MT - ITAÚBA - Próx. BR-163	A sirene está ligada		Status	0	NÃO	-11,1724	-55,3114
	05/08/2024 06:21:52	MT - ITAÚBA - Próx. BR-163	O veículo está bloqueado		Status	0	NÃO	-11,1724	-55,3114
	05/08/2024 06:21:52	MT - ITAÚBA - Próx. BR-163	A sirene está ligada		Alerta de Software	0	NÃO	-11,1724	-55,3114
	05/08/2024 06:21:52	MT - ITAÚBA - Próx. BR-163	Parada do Veículo		Alerta de Software	0	NÃO	-11,1724	-55,3114
	05/08/2024 06:19:52	MT - ITAÚBA - Próx. BR-163	A sirene está ligada		Status	0	NÃO	-11,1725	-55,3114
	05/08/2024 06:19:52	MT - ITAÚBA - Próx. BR-163	O veículo está bloqueado		Status	0	NÃO	-11,1725	-55,3114
	05/08/2024 06:19:52	MT - ITAÚBA - Próx. BR-163	A sirene está ligada		Alerta de Software	0	NÃO	-11,1725	-55,3114
	05/08/2024 06:19:52	MT - ITAÚBA - Próx. BR-163	Parada do Veículo		Alerta de Software	0	NÃO	-11,1725	-55,3114
	05/08/2024 06:17:52	MT - ITAÚBA - Próx. BR-163	A sirene está ligada		Status	0	NÃO	-11,1725	-55,3114
	05/08/2024 06:17:52	MT - ITAÚBA - Próx. BR-163	O veículo está bloqueado		Status	0	NÃO	-11,1725	-55,3114

RELATÓRIO ANALÍTICO POR VEÍCULO

Período: 31/07/2024 00:00:00 à 08/08/2024 00:00:00
Identificador: SSU4F69 EDIVAM DAF 2023
Placa: SSU4F69




- Legenda:**
-  Mensagens enviadas do Veículo (Veículo -> Central)
 -  Mensagens enviadas do Veículo (Controle de Jornada Cliente)
 -  Mensagens enviadas da Central (Central -> Veículo)








































Sentido:	Data e Hora:	Localização:	Mensagem:	Modo Emergência	Tipo Mensagem:	Vel. (Km/h)	Log ?	Latitude	Longitude
	05/08/2024 06:17:52	MT - ITAÚBA - Próx. BR-163	A sirene está ligada		Alerta de Software	0	NÃO	-11,1725	-55,3114
	05/08/2024 06:17:52	MT - ITAÚBA - Próx. BR-163	Parada do Veículo		Alerta de Software	0	NÃO	-11,1725	-55,3114
	05/08/2024 06:15:52	MT - ITAÚBA - Próx. BR-163	A sirene está ligada		Status	0	NÃO	-11,1725	-55,3114
	05/08/2024 06:15:52	MT - ITAÚBA - Próx. BR-163	O veículo está bloqueado		Status	0	NÃO	-11,1725	-55,3114
	05/08/2024 06:15:52	MT - ITAÚBA - Próx. BR-163	A sirene está ligada		Alerta de Software	0	NÃO	-11,1725	-55,3114
	05/08/2024 06:15:52	MT - ITAÚBA - Próx. BR-163	Parada do Veículo		Alerta de Software	0	NÃO	-11,1725	-55,3114
	05/08/2024 06:13:52	MT - ITAÚBA - Próx. BR-163	A sirene está ligada		Status	0	NÃO	-11,1725	-55,3114
	05/08/2024 06:13:52	MT - ITAÚBA - Próx. BR-163	O veículo está bloqueado		Status	0	NÃO	-11,1725	-55,3114
	05/08/2024 06:13:52	MT - ITAÚBA - Próx. BR-163	A sirene está ligada		Alerta de Software	0	NÃO	-11,1725	-55,3114
	05/08/2024 06:13:52	MT - ITAÚBA - Próx. BR-163	Parada do Veículo		Alerta de Software	0	NÃO	-11,1725	-55,3114
	05/08/2024 06:11:52	MT - ITAÚBA - Próx. BR-163	A sirene está ligada		Status	0	NÃO	-11,1725	-55,3114
	05/08/2024 06:11:52	MT - ITAÚBA - Próx. BR-163	O veículo está bloqueado		Status	0	NÃO	-11,1725	-55,3114
	05/08/2024 06:11:52	MT - ITAÚBA - Próx. BR-163	A sirene está ligada		Alerta de Software	0	NÃO	-11,1725	-55,3114
	05/08/2024 06:11:52	MT - ITAÚBA - Próx. BR-163	Parada do Veículo		Alerta de Software	0	NÃO	-11,1725	-55,3114
	05/08/2024 06:09:52	MT - ITAÚBA - Próx. BR-163	A sirene está ligada		Status	0	NÃO	-11,1725	-55,3114
	05/08/2024 06:09:52	MT - ITAÚBA - Próx. BR-163	O veículo está bloqueado		Status	0	NÃO	-11,1725	-55,3114
	05/08/2024 06:09:52	MT - ITAÚBA - Próx. BR-163	A sirene está ligada		Alerta de Software	0	NÃO	-11,1725	-55,3114
	05/08/2024 06:09:52	MT - ITAÚBA - Próx. BR-163	Parada do Veículo		Alerta de Software	0	NÃO	-11,1725	-55,3114
	05/08/2024 06:07:52	MT - ITAÚBA - Próx. BR-163	A sirene está ligada		Status	0	NÃO	-11,1725	-55,3114
	05/08/2024 06:07:52	MT - ITAÚBA - Próx. BR-163	O veículo está bloqueado		Status	0	NÃO	-11,1725	-55,3114
	05/08/2024 06:07:52	MT - ITAÚBA - Próx. BR-163	A sirene está ligada		Alerta de Software	0	NÃO	-11,1725	-55,3114
	05/08/2024 06:07:52	MT - ITAÚBA - Próx. BR-163	Parada do Veículo		Alerta de Software	0	NÃO	-11,1725	-55,3114
	05/08/2024 06:05:52	MT - ITAÚBA - Próx. BR-163	A sirene está ligada		Status	0	NÃO	-11,1725	-55,3115
	05/08/2024 06:05:52	MT - ITAÚBA - Próx. BR-163	O veículo está bloqueado		Status	0	NÃO	-11,1725	-55,3115
	05/08/2024 06:05:52	MT - ITAÚBA - Próx. BR-163	A sirene está ligada		Alerta de Software	0	NÃO	-11,1725	-55,3115
	05/08/2024 06:05:52	MT - ITAÚBA - Próx. BR-163	Parada do Veículo		Alerta de Software	0	NÃO	-11,1725	-55,3115
	05/08/2024 06:03:52	MT - ITAÚBA - Próx. BR-163	A sirene está ligada		Status	0	NÃO	-11,1725	-55,3115
	05/08/2024 06:03:52	MT - ITAÚBA - Próx. BR-163	O veículo está bloqueado		Status	0	NÃO	-11,1725	-55,3115
	05/08/2024 06:03:52	MT - ITAÚBA - Próx. BR-163	A sirene está ligada		Alerta de Software	0	NÃO	-11,1725	-55,3115
	05/08/2024 06:03:52	MT - ITAÚBA - Próx. BR-163	Parada do Veículo		Alerta de Software	0	NÃO	-11,1725	-55,3115
	05/08/2024 06:01:52	MT - ITAÚBA - Próx. BR-163	A sirene está ligada		Status	0	NÃO	-11,1725	-55,3115
	05/08/2024 06:01:52	MT - ITAÚBA - Próx. BR-163	O veículo está bloqueado		Status	0	NÃO	-11,1725	-55,3115
	05/08/2024 06:01:52	MT - ITAÚBA - Próx. BR-163	A sirene está ligada		Alerta de Software	0	NÃO	-11,1725	-55,3115
	05/08/2024 06:01:52	MT - ITAÚBA - Próx. BR-163	Parada do Veículo		Alerta de Software	0	NÃO	-11,1725	-55,3115
	05/08/2024 05:59:52	MT - ITAÚBA - Próx. BR-163	A sirene está ligada		Status	0	NÃO	-11,1725	-55,3115
	05/08/2024 05:59:52	MT - ITAÚBA - Próx. BR-163	O veículo está bloqueado		Status	0	NÃO	-11,1725	-55,3115
	05/08/2024 05:59:52	MT - ITAÚBA - Próx. BR-163	A sirene está ligada		Alerta de Software	0	NÃO	-11,1725	-55,3115

RELATÓRIO ANALÍTICO POR VEÍCULO

Período: 31/07/2024 00:00:00 à 08/08/2024 00:00:00
Identificador: SSU4F69 EDIVAM DAF 2023
Placa: SSU4F69




- Legenda:**
-  Mensagens enviadas do Veículo (Veículo -> Central)
 -  Mensagens enviadas do Veículo (Controle de Jornada Cliente)
 -  Mensagens enviadas da Central (Central -> Veículo)








































Sentido:	Data e Hora:	Localização:	Mensagem:	Modo Emergência	Tipo Mensagem:	Vel. (Km/h)	Log ?	Latitude	Longitude
	05/08/2024 05:59:52	MT - ITAÚBA - Próx. BR-163	Parada do Veículo		Alerta de Software	0	NÃO	-11,1725	-55,3115
	05/08/2024 05:57:52	MT - ITAÚBA - Próx. BR-163	A sirene está ligada		Status	0	NÃO	-11,1725	-55,3115
	05/08/2024 05:57:52	MT - ITAÚBA - Próx. BR-163	O veículo está bloqueado		Status	0	NÃO	-11,1725	-55,3115
	05/08/2024 05:55:52	MT - ITAÚBA - Próx. BR-163	A sirene está ligada		Status	0	NÃO	-11,1725	-55,3115
	05/08/2024 05:55:52	MT - ITAÚBA - Próx. BR-163	O veículo está bloqueado		Status	0	NÃO	-11,1725	-55,3115
	05/08/2024 05:53:52	MT - ITAÚBA - Próx. BR-163	A sirene está ligada		Status	0	NÃO	-11,1725	-55,3115
	05/08/2024 05:53:52	MT - ITAÚBA - Próx. BR-163	O veículo está bloqueado		Status	0	NÃO	-11,1725	-55,3115
	05/08/2024 05:53:52	MT - ITAÚBA - Próx. BR-163	A sirene está ligada		Alerta de Software	0	NÃO	-11,1725	-55,3115
	05/08/2024 05:53:52	MT - ITAÚBA - Próx. BR-163	Parada do Veículo		Alerta de Software	0	NÃO	-11,1725	-55,3115
	05/08/2024 05:51:52	MT - ITAÚBA - Próx. BR-163	A sirene está ligada		Status	0	NÃO	-11,1725	-55,3114
	05/08/2024 05:51:52	MT - ITAÚBA - Próx. BR-163	O veículo está bloqueado		Status	0	NÃO	-11,1725	-55,3114
	05/08/2024 05:49:52	MT - ITAÚBA - Próx. BR-163	A sirene está ligada		Status	0	NÃO	-11,1724	-55,3114
	05/08/2024 05:49:52	MT - ITAÚBA - Próx. BR-163	O veículo está bloqueado		Status	0	NÃO	-11,1724	-55,3114
	05/08/2024 05:47:52	MT - ITAÚBA - Próx. BR-163	A sirene está ligada		Status	0	NÃO	-11,1724	-55,3114
	05/08/2024 05:47:52	MT - ITAÚBA - Próx. BR-163	O veículo está bloqueado		Status	0	NÃO	-11,1724	-55,3114
	05/08/2024 05:45:52	MT - ITAÚBA - Próx. BR-163	A sirene está ligada		Status	0	NÃO	-11,1724	-55,3114
	05/08/2024 05:45:52	MT - ITAÚBA - Próx. BR-163	O veículo está bloqueado		Status	0	NÃO	-11,1724	-55,3114
	05/08/2024 05:43:52	MT - ITAÚBA - Próx. BR-163	A sirene está ligada		Status	0	NÃO	-11,1724	-55,3114
	05/08/2024 05:43:52	MT - ITAÚBA - Próx. BR-163	O veículo está bloqueado		Status	0	NÃO	-11,1724	-55,3114
	05/08/2024 05:43:52	MT - ITAÚBA - Próx. BR-163	A sirene está ligada		Alerta de Software	0	NÃO	-11,1724	-55,3114
	05/08/2024 05:43:52	MT - ITAÚBA - Próx. BR-163	Parada do Veículo		Alerta de Software	0	NÃO	-11,1724	-55,3114
	05/08/2024 05:41:52	MT - ITAÚBA - Próx. BR-163	A sirene está ligada		Status	0	NÃO	-11,1724	-55,3114
	05/08/2024 05:41:52	MT - ITAÚBA - Próx. BR-163	O veículo está bloqueado		Status	0	NÃO	-11,1724	-55,3114
	05/08/2024 05:39:52	MT - ITAÚBA - Próx. BR-163	A sirene está ligada		Status	0	NÃO	-11,1724	-55,3114
	05/08/2024 05:39:52	MT - ITAÚBA - Próx. BR-163	O veículo está bloqueado		Status	0	NÃO	-11,1724	-55,3114
	05/08/2024 05:37:52	MT - ITAÚBA - Próx. BR-163	A sirene está ligada		Status	0	NÃO	-11,1724	-55,3114
	05/08/2024 05:37:52	MT - ITAÚBA - Próx. BR-163	O veículo está bloqueado		Status	0	NÃO	-11,1724	-55,3114
	05/08/2024 05:35:52	MT - ITAÚBA - Próx. BR-163	A sirene está ligada		Status	0	NÃO	-11,1724	-55,3114
	05/08/2024 05:35:52	MT - ITAÚBA - Próx. BR-163	O veículo está bloqueado		Status	0	NÃO	-11,1724	-55,3114
	05/08/2024 05:33:52	MT - ITAÚBA - Próx. BR-163	A sirene está ligada		Status	0	NÃO	-11,1724	-55,3114
	05/08/2024 05:33:52	MT - ITAÚBA - Próx. BR-163	O veículo está bloqueado		Status	0	NÃO	-11,1724	-55,3114
	05/08/2024 05:33:52	MT - ITAÚBA - Próx. BR-163	A sirene está ligada		Alerta de Software	0	NÃO	-11,1724	-55,3114
	05/08/2024 05:33:52	MT - ITAÚBA - Próx. BR-163	Parada do Veículo		Alerta de Software	0	NÃO	-11,1724	-55,3114
	05/08/2024 05:31:52	MT - ITAÚBA - Próx. BR-163	A sirene está ligada		Status	0	NÃO	-11,1724	-55,3114
	05/08/2024 05:31:52	MT - ITAÚBA - Próx. BR-163	O veículo está bloqueado		Status	0	NÃO	-11,1724	-55,3114
	05/08/2024 05:29:52	MT - ITAÚBA - Próx. BR-163	A sirene está ligada		Status	0	NÃO	-11,1724	-55,3114
	05/08/2024 05:29:52	MT - ITAÚBA - Próx. BR-163	O veículo está bloqueado		Status	0	NÃO	-11,1724	-55,3114

RELATÓRIO ANALÍTICO POR VEÍCULO

Período: 31/07/2024 00:00:00 à 08/08/2024 00:00:00
Identificador: SSU4F69 EDIVAM DAF 2023
Placa: SSU4F69

- Legenda:**
-  Mensagens enviadas do Veículo (Veículo -> Central)
 -  Mensagens enviadas do Veículo (Controle de Jornada Cliente)
 -  Mensagens enviadas da Central (Central -> Veículo)



Sentido:	Data e Hora:	Localização:	Mensagem:	Modo Emergência	Tipo Mensagem:	Vel. (Km/h)	Log ?	Latitude	Longitude
	05/08/2024 05:27:52	MT - ITAÚBA - Próx. BR-163	A sirene está ligada		Status	0	NÃO	-11,1724	-55,3114
	05/08/2024 05:27:52	MT - ITAÚBA - Próx. BR-163	O veículo está bloqueado		Status	0	NÃO	-11,1724	-55,3114
	05/08/2024 05:25:52	MT - ITAÚBA - Próx. BR-163	A sirene está ligada		Status	0	NÃO	-11,1725	-55,3114
	05/08/2024 05:25:52	MT - ITAÚBA - Próx. BR-163	O veículo está bloqueado		Status	0	NÃO	-11,1725	-55,3114
	05/08/2024 05:23:52	MT - ITAÚBA - Próx. BR-163	A sirene está ligada		Status	0	NÃO	-11,1725	-55,3114
	05/08/2024 05:23:52	MT - ITAÚBA - Próx. BR-163	O veículo está bloqueado		Status	0	NÃO	-11,1725	-55,3114
	05/08/2024 05:23:52	MT - ITAÚBA - Próx. BR-163	A sirene está ligada		Alerta de Software	0	NÃO	-11,1725	-55,3114
	05/08/2024 05:23:52	MT - ITAÚBA - Próx. BR-163	Parada do Veículo		Alerta de Software	0	NÃO	-11,1725	-55,3114
	05/08/2024 05:21:51	MT - ITAÚBA - Próx. BR-163	A sirene está ligada		Status	0	NÃO	-11,1725	-55,3114
	05/08/2024 05:21:51	MT - ITAÚBA - Próx. BR-163	O veículo está bloqueado		Status	0	NÃO	-11,1725	-55,3114
	05/08/2024 05:19:51	MT - ITAÚBA - Próx. BR-163	A sirene está ligada		Status	0	NÃO	-11,1725	-55,3114
	05/08/2024 05:19:51	MT - ITAÚBA - Próx. BR-163	O veículo está bloqueado		Status	0	NÃO	-11,1725	-55,3114
	05/08/2024 05:17:51	MT - ITAÚBA - Próx. BR-163	A sirene está ligada		Status	0	NÃO	-11,1725	-55,3114
	05/08/2024 05:17:51	MT - ITAÚBA - Próx. BR-163	O veículo está bloqueado		Status	0	NÃO	-11,1725	-55,3114
	05/08/2024 05:15:51	MT - ITAÚBA - Próx. BR-163	A sirene está ligada		Status	0	NÃO	-11,1725	-55,3114
	05/08/2024 05:15:51	MT - ITAÚBA - Próx. BR-163	O veículo está bloqueado		Status	0	NÃO	-11,1725	-55,3114
	05/08/2024 05:13:51	MT - ITAÚBA - Próx. BR-163	A sirene está ligada		Status	0	NÃO	-11,1725	-55,3114
	05/08/2024 05:13:51	MT - ITAÚBA - Próx. BR-163	O veículo está bloqueado		Status	0	NÃO	-11,1725	-55,3114
	05/08/2024 05:13:51	MT - ITAÚBA - Próx. BR-163	A sirene está ligada		Alerta de Software	0	NÃO	-11,1725	-55,3114
	05/08/2024 05:13:51	MT - ITAÚBA - Próx. BR-163	Parada do Veículo		Alerta de Software	0	NÃO	-11,1725	-55,3114
	05/08/2024 05:11:51	MT - ITAÚBA - Próx. BR-163	A sirene está ligada		Status	0	NÃO	-11,1725	-55,3114
	05/08/2024 05:11:51	MT - ITAÚBA - Próx. BR-163	O veículo está bloqueado		Status	0	NÃO	-11,1725	-55,3114
	05/08/2024 05:09:51	MT - ITAÚBA - Próx. BR-163	A sirene está ligada		Status	0	NÃO	-11,1725	-55,3114
	05/08/2024 05:09:51	MT - ITAÚBA - Próx. BR-163	O veículo está bloqueado		Status	0	NÃO	-11,1725	-55,3114
	05/08/2024 05:07:51	MT - ITAÚBA - Próx. BR-163	A sirene está ligada		Status	0	NÃO	-11,1725	-55,3114
	05/08/2024 05:07:51	MT - ITAÚBA - Próx. BR-163	O veículo está bloqueado		Status	0	NÃO	-11,1725	-55,3114
	05/08/2024 05:05:51	MT - ITAÚBA - Próx. BR-163	A sirene está ligada		Status	0	NÃO	-11,1725	-55,3114
	05/08/2024 05:05:51	MT - ITAÚBA - Próx. BR-163	O veículo está bloqueado		Status	0	NÃO	-11,1725	-55,3114
	05/08/2024 05:03:51	MT - ITAÚBA - Próx. BR-163	A sirene está ligada		Status	0	NÃO	-11,1725	-55,3114
	05/08/2024 05:03:51	MT - ITAÚBA - Próx. BR-163	O veículo está bloqueado		Status	0	NÃO	-11,1725	-55,3114
	05/08/2024 05:03:51	MT - ITAÚBA - Próx. BR-163	A sirene está ligada		Alerta de Software	0	NÃO	-11,1725	-55,3114
	05/08/2024 05:03:51	MT - ITAÚBA - Próx. BR-163	Parada do Veículo		Alerta de Software	0	NÃO	-11,1725	-55,3114
	05/08/2024 05:01:51	MT - ITAÚBA - Próx. BR-163	A sirene está ligada		Status	0	NÃO	-11,1725	-55,3114
	05/08/2024 05:01:51	MT - ITAÚBA - Próx. BR-163	O veículo está bloqueado		Status	0	NÃO	-11,1725	-55,3114
	05/08/2024 04:59:51	MT - ITAÚBA - Próx. BR-163	A sirene está ligada		Status	0	NÃO	-11,1725	-55,3114
	05/08/2024 04:59:51	MT - ITAÚBA - Próx. BR-163	O veículo está bloqueado		Status	0	NÃO	-11,1725	-55,3114
	05/08/2024 04:57:51	MT - ITAÚBA - Próx. BR-163	A sirene está ligada		Status	0	NÃO	-11,1725	-55,3114

RELATÓRIO ANALÍTICO POR VEÍCULO






































Período: 31/07/2024 00:00:00 à 08/08/2024 00:00:00

Identificador: SSU4F69 EDIVAM DAF 2023

Placa: SSU4F69

- Legenda:**
-  Mensagens enviadas do Veículo (Veículo -> Central)
 -  Mensagens enviadas do Veículo (Controle de Jornada Cliente)
 -  Mensagens enviadas da Central (Central -> Veículo)



Sentido:	Data e Hora:	Localização:	Mensagem:	Modo Emergência	Tipo Mensagem:	Vel. (Km/h)	Log ?	Latitude	Longitude
	05/08/2024 04:57:51	MT - ITAÚBA - Próx. BR-163	O veículo está bloqueado		Status	0	NÃO	-11,1725	-55,3114
	05/08/2024 04:55:51	MT - ITAÚBA - Próx. BR-163	A sirene está ligada		Status	0	NÃO	-11,1725	-55,3114
	05/08/2024 04:55:51	MT - ITAÚBA - Próx. BR-163	O veículo está bloqueado		Status	0	NÃO	-11,1725	-55,3114
	05/08/2024 04:53:51	MT - ITAÚBA - Próx. BR-163	A sirene está ligada		Status	0	NÃO	-11,1725	-55,3114
	05/08/2024 04:53:51	MT - ITAÚBA - Próx. BR-163	O veículo está bloqueado		Status	0	NÃO	-11,1725	-55,3114
	05/08/2024 04:53:51	MT - ITAÚBA - Próx. BR-163	A sirene está ligada		Alerta de Software	0	NÃO	-11,1725	-55,3114
	05/08/2024 04:53:51	MT - ITAÚBA - Próx. BR-163	Parada do Veículo		Alerta de Software	0	NÃO	-11,1725	-55,3114
	05/08/2024 04:51:51	MT - ITAÚBA - Próx. BR-163	A sirene está ligada		Status	0	NÃO	-11,1725	-55,3114
	05/08/2024 04:51:51	MT - ITAÚBA - Próx. BR-163	O veículo está bloqueado		Status	0	NÃO	-11,1725	-55,3114
	05/08/2024 04:49:51	MT - ITAÚBA - Próx. BR-163	A sirene está ligada		Status	0	NÃO	-11,1725	-55,3114
	05/08/2024 04:49:51	MT - ITAÚBA - Próx. BR-163	O veículo está bloqueado		Status	0	NÃO	-11,1725	-55,3114
	05/08/2024 04:47:51	MT - ITAÚBA - Próx. BR-163	A sirene está ligada		Status	0	NÃO	-11,1725	-55,3114
	05/08/2024 04:47:51	MT - ITAÚBA - Próx. BR-163	O veículo está bloqueado		Status	0	NÃO	-11,1725	-55,3114
	05/08/2024 04:45:51	MT - ITAÚBA - Próx. BR-163	A sirene está ligada		Status	0	NÃO	-11,1725	-55,3114
	05/08/2024 04:45:51	MT - ITAÚBA - Próx. BR-163	O veículo está bloqueado		Status	0	NÃO	-11,1725	-55,3114
	05/08/2024 04:43:51	MT - ITAÚBA - Próx. BR-163	A sirene está ligada		Status	0	NÃO	-11,1725	-55,3114
	05/08/2024 04:43:51	MT - ITAÚBA - Próx. BR-163	O veículo está bloqueado		Status	0	NÃO	-11,1725	-55,3114
	05/08/2024 04:43:51	MT - ITAÚBA - Próx. BR-163	A sirene está ligada		Alerta de Software	0	NÃO	-11,1725	-55,3114
	05/08/2024 04:43:51	MT - ITAÚBA - Próx. BR-163	Parada do Veículo		Alerta de Software	0	NÃO	-11,1725	-55,3114
	05/08/2024 04:41:51	MT - ITAÚBA - Próx. BR-163	A sirene está ligada		Status	0	NÃO	-11,1725	-55,3114
	05/08/2024 04:41:51	MT - ITAÚBA - Próx. BR-163	O veículo está bloqueado		Status	0	NÃO	-11,1725	-55,3114
	05/08/2024 04:39:51	MT - ITAÚBA - Próx. BR-163	A sirene está ligada		Status	0	NÃO	-11,1725	-55,3114
	05/08/2024 04:39:51	MT - ITAÚBA - Próx. BR-163	O veículo está bloqueado		Status	0	NÃO	-11,1725	-55,3114
	05/08/2024 04:37:51	MT - ITAÚBA - Próx. BR-163	A sirene está ligada		Status	0	NÃO	-11,1725	-55,3114
	05/08/2024 04:37:51	MT - ITAÚBA - Próx. BR-163	O veículo está bloqueado		Status	0	NÃO	-11,1725	-55,3114
	05/08/2024 04:37:14	MT - ITAÚBA - Próx. BR-163	Porta do Motorista aberta		Evento	0	NÃO	-11,1725	-55,3114
	05/08/2024 04:37:14	MT - ITAÚBA - Próx. BR-163	A sirene está ligada		Status	0	NÃO	-11,1725	-55,3114
	05/08/2024 04:37:14	MT - ITAÚBA - Próx. BR-163	O veículo está bloqueado		Status	0	NÃO	-11,1725	-55,3114
	05/08/2024 04:35:51	MT - ITAÚBA - Próx. BR-163	A sirene está ligada		Status	0	NÃO	-11,1725	-55,3115
	05/08/2024 04:35:51	MT - ITAÚBA - Próx. BR-163	O veículo está bloqueado		Status	0	NÃO	-11,1725	-55,3115
	05/08/2024 04:35:16	MT - ITAÚBA - Próx. BR-163	Porta do Motorista aberta		Evento	0	NÃO	-11,1725	-55,3115
	05/08/2024 04:35:16	MT - ITAÚBA - Próx. BR-163	A sirene está ligada		Status	0	NÃO	-11,1725	-55,3115
	05/08/2024 04:35:16	MT - ITAÚBA - Próx. BR-163	O veículo está bloqueado		Status	0	NÃO	-11,1725	-55,3115
	05/08/2024 04:33:51	MT - ITAÚBA - Próx. BR-163	A sirene está ligada		Status	0	NÃO	-11,1725	-55,3115
	05/08/2024 04:33:51	MT - ITAÚBA - Próx. BR-163	O veículo está bloqueado		Status	0	NÃO	-11,1725	-55,3115
	05/08/2024 04:33:51	MT - ITAÚBA - Próx. BR-163	A sirene está ligada		Alerta de Software	0	NÃO	-11,1725	-55,3115
	05/08/2024 04:33:51	MT - ITAÚBA - Próx. BR-163	Parada do Veículo		Alerta de Software	0	NÃO	-11,1725	-55,3115

RELATÓRIO ANALÍTICO POR VEÍCULO

Período: 31/07/2024 00:00:00 à 08/08/2024 00:00:00

Identificador: SSU4F69 EDIVAM DAF 2023

Placa: SSU4F69

Legenda:

Mensagens enviadas do Veículo (Veículo -> Central)

Mensagens enviadas do Veículo (Controle de Jornada Cliente)

Mensagens enviadas da Central (Central -> Veículo)



Sentido:	Data e Hora:	Localização:	Mensagem:	Modo Emergência	Tipo Mensagem:	Vel. (Km/h)	Log ?	Latitude	Longitude
	05/08/2024 04:31:51	MT - ITAÚBA - Próx. BR-163	A sirene está ligada		Status	0	NÃO	-11,1725	-55,3115
	05/08/2024 04:31:51	MT - ITAÚBA - Próx. BR-163	O veículo está bloqueado		Status	0	NÃO	-11,1725	-55,3115
	05/08/2024 04:29:51	MT - ITAÚBA - Próx. BR-163	A sirene está ligada		Status	0	NÃO	-11,1725	-55,3115
	05/08/2024 04:29:51	MT - ITAÚBA - Próx. BR-163	O veículo está bloqueado		Status	0	NÃO	-11,1725	-55,3115
	05/08/2024 04:27:51	MT - ITAÚBA - Próx. BR-163	A sirene está ligada		Status	0	NÃO	-11,1725	-55,3115
	05/08/2024 04:27:51	MT - ITAÚBA - Próx. BR-163	O veículo está bloqueado		Status	0	NÃO	-11,1725	-55,3115
	05/08/2024 04:25:51	MT - ITAÚBA - Próx. BR-163	A sirene está ligada		Status	0	NÃO	-11,1725	-55,3115
	05/08/2024 04:25:51	MT - ITAÚBA - Próx. BR-163	O veículo está bloqueado		Status	0	NÃO	-11,1725	-55,3115
	05/08/2024 04:23:51	MT - ITAÚBA - Próx. BR-163	A sirene está ligada		Status	0	NÃO	-11,1725	-55,3115
	05/08/2024 04:23:51	MT - ITAÚBA - Próx. BR-163	O veículo está bloqueado		Status	0	NÃO	-11,1725	-55,3115
	05/08/2024 04:23:51	MT - ITAÚBA - Próx. BR-163	A sirene está ligada		Alerta de Software	0	NÃO	-11,1725	-55,3115
	05/08/2024 04:23:51	MT - ITAÚBA - Próx. BR-163	Parada do Veículo		Alerta de Software	0	NÃO	-11,1725	-55,3115
	05/08/2024 04:21:51	MT - ITAÚBA - Próx. BR-163	A sirene está ligada		Status	0	NÃO	-11,1725	-55,3115
	05/08/2024 04:21:51	MT - ITAÚBA - Próx. BR-163	O veículo está bloqueado		Status	0	NÃO	-11,1725	-55,3115
	05/08/2024 04:19:51	MT - ITAÚBA - Próx. BR-163	A sirene está ligada		Status	0	NÃO	-11,1725	-55,3115
	05/08/2024 04:19:51	MT - ITAÚBA - Próx. BR-163	O veículo está bloqueado		Status	0	NÃO	-11,1725	-55,3115
	05/08/2024 04:17:51	MT - ITAÚBA - Próx. BR-163	A sirene está ligada		Status	0	NÃO	-11,1725	-55,3115
	05/08/2024 04:17:51	MT - ITAÚBA - Próx. BR-163	O veículo está bloqueado		Status	0	NÃO	-11,1725	-55,3115
	05/08/2024 04:15:51	MT - ITAÚBA - Próx. BR-163	A sirene está ligada		Status	0	NÃO	-11,1725	-55,3114
	05/08/2024 04:15:51	MT - ITAÚBA - Próx. BR-163	O veículo está bloqueado		Status	0	NÃO	-11,1725	-55,3114
	05/08/2024 04:13:51	MT - ITAÚBA - Próx. BR-163	A sirene está ligada		Status	0	NÃO	-11,1725	-55,3114
	05/08/2024 04:13:51	MT - ITAÚBA - Próx. BR-163	O veículo está bloqueado		Status	0	NÃO	-11,1725	-55,3114
	05/08/2024 04:13:51	MT - ITAÚBA - Próx. BR-163	A sirene está ligada		Alerta de Software	0	NÃO	-11,1725	-55,3114
	05/08/2024 04:13:51	MT - ITAÚBA - Próx. BR-163	Parada do Veículo		Alerta de Software	0	NÃO	-11,1725	-55,3114
	05/08/2024 04:11:51	MT - ITAÚBA - Próx. BR-163	A sirene está ligada		Status	0	NÃO	-11,1725	-55,3114
	05/08/2024 04:11:51	MT - ITAÚBA - Próx. BR-163	O veículo está bloqueado		Status	0	NÃO	-11,1725	-55,3114
	05/08/2024 04:09:51	MT - ITAÚBA - Próx. BR-163	A sirene está ligada		Status	0	NÃO	-11,1725	-55,3114
	05/08/2024 04:09:51	MT - ITAÚBA - Próx. BR-163	O veículo está bloqueado		Status	0	NÃO	-11,1725	-55,3114
	05/08/2024 04:07:51	MT - ITAÚBA - Próx. BR-163	A sirene está ligada		Status	0	NÃO	-11,1725	-55,3114
	05/08/2024 04:07:51	MT - ITAÚBA - Próx. BR-163	O veículo está bloqueado		Status	0	NÃO	-11,1725	-55,3114
	05/08/2024 04:05:51	MT - ITAÚBA - Próx. BR-163	A sirene está ligada		Status	0	NÃO	-11,1725	-55,3114
	05/08/2024 04:05:51	MT - ITAÚBA - Próx. BR-163	O veículo está bloqueado		Status	0	NÃO	-11,1725	-55,3114
	05/08/2024 04:03:51	MT - ITAÚBA - Próx. BR-163	A sirene está ligada		Status	0	NÃO	-11,1725	-55,3114
	05/08/2024 04:03:51	MT - ITAÚBA - Próx. BR-163	O veículo está bloqueado		Status	0	NÃO	-11,1725	-55,3114
	05/08/2024 04:03:51	MT - ITAÚBA - Próx. BR-163	A sirene está ligada		Alerta de Software	0	NÃO	-11,1725	-55,3114
	05/08/2024 04:03:51	MT - ITAÚBA - Próx. BR-163	Parada do Veículo		Alerta de Software	0	NÃO	-11,1725	-55,3114
	05/08/2024 04:01:51	MT - ITAÚBA - Próx. BR-163	A sirene está ligada		Status	0	NÃO	-11,1725	-55,3114

RELATÓRIO ANALÍTICO POR VEÍCULO

Período: 31/07/2024 00:00:00 à 08/08/2024 00:00:00

Identificador: SSU4F69 EDIVAM DAF 2023

Placa: SSU4F69

Legenda:

Mensagens enviadas do Veículo (Veículo -> Central)

Mensagens enviadas do Veículo (Controle de Jornada Cliente)




Mensagens enviadas da Central (Central -> Veículo)








































Sentido:	Data e Hora:	Localização:	Mensagem:	Modo Emergência	Tipo Mensagem:	Vel. (Km/h)	Log ?	Latitude	Longitude
	05/08/2024 04:01:51	MT - ITAÚBA - Próx. BR-163	O veículo está bloqueado		Status	0	NÃO	-11,1725	-55,3114
	05/08/2024 04:01:51	MT - ITAÚBA - Próx. BR-163	A sirene está ligada		Alerta de Software	0	NÃO	-11,1725	-55,3114
	05/08/2024 04:01:51	MT - ITAÚBA - Próx. BR-163	Parada do Veículo		Alerta de Software	0	NÃO	-11,1725	-55,3114
	05/08/2024 03:59:51	MT - ITAÚBA - Próx. BR-163	A sirene está ligada		Status	0	NÃO	-11,1725	-55,3114
	05/08/2024 03:59:51	MT - ITAÚBA - Próx. BR-163	O veículo está bloqueado		Status	0	NÃO	-11,1725	-55,3114
	05/08/2024 03:57:51	MT - ITAÚBA - Próx. BR-163	A sirene está ligada		Status	0	NÃO	-11,1725	-55,3114
	05/08/2024 03:57:51	MT - ITAÚBA - Próx. BR-163	O veículo está bloqueado		Status	0	NÃO	-11,1725	-55,3114
	05/08/2024 03:55:51	MT - ITAÚBA - Próx. BR-163	A sirene está ligada		Status	0	NÃO	-11,1725	-55,3114
	05/08/2024 03:55:51	MT - ITAÚBA - Próx. BR-163	O veículo está bloqueado		Status	0	NÃO	-11,1725	-55,3114
	05/08/2024 03:53:51	MT - ITAÚBA - Próx. BR-163	A sirene está ligada		Status	0	NÃO	-11,1725	-55,3114
	05/08/2024 03:53:51	MT - ITAÚBA - Próx. BR-163	O veículo está bloqueado		Status	0	NÃO	-11,1725	-55,3114
	05/08/2024 03:53:51	MT - ITAÚBA - Próx. BR-163	A sirene está ligada		Alerta de Software	0	NÃO	-11,1725	-55,3114
	05/08/2024 03:53:51	MT - ITAÚBA - Próx. BR-163	Parada do Veículo		Alerta de Software	0	NÃO	-11,1725	-55,3114
	05/08/2024 03:51:51	MT - ITAÚBA - Próx. BR-163	A sirene está ligada		Status	0	NÃO	-11,1725	-55,3114
	05/08/2024 03:51:51	MT - ITAÚBA - Próx. BR-163	O veículo está bloqueado		Status	0	NÃO	-11,1725	-55,3114
	05/08/2024 03:49:51	MT - ITAÚBA - Próx. BR-163	A sirene está ligada		Status	0	NÃO	-11,1725	-55,3114
	05/08/2024 03:49:51	MT - ITAÚBA - Próx. BR-163	O veículo está bloqueado		Status	0	NÃO	-11,1725	-55,3114
	05/08/2024 03:47:51	MT - ITAÚBA - Próx. BR-163	A sirene está ligada		Status	0	NÃO	-11,1725	-55,3114
	05/08/2024 03:47:51	MT - ITAÚBA - Próx. BR-163	O veículo está bloqueado		Status	0	NÃO	-11,1725	-55,3114
	05/08/2024 03:45:51	MT - ITAÚBA - Próx. BR-163	A sirene está ligada		Status	0	NÃO	-11,1725	-55,3114
	05/08/2024 03:45:51	MT - ITAÚBA - Próx. BR-163	O veículo está bloqueado		Status	0	NÃO	-11,1725	-55,3114
	05/08/2024 03:43:51	MT - ITAÚBA - Próx. BR-163	A sirene está ligada		Status	0	NÃO	-11,1725	-55,3114
	05/08/2024 03:43:51	MT - ITAÚBA - Próx. BR-163	O veículo está bloqueado		Status	0	NÃO	-11,1725	-55,3114
	05/08/2024 03:43:51	MT - ITAÚBA - Próx. BR-163	A sirene está ligada		Alerta de Software	0	NÃO	-11,1725	-55,3114
	05/08/2024 03:43:51	MT - ITAÚBA - Próx. BR-163	Parada do Veículo		Alerta de Software	0	NÃO	-11,1725	-55,3114
	05/08/2024 03:41:51	MT - ITAÚBA - Próx. BR-163	A sirene está ligada		Status	0	NÃO	-11,1725	-55,3114
	05/08/2024 03:41:51	MT - ITAÚBA - Próx. BR-163	O veículo está bloqueado		Status	0	NÃO	-11,1725	-55,3114
	05/08/2024 03:39:51	MT - ITAÚBA - Próx. BR-163	A sirene está ligada		Status	0	NÃO	-11,1725	-55,3114
	05/08/2024 03:39:51	MT - ITAÚBA - Próx. BR-163	O veículo está bloqueado		Status	0	NÃO	-11,1725	-55,3114
	05/08/2024 03:37:51	MT - ITAÚBA - Próx. BR-163	A sirene está ligada		Status	0	NÃO	-11,1725	-55,3114
	05/08/2024 03:37:51	MT - ITAÚBA - Próx. BR-163	O veículo está bloqueado		Status	0	NÃO	-11,1725	-55,3114
	05/08/2024 03:35:51	MT - ITAÚBA - Próx. BR-163	A sirene está ligada		Status	0	NÃO	-11,1725	-55,3114
	05/08/2024 03:35:51	MT - ITAÚBA - Próx. BR-163	O veículo está bloqueado		Status	0	NÃO	-11,1725	-55,3114
	05/08/2024 03:33:51	MT - ITAÚBA - Próx. BR-163	A sirene está ligada		Alerta de Software	0	NÃO	-11,1725	-55,3114
	05/08/2024 03:33:51	MT - ITAÚBA - Próx. BR-163	Parada do Veículo		Alerta de Software	0	NÃO	-11,1725	-55,3114
	05/08/2024 03:33:51	MT - ITAÚBA - Próx. BR-163	A sirene está ligada		Status	0	NÃO	-11,1725	-55,3114
	05/08/2024 03:33:51	MT - ITAÚBA - Próx. BR-163	O veículo está bloqueado		Status	0	NÃO	-11,1725	-55,3114

RELATÓRIO ANALÍTICO POR VEÍCULO

Período: 31/07/2024 00:00:00 à 08/08/2024 00:00:00
Identificador: SSU4F69 EDIVAM DAF 2023
Placa: SSU4F69




- Legenda:**
-  Mensagens enviadas do Veículo (Veículo -> Central)
 -  Mensagens enviadas do Veículo (Controle de Jornada Cliente)
 -  Mensagens enviadas da Central (Central -> Veículo)








































Sentido:	Data e Hora:	Localização:	Mensagem:	Modo Emergência	Tipo Mensagem:	Vel. (Km/h)	Log ?	Latitude	Longitude
	05/08/2024 03:31:51	MT - ITAÚBA - Próx. BR-163	A sirene está ligada		Status	0	NÃO	-11,1725	-55,3114
	05/08/2024 03:31:51	MT - ITAÚBA - Próx. BR-163	O veículo está bloqueado		Status	0	NÃO	-11,1725	-55,3114
	05/08/2024 03:29:51	MT - ITAÚBA - Próx. BR-163	A sirene está ligada		Status	0	NÃO	-11,1725	-55,3114
	05/08/2024 03:29:51	MT - ITAÚBA - Próx. BR-163	O veículo está bloqueado		Status	0	NÃO	-11,1725	-55,3114
	05/08/2024 03:27:51	MT - ITAÚBA - Próx. BR-163	A sirene está ligada		Status	0	NÃO	-11,1725	-55,3114
	05/08/2024 03:27:51	MT - ITAÚBA - Próx. BR-163	O veículo está bloqueado		Status	0	NÃO	-11,1725	-55,3114
	05/08/2024 03:25:51	MT - ITAÚBA - Próx. BR-163	A sirene está ligada		Status	0	NÃO	-11,1725	-55,3114
	05/08/2024 03:25:51	MT - ITAÚBA - Próx. BR-163	O veículo está bloqueado		Status	0	NÃO	-11,1725	-55,3114
	05/08/2024 03:23:51	MT - ITAÚBA - Próx. BR-163	A sirene está ligada		Alerta de Software	0	NÃO	-11,1725	-55,3114
	05/08/2024 03:23:51	MT - ITAÚBA - Próx. BR-163	Parada do Veículo		Alerta de Software	0	NÃO	-11,1725	-55,3114
	05/08/2024 03:23:51	MT - ITAÚBA - Próx. BR-163	A sirene está ligada		Status	0	NÃO	-11,1725	-55,3114
	05/08/2024 03:23:51	MT - ITAÚBA - Próx. BR-163	O veículo está bloqueado		Status	0	NÃO	-11,1725	-55,3114
	05/08/2024 03:21:51	MT - ITAÚBA - Próx. BR-163	A sirene está ligada		Status	0	NÃO	-11,1725	-55,3114
	05/08/2024 03:21:51	MT - ITAÚBA - Próx. BR-163	O veículo está bloqueado		Status	0	NÃO	-11,1725	-55,3114
	05/08/2024 03:19:51	MT - ITAÚBA - Próx. BR-163	A sirene está ligada		Status	0	NÃO	-11,1725	-55,3114
	05/08/2024 03:19:51	MT - ITAÚBA - Próx. BR-163	O veículo está bloqueado		Status	0	NÃO	-11,1725	-55,3114
	05/08/2024 03:17:51	MT - ITAÚBA - Próx. BR-163	A sirene está ligada		Status	0	NÃO	-11,1725	-55,3114
	05/08/2024 03:17:51	MT - ITAÚBA - Próx. BR-163	O veículo está bloqueado		Status	0	NÃO	-11,1725	-55,3114
	05/08/2024 03:15:51	MT - ITAÚBA - Próx. BR-163	A sirene está ligada		Status	0	NÃO	-11,1725	-55,3114
	05/08/2024 03:15:51	MT - ITAÚBA - Próx. BR-163	O veículo está bloqueado		Status	0	NÃO	-11,1725	-55,3114
	05/08/2024 03:13:51	MT - ITAÚBA - Próx. BR-163	A sirene está ligada		Alerta de Software	0	NÃO	-11,1725	-55,3114
	05/08/2024 03:13:51	MT - ITAÚBA - Próx. BR-163	Parada do Veículo		Alerta de Software	0	NÃO	-11,1725	-55,3114
	05/08/2024 03:13:51	MT - ITAÚBA - Próx. BR-163	A sirene está ligada		Status	0	NÃO	-11,1725	-55,3114
	05/08/2024 03:13:51	MT - ITAÚBA - Próx. BR-163	O veículo está bloqueado		Status	0	NÃO	-11,1725	-55,3114
	05/08/2024 03:11:51	MT - ITAÚBA - Próx. BR-163	A sirene está ligada		Status	0	NÃO	-11,1725	-55,3114
	05/08/2024 03:11:51	MT - ITAÚBA - Próx. BR-163	O veículo está bloqueado		Status	0	NÃO	-11,1725	-55,3114
	05/08/2024 03:09:51	MT - ITAÚBA - Próx. BR-163	A sirene está ligada		Status	0	NÃO	-11,1725	-55,3114
	05/08/2024 03:09:51	MT - ITAÚBA - Próx. BR-163	O veículo está bloqueado		Status	0	NÃO	-11,1725	-55,3114
	05/08/2024 03:07:51	MT - ITAÚBA - Próx. BR-163	A sirene está ligada		Status	0	NÃO	-11,1725	-55,3114
	05/08/2024 03:07:51	MT - ITAÚBA - Próx. BR-163	O veículo está bloqueado		Status	0	NÃO	-11,1725	-55,3114
	05/08/2024 03:05:51	MT - ITAÚBA - Próx. BR-163	A sirene está ligada		Status	0	NÃO	-11,1725	-55,3114
	05/08/2024 03:05:51	MT - ITAÚBA - Próx. BR-163	O veículo está bloqueado		Status	0	NÃO	-11,1725	-55,3114
	05/08/2024 03:03:51	MT - ITAÚBA - Próx. BR-163	A sirene está ligada		Alerta de Software	0	NÃO	-11,1725	-55,3114
	05/08/2024 03:03:51	MT - ITAÚBA - Próx. BR-163	Parada do Veículo		Alerta de Software	0	NÃO	-11,1725	-55,3114
	05/08/2024 03:03:51	MT - ITAÚBA - Próx. BR-163	A sirene está ligada		Status	0	NÃO	-11,1725	-55,3114
	05/08/2024 03:03:51	MT - ITAÚBA - Próx. BR-163	O veículo está bloqueado		Status	0	NÃO	-11,1725	-55,3114
	05/08/2024 03:01:51	MT - ITAÚBA - Próx. BR-163	A sirene está ligada		Status	0	NÃO	-11,1725	-55,3114

RELATÓRIO ANALÍTICO POR VEÍCULO

Período: 31/07/2024 00:00:00 à 08/08/2024 00:00:00
Identificador: SSU4F69 EDIVAM DAF 2023
Placa: SSU4F69

- Legenda:**
-  Mensagens enviadas do Veículo (Veículo -> Central)
 -  Mensagens enviadas do Veículo (Controle de Jornada Cliente)
 -  Mensagens enviadas da Central (Central -> Veículo)



Sentido:	Data e Hora:	Localização:	Mensagem:	Modo Emergência	Tipo Mensagem:	Vel. (Km/h)	Log ?	Latitude	Longitude
	05/08/2024 03:01:51	MT - ITAÚBA - Próx. BR-163	O veículo está bloqueado		Status	0	NÃO	-11,1725	-55,3114
	05/08/2024 02:59:51	MT - ITAÚBA - Próx. BR-163	A sirene está ligada		Status	0	NÃO	-11,1725	-55,3114
	05/08/2024 02:59:51	MT - ITAÚBA - Próx. BR-163	O veículo está bloqueado		Status	0	NÃO	-11,1725	-55,3114
	05/08/2024 02:57:51	MT - ITAÚBA - Próx. BR-163	A sirene está ligada		Status	0	NÃO	-11,1725	-55,3114
	05/08/2024 02:57:51	MT - ITAÚBA - Próx. BR-163	O veículo está bloqueado		Status	0	NÃO	-11,1725	-55,3114
	05/08/2024 02:55:51	MT - ITAÚBA - Próx. BR-163	A sirene está ligada		Status	0	NÃO	-11,1725	-55,3114
	05/08/2024 02:55:51	MT - ITAÚBA - Próx. BR-163	O veículo está bloqueado		Status	0	NÃO	-11,1725	-55,3114
	05/08/2024 02:53:51	MT - ITAÚBA - Próx. BR-163	A sirene está ligada		Alerta de Software	0	NÃO	-11,1725	-55,3114
	05/08/2024 02:53:51	MT - ITAÚBA - Próx. BR-163	Parada do Veículo		Alerta de Software	0	NÃO	-11,1725	-55,3114
	05/08/2024 02:53:51	MT - ITAÚBA - Próx. BR-163	A sirene está ligada		Status	0	NÃO	-11,1725	-55,3114
	05/08/2024 02:53:51	MT - ITAÚBA - Próx. BR-163	O veículo está bloqueado		Status	0	NÃO	-11,1725	-55,3114
	05/08/2024 02:51:51	MT - ITAÚBA - Próx. BR-163	A sirene está ligada		Status	0	NÃO	-11,1725	-55,3114
	05/08/2024 02:51:51	MT - ITAÚBA - Próx. BR-163	O veículo está bloqueado		Status	0	NÃO	-11,1725	-55,3114
	05/08/2024 02:49:51	MT - ITAÚBA - Próx. BR-163	A sirene está ligada		Status	0	NÃO	-11,1725	-55,3114
	05/08/2024 02:49:51	MT - ITAÚBA - Próx. BR-163	O veículo está bloqueado		Status	0	NÃO	-11,1725	-55,3114
	05/08/2024 02:47:51	MT - ITAÚBA - Próx. BR-163	A sirene está ligada		Status	0	NÃO	-11,1725	-55,3114
	05/08/2024 02:47:51	MT - ITAÚBA - Próx. BR-163	O veículo está bloqueado		Status	0	NÃO	-11,1725	-55,3114
	05/08/2024 02:45:51	MT - ITAÚBA - Próx. BR-163	A sirene está ligada		Status	0	NÃO	-11,1725	-55,3114
	05/08/2024 02:45:51	MT - ITAÚBA - Próx. BR-163	O veículo está bloqueado		Status	0	NÃO	-11,1725	-55,3114
	05/08/2024 02:43:51	MT - ITAÚBA - Próx. BR-163	A sirene está ligada		Alerta de Software	0	NÃO	-11,1725	-55,3114
	05/08/2024 02:43:51	MT - ITAÚBA - Próx. BR-163	Parada do Veículo		Alerta de Software	0	NÃO	-11,1725	-55,3114
	05/08/2024 02:43:51	MT - ITAÚBA - Próx. BR-163	A sirene está ligada		Status	0	NÃO	-11,1725	-55,3114
	05/08/2024 02:43:51	MT - ITAÚBA - Próx. BR-163	O veículo está bloqueado		Status	0	NÃO	-11,1725	-55,3114
	05/08/2024 02:41:51	MT - ITAÚBA - Próx. BR-163	A sirene está ligada		Status	0	NÃO	-11,1725	-55,3114
	05/08/2024 02:41:51	MT - ITAÚBA - Próx. BR-163	O veículo está bloqueado		Status	0	NÃO	-11,1725	-55,3114
	05/08/2024 02:39:51	MT - ITAÚBA - Próx. BR-163	A sirene está ligada		Status	0	NÃO	-11,1725	-55,3114
	05/08/2024 02:39:51	MT - ITAÚBA - Próx. BR-163	O veículo está bloqueado		Status	0	NÃO	-11,1725	-55,3114
	05/08/2024 02:37:51	MT - ITAÚBA - Próx. BR-163	A sirene está ligada		Status	0	NÃO	-11,1725	-55,3114
	05/08/2024 02:37:51	MT - ITAÚBA - Próx. BR-163	O veículo está bloqueado		Status	0	NÃO	-11,1725	-55,3114
	05/08/2024 02:35:51	MT - ITAÚBA - Próx. BR-163	A sirene está ligada		Status	0	NÃO	-11,1725	-55,3114
	05/08/2024 02:35:51	MT - ITAÚBA - Próx. BR-163	O veículo está bloqueado		Status	0	NÃO	-11,1725	-55,3114
	05/08/2024 02:33:51	MT - ITAÚBA - Próx. BR-163	A sirene está ligada		Alerta de Software	0	NÃO	-11,1725	-55,3114
	05/08/2024 02:33:51	MT - ITAÚBA - Próx. BR-163	Parada do Veículo		Alerta de Software	0	NÃO	-11,1725	-55,3114
	05/08/2024 02:33:51	MT - ITAÚBA - Próx. BR-163	A sirene está ligada		Status	0	NÃO	-11,1725	-55,3114
	05/08/2024 02:33:51	MT - ITAÚBA - Próx. BR-163	O veículo está bloqueado		Status	0	NÃO	-11,1725	-55,3114
	05/08/2024 02:31:51	MT - ITAÚBA - Próx. BR-163	A sirene está ligada		Status	0	NÃO	-11,1725	-55,3114
	05/08/2024 02:31:51	MT - ITAÚBA - Próx. BR-163	O veículo está bloqueado		Status	0	NÃO	-11,1725	-55,3114

RELATÓRIO ANALÍTICO POR VEÍCULO

Período: 31/07/2024 00:00:00 à 08/08/2024 00:00:00

Identificador: SSU4F69 EDIVAM DAF 2023

Placa: SSU4F69

Legenda:

Mensagens enviadas do Veículo (Veículo -> Central)

Mensagens enviadas do Veículo (Controle de Jornada Cliente)

Mensagens enviadas da Central (Central -> Veículo)



Sentido:	Data e Hora:	Localização:	Mensagem:	Modo Emergência	Tipo Mensagem:	Vel. (Km/h)	Log ?	Latitude	Longitude
	05/08/2024 02:29:51	MT - ITAÚBA - Próx. BR-163	A sirene está ligada		Status	0	NÃO	-11,1725	-55,3114
	05/08/2024 02:29:51	MT - ITAÚBA - Próx. BR-163	O veículo está bloqueado		Status	0	NÃO	-11,1725	-55,3114
	05/08/2024 02:27:51	MT - ITAÚBA - Próx. BR-163	A sirene está ligada		Status	0	NÃO	-11,1725	-55,3114
	05/08/2024 02:27:51	MT - ITAÚBA - Próx. BR-163	O veículo está bloqueado		Status	0	NÃO	-11,1725	-55,3114
	05/08/2024 02:25:51	MT - ITAÚBA - Próx. BR-163	A sirene está ligada		Status	0	NÃO	-11,1725	-55,3114
	05/08/2024 02:25:51	MT - ITAÚBA - Próx. BR-163	O veículo está bloqueado		Status	0	NÃO	-11,1725	-55,3114
	05/08/2024 02:23:51	MT - ITAÚBA - Próx. BR-163	A sirene está ligada		Alerta de Software	0	NÃO	-11,1725	-55,3114
	05/08/2024 02:23:51	MT - ITAÚBA - Próx. BR-163	Parada do Veículo		Alerta de Software	0	NÃO	-11,1725	-55,3114
	05/08/2024 02:23:51	MT - ITAÚBA - Próx. BR-163	A sirene está ligada		Status	0	NÃO	-11,1725	-55,3114
	05/08/2024 02:23:51	MT - ITAÚBA - Próx. BR-163	O veículo está bloqueado		Status	0	NÃO	-11,1725	-55,3114
	05/08/2024 02:21:51	MT - ITAÚBA - Próx. BR-163	A sirene está ligada		Status	0	NÃO	-11,1725	-55,3114
	05/08/2024 02:21:51	MT - ITAÚBA - Próx. BR-163	O veículo está bloqueado		Status	0	NÃO	-11,1725	-55,3114
	05/08/2024 02:19:51	MT - ITAÚBA - Próx. BR-163	A sirene está ligada		Status	0	NÃO	-11,1725	-55,3114
	05/08/2024 02:19:51	MT - ITAÚBA - Próx. BR-163	O veículo está bloqueado		Status	0	NÃO	-11,1725	-55,3114
	05/08/2024 02:17:51	MT - ITAÚBA - Próx. BR-163	A sirene está ligada		Status	0	NÃO	-11,1725	-55,3114
	05/08/2024 02:17:51	MT - ITAÚBA - Próx. BR-163	O veículo está bloqueado		Status	0	NÃO	-11,1725	-55,3114
	05/08/2024 02:15:51	MT - ITAÚBA - Próx. BR-163	A sirene está ligada		Status	0	NÃO	-11,1725	-55,3114
	05/08/2024 02:15:51	MT - ITAÚBA - Próx. BR-163	O veículo está bloqueado		Status	0	NÃO	-11,1725	-55,3114
	05/08/2024 02:13:51	MT - ITAÚBA - Próx. BR-163	A sirene está ligada		Alerta de Software	0	NÃO	-11,1725	-55,3114
	05/08/2024 02:13:51	MT - ITAÚBA - Próx. BR-163	Parada do Veículo		Alerta de Software	0	NÃO	-11,1725	-55,3114
	05/08/2024 02:13:51	MT - ITAÚBA - Próx. BR-163	A sirene está ligada		Status	0	NÃO	-11,1725	-55,3114
	05/08/2024 02:13:51	MT - ITAÚBA - Próx. BR-163	O veículo está bloqueado		Status	0	NÃO	-11,1725	-55,3114
	05/08/2024 02:11:51	MT - ITAÚBA - Próx. BR-163	A sirene está ligada		Status	0	NÃO	-11,1725	-55,3114
	05/08/2024 02:11:51	MT - ITAÚBA - Próx. BR-163	O veículo está bloqueado		Status	0	NÃO	-11,1725	-55,3114
	05/08/2024 02:11:51	MT - ITAÚBA - Próx. BR-163	O veículo está bloqueado		Status	0	NÃO	-11,1725	-55,3114
	05/08/2024 02:09:51	MT - ITAÚBA - Próx. BR-163	A sirene está ligada		Status	0	NÃO	-11,1724	-55,3114
	05/08/2024 02:09:51	MT - ITAÚBA - Próx. BR-163	O veículo está bloqueado		Status	0	NÃO	-11,1724	-55,3114
	05/08/2024 02:07:51	MT - ITAÚBA - Próx. BR-163	A sirene está ligada		Status	0	NÃO	-11,1724	-55,3114
	05/08/2024 02:07:51	MT - ITAÚBA - Próx. BR-163	O veículo está bloqueado		Status	0	NÃO	-11,1724	-55,3114
	05/08/2024 02:05:51	MT - ITAÚBA - Próx. BR-163	A sirene está ligada		Status	0	NÃO	-11,1724	-55,3114
	05/08/2024 02:05:51	MT - ITAÚBA - Próx. BR-163	O veículo está bloqueado		Status	0	NÃO	-11,1724	-55,3114
	05/08/2024 02:03:51	MT - ITAÚBA - Próx. BR-163	A sirene está ligada		Alerta de Software	0	NÃO	-11,1725	-55,3115
	05/08/2024 02:03:51	MT - ITAÚBA - Próx. BR-163	Parada do Veículo		Alerta de Software	0	NÃO	-11,1725	-55,3115
	05/08/2024 02:03:51	MT - ITAÚBA - Próx. BR-163	A sirene está ligada		Status	0	NÃO	-11,1725	-55,3115
	05/08/2024 02:03:51	MT - ITAÚBA - Próx. BR-163	O veículo está bloqueado		Status	0	NÃO	-11,1725	-55,3115
	05/08/2024 02:01:56	MT - ITAÚBA - Próx. BR-163	Porta do Motorista aberta		Evento	0	NÃO	-11,1725	-55,3115
	05/08/2024 02:01:56	MT - ITAÚBA - Próx. BR-163	A sirene está ligada		Status	0	NÃO	-11,1725	-55,3115
	05/08/2024 02:01:56	MT - ITAÚBA - Próx. BR-163	O veículo está bloqueado		Status	0	NÃO	-11,1725	-55,3115

RELATÓRIO ANALÍTICO POR VEÍCULO






































Período: 31/07/2024 00:00:00 à 08/08/2024 00:00:00

Identificador: SSU4F69 EDIVAM DAF 2023

Placa: SSU4F69




- Legenda:**
-  Mensagens enviadas do Veículo (Veículo -> Central)
 -  Mensagens enviadas do Veículo (Controle de Jornada Cliente)
 -  Mensagens enviadas da Central (Central -> Veículo)








































Sentido:	Data e Hora:	Localização:	Mensagem:	Modo Emergência	Tipo Mensagem:	Vel. (Km/h)	Log ?	Latitude	Longitude
	05/08/2024 02:01:51	MT - ITAÚBA - Próx. BR-163	A sirene está ligada		Status	0	NÃO	-11,1725	-55,3115
	05/08/2024 02:01:51	MT - ITAÚBA - Próx. BR-163	O veículo está bloqueado		Status	0	NÃO	-11,1725	-55,3115
	05/08/2024 01:59:51	MT - ITAÚBA - Próx. BR-163	Porta do Motorista aberta		Status	0	NÃO	-11,1724	-55,3115
	05/08/2024 01:59:51	MT - ITAÚBA - Próx. BR-163	A sirene está ligada		Status	0	NÃO	-11,1724	-55,3115
	05/08/2024 01:59:51	MT - ITAÚBA - Próx. BR-163	O veículo está bloqueado		Status	0	NÃO	-11,1724	-55,3115
	05/08/2024 01:59:37	MT - ITAÚBA - Próx. BR-163	Porta do Motorista aberta		Evento	0	NÃO	-11,1724	-55,3115
	05/08/2024 01:59:37	MT - ITAÚBA - Próx. BR-163	A sirene está ligada		Status	0	NÃO	-11,1724	-55,3115
	05/08/2024 01:59:37	MT - ITAÚBA - Próx. BR-163	O veículo está bloqueado		Status	0	NÃO	-11,1724	-55,3115
	05/08/2024 01:57:51	MT - ITAÚBA - Próx. BR-163	A sirene está ligada		Status	0	NÃO	-11,1724	-55,3115
	05/08/2024 01:57:51	MT - ITAÚBA - Próx. BR-163	O veículo está bloqueado		Status	0	NÃO	-11,1724	-55,3115
	05/08/2024 01:55:51	MT - ITAÚBA - Próx. BR-163	A sirene está ligada		Status	0	NÃO	-11,1724	-55,3114
	05/08/2024 01:55:51	MT - ITAÚBA - Próx. BR-163	O veículo está bloqueado		Status	0	NÃO	-11,1724	-55,3114
	05/08/2024 01:53:51	MT - ITAÚBA - Próx. BR-163	A sirene está ligada		Alerta de Software	0	NÃO	-11,1724	-55,3114
	05/08/2024 01:53:51	MT - ITAÚBA - Próx. BR-163	Parada do Veículo		Alerta de Software	0	NÃO	-11,1724	-55,3114
	05/08/2024 01:53:51	MT - ITAÚBA - Próx. BR-163	A sirene está ligada		Status	0	NÃO	-11,1724	-55,3114
	05/08/2024 01:53:51	MT - ITAÚBA - Próx. BR-163	O veículo está bloqueado		Status	0	NÃO	-11,1724	-55,3114
	05/08/2024 01:51:51	MT - ITAÚBA - Próx. BR-163	A sirene está ligada		Status	0	NÃO	-11,1724	-55,3114
	05/08/2024 01:51:51	MT - ITAÚBA - Próx. BR-163	O veículo está bloqueado		Status	0	NÃO	-11,1724	-55,3114
	05/08/2024 01:49:51	MT - ITAÚBA - Próx. BR-163	A sirene está ligada		Status	0	NÃO	-11,1724	-55,3114
	05/08/2024 01:49:51	MT - ITAÚBA - Próx. BR-163	O veículo está bloqueado		Status	0	NÃO	-11,1724	-55,3114
	05/08/2024 01:47:51	MT - ITAÚBA - Próx. BR-163	A sirene está ligada		Status	0	NÃO	-11,1724	-55,3114
	05/08/2024 01:47:51	MT - ITAÚBA - Próx. BR-163	O veículo está bloqueado		Status	0	NÃO	-11,1724	-55,3114
	05/08/2024 01:45:51	MT - ITAÚBA - Próx. BR-163	A sirene está ligada		Status	0	NÃO	-11,1724	-55,3114
	05/08/2024 01:45:51	MT - ITAÚBA - Próx. BR-163	O veículo está bloqueado		Status	0	NÃO	-11,1724	-55,3114
	05/08/2024 01:43:51	MT - ITAÚBA - Próx. BR-163	A sirene está ligada		Alerta de Software	0	NÃO	-11,1724	-55,3114
	05/08/2024 01:43:51	MT - ITAÚBA - Próx. BR-163	Parada do Veículo		Alerta de Software	0	NÃO	-11,1724	-55,3114
	05/08/2024 01:43:51	MT - ITAÚBA - Próx. BR-163	A sirene está ligada		Status	0	NÃO	-11,1724	-55,3114
	05/08/2024 01:43:51	MT - ITAÚBA - Próx. BR-163	O veículo está bloqueado		Status	0	NÃO	-11,1724	-55,3114
	05/08/2024 01:41:51	MT - ITAÚBA - Próx. BR-163	A sirene está ligada		Status	0	NÃO	-11,1724	-55,3114
	05/08/2024 01:41:51	MT - ITAÚBA - Próx. BR-163	O veículo está bloqueado		Status	0	NÃO	-11,1724	-55,3114
	05/08/2024 01:39:51	MT - ITAÚBA - Próx. BR-163	A sirene está ligada		Status	0	NÃO	-11,1724	-55,3114
	05/08/2024 01:39:51	MT - ITAÚBA - Próx. BR-163	O veículo está bloqueado		Status	0	NÃO	-11,1724	-55,3114
	05/08/2024 01:37:51	MT - ITAÚBA - Próx. BR-163	A sirene está ligada		Status	0	NÃO	-11,1724	-55,3114
	05/08/2024 01:37:51	MT - ITAÚBA - Próx. BR-163	O veículo está bloqueado		Status	0	NÃO	-11,1724	-55,3114
	05/08/2024 01:35:51	MT - ITAÚBA - Próx. BR-163	A sirene está ligada		Status	0	NÃO	-11,1724	-55,3114
	05/08/2024 01:35:51	MT - ITAÚBA - Próx. BR-163	O veículo está bloqueado		Status	0	NÃO	-11,1724	-55,3114
	05/08/2024 01:33:51	MT - ITAÚBA - Próx. BR-163	A sirene está ligada		Alerta de Software	0	NÃO	-11,1724	-55,3114

RELATÓRIO ANALÍTICO POR VEÍCULO

Período: 31/07/2024 00:00:00 à 08/08/2024 00:00:00
Identificador: SSU4F69 EDIVAM DAF 2023
Placa: SSU4F69

- Legenda:**
-  Mensagens enviadas do Veículo (Veículo -> Central)
 -  Mensagens enviadas do Veículo (Controle de Jornada Cliente)
 -  Mensagens enviadas da Central (Central -> Veículo)



Sentido:	Data e Hora:	Localização:	Mensagem:	Modo Emergência	Tipo Mensagem:	Vel. (Km/h)	Log ?	Latitude	Longitude
	05/08/2024 01:33:51	MT - ITAÚBA - Próx. BR-163	Parada do Veículo		Alerta de Software	0	NÃO	-11,1724	-55,3114
	05/08/2024 01:33:51	MT - ITAÚBA - Próx. BR-163	A sirene está ligada		Status	0	NÃO	-11,1724	-55,3114
	05/08/2024 01:33:51	MT - ITAÚBA - Próx. BR-163	O veículo está bloqueado		Status	0	NÃO	-11,1724	-55,3114
	05/08/2024 01:31:51	MT - ITAÚBA - Próx. BR-163	A sirene está ligada		Status	0	NÃO	-11,1724	-55,3114
	05/08/2024 01:31:51	MT - ITAÚBA - Próx. BR-163	O veículo está bloqueado		Status	0	NÃO	-11,1724	-55,3114
	05/08/2024 01:29:51	MT - ITAÚBA - Próx. BR-163	A sirene está ligada		Status	0	NÃO	-11,1724	-55,3114
	05/08/2024 01:29:51	MT - ITAÚBA - Próx. BR-163	O veículo está bloqueado		Status	0	NÃO	-11,1724	-55,3114
	05/08/2024 01:27:51	MT - ITAÚBA - Próx. BR-163	A sirene está ligada		Status	0	NÃO	-11,1724	-55,3114
	05/08/2024 01:27:51	MT - ITAÚBA - Próx. BR-163	O veículo está bloqueado		Status	0	NÃO	-11,1724	-55,3114
	05/08/2024 01:25:51	MT - ITAÚBA - Próx. BR-163	A sirene está ligada		Status	0	NÃO	-11,1724	-55,3114
	05/08/2024 01:25:51	MT - ITAÚBA - Próx. BR-163	O veículo está bloqueado		Status	0	NÃO	-11,1724	-55,3114
	05/08/2024 01:23:51	MT - ITAÚBA - Próx. BR-163	A sirene está ligada		Alerta de Software	0	NÃO	-11,1725	-55,3114
	05/08/2024 01:23:51	MT - ITAÚBA - Próx. BR-163	Parada do Veículo		Alerta de Software	0	NÃO	-11,1725	-55,3114
	05/08/2024 01:23:51	MT - ITAÚBA - Próx. BR-163	A sirene está ligada		Status	0	NÃO	-11,1725	-55,3114
	05/08/2024 01:23:51	MT - ITAÚBA - Próx. BR-163	O veículo está bloqueado		Status	0	NÃO	-11,1725	-55,3114
	05/08/2024 01:21:51	MT - ITAÚBA - Próx. BR-163	A sirene está ligada		Status	0	NÃO	-11,1725	-55,3114
	05/08/2024 01:21:51	MT - ITAÚBA - Próx. BR-163	O veículo está bloqueado		Status	0	NÃO	-11,1725	-55,3114
	05/08/2024 01:19:51	MT - ITAÚBA - Próx. BR-163	A sirene está ligada		Status	0	NÃO	-11,1725	-55,3114
	05/08/2024 01:19:51	MT - ITAÚBA - Próx. BR-163	O veículo está bloqueado		Status	0	NÃO	-11,1725	-55,3114
	05/08/2024 01:17:51	MT - ITAÚBA - Próx. BR-163	A sirene está ligada		Status	0	NÃO	-11,1725	-55,3114
	05/08/2024 01:17:51	MT - ITAÚBA - Próx. BR-163	O veículo está bloqueado		Status	0	NÃO	-11,1725	-55,3114
	05/08/2024 01:15:51	MT - ITAÚBA - Próx. BR-163	A sirene está ligada		Status	0	NÃO	-11,1725	-55,3114
	05/08/2024 01:15:51	MT - ITAÚBA - Próx. BR-163	O veículo está bloqueado		Status	0	NÃO	-11,1725	-55,3114
	05/08/2024 01:13:51	MT - ITAÚBA - Próx. BR-163	A sirene está ligada		Alerta de Software	0	NÃO	-11,1725	-55,3114
	05/08/2024 01:13:51	MT - ITAÚBA - Próx. BR-163	Parada do Veículo		Alerta de Software	0	NÃO	-11,1725	-55,3114
	05/08/2024 01:13:51	MT - ITAÚBA - Próx. BR-163	A sirene está ligada		Status	0	NÃO	-11,1725	-55,3114
	05/08/2024 01:13:51	MT - ITAÚBA - Próx. BR-163	O veículo está bloqueado		Status	0	NÃO	-11,1725	-55,3114
	05/08/2024 01:11:51	MT - ITAÚBA - Próx. BR-163	A sirene está ligada		Status	0	NÃO	-11,1724	-55,3114
	05/08/2024 01:11:51	MT - ITAÚBA - Próx. BR-163	O veículo está bloqueado		Status	0	NÃO	-11,1724	-55,3114
	05/08/2024 01:09:51	MT - ITAÚBA - Próx. BR-163	A sirene está ligada		Status	0	NÃO	-11,1724	-55,3114
	05/08/2024 01:09:51	MT - ITAÚBA - Próx. BR-163	O veículo está bloqueado		Status	0	NÃO	-11,1724	-55,3114
	05/08/2024 01:07:51	MT - ITAÚBA - Próx. BR-163	A sirene está ligada		Status	0	NÃO	-11,1724	-55,3114
	05/08/2024 01:07:51	MT - ITAÚBA - Próx. BR-163	O veículo está bloqueado		Status	0	NÃO	-11,1724	-55,3114
	05/08/2024 01:05:51	MT - ITAÚBA - Próx. BR-163	A sirene está ligada		Status	0	NÃO	-11,1724	-55,3114
	05/08/2024 01:05:51	MT - ITAÚBA - Próx. BR-163	O veículo está bloqueado		Status	0	NÃO	-11,1724	-55,3114
	05/08/2024 01:03:51	MT - ITAÚBA - Próx. BR-163	A sirene está ligada		Alerta de Software	0	NÃO	-11,1724	-55,3114
	05/08/2024 01:03:51	MT - ITAÚBA - Próx. BR-163	Parada do Veículo		Alerta de Software	0	NÃO	-11,1724	-55,3114


RELATÓRIO ANALÍTICO POR VEÍCULO


Período: 31/07/2024 00:00:00 à 08/08/2024 00:00:00


Identificador: SSU4F69 EDIVAM DAF 2023

Placa: SSU4F69



















Legenda:

 Mensagens enviadas do Veículo (Veículo -> Central)

 Mensagens enviadas do Veículo (Controle de Jornada Cliente)




 Mensagens enviadas da Central (Central -> Veículo)








































Sentido:	Data e Hora:	Localização:	Mensagem:	Modo Emergência	Tipo Mensagem:	Vel. (Km/h)	Log ?	Latitude	Longitude
	05/08/2024 01:03:51	MT - ITAÚBA - Próx. BR-163	A sirene está ligada		Status	0	NÃO	-11,1724	-55,3114
	05/08/2024 01:03:51	MT - ITAÚBA - Próx. BR-163	O veículo está bloqueado		Status	0	NÃO	-11,1724	-55,3114
	05/08/2024 01:01:51	MT - ITAÚBA - Próx. BR-163	A sirene está ligada		Status	0	NÃO	-11,1724	-55,3114
	05/08/2024 01:01:51	MT - ITAÚBA - Próx. BR-163	O veículo está bloqueado		Status	0	NÃO	-11,1724	-55,3114
	05/08/2024 00:59:51	MT - ITAÚBA - Próx. BR-163	A sirene está ligada		Status	0	NÃO	-11,1724	-55,3114
	05/08/2024 00:59:51	MT - ITAÚBA - Próx. BR-163	O veículo está bloqueado		Status	0	NÃO	-11,1724	-55,3114
	05/08/2024 00:57:51	MT - ITAÚBA - Próx. BR-163	A sirene está ligada		Status	0	NÃO	-11,1724	-55,3114
	05/08/2024 00:57:51	MT - ITAÚBA - Próx. BR-163	O veículo está bloqueado		Status	0	NÃO	-11,1724	-55,3114
	05/08/2024 00:55:51	MT - ITAÚBA - Próx. BR-163	A sirene está ligada		Status	0	NÃO	-11,1724	-55,3114
	05/08/2024 00:55:51	MT - ITAÚBA - Próx. BR-163	O veículo está bloqueado		Status	0	NÃO	-11,1724	-55,3114
	05/08/2024 00:53:51	MT - ITAÚBA - Próx. BR-163	A sirene está ligada		Alerta de Software	0	NÃO	-11,1724	-55,3114
	05/08/2024 00:53:51	MT - ITAÚBA - Próx. BR-163	Parada do Veículo		Alerta de Software	0	NÃO	-11,1724	-55,3114
	05/08/2024 00:53:51	MT - ITAÚBA - Próx. BR-163	A sirene está ligada		Status	0	NÃO	-11,1724	-55,3114
	05/08/2024 00:53:51	MT - ITAÚBA - Próx. BR-163	O veículo está bloqueado		Status	0	NÃO	-11,1724	-55,3114
	05/08/2024 00:51:51	MT - ITAÚBA - Próx. BR-163	A sirene está ligada		Status	0	NÃO	-11,1724	-55,3114
	05/08/2024 00:51:51	MT - ITAÚBA - Próx. BR-163	O veículo está bloqueado		Status	0	NÃO	-11,1724	-55,3114
	05/08/2024 00:49:51	MT - ITAÚBA - Próx. BR-163	A sirene está ligada		Status	0	NÃO	-11,1725	-55,3114
	05/08/2024 00:49:51	MT - ITAÚBA - Próx. BR-163	O veículo está bloqueado		Status	0	NÃO	-11,1725	-55,3114
	05/08/2024 00:47:51	MT - ITAÚBA - Próx. BR-163	A sirene está ligada		Status	0	NÃO	-11,1725	-55,3114
	05/08/2024 00:47:51	MT - ITAÚBA - Próx. BR-163	O veículo está bloqueado		Status	0	NÃO	-11,1725	-55,3114
	05/08/2024 00:45:51	MT - ITAÚBA - Próx. BR-163	A sirene está ligada		Status	0	NÃO	-11,1725	-55,3114
	05/08/2024 00:45:51	MT - ITAÚBA - Próx. BR-163	O veículo está bloqueado		Status	0	NÃO	-11,1725	-55,3114
	05/08/2024 00:43:51	MT - ITAÚBA - Próx. BR-163	A sirene está ligada		Alerta de Software	0	NÃO	-11,1725	-55,3114
	05/08/2024 00:43:51	MT - ITAÚBA - Próx. BR-163	Parada do Veículo		Alerta de Software	0	NÃO	-11,1725	-55,3114
	05/08/2024 00:43:51	MT - ITAÚBA - Próx. BR-163	A sirene está ligada		Status	0	NÃO	-11,1725	-55,3114
	05/08/2024 00:43:51	MT - ITAÚBA - Próx. BR-163	O veículo está bloqueado		Status	0	NÃO	-11,1725	-55,3114
	05/08/2024 00:41:51	MT - ITAÚBA - Próx. BR-163	A sirene está ligada		Status	0	NÃO	-11,1725	-55,3114
	05/08/2024 00:41:51	MT - ITAÚBA - Próx. BR-163	O veículo está bloqueado		Status	0	NÃO	-11,1725	-55,3114
	05/08/2024 00:40:38	MT - ITAÚBA - Próx. BR-163	Porta do Motorista aberta		Evento	0	NÃO	-11,1725	-55,3114
	05/08/2024 00:40:38	MT - ITAÚBA - Próx. BR-163	A sirene está ligada		Status	0	NÃO	-11,1725	-55,3114
	05/08/2024 00:40:38	MT - ITAÚBA - Próx. BR-163	O veículo está bloqueado		Status	0	NÃO	-11,1725	-55,3114
	05/08/2024 00:39:51	MT - ITAÚBA - Próx. BR-163	A sirene está ligada		Status	0	NÃO	-11,1725	-55,3114
	05/08/2024 00:39:51	MT - ITAÚBA - Próx. BR-163	O veículo está bloqueado		Status	0	NÃO	-11,1725	-55,3114
	05/08/2024 00:38:43	MT - ITAÚBA - Próx. BR-163	Porta do Motorista aberta		Evento	0	NÃO	-11,1725	-55,3114
	05/08/2024 00:38:43	MT - ITAÚBA - Próx. BR-163	A sirene está ligada		Status	0	NÃO	-11,1725	-55,3114
	05/08/2024 00:38:43	MT - ITAÚBA - Próx. BR-163	O veículo está bloqueado		Status	0	NÃO	-11,1725	-55,3114
	05/08/2024 00:37:51	MT - ITAÚBA - Próx. BR-163	A sirene está ligada		Status	0	NÃO	-11,1725	-55,3114

RELATÓRIO ANALÍTICO POR VEÍCULO

Período: 31/07/2024 00:00:00 à 08/08/2024 00:00:00
Identificador: SSU4F69 EDIVAM DAF 2023
Placa: SSU4F69

- Legenda:**
-  Mensagens enviadas do Veículo (Veículo -> Central)
 -  Mensagens enviadas do Veículo (Controle de Jornada Cliente)
 -  Mensagens enviadas da Central (Central -> Veículo)



Sentido:	Data e Hora:	Localização:	Mensagem:	Modo Emergência	Tipo Mensagem:	Vel. (Km/h)	Log ?	Latitude	Longitude
	05/08/2024 00:37:51	MT - ITAÚBA - Próx. BR-163	O veículo está bloqueado		Status	0	NÃO	-11,1725	-55,3114
	05/08/2024 00:35:51	MT - ITAÚBA - Próx. BR-163	A sirene está ligada		Status	0	NÃO	-11,1725	-55,3114
	05/08/2024 00:35:51	MT - ITAÚBA - Próx. BR-163	O veículo está bloqueado		Status	0	NÃO	-11,1725	-55,3114
	05/08/2024 00:33:51	MT - ITAÚBA - Próx. BR-163	A sirene está ligada		Alerta de Software	0	NÃO	-11,1725	-55,3114
	05/08/2024 00:33:51	MT - ITAÚBA - Próx. BR-163	Parada do Veículo		Alerta de Software	0	NÃO	-11,1725	-55,3114
	05/08/2024 00:33:51	MT - ITAÚBA - Próx. BR-163	A sirene está ligada		Status	0	NÃO	-11,1725	-55,3114
	05/08/2024 00:33:51	MT - ITAÚBA - Próx. BR-163	O veículo está bloqueado		Status	0	NÃO	-11,1725	-55,3114
	05/08/2024 00:31:51	MT - ITAÚBA - Próx. BR-163	A sirene está ligada		Status	0	NÃO	-11,1725	-55,3114
	05/08/2024 00:31:51	MT - ITAÚBA - Próx. BR-163	O veículo está bloqueado		Status	0	NÃO	-11,1725	-55,3114
	05/08/2024 00:29:51	MT - ITAÚBA - Próx. BR-163	A sirene está ligada		Status	0	NÃO	-11,1725	-55,3114
	05/08/2024 00:29:51	MT - ITAÚBA - Próx. BR-163	O veículo está bloqueado		Status	0	NÃO	-11,1725	-55,3114
	05/08/2024 00:27:51	MT - ITAÚBA - Próx. BR-163	A sirene está ligada		Status	0	NÃO	-11,1725	-55,3114
	05/08/2024 00:27:51	MT - ITAÚBA - Próx. BR-163	O veículo está bloqueado		Status	0	NÃO	-11,1725	-55,3114
	05/08/2024 00:25:51	MT - ITAÚBA - Próx. BR-163	A sirene está ligada		Status	0	NÃO	-11,1724	-55,3114
	05/08/2024 00:25:51	MT - ITAÚBA - Próx. BR-163	O veículo está bloqueado		Status	0	NÃO	-11,1724	-55,3114
	05/08/2024 00:23:51	MT - ITAÚBA - Próx. BR-163	A sirene está ligada		Alerta de Software	0	NÃO	-11,1724	-55,3114
	05/08/2024 00:23:51	MT - ITAÚBA - Próx. BR-163	Parada do Veículo		Alerta de Software	0	NÃO	-11,1724	-55,3114
	05/08/2024 00:23:51	MT - ITAÚBA - Próx. BR-163	A sirene está ligada		Status	0	NÃO	-11,1724	-55,3114
	05/08/2024 00:23:51	MT - ITAÚBA - Próx. BR-163	O veículo está bloqueado		Status	0	NÃO	-11,1724	-55,3114
	05/08/2024 00:21:51	MT - ITAÚBA - Próx. BR-163	A sirene está ligada		Status	0	NÃO	-11,1724	-55,3114
	05/08/2024 00:21:51	MT - ITAÚBA - Próx. BR-163	O veículo está bloqueado		Status	0	NÃO	-11,1724	-55,3114
	05/08/2024 00:19:51	MT - ITAÚBA - Próx. BR-163	A sirene está ligada		Status	0	NÃO	-11,1724	-55,3114
	05/08/2024 00:19:51	MT - ITAÚBA - Próx. BR-163	O veículo está bloqueado		Status	0	NÃO	-11,1724	-55,3114
	05/08/2024 00:17:51	MT - ITAÚBA - Próx. BR-163	A sirene está ligada		Status	0	NÃO	-11,1724	-55,3115
	05/08/2024 00:17:51	MT - ITAÚBA - Próx. BR-163	O veículo está bloqueado		Status	0	NÃO	-11,1724	-55,3115
	05/08/2024 00:15:51	MT - ITAÚBA - Próx. BR-163	A sirene está ligada		Status	0	NÃO	-11,1724	-55,3115
	05/08/2024 00:15:51	MT - ITAÚBA - Próx. BR-163	O veículo está bloqueado		Status	0	NÃO	-11,1724	-55,3115
	05/08/2024 00:13:51	MT - ITAÚBA - Próx. BR-163	A sirene está ligada		Alerta de Software	0	NÃO	-11,1724	-55,3115
	05/08/2024 00:13:51	MT - ITAÚBA - Próx. BR-163	Parada do Veículo		Alerta de Software	0	NÃO	-11,1724	-55,3115
	05/08/2024 00:13:51	MT - ITAÚBA - Próx. BR-163	A sirene está ligada		Status	0	NÃO	-11,1724	-55,3115
	05/08/2024 00:13:51	MT - ITAÚBA - Próx. BR-163	O veículo está bloqueado		Status	0	NÃO	-11,1724	-55,3115
	05/08/2024 00:11:51	MT - ITAÚBA - Próx. BR-163	A sirene está ligada		Status	0	NÃO	-11,1724	-55,3115
	05/08/2024 00:11:51	MT - ITAÚBA - Próx. BR-163	O veículo está bloqueado		Status	0	NÃO	-11,1724	-55,3115
	05/08/2024 00:09:51	MT - ITAÚBA - Próx. BR-163	A sirene está ligada		Status	0	NÃO	-11,1724	-55,3115
	05/08/2024 00:09:51	MT - ITAÚBA - Próx. BR-163	O veículo está bloqueado		Status	0	NÃO	-11,1724	-55,3115
	05/08/2024 00:07:51	MT - ITAÚBA - Próx. BR-163	A sirene está ligada		Status	0	NÃO	-11,1724	-55,3115
	05/08/2024 00:07:51	MT - ITAÚBA - Próx. BR-163	O veículo está bloqueado		Status	0	NÃO	-11,1724	-55,3115


RELATÓRIO ANALÍTICO POR VEÍCULO


Período: 31/07/2024 00:00:00 à 08/08/2024 00:00:00


Identificador: SSU4F69 EDIVAM DAF 2023

Placa: SSU4F69





































Legenda:

 Mensagens enviadas do Veículo (Veículo -> Central)

 Mensagens enviadas do Veículo (Controle de Jornada Cliente)

 Mensagens enviadas da Central (Central -> Veículo)



Sentido:	Data e Hora:	Localização:	Mensagem:	Modo Emergência	Tipo Mensagem:	Vel. (Km/h)	Log ?	Latitude	Longitude
	05/08/2024 00:05:51	MT - ITAÚBA - Próx. BR-163	A sirene está ligada		Status	0	NÃO	-11,1724	-55,3114
	05/08/2024 00:05:51	MT - ITAÚBA - Próx. BR-163	O veículo está bloqueado		Status	0	NÃO	-11,1724	-55,3114
	05/08/2024 00:03:51	MT - ITAÚBA - Próx. BR-163	A sirene está ligada		Alerta de Software	0	NÃO	-11,1724	-55,3114
	05/08/2024 00:03:51	MT - ITAÚBA - Próx. BR-163	Parada do Veículo		Alerta de Software	0	NÃO	-11,1724	-55,3114
	05/08/2024 00:03:51	MT - ITAÚBA - Próx. BR-163	A sirene está ligada		Status	0	NÃO	-11,1724	-55,3114
	05/08/2024 00:03:51	MT - ITAÚBA - Próx. BR-163	O veículo está bloqueado		Status	0	NÃO	-11,1724	-55,3114
	05/08/2024 00:01:51	MT - ITAÚBA - Próx. BR-163	A sirene está ligada		Status	0	NÃO	-11,1724	-55,3114
	05/08/2024 00:01:51	MT - ITAÚBA - Próx. BR-163	O veículo está bloqueado		Status	0	NÃO	-11,1724	-55,3114
	04/08/2024 23:59:51	MT - ITAÚBA - Próx. BR-163	A sirene está ligada		Status	0	NÃO	-11,1724	-55,3115
	04/08/2024 23:59:51	MT - ITAÚBA - Próx. BR-163	O veículo está bloqueado		Status	0	NÃO	-11,1724	-55,3115
	04/08/2024 23:58:56	MT - ITAÚBA - Próx. BR-163	Porta do Motorista aberta		Evento	0	NÃO	-11,1724	-55,3115
	04/08/2024 23:58:56	MT - ITAÚBA - Próx. BR-163	A sirene está ligada		Status	0	NÃO	-11,1724	-55,3115
	04/08/2024 23:58:56	MT - ITAÚBA - Próx. BR-163	O veículo está bloqueado		Status	0	NÃO	-11,1724	-55,3115
	04/08/2024 23:57:51	MT - ITAÚBA - Próx. BR-163	A sirene está ligada		Status	0	NÃO	-11,1724	-55,3115
	04/08/2024 23:57:51	MT - ITAÚBA - Próx. BR-163	O veículo está bloqueado		Status	0	NÃO	-11,1724	-55,3115
	04/08/2024 23:56:35	MT - ITAÚBA - Próx. BR-163	Porta do Motorista aberta		Evento	0	NÃO	-11,1724	-55,3115
	04/08/2024 23:56:35	MT - ITAÚBA - Próx. BR-163	A sirene está ligada		Status	0	NÃO	-11,1724	-55,3115
	04/08/2024 23:56:35	MT - ITAÚBA - Próx. BR-163	O veículo está bloqueado		Status	0	NÃO	-11,1724	-55,3115
	04/08/2024 23:55:51	MT - ITAÚBA - Próx. BR-163	A sirene está ligada		Status	0	NÃO	-11,1724	-55,3115
	04/08/2024 23:55:51	MT - ITAÚBA - Próx. BR-163	O veículo está bloqueado		Status	0	NÃO	-11,1724	-55,3115
	04/08/2024 23:53:51	MT - ITAÚBA - Próx. BR-163	A sirene está ligada		Alerta de Software	0	NÃO	-11,1724	-55,3115
	04/08/2024 23:53:51	MT - ITAÚBA - Próx. BR-163	Parada do Veículo		Alerta de Software	0	NÃO	-11,1724	-55,3115
	04/08/2024 23:53:51	MT - ITAÚBA - Próx. BR-163	A sirene está ligada		Status	0	NÃO	-11,1724	-55,3115
	04/08/2024 23:53:51	MT - ITAÚBA - Próx. BR-163	O veículo está bloqueado		Status	0	NÃO	-11,1724	-55,3115
	04/08/2024 23:51:51	MT - ITAÚBA - Próx. BR-163	A sirene está ligada		Status	0	NÃO	-11,1724	-55,3115
	04/08/2024 23:51:51	MT - ITAÚBA - Próx. BR-163	O veículo está bloqueado		Status	0	NÃO	-11,1724	-55,3115
	04/08/2024 23:49:51	MT - ITAÚBA - Próx. BR-163	A sirene está ligada		Status	0	NÃO	-11,1724	-55,3115
	04/08/2024 23:49:51	MT - ITAÚBA - Próx. BR-163	O veículo está bloqueado		Status	0	NÃO	-11,1724	-55,3115
	04/08/2024 23:47:51	MT - ITAÚBA - Próx. BR-163	A sirene está ligada		Status	0	NÃO	-11,1724	-55,3115
	04/08/2024 23:47:51	MT - ITAÚBA - Próx. BR-163	O veículo está bloqueado		Status	0	NÃO	-11,1724	-55,3115
	04/08/2024 23:45:51	MT - ITAÚBA - Próx. BR-163	A sirene está ligada		Status	0	NÃO	-11,1724	-55,3115
	04/08/2024 23:45:51	MT - ITAÚBA - Próx. BR-163	O veículo está bloqueado		Status	0	NÃO	-11,1724	-55,3115
	04/08/2024 23:43:51	MT - ITAÚBA - Próx. BR-163	A sirene está ligada		Alerta de Software	0	NÃO	-11,1724	-55,3115
	04/08/2024 23:43:51	MT - ITAÚBA - Próx. BR-163	Parada do Veículo		Alerta de Software	0	NÃO	-11,1724	-55,3115
	04/08/2024 23:43:51	MT - ITAÚBA - Próx. BR-163	A sirene está ligada		Status	0	NÃO	-11,1724	-55,3115
	04/08/2024 23:43:51	MT - ITAÚBA - Próx. BR-163	O veículo está bloqueado		Status	0	NÃO	-11,1724	-55,3115
	04/08/2024 23:41:51	MT - ITAÚBA - Próx. BR-163	A sirene está ligada		Status	0	NÃO	-11,1724	-55,3115

RELATÓRIO ANALÍTICO POR VEÍCULO






































Período: 31/07/2024 00:00:00 à 08/08/2024 00:00:00

Identificador: SSU4F69 EDIVAM DAF 2023

Placa: SSU4F69

- Legenda:**
-  Mensagens enviadas do Veículo (Veículo -> Central)
 -  Mensagens enviadas do Veículo (Controle de Jornada Cliente)
 -  Mensagens enviadas da Central (Central -> Veículo)






Sentido:	Data e Hora:	Localização:	Mensagem:	Modo Emergência	Tipo Mensagem:	Vel. (Km/h)	Log ?	Latitude	Longitude
	04/08/2024 23:41:51	MT - ITAÚBA - Próx. BR-163	O veículo está bloqueado		Status	0	NÃO	-11,1724	-55,3115
	04/08/2024 23:39:51	MT - ITAÚBA - Próx. BR-163	A sirene está ligada		Status	0	NÃO	-11,1724	-55,3115
	04/08/2024 23:39:51	MT - ITAÚBA - Próx. BR-163	O veículo está bloqueado		Status	0	NÃO	-11,1724	-55,3115
	04/08/2024 23:37:51	MT - ITAÚBA - Próx. BR-163	A sirene está ligada		Status	0	NÃO	-11,1724	-55,3115
	04/08/2024 23:37:51	MT - ITAÚBA - Próx. BR-163	O veículo está bloqueado		Status	0	NÃO	-11,1724	-55,3115
	04/08/2024 23:35:51	MT - ITAÚBA - Próx. BR-163	A sirene está ligada		Status	0	NÃO	-11,1724	-55,3115
	04/08/2024 23:35:51	MT - ITAÚBA - Próx. BR-163	O veículo está bloqueado		Status	0	NÃO	-11,1724	-55,3115
	04/08/2024 23:33:51	MT - ITAÚBA - Próx. BR-163	A sirene está ligada		Alerta de Software	0	NÃO	-11,1724	-55,3115
	04/08/2024 23:33:51	MT - ITAÚBA - Próx. BR-163	Parada do Veículo		Alerta de Software	0	NÃO	-11,1724	-55,3115
	04/08/2024 23:33:51	MT - ITAÚBA - Próx. BR-163	A sirene está ligada		Status	0	NÃO	-11,1724	-55,3115
	04/08/2024 23:33:51	MT - ITAÚBA - Próx. BR-163	O veículo está bloqueado		Status	0	NÃO	-11,1724	-55,3115
	04/08/2024 23:31:51	MT - ITAÚBA - Próx. BR-163	A sirene está ligada		Status	0	NÃO	-11,1724	-55,3115
	04/08/2024 23:31:51	MT - ITAÚBA - Próx. BR-163	O veículo está bloqueado		Status	0	NÃO	-11,1724	-55,3115
	04/08/2024 23:29:51	MT - ITAÚBA - Próx. BR-163	A sirene está ligada		Status	0	NÃO	-11,1724	-55,3115
	04/08/2024 23:29:51	MT - ITAÚBA - Próx. BR-163	O veículo está bloqueado		Status	0	NÃO	-11,1724	-55,3115
	04/08/2024 23:27:51	MT - ITAÚBA - Próx. BR-163	A sirene está ligada		Status	0	NÃO	-11,1724	-55,3115
	04/08/2024 23:27:51	MT - ITAÚBA - Próx. BR-163	O veículo está bloqueado		Status	0	NÃO	-11,1724	-55,3115
	04/08/2024 23:25:51	MT - ITAÚBA - Próx. BR-163	A sirene está ligada		Status	0	NÃO	-11,1724	-55,3115
	04/08/2024 23:25:51	MT - ITAÚBA - Próx. BR-163	O veículo está bloqueado		Status	0	NÃO	-11,1724	-55,3115
	04/08/2024 23:23:51	MT - ITAÚBA - Próx. BR-163	A sirene está ligada		Alerta de Software	0	NÃO	-11,1724	-55,3115
	04/08/2024 23:23:51	MT - ITAÚBA - Próx. BR-163	Parada do Veículo		Alerta de Software	0	NÃO	-11,1724	-55,3115
	04/08/2024 23:23:51	MT - ITAÚBA - Próx. BR-163	A sirene está ligada		Status	0	NÃO	-11,1724	-55,3115
	04/08/2024 23:23:51	MT - ITAÚBA - Próx. BR-163	O veículo está bloqueado		Status	0	NÃO	-11,1724	-55,3115
	04/08/2024 23:21:51	MT - ITAÚBA - Próx. BR-163	A sirene está ligada		Status	0	NÃO	-11,1724	-55,3115
	04/08/2024 23:21:51	MT - ITAÚBA - Próx. BR-163	O veículo está bloqueado		Status	0	NÃO	-11,1724	-55,3115
	04/08/2024 23:19:51	MT - ITAÚBA - Próx. BR-163	A sirene está ligada		Status	0	NÃO	-11,1724	-55,3115
	04/08/2024 23:19:51	MT - ITAÚBA - Próx. BR-163	O veículo está bloqueado		Status	0	NÃO	-11,1724	-55,3115
	04/08/2024 23:17:51	MT - ITAÚBA - Próx. BR-163	A sirene está ligada		Status	0	NÃO	-11,1724	-55,3115
	04/08/2024 23:17:51	MT - ITAÚBA - Próx. BR-163	O veículo está bloqueado		Status	0	NÃO	-11,1724	-55,3115
	04/08/2024 23:15:51	MT - ITAÚBA - Próx. BR-163	A sirene está ligada		Status	0	NÃO	-11,1724	-55,3115
	04/08/2024 23:15:51	MT - ITAÚBA - Próx. BR-163	O veículo está bloqueado		Status	0	NÃO	-11,1724	-55,3115
	04/08/2024 23:13:51	MT - ITAÚBA - Próx. BR-163	A sirene está ligada		Alerta de Software	0	NÃO	-11,1724	-55,3115
	04/08/2024 23:13:51	MT - ITAÚBA - Próx. BR-163	Parada do Veículo		Alerta de Software	0	NÃO	-11,1724	-55,3115
	04/08/2024 23:13:51	MT - ITAÚBA - Próx. BR-163	A sirene está ligada		Status	0	NÃO	-11,1724	-55,3115
	04/08/2024 23:13:51	MT - ITAÚBA - Próx. BR-163	O veículo está bloqueado		Status	0	NÃO	-11,1724	-55,3115
	04/08/2024 23:12:34	MT - ITAÚBA - Próx. BR-163	Porta do Motorista aberta		Evento	0	NÃO	-11,1724	-55,3115
	04/08/2024 23:12:34	MT - ITAÚBA - Próx. BR-163	A sirene está ligada		Status	0	NÃO	-11,1724	-55,3115

RELATÓRIO ANALÍTICO POR VEÍCULO






































Período: 31/07/2024 00:00:00 à 08/08/2024 00:00:00

Identificador: SSU4F69 EDIVAM DAF 2023

Placa: SSU4F69




- Legenda:**
-  Mensagens enviadas do Veículo (Veículo -> Central)
 -  Mensagens enviadas do Veículo (Controle de Jornada Cliente)
 -  Mensagens enviadas da Central (Central -> Veículo)






































Sentido:	Data e Hora:	Localização:	Mensagem:	Modo Emergência	Tipo Mensagem:	Vel. (Km/h)	Log ?	Latitude	Longitude
	04/08/2024 23:12:34	MT - ITAÚBA - Próx. BR-163	O veículo está bloqueado		Status	0	NÃO	-11,1724	-55,3115
	04/08/2024 23:11:51	MT - ITAÚBA - Próx. BR-163	A sirene está ligada		Status	0	NÃO	-11,1724	-55,3115
	04/08/2024 23:11:51	MT - ITAÚBA - Próx. BR-163	O veículo está bloqueado		Status	0	NÃO	-11,1724	-55,3115
	04/08/2024 23:10:29	MT - ITAÚBA - Próx. BR-163	Porta do Motorista aberta		Evento	0	NÃO	-11,1724	-55,3115
	04/08/2024 23:10:29	MT - ITAÚBA - Próx. BR-163	A sirene está ligada		Status	0	NÃO	-11,1724	-55,3115
	04/08/2024 23:10:29	MT - ITAÚBA - Próx. BR-163	O veículo está bloqueado		Status	0	NÃO	-11,1724	-55,3115
	04/08/2024 23:09:51	MT - ITAÚBA - Próx. BR-163	A sirene está ligada		Status	0	NÃO	-11,1724	-55,3115
	04/08/2024 23:09:51	MT - ITAÚBA - Próx. BR-163	O veículo está bloqueado		Status	0	NÃO	-11,1724	-55,3115
	04/08/2024 23:07:51	MT - ITAÚBA - Próx. BR-163	A sirene está ligada		Status	0	NÃO	-11,1724	-55,3115
	04/08/2024 23:07:51	MT - ITAÚBA - Próx. BR-163	O veículo está bloqueado		Status	0	NÃO	-11,1724	-55,3115
	04/08/2024 23:05:51	MT - ITAÚBA - Próx. BR-163	A sirene está ligada		Status	0	NÃO	-11,1724	-55,3115
	04/08/2024 23:05:51	MT - ITAÚBA - Próx. BR-163	O veículo está bloqueado		Status	0	NÃO	-11,1724	-55,3115
	04/08/2024 23:03:51	MT - ITAÚBA - Próx. BR-163	A sirene está ligada		Alerta de Software	0	NÃO	-11,1724	-55,3115
	04/08/2024 23:03:51	MT - ITAÚBA - Próx. BR-163	Parada do Veículo		Alerta de Software	0	NÃO	-11,1724	-55,3115
	04/08/2024 23:03:51	MT - ITAÚBA - Próx. BR-163	A sirene está ligada		Status	0	NÃO	-11,1724	-55,3115
	04/08/2024 23:03:51	MT - ITAÚBA - Próx. BR-163	O veículo está bloqueado		Status	0	NÃO	-11,1724	-55,3115
	04/08/2024 23:01:51	MT - ITAÚBA - Próx. BR-163	A sirene está ligada		Status	0	NÃO	-11,1724	-55,3115
	04/08/2024 23:01:51	MT - ITAÚBA - Próx. BR-163	O veículo está bloqueado		Status	0	NÃO	-11,1724	-55,3115
	04/08/2024 22:59:51	MT - ITAÚBA - Próx. BR-163	A sirene está ligada		Status	0	NÃO	-11,1724	-55,3114
	04/08/2024 22:59:51	MT - ITAÚBA - Próx. BR-163	O veículo está bloqueado		Status	0	NÃO	-11,1724	-55,3114
	04/08/2024 22:57:51	MT - ITAÚBA - Próx. BR-163	A sirene está ligada		Status	0	NÃO	-11,1724	-55,3114
	04/08/2024 22:57:51	MT - ITAÚBA - Próx. BR-163	O veículo está bloqueado		Status	0	NÃO	-11,1724	-55,3114
	04/08/2024 22:55:51	MT - ITAÚBA - Próx. BR-163	A sirene está ligada		Status	0	NÃO	-11,1724	-55,3114
	04/08/2024 22:55:51	MT - ITAÚBA - Próx. BR-163	O veículo está bloqueado		Status	0	NÃO	-11,1724	-55,3114
	04/08/2024 22:53:51	MT - ITAÚBA - Próx. BR-163	A sirene está ligada		Alerta de Software	0	NÃO	-11,1724	-55,3114
	04/08/2024 22:53:51	MT - ITAÚBA - Próx. BR-163	Parada do Veículo		Alerta de Software	0	NÃO	-11,1724	-55,3114
	04/08/2024 22:53:51	MT - ITAÚBA - Próx. BR-163	A sirene está ligada		Status	0	NÃO	-11,1724	-55,3114
	04/08/2024 22:53:51	MT - ITAÚBA - Próx. BR-163	O veículo está bloqueado		Status	0	NÃO	-11,1724	-55,3114
	04/08/2024 22:51:51	MT - ITAÚBA - Próx. BR-163	A sirene está ligada		Status	0	NÃO	-11,1724	-55,3114
	04/08/2024 22:51:51	MT - ITAÚBA - Próx. BR-163	O veículo está bloqueado		Status	0	NÃO	-11,1724	-55,3114
	04/08/2024 22:49:51	MT - ITAÚBA - Próx. BR-163	A sirene está ligada		Status	0	NÃO	-11,1724	-55,3114
	04/08/2024 22:49:51	MT - ITAÚBA - Próx. BR-163	O veículo está bloqueado		Status	0	NÃO	-11,1724	-55,3114
	04/08/2024 22:47:51	MT - ITAÚBA - Próx. BR-163	A sirene está ligada		Status	0	NÃO	-11,1724	-55,3114
	04/08/2024 22:47:51	MT - ITAÚBA - Próx. BR-163	O veículo está bloqueado		Status	0	NÃO	-11,1724	-55,3114
	04/08/2024 22:45:51	MT - ITAÚBA - Próx. BR-163	A sirene está ligada		Alerta de Software	0	NÃO	-11,1724	-55,3114
	04/08/2024 22:45:51	MT - ITAÚBA - Próx. BR-163	Parada do Veículo		Alerta de Software	0	NÃO	-11,1724	-55,3114
	04/08/2024 22:45:51	MT - ITAÚBA - Próx. BR-163	Porta do Motorista aberta		Status	0	NÃO	-11,1724	-55,3114

RELATÓRIO ANALÍTICO POR VEÍCULO
Período: 31/07/2024 00:00:00 à 08/08/2024 00:00:00
Identificador: SSU4F69 EDIVAM DAF 2023
Placa: SSU4F69

Legenda:

-  Mensagens enviadas do Veículo (Veículo -> Central)
-  Mensagens enviadas do Veículo (Controle de Jornada Cliente)
-  Mensagens enviadas da Central (Central -> Veículo)



Sentido:	Data e Hora:	Localização:	Mensagem:	Modo Emergência	Tipo Mensagem:	Vel. (Km/h)	Log ?	Latitude	Longitude
	04/08/2024 22:45:51	MT - ITAÚBA - Próx. BR-163	A sirene está ligada		Status	0	NÃO	-11,1724	-55,3114
	04/08/2024 22:45:51	MT - ITAÚBA - Próx. BR-163	O veículo está bloqueado		Status	0	NÃO	-11,1724	-55,3114
	04/08/2024 22:43:51	MT - ITAÚBA - Próx. BR-163	A sirene está ligada		Alerta de Software	0	NÃO	-11,1724	-55,3114
	04/08/2024 22:43:51	MT - ITAÚBA - Próx. BR-163	Parada do Veículo		Alerta de Software	0	NÃO	-11,1724	-55,3114
	04/08/2024 22:43:51	MT - ITAÚBA - Próx. BR-163	Porta do Motorista aberta		Status	0	NÃO	-11,1724	-55,3114
	04/08/2024 22:43:51	MT - ITAÚBA - Próx. BR-163	A sirene está ligada		Status	0	NÃO	-11,1724	-55,3114
	04/08/2024 22:43:51	MT - ITAÚBA - Próx. BR-163	O veículo está bloqueado		Status	0	NÃO	-11,1724	-55,3114
	04/08/2024 22:43:43	MT - ITAÚBA - Próx. BR-163	Porta do Motorista aberta		Evento	0	NÃO	-11,1724	-55,3114
	04/08/2024 22:43:43	MT - ITAÚBA - Próx. BR-163	A sirene está ligada		Status	0	NÃO	-11,1724	-55,3114
	04/08/2024 22:43:43	MT - ITAÚBA - Próx. BR-163	O veículo está bloqueado		Status	0	NÃO	-11,1724	-55,3114
	04/08/2024 22:41:51	MT - ITAÚBA - Próx. BR-163	A sirene está ligada		Status	0	NÃO	-11,1724	-55,3114
	04/08/2024 22:41:51	MT - ITAÚBA - Próx. BR-163	O veículo está bloqueado		Status	0	NÃO	-11,1724	-55,3114
	04/08/2024 22:39:51	MT - ITAÚBA - Próx. BR-163	A sirene está ligada		Status	0	NÃO	-11,1724	-55,3114
	04/08/2024 22:39:51	MT - ITAÚBA - Próx. BR-163	O veículo está bloqueado		Status	0	NÃO	-11,1724	-55,3114
	04/08/2024 22:37:51	MT - ITAÚBA - Próx. BR-163	A sirene está ligada		Status	0	NÃO	-11,1724	-55,3115
	04/08/2024 22:37:51	MT - ITAÚBA - Próx. BR-163	O veículo está bloqueado		Status	0	NÃO	-11,1724	-55,3115
	04/08/2024 22:35:51	MT - ITAÚBA - Próx. BR-163	A sirene está ligada		Alerta de Software	0	NÃO	-11,1724	-55,3115
	04/08/2024 22:35:51	MT - ITAÚBA - Próx. BR-163	Parada do Veículo		Alerta de Software	0	NÃO	-11,1724	-55,3115
	04/08/2024 22:35:51	MT - ITAÚBA - Próx. BR-163	A sirene está ligada		Status	0	NÃO	-11,1724	-55,3115
	04/08/2024 22:35:51	MT - ITAÚBA - Próx. BR-163	O veículo está bloqueado		Status	0	NÃO	-11,1724	-55,3115
	04/08/2024 22:33:51	MT - ITAÚBA - Próx. BR-163	A sirene está ligada		Alerta de Software	0	NÃO	-11,1724	-55,3115
	04/08/2024 22:33:51	MT - ITAÚBA - Próx. BR-163	Parada do Veículo		Alerta de Software	0	NÃO	-11,1724	-55,3115
	04/08/2024 22:33:51	MT - ITAÚBA - Próx. BR-163	A sirene está ligada		Status	0	NÃO	-11,1724	-55,3115
	04/08/2024 22:33:51	MT - ITAÚBA - Próx. BR-163	O veículo está bloqueado		Status	0	NÃO	-11,1724	-55,3115
	04/08/2024 22:31:51	MT - ITAÚBA - Próx. BR-163	A sirene está ligada		Status	0	NÃO	-11,1724	-55,3115
	04/08/2024 22:31:51	MT - ITAÚBA - Próx. BR-163	O veículo está bloqueado		Status	0	NÃO	-11,1724	-55,3115
	04/08/2024 22:29:51	MT - ITAÚBA - Próx. BR-163	A sirene está ligada		Status	0	NÃO	-11,1724	-55,3115
	04/08/2024 22:29:51	MT - ITAÚBA - Próx. BR-163	O veículo está bloqueado		Status	0	NÃO	-11,1724	-55,3115
	04/08/2024 22:27:51	MT - ITAÚBA - Próx. BR-163	A sirene está ligada		Status	0	NÃO	-11,1724	-55,3115
	04/08/2024 22:27:51	MT - ITAÚBA - Próx. BR-163	O veículo está bloqueado		Status	0	NÃO	-11,1724	-55,3115
	04/08/2024 22:25:51	MT - ITAÚBA - Próx. BR-163	Porta do Motorista aberta		Status	0	NÃO	-11,1724	-55,3115
	04/08/2024 22:25:51	MT - ITAÚBA - Próx. BR-163	A sirene está ligada		Status	0	NÃO	-11,1724	-55,3115
	04/08/2024 22:25:51	MT - ITAÚBA - Próx. BR-163	O veículo está bloqueado		Status	0	NÃO	-11,1724	-55,3115
	04/08/2024 22:24:08	MT - ITAÚBA - Próx. BR-163	Porta do Motorista aberta		Evento	0	NÃO	-11,1724	-55,3115
	04/08/2024 22:24:08	MT - ITAÚBA - Próx. BR-163	A sirene está ligada		Status	0	NÃO	-11,1724	-55,3115
	04/08/2024 22:24:08	MT - ITAÚBA - Próx. BR-163	O veículo está bloqueado		Status	0	NÃO	-11,1724	-55,3115
	04/08/2024 22:24:08	MT - ITAÚBA - Próx. BR-163	A sirene está ligada		Alerta de Software	0	NÃO	-11,1724	-55,3115

RELATÓRIO ANALÍTICO POR VEÍCULO

Período: 31/07/2024 00:00:00 à 08/08/2024 00:00:00

Identificador: SSU4F69 EDIVAM DAF 2023

Placa: SSU4F69

Legenda:

Mensagens enviadas do Veículo (Veículo -> Central)

Mensagens enviadas do Veículo (Controle de Jornada Cliente)




Mensagens enviadas da Central (Central -> Veículo)







































Sentido:	Data e Hora:	Localização:	Mensagem:	Modo Emergência	Tipo Mensagem:	Vel. (Km/h)	Log ?	Latitude	Longitude
	04/08/2024 22:24:08	MT - ITAÚBA - Próx. BR-163	Parada do Veículo		Alerta de Software	0	NÃO	-11,1724	-55,3115
	04/08/2024 22:23:51	MT - ITAÚBA - Próx. BR-163	A sirene está ligada		Status	0	NÃO	-11,1724	-55,3115
	04/08/2024 22:23:51	MT - ITAÚBA - Próx. BR-163	O veículo está bloqueado		Status	0	NÃO	-11,1724	-55,3115
	04/08/2024 22:22:36	MT - ITAÚBA - Próx. BR-163	Porta do Motorista aberta		Evento	0	NÃO	-11,1724	-55,3115
	04/08/2024 22:22:36	MT - ITAÚBA - Próx. BR-163	A sirene está ligada		Status	0	NÃO	-11,1724	-55,3115
	04/08/2024 22:22:36	MT - ITAÚBA - Próx. BR-163	O veículo está bloqueado		Status	0	NÃO	-11,1724	-55,3115
	04/08/2024 22:22:27	MT - ITAÚBA - Próx. BR-163	Porta do Motorista aberta		Evento	0	NÃO	-11,1724	-55,3115
	04/08/2024 22:22:27	MT - ITAÚBA - Próx. BR-163	A sirene está ligada		Status	0	NÃO	-11,1724	-55,3115
	04/08/2024 22:22:27	MT - ITAÚBA - Próx. BR-163	O veículo está bloqueado		Status	0	NÃO	-11,1724	-55,3115
	04/08/2024 22:21:51	MT - ITAÚBA - Próx. BR-163	A sirene está ligada		Status	0	NÃO	-11,1724	-55,3115
	04/08/2024 22:21:51	MT - ITAÚBA - Próx. BR-163	O veículo está bloqueado		Status	0	NÃO	-11,1724	-55,3115
	04/08/2024 22:19:51	MT - ITAÚBA - Próx. BR-163	A sirene está ligada		Status	0	NÃO	-11,1724	-55,3115
	04/08/2024 22:19:51	MT - ITAÚBA - Próx. BR-163	O veículo está bloqueado		Status	0	NÃO	-11,1724	-55,3115
	04/08/2024 22:17:51	MT - ITAÚBA - Próx. BR-163	A sirene está ligada		Status	0	NÃO	-11,1724	-55,3115
	04/08/2024 22:17:51	MT - ITAÚBA - Próx. BR-163	O veículo está bloqueado		Status	0	NÃO	-11,1724	-55,3115
	04/08/2024 22:15:51	MT - ITAÚBA - Próx. BR-163	A sirene está ligada		Status	0	NÃO	-11,1724	-55,3115
	04/08/2024 22:15:51	MT - ITAÚBA - Próx. BR-163	O veículo está bloqueado		Status	0	NÃO	-11,1724	-55,3115
	04/08/2024 22:13:51	MT - ITAÚBA - Próx. BR-163	A sirene está ligada		Alerta de Software	0	NÃO	-11,1725	-55,3115
	04/08/2024 22:13:51	MT - ITAÚBA - Próx. BR-163	Parada do Veículo		Alerta de Software	0	NÃO	-11,1725	-55,3115
	04/08/2024 22:13:51	MT - ITAÚBA - Próx. BR-163	A sirene está ligada		Status	0	NÃO	-11,1725	-55,3115
	04/08/2024 22:13:51	MT - ITAÚBA - Próx. BR-163	O veículo está bloqueado		Status	0	NÃO	-11,1725	-55,3115
	04/08/2024 22:11:51	MT - ITAÚBA - Próx. BR-163	A sirene está ligada		Status	0	NÃO	-11,1725	-55,3115
	04/08/2024 22:11:51	MT - ITAÚBA - Próx. BR-163	O veículo está bloqueado		Status	0	NÃO	-11,1725	-55,3115
	04/08/2024 22:09:51	MT - ITAÚBA - Próx. BR-163	A sirene está ligada		Status	0	NÃO	-11,1725	-55,3115
	04/08/2024 22:09:51	MT - ITAÚBA - Próx. BR-163	O veículo está bloqueado		Status	0	NÃO	-11,1725	-55,3115
	04/08/2024 22:07:51	MT - ITAÚBA - Próx. BR-163	A sirene está ligada		Status	0	NÃO	-11,1725	-55,3115
	04/08/2024 22:07:51	MT - ITAÚBA - Próx. BR-163	O veículo está bloqueado		Status	0	NÃO	-11,1725	-55,3115
	04/08/2024 22:05:51	MT - ITAÚBA - Próx. BR-163	A sirene está ligada		Status	0	NÃO	-11,1725	-55,3115
	04/08/2024 22:05:51	MT - ITAÚBA - Próx. BR-163	O veículo está bloqueado		Status	0	NÃO	-11,1725	-55,3115
	04/08/2024 22:03:51	MT - ITAÚBA - Próx. BR-163	A sirene está ligada		Alerta de Software	0	NÃO	-11,1725	-55,3115
	04/08/2024 22:03:51	MT - ITAÚBA - Próx. BR-163	Parada do Veículo		Alerta de Software	0	NÃO	-11,1725	-55,3115
	04/08/2024 22:03:51	MT - ITAÚBA - Próx. BR-163	A sirene está ligada		Status	0	NÃO	-11,1725	-55,3115
	04/08/2024 22:03:51	MT - ITAÚBA - Próx. BR-163	O veículo está bloqueado		Status	0	NÃO	-11,1725	-55,3115
	04/08/2024 22:01:51	MT - ITAÚBA - Próx. BR-163	A sirene está ligada		Status	0	NÃO	-11,1725	-55,3115
	04/08/2024 22:01:51	MT - ITAÚBA - Próx. BR-163	O veículo está bloqueado		Status	0	NÃO	-11,1725	-55,3115
	04/08/2024 21:59:51	MT - ITAÚBA - Próx. BR-163	Porta do Motorista aberta		Status	0	NÃO	-11,1725	-55,3115
	04/08/2024 21:59:51	MT - ITAÚBA - Próx. BR-163	A sirene está ligada		Status	0	NÃO	-11,1725	-55,3115

RELATÓRIO ANALÍTICO POR VEÍCULO

Período: 31/07/2024 00:00:00 à 08/08/2024 00:00:00
Identificador: SSU4F69 EDIVAM DAF 2023
Placa: SSU4F69




- Legenda:**
-  Mensagens enviadas do Veículo (Veículo -> Central)
 -  Mensagens enviadas do Veículo (Controle de Jornada Cliente)
 -  Mensagens enviadas da Central (Central -> Veículo)


































Sentido:	Data e Hora:	Localização:	Mensagem:	Modo Emergência	Tipo Mensagem:	Vel. (Km/h)	Log ?	Latitude	Longitude
	04/08/2024 21:59:51	MT - ITAÚBA - Próx. BR-163	O veículo está bloqueado		Status	0	NÃO	-11,1725	-55,3115
	04/08/2024 21:59:22	MT - ITAÚBA - Próx. BR-163	Porta do Motorista aberta		Evento	0	NÃO	-11,1725	-55,3115
	04/08/2024 21:59:22	MT - ITAÚBA - Próx. BR-163	A sirene está ligada		Status	0	NÃO	-11,1725	-55,3115
	04/08/2024 21:59:22	MT - ITAÚBA - Próx. BR-163	O veículo está bloqueado		Status	0	NÃO	-11,1725	-55,3115
	04/08/2024 21:57:51	MT - ITAÚBA - Próx. BR-163	A sirene está ligada		Status	0	NÃO	-11,1725	-55,3115
	04/08/2024 21:57:51	MT - ITAÚBA - Próx. BR-163	O veículo está bloqueado		Status	0	NÃO	-11,1725	-55,3115
	04/08/2024 21:55:51	MT - ITAÚBA - Próx. BR-163	A sirene está ligada		Status	0	NÃO	-11,1725	-55,3115
	04/08/2024 21:55:51	MT - ITAÚBA - Próx. BR-163	O veículo está bloqueado		Status	0	NÃO	-11,1725	-55,3115
	04/08/2024 21:53:51	MT - ITAÚBA - Próx. BR-163	A sirene está ligada		Alerta de Software	0	NÃO	-11,1725	-55,3115
	04/08/2024 21:53:51	MT - ITAÚBA - Próx. BR-163	Parada do Veículo		Alerta de Software	0	NÃO	-11,1725	-55,3115
	04/08/2024 21:53:51	MT - ITAÚBA - Próx. BR-163	A sirene está ligada		Status	0	NÃO	-11,1725	-55,3115
	04/08/2024 21:53:51	MT - ITAÚBA - Próx. BR-163	O veículo está bloqueado		Status	0	NÃO	-11,1725	-55,3115
	04/08/2024 21:51:51	MT - ITAÚBA - Próx. BR-163	A sirene está ligada		Status	0	NÃO	-11,1725	-55,3115
	04/08/2024 21:51:51	MT - ITAÚBA - Próx. BR-163	O veículo está bloqueado		Status	0	NÃO	-11,1725	-55,3115
	04/08/2024 21:49:51	MT - ITAÚBA - Próx. BR-163	A sirene está ligada		Status	0	NÃO	-11,1725	-55,3115
	04/08/2024 21:49:51	MT - ITAÚBA - Próx. BR-163	O veículo está bloqueado		Status	0	NÃO	-11,1725	-55,3115
	04/08/2024 21:47:51	MT - ITAÚBA - Próx. BR-163	Porta do Motorista aberta		Status	0	NÃO	-11,1725	-55,3115
	04/08/2024 21:47:51	MT - ITAÚBA - Próx. BR-163	A sirene está ligada		Status	0	NÃO	-11,1725	-55,3115
	04/08/2024 21:47:51	MT - ITAÚBA - Próx. BR-163	O veículo está bloqueado		Status	0	NÃO	-11,1725	-55,3115
	04/08/2024 21:45:51	MT - ITAÚBA - Próx. BR-163	Porta do Motorista aberta		Status	0	NÃO	-11,1725	-55,3115
	04/08/2024 21:45:51	MT - ITAÚBA - Próx. BR-163	A sirene está ligada		Status	0	NÃO	-11,1725	-55,3115
	04/08/2024 21:45:51	MT - ITAÚBA - Próx. BR-163	O veículo está bloqueado		Status	0	NÃO	-11,1725	-55,3115
	04/08/2024 21:45:22	MT - ITAÚBA - Próx. BR-163	Porta do Motorista aberta		Evento	0	NÃO	-11,1725	-55,3115
	04/08/2024 21:45:22	MT - ITAÚBA - Próx. BR-163	A sirene está ligada		Status	0	NÃO	-11,1725	-55,3115
	04/08/2024 21:45:22	MT - ITAÚBA - Próx. BR-163	O veículo está bloqueado		Status	0	NÃO	-11,1725	-55,3115
	04/08/2024 21:43:51	MT - ITAÚBA - Próx. BR-163	A sirene está ligada		Alerta de Software	0	NÃO	-11,1725	-55,3115
	04/08/2024 21:43:51	MT - ITAÚBA - Próx. BR-163	Parada do Veículo		Alerta de Software	0	NÃO	-11,1725	-55,3115
	04/08/2024 21:43:51	MT - ITAÚBA - Próx. BR-163	A sirene está ligada		Status	0	NÃO	-11,1725	-55,3115
	04/08/2024 21:43:51	MT - ITAÚBA - Próx. BR-163	O veículo está bloqueado		Status	0	NÃO	-11,1725	-55,3115
	04/08/2024 21:41:51	MT - ITAÚBA - Próx. BR-163	A sirene está ligada		Status	0	NÃO	-11,1725	-55,3115
	04/08/2024 21:41:51	MT - ITAÚBA - Próx. BR-163	O veículo está bloqueado		Status	0	NÃO	-11,1725	-55,3115
	04/08/2024 21:39:51	MT - ITAÚBA - Próx. BR-163	A sirene está ligada		Status	0	NÃO	-11,1725	-55,3114
	04/08/2024 21:39:51	MT - ITAÚBA - Próx. BR-163	O veículo está bloqueado		Status	0	NÃO	-11,1725	-55,3114
	04/08/2024 21:37:51	MT - ITAÚBA - Próx. BR-163	A sirene está ligada		Status	0	NÃO	-11,1725	-55,3114
	04/08/2024 21:37:51	MT - ITAÚBA - Próx. BR-163	O veículo está bloqueado		Status	0	NÃO	-11,1725	-55,3114
	04/08/2024 21:35:51	MT - ITAÚBA - Próx. BR-163	A sirene está ligada		Status	0	NÃO	-11,1725	-55,3114
	04/08/2024 21:34:09	MT - ITAÚBA - Próx. BR-163	Porta do Motorista aberta		Evento	0	NÃO	-11,1725	-55,3114

RELATÓRIO ANALÍTICO POR VEÍCULO

Período: 31/07/2024 00:00:00 à 08/08/2024 00:00:00
Identificador: SSU4F69 EDIVAM DAF 2023
Placa: SSU4F69

- Legenda:**
-  Mensagens enviadas do Veículo (Veículo -> Central)
 -  Mensagens enviadas do Veículo (Controle de Jornada Cliente)
 -  Mensagens enviadas da Central (Central -> Veículo)






Sentido:	Data e Hora:	Localização:	Mensagem:	Modo Emergência	Tipo Mensagem:	Vel. (Km/h)	Log ?	Latitude	Longitude
	04/08/2024 21:34:09	MT - ITAÚBA - Próx. BR-163	A sirene está ligada		Status	0	NÃO	-11,1725	-55,3114
	04/08/2024 21:34:09	MT - ITAÚBA - Próx. BR-163	O veículo está bloqueado		Status	0	NÃO	-11,1725	-55,3114
	04/08/2024 21:34:09	MT - ITAÚBA - Próx. BR-163	A sirene está ligada		Alerta de Software	0	NÃO	-11,1725	-55,3114
	04/08/2024 21:34:09	MT - ITAÚBA - Próx. BR-163	Parada do Veículo		Alerta de Software	0	NÃO	-11,1725	-55,3114
	04/08/2024 21:34:06	MENSAGEM ENVIADA PELA CENTRAL Enviada por: integração	Ligar Bloqueio		Comando		-		
	04/08/2024 21:34:06	MENSAGEM ENVIADA PELA CENTRAL Enviada por: integração	MENSAGEM IIVRE:VEICULO BLOQUEADO		Macro		-		
	04/08/2024 21:33:51	MT - ITAÚBA - Próx. BR-163	Porta do Motorista aberta		Status	0	NÃO	-11,1725	-55,3114
	04/08/2024 21:33:51	MT - ITAÚBA - Próx. BR-163	A sirene está ligada		Status	0	NÃO	-11,1725	-55,3114
	04/08/2024 21:33:51	MT - ITAÚBA - Próx. BR-163	O veículo está bloqueado		Status	0	NÃO	-11,1725	-55,3114
	04/08/2024 21:32:20	MT - ITAÚBA - Próx. BR-163	10 PERNOITE 10 PERNOITE: LOCAL: PREVISAO DE REINICIO DATA: HORA: ID MOTORISTA:		Macro		NÃO	-11,1725	-55,3114
	04/08/2024 21:32:19	MENSAGEM ENVIADA PELA CENTRAL Enviada por: integração	Habilitar sensor de violação de painel		Comando		-		
	04/08/2024 21:32:19	MENSAGEM ENVIADA PELA CENTRAL Enviada por: integração	Habilitar sensor de porta do motorista		Comando		-		
	04/08/2024 21:32:19	MENSAGEM ENVIADA PELA CENTRAL Enviada por: integração	Desligar Bloqueio		Comando		-		
	04/08/2024 21:32:19	MENSAGEM ENVIADA PELA CENTRAL Enviada por: integração	Desabilitar Botão de Abertura de Trava de Baú		Comando		-		
	04/08/2024 21:32:18	MENSAGEM ENVIADA PELA CENTRAL Enviada por: integração	Habilitar sensor de porta do carona		Comando		-		
	04/08/2024 21:32:17	MENSAGEM ENVIADA PELA CENTRAL Enviada por: integração	Habilitar sensor de desengate		Comando		-		
	04/08/2024 21:31:51	MT - ITAÚBA - Próx. BR-163	Porta do Motorista aberta		Status	0	NÃO	-11,1725	-55,3114
	04/08/2024 21:31:51	MT - ITAÚBA - Próx. BR-163	A sirene está ligada		Status	0	NÃO	-11,1725	-55,3114
	04/08/2024 21:31:51	MT - ITAÚBA - Próx. BR-163	O veículo está bloqueado		Status	0	NÃO	-11,1725	-55,3114
	04/08/2024 21:31:43	MT - ITAÚBA - Próx. BR-163	11 REINICIO DE VIAGEM 11 REINICIO DE VIAGEM ID MOTORISTA:		Macro		NÃO	-11,1725	-55,3114
	04/08/2024 21:29:51	MT - ITAÚBA - Próx. BR-163	Porta do Motorista aberta		Status	0	NÃO	-11,1725	-55,3114
	04/08/2024 21:29:51	MT - ITAÚBA - Próx. BR-163	A sirene está ligada		Status	0	NÃO	-11,1725	-55,3114
	04/08/2024 21:29:51	MT - ITAÚBA - Próx. BR-163	O veículo está bloqueado		Status	0	NÃO	-11,1725	-55,3114
	04/08/2024 21:28:14	MT - ITAÚBA - Próx. BR-163	Porta do Motorista aberta		Evento	0	NÃO	-11,1725	-55,3114
	04/08/2024 21:28:14	MT - ITAÚBA - Próx. BR-163	A sirene está ligada		Status	0	NÃO	-11,1725	-55,3114
	04/08/2024 21:28:14	MT - ITAÚBA - Próx. BR-163	O veículo está bloqueado		Status	0	NÃO	-11,1725	-55,3114
	04/08/2024 21:27:51	MT - ITAÚBA - Próx. BR-163	A sirene está ligada		Status	0	NÃO	-11,1725	-55,3114
	04/08/2024 21:27:51	MT - ITAÚBA - Próx. BR-163	O veículo está bloqueado		Status	0	NÃO	-11,1725	-55,3114
	04/08/2024 21:25:51	MT - ITAÚBA - Próx. BR-163	A sirene está ligada		Status	0	NÃO	-11,1725	-55,3114
	04/08/2024 21:25:51	MT - ITAÚBA - Próx. BR-163	O veículo está bloqueado		Status	0	NÃO	-11,1725	-55,3114
	04/08/2024 21:23:51	MT - ITAÚBA - Próx. BR-163	A sirene está ligada		Alerta de Software	0	NÃO	-11,1725	-55,3114

RELATÓRIO ANALÍTICO POR VEÍCULO






































Período: 31/07/2024 00:00:00 à 08/08/2024 00:00:00

Identificador: SSU4F69 EDIVAM DAF 2023

Placa: SSU4F69




- Legenda:**
-  Mensagens enviadas do Veículo (Veículo -> Central)
 -  Mensagens enviadas do Veículo (Controle de Jornada Cliente)
 -  Mensagens enviadas da Central (Central -> Veículo)








































Sentido:	Data e Hora:	Localização:	Mensagem:	Modo Emergência	Tipo Mensagem:	Vel. (Km/h)	Log ?	Latitude	Longitude
	04/08/2024 21:23:51	MT - ITAÚBA - Próx. BR-163	Parada do Veículo		Alerta de Software	0	NÃO	-11,1725	-55,3114
	04/08/2024 21:23:51	MT - ITAÚBA - Próx. BR-163	A sirene está ligada		Status	0	NÃO	-11,1725	-55,3114
	04/08/2024 21:23:51	MT - ITAÚBA - Próx. BR-163	O veículo está bloqueado		Status	0	NÃO	-11,1725	-55,3114
	04/08/2024 21:21:51	MT - ITAÚBA - Próx. BR-163	A sirene está ligada		Status	0	NÃO	-11,1725	-55,3114
	04/08/2024 21:21:51	MT - ITAÚBA - Próx. BR-163	O veículo está bloqueado		Status	0	NÃO	-11,1725	-55,3114
	04/08/2024 21:19:51	MT - ITAÚBA - Próx. BR-163	A sirene está ligada		Status	0	NÃO	-11,1725	-55,3114
	04/08/2024 21:19:51	MT - ITAÚBA - Próx. BR-163	O veículo está bloqueado		Status	0	NÃO	-11,1725	-55,3114
	04/08/2024 21:17:51	MT - ITAÚBA - Próx. BR-163	A sirene está ligada		Status	0	NÃO	-11,1725	-55,3115
	04/08/2024 21:17:51	MT - ITAÚBA - Próx. BR-163	O veículo está bloqueado		Status	0	NÃO	-11,1725	-55,3115
	04/08/2024 21:15:51	MT - ITAÚBA - Próx. BR-163	A sirene está ligada		Status	0	NÃO	-11,1725	-55,3115
	04/08/2024 21:15:51	MT - ITAÚBA - Próx. BR-163	O veículo está bloqueado		Status	0	NÃO	-11,1725	-55,3115
	04/08/2024 21:13:51	MT - ITAÚBA - Próx. BR-163	A sirene está ligada		Alerta de Software	0	NÃO	-11,1725	-55,3115
	04/08/2024 21:13:51	MT - ITAÚBA - Próx. BR-163	Parada do Veículo		Alerta de Software	0	NÃO	-11,1725	-55,3115
	04/08/2024 21:13:51	MT - ITAÚBA - Próx. BR-163	A sirene está ligada		Status	0	NÃO	-11,1725	-55,3115
	04/08/2024 21:13:51	MT - ITAÚBA - Próx. BR-163	O veículo está bloqueado		Status	0	NÃO	-11,1725	-55,3115
	04/08/2024 21:11:51	MT - ITAÚBA - Próx. BR-163	A sirene está ligada		Status	0	NÃO	-11,1725	-55,3115
	04/08/2024 21:11:51	MT - ITAÚBA - Próx. BR-163	O veículo está bloqueado		Status	0	NÃO	-11,1725	-55,3115
	04/08/2024 21:09:51	MT - ITAÚBA - Próx. BR-163	A sirene está ligada		Status	0	NÃO	-11,1725	-55,3115
	04/08/2024 21:09:51	MT - ITAÚBA - Próx. BR-163	O veículo está bloqueado		Status	0	NÃO	-11,1725	-55,3115
	04/08/2024 21:07:51	MT - ITAÚBA - Próx. BR-163	A sirene está ligada		Status	0	NÃO	-11,1725	-55,3115
	04/08/2024 21:07:51	MT - ITAÚBA - Próx. BR-163	O veículo está bloqueado		Status	0	NÃO	-11,1725	-55,3115
	04/08/2024 21:05:51	MT - ITAÚBA - Próx. BR-163	A sirene está ligada		Status	0	NÃO	-11,1725	-55,3115
	04/08/2024 21:05:51	MT - ITAÚBA - Próx. BR-163	O veículo está bloqueado		Status	0	NÃO	-11,1725	-55,3115
	04/08/2024 21:03:51	MT - ITAÚBA - Próx. BR-163	A sirene está ligada		Alerta de Software	0	NÃO	-11,1725	-55,3115
	04/08/2024 21:03:51	MT - ITAÚBA - Próx. BR-163	Parada do Veículo		Alerta de Software	0	NÃO	-11,1725	-55,3115
	04/08/2024 21:03:51	MT - ITAÚBA - Próx. BR-163	A sirene está ligada		Status	0	NÃO	-11,1725	-55,3115
	04/08/2024 21:03:51	MT - ITAÚBA - Próx. BR-163	O veículo está bloqueado		Status	0	NÃO	-11,1725	-55,3115
	04/08/2024 21:01:51	MT - ITAÚBA - Próx. BR-163	A sirene está ligada		Status	0	NÃO	-11,1725	-55,3115
	04/08/2024 21:01:51	MT - ITAÚBA - Próx. BR-163	O veículo está bloqueado		Status	0	NÃO	-11,1725	-55,3115
	04/08/2024 20:59:51	MT - ITAÚBA - Próx. BR-163	A sirene está ligada		Status	0	NÃO	-11,1725	-55,3115
	04/08/2024 20:59:51	MT - ITAÚBA - Próx. BR-163	O veículo está bloqueado		Status	0	NÃO	-11,1725	-55,3115
	04/08/2024 20:57:51	MT - ITAÚBA - Próx. BR-163	A sirene está ligada		Status	0	NÃO	-11,1725	-55,3115
	04/08/2024 20:57:51	MT - ITAÚBA - Próx. BR-163	O veículo está bloqueado		Status	0	NÃO	-11,1725	-55,3115
	04/08/2024 20:55:51	MT - ITAÚBA - Próx. BR-163	A sirene está ligada		Status	0	NÃO	-11,1725	-55,3115
	04/08/2024 20:55:51	MT - ITAÚBA - Próx. BR-163	O veículo está bloqueado		Status	0	NÃO	-11,1725	-55,3115
	04/08/2024 20:53:51	MT - ITAÚBA - Próx. BR-163	A sirene está ligada		Alerta de Software	0	NÃO	-11,1725	-55,3115
	04/08/2024 20:53:51	MT - ITAÚBA - Próx. BR-163	Parada do Veículo		Alerta de Software	0	NÃO	-11,1725	-55,3115

RELATÓRIO ANALÍTICO POR VEÍCULO

Período: 31/07/2024 00:00:00 à 08/08/2024 00:00:00
Identificador: SSU4F69 EDIVAM DAF 2023
Placa: SSU4F69

- Legenda:**
-  Mensagens enviadas do Veículo (Veículo -> Central)
 -  Mensagens enviadas do Veículo (Controle de Jornada Cliente)
 -  Mensagens enviadas da Central (Central -> Veículo)



Sentido:	Data e Hora:	Localização:	Mensagem:	Modo Emergência	Tipo Mensagem:	Vel. (Km/h)	Log ?	Latitude	Longitude
	04/08/2024 20:53:51	MT - ITAÚBA - Próx. BR-163	A sirene está ligada		Status	0	NÃO	-11,1725	-55,3115
	04/08/2024 20:53:51	MT - ITAÚBA - Próx. BR-163	O veículo está bloqueado		Status	0	NÃO	-11,1725	-55,3115
	04/08/2024 20:51:51	MT - ITAÚBA - Próx. BR-163	A sirene está ligada		Status	0	NÃO	-11,1725	-55,3115
	04/08/2024 20:51:51	MT - ITAÚBA - Próx. BR-163	O veículo está bloqueado		Status	0	NÃO	-11,1725	-55,3115
	04/08/2024 20:49:51	MT - ITAÚBA - Próx. BR-163	A sirene está ligada		Status	0	NÃO	-11,1725	-55,3115
	04/08/2024 20:49:51	MT - ITAÚBA - Próx. BR-163	O veículo está bloqueado		Status	0	NÃO	-11,1725	-55,3115
	04/08/2024 20:47:51	MT - ITAÚBA - Próx. BR-163	A sirene está ligada		Status	0	NÃO	-11,1725	-55,3115
	04/08/2024 20:47:51	MT - ITAÚBA - Próx. BR-163	O veículo está bloqueado		Status	0	NÃO	-11,1725	-55,3115
	04/08/2024 20:45:51	MT - ITAÚBA - Próx. BR-163	A sirene está ligada		Status	0	NÃO	-11,1725	-55,3115
	04/08/2024 20:45:51	MT - ITAÚBA - Próx. BR-163	O veículo está bloqueado		Status	0	NÃO	-11,1725	-55,3115
	04/08/2024 20:43:51	MT - ITAÚBA - Próx. BR-163	A sirene está ligada		Alerta de Software	0	NÃO	-11,1725	-55,3115
	04/08/2024 20:43:51	MT - ITAÚBA - Próx. BR-163	Parada do Veículo		Alerta de Software	0	NÃO	-11,1725	-55,3115
	04/08/2024 20:43:51	MT - ITAÚBA - Próx. BR-163	A sirene está ligada		Status	0	NÃO	-11,1725	-55,3115
	04/08/2024 20:43:51	MT - ITAÚBA - Próx. BR-163	O veículo está bloqueado		Status	0	NÃO	-11,1725	-55,3115
	04/08/2024 20:42:37	MT - ITAÚBA - Próx. BR-163	A sirene está ligada		Status	0	NÃO	-11,1725	-55,3115
	04/08/2024 20:42:37	MT - ITAÚBA - Próx. BR-163	Tempo de veículo parado excedido		Evento	0	NÃO	-11,1725	-55,3115
	04/08/2024 20:42:37	MT - ITAÚBA - Próx. BR-163	O veículo está bloqueado		Status	0	NÃO	-11,1725	-55,3115
	04/08/2024 20:41:51	MT - ITAÚBA - Próx. BR-163	A sirene está ligada		Status	0	NÃO	-11,1725	-55,3115
	04/08/2024 20:41:51	MT - ITAÚBA - Próx. BR-163	O veículo está bloqueado		Status	0	NÃO	-11,1725	-55,3115
	04/08/2024 20:39:51	MT - ITAÚBA - Próx. BR-163	A sirene está ligada		Status	0	NÃO	-11,1725	-55,3115
	04/08/2024 20:39:51	MT - ITAÚBA - Próx. BR-163	O veículo está bloqueado		Status	0	NÃO	-11,1725	-55,3115
	04/08/2024 20:37:51	MT - ITAÚBA - Próx. BR-163	A sirene está ligada		Status	0	NÃO	-11,1725	-55,3115
	04/08/2024 20:37:51	MT - ITAÚBA - Próx. BR-163	O veículo está bloqueado		Status	0	NÃO	-11,1725	-55,3115
	04/08/2024 20:35:51	MT - ITAÚBA - Próx. BR-163	A sirene está ligada		Status	0	NÃO	-11,1725	-55,3114
	04/08/2024 20:35:51	MT - ITAÚBA - Próx. BR-163	O veículo está bloqueado		Status	0	NÃO	-11,1725	-55,3114
	04/08/2024 20:33:51	MT - ITAÚBA - Próx. BR-163	A sirene está ligada		Alerta de Software	0	NÃO	-11,1725	-55,3114
	04/08/2024 20:33:51	MT - ITAÚBA - Próx. BR-163	Parada do Veículo		Alerta de Software	0	NÃO	-11,1725	-55,3114
	04/08/2024 20:33:51	MT - ITAÚBA - Próx. BR-163	A sirene está ligada		Status	0	NÃO	-11,1725	-55,3114
	04/08/2024 20:33:51	MT - ITAÚBA - Próx. BR-163	O veículo está bloqueado		Status	0	NÃO	-11,1725	-55,3114
	04/08/2024 20:31:51	MT - ITAÚBA - Próx. BR-163	A sirene está ligada		Status	0	NÃO	-11,1725	-55,3114
	04/08/2024 20:31:51	MT - ITAÚBA - Próx. BR-163	O veículo está bloqueado		Status	0	NÃO	-11,1725	-55,3114
	04/08/2024 20:29:51	MT - ITAÚBA - Próx. BR-163	A sirene está ligada		Status	0	NÃO	-11,1725	-55,3114
	04/08/2024 20:29:51	MT - ITAÚBA - Próx. BR-163	O veículo está bloqueado		Status	0	NÃO	-11,1725	-55,3114
	04/08/2024 20:27:51	MT - ITAÚBA - Próx. BR-163	A sirene está ligada		Status	0	NÃO	-11,1725	-55,3114
	04/08/2024 20:27:51	MT - ITAÚBA - Próx. BR-163	O veículo está bloqueado		Status	0	NÃO	-11,1725	-55,3114
	04/08/2024 20:25:51	MT - ITAÚBA - Próx. BR-163	A sirene está ligada		Status	0	NÃO	-11,1725	-55,3115
	04/08/2024 20:25:51	MT - ITAÚBA - Próx. BR-163	O veículo está bloqueado		Status	0	NÃO	-11,1725	-55,3115


RELATÓRIO ANALÍTICO POR VEÍCULO


Período: 31/07/2024 00:00:00 à 08/08/2024 00:00:00


Identificador: SSU4F69 EDIVAM DAF 2023

Placa: SSU4F69






































Legenda:

 Mensagens enviadas do Veículo (Veículo -> Central)

 Mensagens enviadas do Veículo (Controle de Jornada Cliente)




 Mensagens enviadas da Central (Central -> Veículo)













Sentido:	Data e Hora:	Localização:	Mensagem:	Modo Emergência	Tipo Mensagem:	Vel. (Km/h)	Log ?	Latitude	Longitude
	04/08/2024 20:23:51	MT - ITAÚBA - Próx. BR-163	A sirene está ligada		Alerta de Software	0	NÃO	-11,1725	-55,3115
	04/08/2024 20:23:51	MT - ITAÚBA - Próx. BR-163	Parada do Veículo		Alerta de Software	0	NÃO	-11,1725	-55,3115
	04/08/2024 20:23:51	MT - ITAÚBA - Próx. BR-163	A sirene está ligada		Status	0	NÃO	-11,1725	-55,3115
	04/08/2024 20:23:51	MT - ITAÚBA - Próx. BR-163	O veículo está bloqueado		Status	0	NÃO	-11,1725	-55,3115
	04/08/2024 20:21:51	MT - ITAÚBA - Próx. BR-163	A sirene está ligada		Status	0	NÃO	-11,1725	-55,3115
	04/08/2024 20:21:51	MT - ITAÚBA - Próx. BR-163	O veículo está bloqueado		Status	0	NÃO	-11,1725	-55,3115
	04/08/2024 20:19:51	MT - ITAÚBA - Próx. BR-163	A sirene está ligada		Status	0	NÃO	-11,1725	-55,3115
	04/08/2024 20:19:51	MT - ITAÚBA - Próx. BR-163	O veículo está bloqueado		Status	0	NÃO	-11,1725	-55,3115
	04/08/2024 20:17:51	MT - ITAÚBA - Próx. BR-163	A sirene está ligada		Status	0	NÃO	-11,1725	-55,3115
	04/08/2024 20:17:51	MT - ITAÚBA - Próx. BR-163	O veículo está bloqueado		Status	0	NÃO	-11,1725	-55,3115
	04/08/2024 20:15:51	MT - ITAÚBA - Próx. BR-163	A sirene está ligada		Status	0	NÃO	-11,1725	-55,3115
	04/08/2024 20:15:51	MT - ITAÚBA - Próx. BR-163	O veículo está bloqueado		Status	0	NÃO	-11,1725	-55,3115
	04/08/2024 20:13:51	MT - ITAÚBA - Próx. BR-163	A sirene está ligada		Alerta de Software	0	NÃO	-11,1725	-55,3115
	04/08/2024 20:13:51	MT - ITAÚBA - Próx. BR-163	Parada do Veículo		Alerta de Software	0	NÃO	-11,1725	-55,3115
	04/08/2024 20:13:51	MT - ITAÚBA - Próx. BR-163	A sirene está ligada		Status	0	NÃO	-11,1725	-55,3115
	04/08/2024 20:13:51	MT - ITAÚBA - Próx. BR-163	O veículo está bloqueado		Status	0	NÃO	-11,1725	-55,3115
	04/08/2024 20:11:51	MT - ITAÚBA - Próx. BR-163	A sirene está ligada		Alerta de Software	0	NÃO	-11,1725	-55,3115
	04/08/2024 20:11:51	MT - ITAÚBA - Próx. BR-163	Parada do Veículo		Alerta de Software	0	NÃO	-11,1725	-55,3115
	04/08/2024 20:11:51	MT - ITAÚBA - Próx. BR-163	A sirene está ligada		Status	0	NÃO	-11,1725	-55,3115
	04/08/2024 20:11:51	MT - ITAÚBA - Próx. BR-163	O veículo está bloqueado		Status	0	NÃO	-11,1725	-55,3115
	04/08/2024 20:09:51	MT - ITAÚBA - Próx. BR-163	A sirene está ligada		Status	0	NÃO	-11,1725	-55,3115
	04/08/2024 20:09:51	MT - ITAÚBA - Próx. BR-163	O veículo está bloqueado		Status	0	NÃO	-11,1725	-55,3115
	04/08/2024 20:07:51	MT - ITAÚBA - Próx. BR-163	A sirene está ligada		Status	0	NÃO	-11,1725	-55,3115
	04/08/2024 20:07:51	MT - ITAÚBA - Próx. BR-163	O veículo está bloqueado		Status	0	NÃO	-11,1725	-55,3115
	04/08/2024 20:05:51	MT - ITAÚBA - Próx. BR-163	A sirene está ligada		Status	0	NÃO	-11,1725	-55,3115
	04/08/2024 20:05:51	MT - ITAÚBA - Próx. BR-163	O veículo está bloqueado		Status	0	NÃO	-11,1725	-55,3115
	04/08/2024 20:03:51	MT - ITAÚBA - Próx. BR-163	A sirene está ligada		Status	0	NÃO	-11,1725	-55,3115
	04/08/2024 20:03:51	MT - ITAÚBA - Próx. BR-163	O veículo está bloqueado		Status	0	NÃO	-11,1725	-55,3115
	04/08/2024 20:03:51	MT - ITAÚBA - Próx. BR-163	A sirene está ligada		Alerta de Software	0	NÃO	-11,1725	-55,3115
	04/08/2024 20:03:51	MT - ITAÚBA - Próx. BR-163	Parada do Veículo		Alerta de Software	0	NÃO	-11,1725	-55,3115
	04/08/2024 20:01:51	MT - ITAÚBA - Próx. BR-163	A sirene está ligada		Status	0	NÃO	-11,1725	-55,3115
	04/08/2024 20:01:51	MT - ITAÚBA - Próx. BR-163	O veículo está bloqueado		Status	0	NÃO	-11,1725	-55,3115
	04/08/2024 19:59:51	MT - ITAÚBA - Próx. BR-163	A sirene está ligada		Status	0	NÃO	-11,1725	-55,3115
	04/08/2024 19:59:51	MT - ITAÚBA - Próx. BR-163	O veículo está bloqueado		Status	0	NÃO	-11,1725	-55,3115
	04/08/2024 19:57:51	MT - ITAÚBA - Próx. BR-163	A sirene está ligada		Status	0	NÃO	-11,1724	-55,3115
	04/08/2024 19:57:51	MT - ITAÚBA - Próx. BR-163	O veículo está bloqueado		Status	0	NÃO	-11,1724	-55,3115
	04/08/2024 19:57:51	MT - ITAÚBA - Próx. BR-163	A sirene está ligada		Alerta de Software	0	NÃO	-11,1724	-55,3115

RELATÓRIO ANALÍTICO POR VEÍCULO

Período: 31/07/2024 00:00:00 à 08/08/2024 00:00:00
Identificador: SSU4F69 EDIVAM DAF 2023
Placa: SSU4F69




- Legenda:**
-  Mensagens enviadas do Veículo (Veículo -> Central)
 -  Mensagens enviadas do Veículo (Controle de Jornada Cliente)
 -  Mensagens enviadas da Central (Central -> Veículo)





Sentido:	Data e Hora:	Localização:	Mensagem:	Modo Emergência	Tipo Mensagem:	Vel. (Km/h)	Log ?	Latitude	Longitude
	04/08/2024 19:57:51	MT - ITAÚBA - Próx. BR-163	Parada do Veículo		Alerta de Software	0	NÃO	-11,1724	-55,3115
	04/08/2024 19:55:51	MT - ITAÚBA - Próx. BR-163	A sirene está ligada		Status	0	NÃO	-11,1724	-55,3115
	04/08/2024 19:55:51	MT - ITAÚBA - Próx. BR-163	O veículo está bloqueado		Status	0	NÃO	-11,1724	-55,3115
	04/08/2024 19:53:51	MT - ITAÚBA - Próx. BR-163	A sirene está ligada		Status	0	NÃO	-11,1724	-55,3115
	04/08/2024 19:53:51	MT - ITAÚBA - Próx. BR-163	O veículo está bloqueado		Status	0	NÃO	-11,1724	-55,3115
	04/08/2024 19:53:51	MT - ITAÚBA - Próx. BR-163	A sirene está ligada		Alerta de Software	0	NÃO	-11,1724	-55,3115
	04/08/2024 19:53:51	MT - ITAÚBA - Próx. BR-163	Parada do Veículo		Alerta de Software	0	NÃO	-11,1724	-55,3115
	04/08/2024 19:51:51	MT - ITAÚBA - Próx. BR-163	A sirene está ligada		Status	0	NÃO	-11,1724	-55,3115
	04/08/2024 19:51:51	MT - ITAÚBA - Próx. BR-163	O veículo está bloqueado		Status	0	NÃO	-11,1724	-55,3115
	04/08/2024 19:49:51	MT - ITAÚBA - Próx. BR-163	A sirene está ligada		Status	0	NÃO	-11,1724	-55,3115
	04/08/2024 19:49:51	MT - ITAÚBA - Próx. BR-163	O veículo está bloqueado		Status	0	NÃO	-11,1724	-55,3115
	04/08/2024 19:47:51	MT - ITAÚBA - Próx. BR-163	A sirene está ligada		Status	0	NÃO	-11,1724	-55,3115
	04/08/2024 19:47:51	MT - ITAÚBA - Próx. BR-163	O veículo está bloqueado		Status	0	NÃO	-11,1724	-55,3115
	04/08/2024 19:47:51	MT - ITAÚBA - Próx. BR-163	A sirene está ligada		Alerta de Software	0	NÃO	-11,1724	-55,3115
	04/08/2024 19:47:51	MT - ITAÚBA - Próx. BR-163	Parada do Veículo		Alerta de Software	0	NÃO	-11,1724	-55,3115
	04/08/2024 19:45:51	MT - ITAÚBA - Próx. BR-163	A sirene está ligada		Status	0	NÃO	-11,1724	-55,3115
	04/08/2024 19:45:51	MT - ITAÚBA - Próx. BR-163	O veículo está bloqueado		Status	0	NÃO	-11,1724	-55,3115
	04/08/2024 19:45:25	MT - ITAÚBA - Próx. BR-163	Porta do Motorista aberta		Evento	0	NÃO	-11,1724	-55,3115
	04/08/2024 19:45:25	MT - ITAÚBA - Próx. BR-163	A sirene está ligada		Status	0	NÃO	-11,1724	-55,3115
	04/08/2024 19:45:25	MT - ITAÚBA - Próx. BR-163	O veículo está bloqueado		Status	0	NÃO	-11,1724	-55,3115
	04/08/2024 19:43:51	MT - ITAÚBA - Próx. BR-163	Porta do Motorista aberta		Status	0	NÃO	-11,1724	-55,3115
	04/08/2024 19:43:51	MT - ITAÚBA - Próx. BR-163	A sirene está ligada		Status	0	NÃO	-11,1724	-55,3115
	04/08/2024 19:43:51	MT - ITAÚBA - Próx. BR-163	O veículo está bloqueado		Status	0	NÃO	-11,1724	-55,3115
	04/08/2024 19:43:51	MT - ITAÚBA - Próx. BR-163	A sirene está ligada		Alerta de Software	0	NÃO	-11,1724	-55,3115
	04/08/2024 19:43:51	MT - ITAÚBA - Próx. BR-163	Parada do Veículo		Alerta de Software	0	NÃO	-11,1724	-55,3115
	04/08/2024 19:43:37	MT - ITAÚBA - Próx. BR-163	Porta do Motorista aberta		Status	0	NÃO	-11,1724	-55,3115
	04/08/2024 19:43:37	MT - ITAÚBA - Próx. BR-163	Ignição desligada		Evento	0	NÃO	-11,1724	-55,3115
	04/08/2024 19:43:37	MT - ITAÚBA - Próx. BR-163	A sirene está ligada		Status	0	NÃO	-11,1724	-55,3115
	04/08/2024 19:43:37	MT - ITAÚBA - Próx. BR-163	O veículo está bloqueado		Status	0	NÃO	-11,1724	-55,3115
	04/08/2024 19:43:27	MT - ITAÚBA - Próx. BR-163	Porta do Motorista aberta		Evento	0	NÃO	-11,1724	-55,3115
	04/08/2024 19:43:27	MT - ITAÚBA - Próx. BR-163	Ignição ligada		Status	0	NÃO	-11,1724	-55,3115
	04/08/2024 19:43:27	MT - ITAÚBA - Próx. BR-163	A sirene está ligada		Status	0	NÃO	-11,1724	-55,3115
	04/08/2024 19:43:27	MT - ITAÚBA - Próx. BR-163	O veículo está bloqueado		Status	0	NÃO	-11,1724	-55,3115
	04/08/2024 19:41:51	MT - ITAÚBA - Próx. BR-163	Ignição ligada		Status	4	NÃO	-11,1719	-55,3116
	04/08/2024 19:41:51	MT - ITAÚBA - Próx. BR-163	A sirene está ligada		Status	4	NÃO	-11,1719	-55,3116
	04/08/2024 19:41:51	MT - ITAÚBA - Próx. BR-163	O veículo está bloqueado		Status	4	NÃO	-11,1719	-55,3116
	04/08/2024 19:40:13	MT - ITAÚBA - Próx. BR-163	Porta do Motorista aberta		Status	0	NÃO	-11,1722	-55,3115

RELATÓRIO ANALÍTICO POR VEÍCULO

Período: 31/07/2024 00:00:00 à 08/08/2024 00:00:00
Identificador: SSU4F69 EDIVAM DAF 2023
Placa: SSU4F69

- Legenda:**
-  Mensagens enviadas do Veículo (Veículo -> Central)
 -  Mensagens enviadas do Veículo (Controle de Jornada Cliente)
 -  Mensagens enviadas da Central (Central -> Veículo)



Sentido:	Data e Hora:	Localização:	Mensagem:	Modo Emergência	Tipo Mensagem:	Vel. (Km/h)	Log ?	Latitude	Longitude
	04/08/2024 19:40:13	MT - ITAÚBA - Próx. BR-163	Ignição ligada		Evento	0	NÃO	-11,1722	-55,3115
	04/08/2024 19:40:13	MT - ITAÚBA - Próx. BR-163	A sirene está ligada		Status	0	NÃO	-11,1722	-55,3115
	04/08/2024 19:40:13	MT - ITAÚBA - Próx. BR-163	O veículo está bloqueado		Status	0	NÃO	-11,1722	-55,3115
	04/08/2024 19:40:04	MT - ITAÚBA - Próx. BR-163	Porta do Motorista aberta		Evento	0	NÃO	-11,1722	-55,3115
	04/08/2024 19:40:04	MT - ITAÚBA - Próx. BR-163	A sirene está ligada		Status	0	NÃO	-11,1722	-55,3115
	04/08/2024 19:40:04	MT - ITAÚBA - Próx. BR-163	O veículo está bloqueado		Status	0	NÃO	-11,1722	-55,3115
	04/08/2024 19:39:51	MT - ITAÚBA - Próx. BR-163	A sirene está ligada		Status	0	NÃO	-11,1722	-55,3115
	04/08/2024 19:39:51	MT - ITAÚBA - Próx. BR-163	O veículo está bloqueado		Status	0	NÃO	-11,1722	-55,3115
	04/08/2024 19:37:51	MT - ITAÚBA - Próx. BR-163	A sirene está ligada		Status	0	NÃO	-11,1722	-55,3115
	04/08/2024 19:37:51	MT - ITAÚBA - Próx. BR-163	O veículo está bloqueado		Status	0	NÃO	-11,1722	-55,3115
	04/08/2024 19:37:51	MT - ITAÚBA - Próx. BR-163	A sirene está ligada		Alerta de Software	0	NÃO	-11,1722	-55,3115
	04/08/2024 19:37:51	MT - ITAÚBA - Próx. BR-163	Parada do Veículo		Alerta de Software	0	NÃO	-11,1722	-55,3115
	04/08/2024 19:35:51	MT - ITAÚBA - Próx. BR-163	A sirene está ligada		Status	0	NÃO	-11,1722	-55,3115
	04/08/2024 19:35:51	MT - ITAÚBA - Próx. BR-163	O veículo está bloqueado		Status	0	NÃO	-11,1722	-55,3115
	04/08/2024 19:34:15	MENSAGEM ENVIADA PELA CENTRAL Enviada por: integração	MENSAGEM IIVRE:VEICULO BLOQUEADO		Macro		-		
	04/08/2024 19:34:14	MENSAGEM ENVIADA PELA CENTRAL Enviada por: integração	Ligar Bloqueio		Comando		-		
	04/08/2024 19:33:51	MT - ITAÚBA - Próx. BR-163	A sirene está ligada		Status	0	NÃO	-11,1722	-55,3115
	04/08/2024 19:33:51	MT - ITAÚBA - Próx. BR-163	O veículo está bloqueado		Status	0	NÃO	-11,1722	-55,3115
	04/08/2024 19:33:51	MT - ITAÚBA - Próx. BR-163	A sirene está ligada		Alerta de Software	0	NÃO	-11,1722	-55,3115
	04/08/2024 19:33:51	MT - ITAÚBA - Próx. BR-163	Parada do Veículo		Alerta de Software	0	NÃO	-11,1722	-55,3115
	04/08/2024 19:33:07	MT - ITAÚBA - Próx. BR-163	Porta do Motorista aberta		Evento	0	NÃO	-11,1722	-55,3115
	04/08/2024 19:33:07	MT - ITAÚBA - Próx. BR-163	A sirene está ligada		Status	0	NÃO	-11,1722	-55,3115
	04/08/2024 19:33:07	MT - ITAÚBA - Próx. BR-163	O veículo está bloqueado		Status	0	NÃO	-11,1722	-55,3115
	04/08/2024 19:33:02	MT - ITAÚBA - Próx. BR-163			Posição Normal	0	NÃO	-11,1722	-55,3115
	04/08/2024 19:32:32	MT - ITAÚBA - Próx. BR-163	05 PARADA PARA ALIMENTACAO 05 PARADA PARA ALIMENTACAO: LOCAL: KM: PREVISAO DE REINICIO DATA: HORA:		Macro		SIM	-11,1722	-55,3115
	04/08/2024 19:31:51	MT - ITAÚBA - Próx. BR-163	A sirene está ligada		Status	0	NÃO	-11,1722	-55,3115
	04/08/2024 19:31:46	MT - ITAÚBA - Próx. BR-163	Ignição desligada		Evento	0	NÃO	-11,1722	-55,3115
	04/08/2024 19:31:46	MT - ITAÚBA - Próx. BR-163	A sirene está ligada		Status	0	NÃO	-11,1722	-55,3115
	04/08/2024 19:29:51	MT - ITAÚBA - Próx. BR-163	Ignição ligada		Status	16	NÃO	-11,1730	-55,3113
	04/08/2024 19:29:51	MT - ITAÚBA - BR-163	Ignição ligada		Status	16	NÃO	-11,1732	-55,3115
	04/08/2024 19:29:51	MT - ITAÚBA - Próx. BR-163	A sirene está ligada		Status	16	NÃO	-11,1730	-55,3113
	04/08/2024 19:29:51	MT - ITAÚBA - BR-163	A sirene está ligada		Status	16	NÃO	-11,1732	-55,3115
	04/08/2024 19:25:51	MT - ITAÚBA - BR-163	Ignição ligada		Status	60	SIM	-11,1946	-55,3077

RELATÓRIO ANALÍTICO POR VEÍCULO

Período: 31/07/2024 00:00:00 à 08/08/2024 00:00:00

Identificador: SSU4F69 EDIVAM DAF 2023

Placa: SSU4F69

Legenda:

Mensagens enviadas do Veículo (Veículo -> Central)

Mensagens enviadas do Veículo (Controle de Jornada Cliente)




Mensagens enviadas da Central (Central -> Veículo)








































Sentido:	Data e Hora:	Localização:	Mensagem:	Modo Emergência	Tipo Mensagem:	Vel. (Km/h)	Log ?	Latitude	Longitude
	04/08/2024 19:25:51	MT - ITAÚBA - BR-163	A sirene está ligada		Status	60	SIM	-11,1946	-55,3077
	04/08/2024 19:24:51	MT - ITAÚBA - Próx. BR-163	Ignição ligada		Status	34	NÃO	-11,1760	-55,3108
	04/08/2024 19:24:51	MT - ITAÚBA - BR-163	Ignição ligada		Status	34	SIM	-11,1761	-55,3110
	04/08/2024 19:24:51	MT - ITAÚBA - Próx. BR-163	A sirene está ligada		Status	34	NÃO	-11,1760	-55,3108
	04/08/2024 19:24:51	MT - ITAÚBA - BR-163	A sirene está ligada		Status	34	SIM	-11,1761	-55,3110
	04/08/2024 19:24:51	MT - ITAÚBA - Próx. BR-163	A sirene está ligada		Alerta de Software	34	NÃO	-11,1760	-55,3108
	04/08/2024 19:23:51	MT - ITAÚBA - BR-163	Ignição ligada		Status	62	SIM	-11,2151	-55,3041
	04/08/2024 19:23:51	MT - ITAÚBA - BR-163	A sirene está ligada		Status	62	SIM	-11,2151	-55,3041
	04/08/2024 19:21:51	MT - ITAÚBA - BR-163	Ignição ligada		Status	70	SIM	-11,2326	-55,3040
	04/08/2024 19:21:51	MT - ITAÚBA - BR-163	A sirene está ligada		Status	70	SIM	-11,2326	-55,3040
	04/08/2024 19:21:27	MT - ITAÚBA - BR-163			Posição Normal	60	NÃO	-11,2363	-55,3049
	04/08/2024 19:21:27	MT - ITAÚBA - BR-163	A sirene está ligada		Alerta de Software	60	NÃO	-11,2363	-55,3049
	04/08/2024 19:19:51	MT - CLÁUDIA - BR-163	Ignição ligada		Status	73	NÃO	-11,2620	-55,3115
	04/08/2024 19:19:51	MT - CLÁUDIA - BR-163	Ignição ligada		Status	73	NÃO	-11,2621	-55,3115
	04/08/2024 19:19:51	MT - CLÁUDIA - BR-163	A sirene está ligada		Status	73	NÃO	-11,2620	-55,3115
	04/08/2024 19:19:51	MT - CLÁUDIA - BR-163	A sirene está ligada		Status	73	NÃO	-11,2621	-55,3115
	04/08/2024 19:16:56	MT - CLÁUDIA - BR-163	Cinto de Segurança		Evento	61	SIM	-11,2823	-55,3166
	04/08/2024 19:16:51	MT - CLÁUDIA - BR-163	Ignição ligada		Status	61	NÃO	-11,2827	-55,3168
	04/08/2024 19:16:51	MT - CLÁUDIA - BR-163	A sirene está ligada		Status	61	NÃO	-11,2827	-55,3168
	04/08/2024 19:14:51	MT - CLÁUDIA - BR-163	Ignição ligada		Status	77	NÃO	-11,3044	-55,3223
	04/08/2024 19:14:51	MT - CLÁUDIA - BR-163	A sirene está ligada		Status	77	NÃO	-11,3044	-55,3223
	04/08/2024 19:14:51	MT - CLÁUDIA - BR-163	A sirene está ligada		Alerta de Software	77	NÃO	-11,3044	-55,3223
	04/08/2024 19:14:48	MT - CLÁUDIA - BR-163			Posição Normal	76	NÃO	-11,3049	-55,3224
	04/08/2024 19:12:51	MT - CLÁUDIA - Próx. BR-163	Ignição ligada		Status	60	NÃO	-11,3338	-55,3297
	04/08/2024 19:12:51	MT - CLÁUDIA - BR-163	Ignição ligada		Status	60	NÃO	-11,3339	-55,3298
	04/08/2024 19:12:51	MT - CLÁUDIA - Próx. BR-163	A sirene está ligada		Status	60	NÃO	-11,3338	-55,3297
	04/08/2024 19:12:51	MT - CLÁUDIA - BR-163	A sirene está ligada		Status	60	NÃO	-11,3339	-55,3298
	04/08/2024 19:12:51	MT - CLÁUDIA - Próx. BR-163	A sirene está ligada		Alerta de Software	60	NÃO	-11,3338	-55,3297
	04/08/2024 19:10:00	MT - CLÁUDIA - BR-163	Cinto de Segurança		Evento	47	SIM	-11,3459	-55,3329
	04/08/2024 19:09:51	MT - CLÁUDIA - BR-163	Ignição ligada		Status	45	SIM	-11,3468	-55,3331
	04/08/2024 19:09:51	MT - CLÁUDIA - BR-163	A sirene está ligada		Status	45	SIM	-11,3468	-55,3331
	04/08/2024 19:07:51	MT - CLÁUDIA - BR-163	Ignição ligada		Status	60	NÃO	-11,3707	-55,3392
	04/08/2024 19:07:51	MT - CLÁUDIA - BR-163	Ignição ligada		Status	60	SIM	-11,3708	-55,3393
	04/08/2024 19:07:51	MT - CLÁUDIA - BR-163	A sirene está ligada		Status	60	NÃO	-11,3707	-55,3392
	04/08/2024 19:07:51	MT - CLÁUDIA - BR-163	A sirene está ligada		Status	60	SIM	-11,3708	-55,3393
	04/08/2024 19:07:51	MT - CLÁUDIA - BR-163	A sirene está ligada		Alerta de Software	60	NÃO	-11,3707	-55,3392
	04/08/2024 19:06:07	MT - CLÁUDIA - BR-163	Cinto de Segurança		Evento	52	SIM	-11,3768	-55,3408

RELATÓRIO ANALÍTICO POR VEÍCULO

Período: 31/07/2024 00:00:00 à 08/08/2024 00:00:00
Identificador: SSU4F69 EDIVAM DAF 2023
Placa: SSU4F69

- Legenda:**
-  Mensagens enviadas do Veículo (Veículo -> Central)
 -  Mensagens enviadas do Veículo (Controle de Jornada Cliente)
 -  Mensagens enviadas da Central (Central -> Veículo)



Sentido:	Data e Hora:	Localização:	Mensagem:	Modo Emergência	Tipo Mensagem:	Vel. (Km/h)	Log ?	Latitude	Longitude
	04/08/2024 19:04:51	MT - CLÁUDIA - BR-163	Ignição ligada		Status	43	SIM	-11,3847	-55,3429
	04/08/2024 19:04:51	MT - CLÁUDIA - BR-163	A sirene está ligada		Status	43	SIM	-11,3847	-55,3429
	04/08/2024 19:02:51	MT - CLÁUDIA - BR-163	Ignição ligada		Status	46	NÃO	-11,4028	-55,3475
	04/08/2024 19:02:51	MT - CLÁUDIA - BR-163	Ignição ligada		Status	46	SIM	-11,4030	-55,3475
	04/08/2024 19:02:51	MT - CLÁUDIA - BR-163	A sirene está ligada		Status	46	NÃO	-11,4028	-55,3475
	04/08/2024 19:02:51	MT - CLÁUDIA - BR-163	A sirene está ligada		Status	46	SIM	-11,4030	-55,3475
	04/08/2024 19:02:51	MT - CLÁUDIA - BR-163	A sirene está ligada		Alerta de Software	46	NÃO	-11,4028	-55,3475
	04/08/2024 19:02:20	MT - CLÁUDIA - BR-163	Cinto de Segurança		Evento	41	SIM	-11,4000	-55,3467
	04/08/2024 18:59:51	MT - CLÁUDIA - BR-163	Ignição ligada		Status	61	SIM	-11,4211	-55,3522
	04/08/2024 18:59:51	MT - CLÁUDIA - BR-163	A sirene está ligada		Status	61	SIM	-11,4211	-55,3522
	04/08/2024 18:57:51	MT - CLÁUDIA - Próx. BR-163	Ignição ligada		Status	67	NÃO	-11,4533	-55,3578
	04/08/2024 18:57:51	MT - CLÁUDIA - BR-163	Ignição ligada		Status	67	SIM	-11,4535	-55,3580
	04/08/2024 18:57:51	MT - CLÁUDIA - Próx. BR-163	A sirene está ligada		Status	67	NÃO	-11,4533	-55,3578
	04/08/2024 18:57:51	MT - CLÁUDIA - BR-163	A sirene está ligada		Status	67	SIM	-11,4535	-55,3580
	04/08/2024 18:57:51	MT - CLÁUDIA - Próx. BR-163	A sirene está ligada		Alerta de Software	67	NÃO	-11,4533	-55,3578
	04/08/2024 18:54:51	MT - CLÁUDIA - BR-163	Ignição ligada		Status	60	SIM	-11,4725	-55,3605
	04/08/2024 18:54:51	MT - CLÁUDIA - BR-163	A sirene está ligada		Status	60	SIM	-11,4725	-55,3605
	04/08/2024 18:52:51	MT - SINOP - BR-163	Ignição ligada		Status	69	NÃO	-11,5005	-55,3655
	04/08/2024 18:52:51	MT - SINOP - BR-163	Ignição ligada		Status	69	SIM	-11,5006	-55,3655
	04/08/2024 18:52:51	MT - SINOP - BR-163	A sirene está ligada		Status	69	NÃO	-11,5005	-55,3655
	04/08/2024 18:52:51	MT - SINOP - BR-163	A sirene está ligada		Status	69	SIM	-11,5006	-55,3655
	04/08/2024 18:52:51	MT - SINOP - BR-163	A sirene está ligada		Alerta de Software	69	NÃO	-11,5005	-55,3655
	04/08/2024 18:49:51	MT - SINOP - BR-163	Ignição ligada		Status	65	SIM	-11,5163	-55,3791
	04/08/2024 18:49:51	MT - SINOP - BR-163	A sirene está ligada		Status	65	SIM	-11,5163	-55,3791
	04/08/2024 18:47:51	MT - SINOP - BR-163	Ignição ligada		Status	70	NÃO	-11,5248	-55,3842
	04/08/2024 18:47:51	MT - SINOP - BR-163	Ignição ligada		Status	70	SIM	-11,5249	-55,3842
	04/08/2024 18:47:51	MT - SINOP - BR-163	A sirene está ligada		Status	70	NÃO	-11,5248	-55,3842
	04/08/2024 18:47:51	MT - SINOP - BR-163	A sirene está ligada		Status	70	SIM	-11,5249	-55,3842
	04/08/2024 18:46:51	MT - SINOP - BR-163	Ignição ligada		Status	57	SIM	-11,5431	-55,3950
	04/08/2024 18:46:51	MT - SINOP - BR-163	A sirene está ligada		Status	57	SIM	-11,5431	-55,3950
	04/08/2024 18:44:51	MT - SINOP - Próx. BR-163	Ignição ligada		Status	76	SIM	-11,5599	-55,4048
	04/08/2024 18:44:51	MT - SINOP - Próx. BR-163	A sirene está ligada		Status	76	SIM	-11,5599	-55,4048
	04/08/2024 18:44:11	MT - SINOP - BR-163			Posição Normal	69	NÃO	-11,5660	-55,4085
	04/08/2024 18:44:11	MT - SINOP - BR-163	A sirene está ligada		Alerta de Software	69	NÃO	-11,5660	-55,4085
	04/08/2024 18:43:34	MT - SINOP - BR-163	Cinto de Segurança		Evento	80	SIM	-11,5722	-55,4122
	04/08/2024 18:42:51	MT - SINOP - Próx. BR-163	Ignição ligada		Status	58	NÃO	-11,5868	-55,4208
	04/08/2024 18:42:51	MT - SINOP - BR-163	Ignição ligada		Status	58	NÃO	-11,5869	-55,4209

RELATÓRIO ANALÍTICO POR VEÍCULO

Período: 31/07/2024 00:00:00 à 08/08/2024 00:00:00

Identificador: SSU4F69 EDIVAM DAF 2023

Placa: SSU4F69

Legenda:

Mensagens enviadas do Veículo (Veículo -> Central)

Mensagens enviadas do Veículo (Controle de Jornada Cliente)

Mensagens enviadas da Central (Central -> Veículo)



Sentido:	Data e Hora:	Localização:	Mensagem:	Modo Emergência	Tipo Mensagem:	Vel. (Km/h)	Log ?	Latitude	Longitude
	04/08/2024 18:42:51	MT - SINOP - Próx. BR-163	A sirene está ligada		Status	58	NÃO	-11,5868	-55,4208
	04/08/2024 18:42:51	MT - SINOP - BR-163	A sirene está ligada		Status	58	NÃO	-11,5869	-55,4209
	04/08/2024 18:39:51	MT - SINOP - BR-163	Ignição ligada		Status	80	NÃO	-11,6061	-55,4289
	04/08/2024 18:39:51	MT - SINOP - BR-163	A sirene está ligada		Status	80	NÃO	-11,6061	-55,4289
	04/08/2024 18:37:51	MT - SINOP - BR-163	Ignição ligada		Status	75	NÃO	-11,6277	-55,4345
	04/08/2024 18:37:51	MT - SINOP - BR-163	A sirene está ligada		Status	75	NÃO	-11,6277	-55,4345
	04/08/2024 18:37:51	MT - SINOP - BR-163	A sirene está ligada		Alerta de Software	75	NÃO	-11,6277	-55,4345
	04/08/2024 18:35:51	MT - SINOP - BR-163	Ignição ligada		Status	70	NÃO	-11,6488	-55,4400
	04/08/2024 18:35:51	MT - SINOP - BR-163	A sirene está ligada		Status	70	NÃO	-11,6488	-55,4400
	04/08/2024 18:33:51	MT - SINOP - BR-163	Ignição ligada		Status	67	NÃO	-11,6690	-55,4452
	04/08/2024 18:33:51	MT - SINOP - BR-163	A sirene está ligada		Status	67	NÃO	-11,6690	-55,4452
	04/08/2024 18:33:51	MT - SINOP - BR-163	A sirene está ligada		Alerta de Software	67	NÃO	-11,6690	-55,4452
	04/08/2024 18:31:51	MT - SINOP - BR-163	Ignição ligada		Status	61	NÃO	-11,6871	-55,4499
	04/08/2024 18:31:51	MT - SINOP - BR-163	A sirene está ligada		Status	61	NÃO	-11,6871	-55,4499
	04/08/2024 18:29:51	MT - SINOP - BR-163	Ignição ligada		Status	50	NÃO	-11,7036	-55,4542
	04/08/2024 18:29:51	MT - SINOP - BR-163	A sirene está ligada		Status	50	NÃO	-11,7036	-55,4542
	04/08/2024 18:27:51	MT - SINOP - BR-163	Ignição ligada		Status	53	NÃO	-11,7182	-55,4580
	04/08/2024 18:27:51	MT - SINOP - BR-163	A sirene está ligada		Status	53	NÃO	-11,7182	-55,4580
	04/08/2024 18:27:51	MT - SINOP - BR-163	A sirene está ligada		Alerta de Software	53	NÃO	-11,7182	-55,4580
	04/08/2024 18:25:51	MT - SINOP - BR-163	Ignição ligada		Status	61	NÃO	-11,7366	-55,4628
	04/08/2024 18:25:51	MT - SINOP - BR-163	A sirene está ligada		Status	61	NÃO	-11,7366	-55,4628
	04/08/2024 18:23:51	MT - SINOP - BR-163	Ignição ligada		Status	58	NÃO	-11,7533	-55,4671
	04/08/2024 18:23:51	MT - SINOP - BR-163	A sirene está ligada		Status	58	NÃO	-11,7533	-55,4671
	04/08/2024 18:23:51	MT - SINOP - BR-163	A sirene está ligada		Alerta de Software	58	NÃO	-11,7533	-55,4671
	04/08/2024 18:22:51	MT - SINOP - Próx. BR-163	Cinto de Segurança		Evento	55	NÃO	-11,7620	-55,4693
	04/08/2024 18:21:51	MT - SINOP - BR-163	Ignição ligada		Status	48	NÃO	-11,7695	-55,4714
	04/08/2024 18:21:51	MT - SINOP - BR-163	A sirene está ligada		Status	48	NÃO	-11,7695	-55,4714
	04/08/2024 18:19:51	MT - SINOP - Rodovia André Antônio Maggi	Ignição ligada		Status	14	NÃO	-11,7780	-55,4733
	04/08/2024 18:19:51	MT - SINOP - Rodovia André Antônio Maggi	A sirene está ligada		Status	14	NÃO	-11,7780	-55,4733
	04/08/2024 18:17:51	MT - SINOP - Próx. Estrada Silvana	Ignição ligada		Status	22	NÃO	-11,7803	-55,4740
	04/08/2024 18:17:51	MT - SINOP - Próx. Estrada Silvana	A sirene está ligada		Status	22	NÃO	-11,7803	-55,4740
	04/08/2024 18:17:51	MT - SINOP - Próx. Estrada Silvana	A sirene está ligada		Alerta de Software	22	NÃO	-11,7803	-55,4740
	04/08/2024 18:15:51	MT - SINOP - BR-163	Ignição ligada		Status	58	NÃO	-11,7896	-55,4766
	04/08/2024 18:15:51	MT - SINOP - BR-163	A sirene está ligada		Status	58	NÃO	-11,7896	-55,4766
	04/08/2024 18:13:51	MT - SINOP - BR-163	Ignição ligada		Status	48	NÃO	-11,8055	-55,4807
	04/08/2024 18:13:51	MT - SINOP - BR-163	A sirene está ligada		Status	48	NÃO	-11,8055	-55,4807
	04/08/2024 18:13:51	MT - SINOP - BR-163	A sirene está ligada		Alerta de Software	48	NÃO	-11,8055	-55,4807

RELATÓRIO ANALÍTICO POR VEÍCULO

Período: 31/07/2024 00:00:00 à 08/08/2024 00:00:00

Identificador: SSU4F69 EDIVAM DAF 2023

Placa: SSU4F69

Legenda:

Mensagens enviadas do Veículo (Veículo -> Central)

Mensagens enviadas do Veículo (Controle de Jornada Cliente)

Mensagens enviadas da Central (Central -> Veículo)



Sentido:	Data e Hora:	Localização:	Mensagem:	Modo Emergência	Tipo Mensagem:	Vel. (Km/h)	Log ?	Latitude	Longitude
	04/08/2024 18:12:46	MT - SINOP - BR-163	Motorista não detectado ou cobertura de câmera		Evento	49	NÃO	-11,8133	-55,4827
	04/08/2024 18:11:51	MT - SINOP - BR-163	Ignição ligada		Status	44	NÃO	-11,8196	-55,4844
	04/08/2024 18:11:51	MT - SINOP - BR-163	A sirene está ligada		Status	44	NÃO	-11,8196	-55,4844
	04/08/2024 18:09:51	MT - SINOP - Próx. BR-163	Ignição ligada		Status	36	NÃO	-11,8323	-55,4876
	04/08/2024 18:09:51	MT - SINOP - Próx. BR-163	A sirene está ligada		Status	36	NÃO	-11,8323	-55,4876
	04/08/2024 18:07:51	MT - SINOP - BR-163	Ignição ligada		Status	4	NÃO	-11,8376	-55,4890
	04/08/2024 18:07:51	MT - SINOP - BR-163	A sirene está ligada		Status	4	NÃO	-11,8376	-55,4890
	04/08/2024 18:07:51	MT - SINOP - BR-163	A sirene está ligada		Alerta de Software	4	NÃO	-11,8376	-55,4890
	04/08/2024 18:07:26	MENSAGEM ENVIADA PELA CENTRAL Enviada por: integração	Habilitar sensor de violação de painel		Comando		-		
	04/08/2024 18:07:25	MENSAGEM ENVIADA PELA CENTRAL Enviada por: integração	Habilitar sensor de porta do carona		Comando		-		
	04/08/2024 18:07:24	MENSAGEM ENVIADA PELA CENTRAL Enviada por: integração	Habilitar sensor de porta do motorista		Comando		-		
	04/08/2024 18:07:22	MENSAGEM ENVIADA PELA CENTRAL Enviada por: integração	Habilitar sensor de desengate		Comando		-		
	04/08/2024 18:07:22	MENSAGEM ENVIADA PELA CENTRAL Enviada por: integração	Desabilitar Botão de Abertura de Trava de Baú		Comando		-		
	04/08/2024 18:07:22	MENSAGEM ENVIADA PELA CENTRAL Enviada por: integração	Desligar Bloqueio		Comando		-		
	04/08/2024 18:05:51	MT - SINOP - BR-163	Ignição ligada		Status	0	NÃO	-11,8376	-55,4890
	04/08/2024 18:05:51	MT - SINOP - BR-163	A sirene está ligada		Status	0	NÃO	-11,8376	-55,4890
	04/08/2024 18:05:51	MT - SINOP - BR-163	O veículo está bloqueado		Status	0	NÃO	-11,8376	-55,4890
	04/08/2024 18:05:14	MT - SINOP - Próx. BR-163	11 REINICIO DE VIAGEM 11 REINICIO DE VIAGEM ID MOTORISTA:		Macro		NÃO	-11,8376	-55,4889
	04/08/2024 18:04:47	MT - SINOP - Próx. BR-163	Porta do Motorista aberta		Status	0	NÃO	-11,8376	-55,4889
	04/08/2024 18:04:47	MT - SINOP - Próx. BR-163	Ignição ligada		Evento	0	NÃO	-11,8376	-55,4889
	04/08/2024 18:04:47	MT - SINOP - Próx. BR-163	A sirene está ligada		Status	0	NÃO	-11,8376	-55,4889
	04/08/2024 18:04:47	MT - SINOP - Próx. BR-163	O veículo está bloqueado		Status	0	NÃO	-11,8376	-55,4889
	04/08/2024 18:04:30	MT - SINOP - Próx. BR-163	Porta do Motorista aberta		Evento	0	NÃO	-11,8376	-55,4889
	04/08/2024 18:04:30	MT - SINOP - Próx. BR-163	A sirene está ligada		Status	0	NÃO	-11,8376	-55,4889
	04/08/2024 18:04:30	MT - SINOP - Próx. BR-163	O veículo está bloqueado		Status	0	NÃO	-11,8376	-55,4889
	04/08/2024 18:03:51	MT - SINOP - Próx. BR-163	A sirene está ligada		Status	0	NÃO	-11,8376	-55,4889
	04/08/2024 18:03:51	MT - SINOP - Próx. BR-163	O veículo está bloqueado		Status	0	NÃO	-11,8376	-55,4889
	04/08/2024 18:03:51	MT - SINOP - Próx. BR-163	A sirene está ligada		Alerta de Software	0	NÃO	-11,8376	-55,4889
	04/08/2024 18:03:51	MT - SINOP - Próx. BR-163	Parada do Veículo		Alerta de Software	0	NÃO	-11,8376	-55,4889
	04/08/2024 18:02:44	MT - SINOP - Próx. BR-163	Porta do Motorista aberta		Evento	0	NÃO	-11,8376	-55,4889
	04/08/2024 18:02:44	MT - SINOP - Próx. BR-163	A sirene está ligada		Status	0	NÃO	-11,8376	-55,4889
	04/08/2024 18:02:44	MT - SINOP - Próx. BR-163	O veículo está bloqueado		Status	0	NÃO	-11,8376	-55,4889
	04/08/2024 18:01:51	MT - SINOP - Próx. BR-163	O veículo está bloqueado		Status	0	NÃO	-11,8376	-55,4889
	04/08/2024 17:59:51	MT - SINOP - Próx. BR-163	O veículo está bloqueado		Status	0	NÃO	-11,8376	-55,4889
	04/08/2024 17:57:51	MT - SINOP - Próx. BR-163	A sirene está ligada		Status	0	NÃO	-11,8376	-55,4889

RELATÓRIO ANALÍTICO POR VEÍCULO

Período: 31/07/2024 00:00:00 à 08/08/2024 00:00:00

Identificador: SSU4F69 EDIVAM DAF 2023

Placa: SSU4F69

Legenda:

Mensagens enviadas do Veículo (Veículo -> Central)

Mensagens enviadas do Veículo (Controle de Jornada Cliente)

Mensagens enviadas da Central (Central -> Veículo)






Sentido:	Data e Hora:	Localização:	Mensagem:	Modo Emergência	Tipo Mensagem:	Vel. (Km/h)	Log ?	Latitude	Longitude
	04/08/2024 17:57:51	MT - SINOP - Próx. BR-163	O veículo está bloqueado		Status	0	NÃO	-11,8376	-55,4889
	04/08/2024 17:57:51	MT - SINOP - Próx. BR-163	A sirene está ligada		Alerta de Software	0	NÃO	-11,8376	-55,4889
	04/08/2024 17:57:51	MT - SINOP - Próx. BR-163	Parada do Veículo		Alerta de Software	0	NÃO	-11,8376	-55,4889
	04/08/2024 17:57:42	MENSAGEM ENVIADA PELA CENTRAL Enviada por: integração	Desligar Sirene		Comando		-		
	04/08/2024 17:57:35	MENSAGEM ENVIADA PELA CENTRAL Enviada por: integração	Ligar Sirene		Comando		-		
	04/08/2024 17:56:34	MENSAGEM ENVIADA PELA CENTRAL Enviada por: integração	Ligar Bloqueio		Comando		-		
	04/08/2024 17:55:51	MT - SINOP - Próx. BR-163	A sirene está ligada		Status	0	NÃO	-11,8376	-55,4889
	04/08/2024 17:55:51	MT - SINOP - Próx. BR-163	O veículo está bloqueado		Status	0	NÃO	-11,8376	-55,4889
	04/08/2024 17:55:51	MT - SINOP - Próx. BR-163	A sirene está ligada		Alerta de Software	0	NÃO	-11,8376	-55,4889
	04/08/2024 17:55:51	MT - SINOP - Próx. BR-163	Parada do Veículo		Alerta de Software	0	NÃO	-11,8376	-55,4889
	04/08/2024 17:53:51	MT - SINOP - Próx. BR-163	A sirene está ligada		Status	0	NÃO	-11,8376	-55,4889
	04/08/2024 17:53:51	MT - SINOP - Próx. BR-163	O veículo está bloqueado		Status	0	NÃO	-11,8376	-55,4889
	04/08/2024 17:53:51	MT - SINOP - Próx. BR-163	A sirene está ligada		Alerta de Software	0	NÃO	-11,8376	-55,4889
	04/08/2024 17:53:51	MT - SINOP - Próx. BR-163	Parada do Veículo		Alerta de Software	0	NÃO	-11,8376	-55,4889
	04/08/2024 17:51:51	MT - SINOP - Próx. BR-163	A sirene está ligada		Status	0	NÃO	-11,8376	-55,4889
	04/08/2024 17:51:51	MT - SINOP - Próx. BR-163	O veículo está bloqueado		Status	0	NÃO	-11,8376	-55,4889
	04/08/2024 17:51:51	MT - SINOP - Próx. BR-163	A sirene está ligada		Alerta de Software	0	NÃO	-11,8376	-55,4889
	04/08/2024 17:51:51	MT - SINOP - Próx. BR-163	Parada do Veículo		Alerta de Software	0	NÃO	-11,8376	-55,4889
	04/08/2024 17:49:51	MT - SINOP - Próx. BR-163	A sirene está ligada		Status	0	NÃO	-11,8376	-55,4889
	04/08/2024 17:49:51	MT - SINOP - Próx. BR-163	O veículo está bloqueado		Status	0	NÃO	-11,8376	-55,4889
	04/08/2024 17:49:51	MT - SINOP - Próx. BR-163	A sirene está ligada		Alerta de Software	0	NÃO	-11,8376	-55,4889
	04/08/2024 17:49:51	MT - SINOP - Próx. BR-163	Parada do Veículo		Alerta de Software	0	NÃO	-11,8376	-55,4889
	04/08/2024 17:47:51	MT - SINOP - Próx. BR-163	A sirene está ligada		Alerta de Software	0	NÃO	-11,8376	-55,4889
	04/08/2024 17:47:51	MT - SINOP - Próx. BR-163	Parada do Veículo		Alerta de Software	0	NÃO	-11,8376	-55,4889
	04/08/2024 17:47:51	MT - SINOP - Próx. BR-163	A sirene está ligada		Status	0	NÃO	-11,8376	-55,4889
	04/08/2024 17:47:51	MT - SINOP - Próx. BR-163	O veículo está bloqueado		Status	0	NÃO	-11,8376	-55,4889
	04/08/2024 17:45:51	MT - SINOP - Próx. BR-163	A sirene está ligada		Alerta de Software	0	NÃO	-11,8376	-55,4889
	04/08/2024 17:45:51	MT - SINOP - Próx. BR-163	Parada do Veículo		Alerta de Software	0	NÃO	-11,8376	-55,4889
	04/08/2024 17:45:51	MT - SINOP - Próx. BR-163	A sirene está ligada		Status	0	NÃO	-11,8376	-55,4889
	04/08/2024 17:45:51	MT - SINOP - Próx. BR-163	O veículo está bloqueado		Status	0	NÃO	-11,8376	-55,4889
	04/08/2024 17:43:51	MT - SINOP - Próx. BR-163	A sirene está ligada		Alerta de Software	0	NÃO	-11,8376	-55,4889
	04/08/2024 17:43:51	MT - SINOP - Próx. BR-163	Parada do Veículo		Alerta de Software	0	NÃO	-11,8376	-55,4889
	04/08/2024 17:43:51	MT - SINOP - Próx. BR-163	A sirene está ligada		Status	0	NÃO	-11,8376	-55,4889
	04/08/2024 17:43:51	MT - SINOP - Próx. BR-163	O veículo está bloqueado		Status	0	NÃO	-11,8376	-55,4889
	04/08/2024 17:41:51	MT - SINOP - Próx. BR-163	A sirene está ligada		Alerta de Software	0	NÃO	-11,8376	-55,4889
	04/08/2024 17:41:51	MT - SINOP - Próx. BR-163	Parada do Veículo		Alerta de Software	0	NÃO	-11,8376	-55,4889

RELATÓRIO ANALÍTICO POR VEÍCULO


































Período: 31/07/2024 00:00:00 à 08/08/2024 00:00:00

Identificador: SSU4F69 EDIVAM DAF 2023

Placa: SSU4F69

- Legenda:**
-  Mensagens enviadas do Veículo (Veículo -> Central)
 -  Mensagens enviadas do Veículo (Controle de Jornada Cliente)
 -  Mensagens enviadas da Central (Central -> Veículo)



Sentido:	Data e Hora:	Localização:	Mensagem:	Modo Emergência	Tipo Mensagem:	Vel. (Km/h)	Log ?	Latitude	Longitude
	04/08/2024 17:41:51	MT - SINOP - Próx. BR-163	A sirene está ligada		Status	0	NÃO	-11,8376	-55,4889
	04/08/2024 17:41:51	MT - SINOP - Próx. BR-163	O veículo está bloqueado		Status	0	NÃO	-11,8376	-55,4889
	04/08/2024 17:39:51	MT - SINOP - Próx. BR-163	A sirene está ligada		Alerta de Software	0	NÃO	-11,8376	-55,4889
	04/08/2024 17:39:51	MT - SINOP - Próx. BR-163	Parada do Veículo		Alerta de Software	0	NÃO	-11,8376	-55,4889
	04/08/2024 17:39:51	MT - SINOP - Próx. BR-163	A sirene está ligada		Status	0	NÃO	-11,8376	-55,4889
	04/08/2024 17:39:51	MT - SINOP - Próx. BR-163	O veículo está bloqueado		Status	0	NÃO	-11,8376	-55,4889
	04/08/2024 17:37:51	MT - SINOP - Próx. BR-163	A sirene está ligada		Alerta de Software	0	NÃO	-11,8376	-55,4889
	04/08/2024 17:37:51	MT - SINOP - Próx. BR-163	Parada do Veículo		Alerta de Software	0	NÃO	-11,8376	-55,4889
	04/08/2024 17:37:51	MT - SINOP - Próx. BR-163	A sirene está ligada		Status	0	NÃO	-11,8376	-55,4889
	04/08/2024 17:37:51	MT - SINOP - Próx. BR-163	O veículo está bloqueado		Status	0	NÃO	-11,8376	-55,4889
	04/08/2024 17:35:51	MT - SINOP - Próx. BR-163	A sirene está ligada		Alerta de Software	0	NÃO	-11,8376	-55,4889
	04/08/2024 17:35:51	MT - SINOP - Próx. BR-163	Parada do Veículo		Alerta de Software	0	NÃO	-11,8376	-55,4889
	04/08/2024 17:35:51	MT - SINOP - Próx. BR-163	A sirene está ligada		Status	0	NÃO	-11,8376	-55,4889
	04/08/2024 17:35:51	MT - SINOP - Próx. BR-163	O veículo está bloqueado		Status	0	NÃO	-11,8376	-55,4889
	04/08/2024 17:35:10	MT - SINOP - Próx. BR-163	Botão de aviso de cabine pressionado		Evento	0	NÃO	-11,8376	-55,4889
	04/08/2024 17:35:10	MT - SINOP - Próx. BR-163	Porta do Motorista aberta		Status	0	NÃO	-11,8376	-55,4889
	04/08/2024 17:35:10	MT - SINOP - Próx. BR-163	A sirene está ligada		Status	0	NÃO	-11,8376	-55,4889
	04/08/2024 17:35:10	MT - SINOP - Próx. BR-163	O veículo está bloqueado		Status	0	NÃO	-11,8376	-55,4889
	04/08/2024 17:35:10	MT - SINOP - Próx. BR-163	A sirene está ligada		Alerta de Software	0	NÃO	-11,8376	-55,4889
	04/08/2024 17:35:10	MT - SINOP - Próx. BR-163	Parada do Veículo		Alerta de Software	0	NÃO	-11,8376	-55,4889
	04/08/2024 17:35:02	MT - SINOP - Próx. BR-163	Porta do Motorista aberta		Status	0	NÃO	-11,8376	-55,4889
	04/08/2024 17:35:02	MT - SINOP - Próx. BR-163	Ignição desligada		Evento	0	NÃO	-11,8376	-55,4889
	04/08/2024 17:35:02	MT - SINOP - Próx. BR-163	A sirene está ligada		Status	0	NÃO	-11,8376	-55,4889
	04/08/2024 17:35:02	MT - SINOP - Próx. BR-163	O veículo está bloqueado		Status	0	NÃO	-11,8376	-55,4889
	04/08/2024 17:34:51	MT - SINOP - Próx. BR-163	Porta do Motorista aberta		Evento	0	NÃO	-11,8376	-55,4889
	04/08/2024 17:34:51	MT - SINOP - Próx. BR-163	Ignição ligada		Status	0	NÃO	-11,8376	-55,4889
	04/08/2024 17:34:27	MT - SINOP - Próx. BR-163	08 PASSAGEM EM BALANCA 08 PASSAGEM EM BALANCA: LOCAL: KM: ID MOTORISTA:		Macro		NÃO	-11,8376	-55,4889
	04/08/2024 17:33:51	MT - SINOP - Próx. BR-163	Ignição ligada		Status	0	NÃO	-11,8376	-55,4889
	04/08/2024 17:31:51	MT - SINOP - Próx. BR-163	Ignição ligada		Status	50	NÃO	-11,8453	-55,4910
	04/08/2024 17:29:51	MT - SINOP - BR-163	Ignição ligada		Status	59	NÃO	-11,8602	-55,4949
	04/08/2024 17:27:51	MT - SINOP - BR-163	Ignição ligada		Status	51	NÃO	-11,8753	-55,4988
	04/08/2024 17:25:51	MT - SINOP - Próx. BR-163	Ignição ligada		Status	48	NÃO	-11,8891	-55,5024
	04/08/2024 17:23:51	MT - SINOP - BR-163	Ignição ligada		Status	56	NÃO	-11,9035	-55,5062
	04/08/2024 17:21:51	MT - SINOP - BR-163	Ignição ligada		Status	56	NÃO	-11,9189	-55,5102
	04/08/2024 17:19:51	MT - SINOP - BR-163	Ignição ligada		Status	56	NÃO	-11,9342	-55,5142

RELATÓRIO ANALÍTICO POR VEÍCULO

Período: 31/07/2024 00:00:00 à 08/08/2024 00:00:00

Identificador: SSU4F69 EDIVAM DAF 2023

Placa: SSU4F69

Legenda:

Mensagens enviadas do Veículo (Veículo -> Central)

Mensagens enviadas do Veículo (Controle de Jornada Cliente)




Mensagens enviadas da Central (Central -> Veículo)






































Sentido:	Data e Hora:	Localização:	Mensagem:	Modo Emergência	Tipo Mensagem:	Vel. (Km/h)	Log ?	Latitude	Longitude
	04/08/2024 17:17:51	MT - SINOP - BR-163	Ignição ligada		Status	47	NÃO	-11,9488	-55,5168
	04/08/2024 17:16:21	MT - SINOP - BR-163			Posição Normal	44	NÃO	-11,9607	-55,5168
	04/08/2024 17:15:51	MT - SINOP - BR-163	Ignição ligada		Status	59	NÃO	-11,9645	-55,5169
	04/08/2024 17:13:51	MT - SINOP - BR-163	Ignição ligada		Status	54	NÃO	-11,9810	-55,5170
	04/08/2024 17:12:02	MENSAGEM ENVIADA PELA CENTRAL Enviada por: integração	Temporizador 10-10 / 18 hora(s)		Comando		-		
	04/08/2024 17:11:51	MT - SINOP - BR-163	Ignição ligada		Status	52	NÃO	-11,9955	-55,5171
	04/08/2024 17:09:51	MT - SINOP - Próx. BR-163	Ignição ligada		Status	71	NÃO	-12,0146	-55,5171
	04/08/2024 17:07:51	MT - SINOP - Próx. BR-163	Ignição ligada		Status	58	NÃO	-12,0317	-55,5172
	04/08/2024 17:05:51	MT - SINOP - Próx. BR-163	Ignição ligada		Status	57	NÃO	-12,0488	-55,5173
	04/08/2024 17:03:51	MT - SINOP - BR-163	Ignição ligada		Status	58	NÃO	-12,0682	-55,5175
	04/08/2024 17:01:51	MT - SINOP - Próx. BR-163	Ignição ligada		Status	58	NÃO	-12,0843	-55,5175
	04/08/2024 16:59:51	MT - SINOP - Próx. BR-163	Ignição ligada		Status	66	NÃO	-12,1052	-55,5172
	04/08/2024 16:57:51	MT - SINOP - Próx. BR-163	Ignição ligada		Status	48	NÃO	-12,1224	-55,5158
	04/08/2024 16:55:51	MT - SINOP - Próx. BR-163	Ignição ligada		Status	74	NÃO	-12,1371	-55,5146
	04/08/2024 16:54:27	MT - SINOP - BR-163	Motorista não detectado ou cobertura de câmera		Evento	66	SIM	-12,1514	-55,5135
	04/08/2024 16:53:51	MT - VERA - BR-163	Ignição ligada		Status	71	NÃO	-12,1576	-55,5131
	04/08/2024 16:51:51	MT - VERA - BR-163	Ignição ligada		Status	62	NÃO	-12,1735	-55,5216
	04/08/2024 16:50:53	MT - VERA - BR-163	Cinto de Segurança		Evento	49	SIM	-12,1805	-55,5260
	04/08/2024 16:49:51	MT - VERA - BR-163	Ignição ligada		Status	74	NÃO	-12,1884	-55,5310
	04/08/2024 16:47:51	MT - VERA - BR-163	Ignição ligada		Status	73	NÃO	-12,2088	-55,5389
	04/08/2024 16:45:51	MT - VERA - Próx. BR-163	Ignição ligada		Status	63	NÃO	-12,2283	-55,5444
	04/08/2024 16:43:51	MT - VERA - Próx. BR-163	Ignição ligada		Status	48	NÃO	-12,2450	-55,5493
	04/08/2024 16:41:51	MT - VERA - Próx. BR-163	Ignição ligada		Status	65	NÃO	-12,2637	-55,5548
	04/08/2024 16:39:51	MT - VERA - Próx. BR-163	Ignição ligada		Status	60	NÃO	-12,2813	-55,5599
	04/08/2024 16:37:51	MT - SORRISO - BR-163	Ignição ligada		Status	72	NÃO	-12,2967	-55,5698
	04/08/2024 16:35:51	MT - SORRISO - BR-163	Ignição ligada		Status	59	NÃO	-12,3144	-55,5795
	04/08/2024 16:33:51	MT - SORRISO - Próx. BR-163	Ignição ligada		Status	63	NÃO	-12,3333	-55,5887
	04/08/2024 16:31:51	MT - SORRISO - BR-163	Ignição ligada		Status	64	NÃO	-12,3510	-55,5975
	04/08/2024 16:29:51	MT - SORRISO - BR-163	Ignição ligada		Status	63	NÃO	-12,3684	-55,6061
	04/08/2024 16:27:51	MT - SORRISO - Próx. BR-163	Ignição ligada		Status	67	NÃO	-12,3871	-55,6153
	04/08/2024 16:25:51	MT - SORRISO - BR-163	Ignição ligada		Status	57	NÃO	-12,4035	-55,6249
	04/08/2024 16:23:51	MT - SORRISO - Próx. BR-163	Ignição ligada		Status	70	NÃO	-12,4202	-55,6375
	04/08/2024 16:21:51	MT - SORRISO - Próx. BR-163	Ignição ligada		Status	63	NÃO	-12,4353	-55,6489
	04/08/2024 16:20:23	MT - SORRISO - BR-163	Possível uso de telefone celular ou objeto portátil		Evento	49	NÃO	-12,4433	-55,6550
	04/08/2024 16:20:18	MT - SORRISO - BR-163	Cinto de Segurança		Evento	52	NÃO	-12,4438	-55,6554
	04/08/2024 16:20:17	MT - SORRISO - BR-163	Possível uso de telefone celular ou objeto portátil		Evento	53	NÃO	-12,4439	-55,6555
	04/08/2024 16:19:51	MT - SORRISO - BR-163	Ignição ligada		Status	60	NÃO	-12,4467	-55,6576

RELATÓRIO ANALÍTICO POR VEÍCULO

Período: 31/07/2024 00:00:00 à 08/08/2024 00:00:00
Identificador: SSU4F69 EDIVAM DAF 2023
Placa: SSU4F69

- Legenda:**
-  Mensagens enviadas do Veículo (Veículo -> Central)
 -  Mensagens enviadas do Veículo (Controle de Jornada Cliente)
 -  Mensagens enviadas da Central (Central -> Veículo)



Sentido:	Data e Hora:	Localização:	Mensagem:	Modo Emergência	Tipo Mensagem:	Vel. (Km/h)	Log ?	Latitude	Longitude
	04/08/2024 16:17:51	MT - SORRISO - BR-163	Ignição ligada		Status	66	NÃO	-12,4623	-55,6677
	04/08/2024 16:17:07	MT - SORRISO - BR-163	Motorista não detectado ou cobertura de câmera		Evento	64	NÃO	-12,4689	-55,6714
	04/08/2024 16:15:51	MT - SORRISO - Próx. BR-163	Ignição ligada		Status	62	NÃO	-12,4794	-55,6771
	04/08/2024 16:13:51	MT - SORRISO - BR-163	Ignição ligada		Status	58	NÃO	-12,4972	-55,6869
	04/08/2024 16:12:19	MT - SORRISO - BR-163	Cinto de Segurança		Evento	49	NÃO	-12,5089	-55,6930
	04/08/2024 16:11:51	MT - SORRISO - Próx. BR-163	Ignição ligada		Status	52	NÃO	-12,5118	-55,6948
	04/08/2024 16:09:51	MT - SORRISO - BR-163	Ignição ligada		Status	42	NÃO	-12,5258	-55,7024
	04/08/2024 16:07:51	MT - SORRISO - BR-163	Ignição ligada		Status	53	NÃO	-12,5423	-55,7078
	04/08/2024 16:05:51	MT - SORRISO - Próx. BR-163	Ignição ligada		Status	42	NÃO	-12,5531	-55,7146
	04/08/2024 16:03:51	MT - SORRISO - Avenida Idemar Riedi	Ignição ligada		Status	38	NÃO	-12,5646	-55,7218
	04/08/2024 16:01:51	MT - SORRISO - Próx. BR-163	Ignição ligada		Status	6	NÃO	-12,5713	-55,7262
	04/08/2024 16:00:45	MENSAGEM ENVIADA PELA CENTRAL Enviada por: integração	Habilitar sensor de violação de painel		Comando		-		
	04/08/2024 16:00:44	MENSAGEM ENVIADA PELA CENTRAL Enviada por: integração	Habilitar sensor de desengate		Comando		-		
	04/08/2024 16:00:44	MENSAGEM ENVIADA PELA CENTRAL Enviada por: integração	Desabilitar Botão de Abertura de Trava de Baú		Comando		-		
	04/08/2024 16:00:41	MENSAGEM ENVIADA PELA CENTRAL Enviada por: integração	Habilitar sensor de porta do carona		Comando		-		
	04/08/2024 16:00:39	MENSAGEM ENVIADA PELA CENTRAL Enviada por: integração	Habilitar sensor de porta do motorista		Comando		-		
	04/08/2024 16:00:39	MENSAGEM ENVIADA PELA CENTRAL Enviada por: integração	Desligar Bloqueio		Comando		-		
	04/08/2024 15:59:54	MT - SORRISO - BR-163	11 REINICIO DE VIAGEM 11 REINICIO DE VIAGEM ID MOTORISTA:		Macro		NÃO	-12,5713	-55,7263
	04/08/2024 15:59:51	MT - SORRISO - BR-163	Ignição ligada		Status	0	NÃO	-12,5713	-55,7263
	04/08/2024 15:59:51	MT - SORRISO - BR-163	O veículo está bloqueado		Status	0	NÃO	-12,5713	-55,7263
	04/08/2024 15:57:51	MT - SORRISO - BR-163	Parada do Veículo		Alerta de Software	0	NÃO	-12,5713	-55,7263
	04/08/2024 15:57:51	MT - SORRISO - BR-163	Ignição ligada		Status	0	NÃO	-12,5713	-55,7263
	04/08/2024 15:57:51	MT - SORRISO - BR-163	O veículo está bloqueado		Status	0	NÃO	-12,5713	-55,7263
	04/08/2024 15:55:51	MT - SORRISO - BR-163	Parada do Veículo		Alerta de Software	0	NÃO	-12,5713	-55,7263
	04/08/2024 15:55:51	MT - SORRISO - BR-163	Ignição ligada		Status	0	NÃO	-12,5713	-55,7263
	04/08/2024 15:55:51	MT - SORRISO - BR-163	O veículo está bloqueado		Status	0	NÃO	-12,5713	-55,7263
	04/08/2024 15:54:21	MT - SORRISO - BR-163	Ignição ligada		Evento	0	NÃO	-12,5713	-55,7263
	04/08/2024 15:54:21	MT - SORRISO - BR-163	O veículo está bloqueado		Status	0	NÃO	-12,5713	-55,7263
	04/08/2024 15:54:21	MT - SORRISO - BR-163	Parada do Veículo		Alerta de Software	0	NÃO	-12,5713	-55,7263
	04/08/2024 15:53:51	MT - SORRISO - BR-163	Porta do Motorista aberta		Status	0	NÃO	-12,5713	-55,7263
	04/08/2024 15:53:51	MT - SORRISO - BR-163	O veículo está bloqueado		Status	0	NÃO	-12,5713	-55,7263
	04/08/2024 15:51:51	MT - SORRISO - BR-163	Parada do Veículo		Alerta de Software	0	NÃO	-12,5713	-55,7263
	04/08/2024 15:51:51	MT - SORRISO - BR-163	Porta do Motorista aberta		Status	0	NÃO	-12,5713	-55,7263
	04/08/2024 15:51:51	MT - SORRISO - BR-163	O veículo está bloqueado		Status	0	NÃO	-12,5713	-55,7263
	04/08/2024 15:50:56	MT - SORRISO - BR-163	Porta do Motorista aberta		Evento	0	NÃO	-12,5713	-55,7263

RELATÓRIO ANALÍTICO POR VEÍCULO

Período: 31/07/2024 00:00:00 à 08/08/2024 00:00:00

Identificador: SSU4F69 EDIVAM DAF 2023

Placa: SSU4F69

Legenda:

Mensagens enviadas do Veículo (Veículo -> Central)

Mensagens enviadas do Veículo (Controle de Jornada Cliente)




Mensagens enviadas da Central (Central -> Veículo)




Sentido:	Data e Hora:	Localização:	Mensagem:	Modo Emergência	Tipo Mensagem:	Vel. (Km/h)	Log ?	Latitude	Longitude
	04/08/2024 15:50:56	MT - SORRISO - BR-163	O veículo está bloqueado		Status	0	NÃO	-12,5713	-55,7263
	04/08/2024 15:50:56	MT - SORRISO - BR-163	Parada do Veículo		Alerta de Software	0	NÃO	-12,5713	-55,7263
	04/08/2024 15:49:51	MT - SORRISO - BR-163	Parada do Veículo		Alerta de Software	0	NÃO	-12,5713	-55,7263
	04/08/2024 15:49:51	MT - SORRISO - BR-163	O veículo está bloqueado		Status	0	NÃO	-12,5713	-55,7263
	04/08/2024 15:47:51	MT - SORRISO - BR-163	Parada do Veículo		Alerta de Software	0	NÃO	-12,5713	-55,7263
	04/08/2024 15:47:51	MT - SORRISO - BR-163	O veículo está bloqueado		Status	0	NÃO	-12,5713	-55,7263
	04/08/2024 15:45:51	MT - SORRISO - BR-163	Parada do Veículo		Alerta de Software	0	NÃO	-12,5713	-55,7263
	04/08/2024 15:45:51	MT - SORRISO - BR-163	O veículo está bloqueado		Status	0	NÃO	-12,5713	-55,7263
	04/08/2024 15:43:51	MT - SORRISO - BR-163	Parada do Veículo		Alerta de Software	0	NÃO	-12,5713	-55,7263
	04/08/2024 15:43:51	MT - SORRISO - BR-163	O veículo está bloqueado		Status	0	NÃO	-12,5713	-55,7263
	04/08/2024 15:41:51	MT - SORRISO - BR-163	Parada do Veículo		Alerta de Software	0	NÃO	-12,5713	-55,7263
	04/08/2024 15:41:51	MT - SORRISO - BR-163	O veículo está bloqueado		Status	0	NÃO	-12,5713	-55,7263
	04/08/2024 15:39:51	MT - SORRISO - BR-163	Parada do Veículo		Alerta de Software	0	NÃO	-12,5713	-55,7263
	04/08/2024 15:39:51	MT - SORRISO - BR-163	O veículo está bloqueado		Status	0	NÃO	-12,5713	-55,7263
	04/08/2024 15:37:51	MT - SORRISO - BR-163	Parada do Veículo		Alerta de Software	0	NÃO	-12,5713	-55,7263
	04/08/2024 15:37:51	MT - SORRISO - BR-163	O veículo está bloqueado		Status	0	NÃO	-12,5713	-55,7263
	04/08/2024 15:35:51	MT - SORRISO - BR-163	Parada do Veículo		Alerta de Software	0	NÃO	-12,5713	-55,7263
	04/08/2024 15:35:51	MT - SORRISO - BR-163	O veículo está bloqueado		Status	0	NÃO	-12,5713	-55,7263
	04/08/2024 15:33:51	MT - SORRISO - BR-163	Parada do Veículo		Alerta de Software	0	NÃO	-12,5713	-55,7263
	04/08/2024 15:33:51	MT - SORRISO - BR-163	O veículo está bloqueado		Status	0	NÃO	-12,5713	-55,7263
	04/08/2024 15:31:51	MT - SORRISO - BR-163	Parada do Veículo		Alerta de Software	0	NÃO	-12,5713	-55,7263
	04/08/2024 15:31:51	MT - SORRISO - BR-163	O veículo está bloqueado		Status	0	NÃO	-12,5713	-55,7263
	04/08/2024 15:29:51	MT - SORRISO - BR-163	Parada do Veículo		Alerta de Software	0	NÃO	-12,5713	-55,7263
	04/08/2024 15:29:51	MT - SORRISO - BR-163	O veículo está bloqueado		Status	0	NÃO	-12,5713	-55,7263
	04/08/2024 15:27:51	MT - SORRISO - BR-163	Parada do Veículo		Alerta de Software	0	NÃO	-12,5713	-55,7263
	04/08/2024 15:27:51	MT - SORRISO - BR-163	O veículo está bloqueado		Status	0	NÃO	-12,5713	-55,7263
	04/08/2024 15:25:51	MT - SORRISO - BR-163	Parada do Veículo		Alerta de Software	0	NÃO	-12,5713	-55,7263
	04/08/2024 15:25:51	MT - SORRISO - BR-163	O veículo está bloqueado		Status	0	NÃO	-12,5713	-55,7263
	04/08/2024 15:23:51	MT - SORRISO - BR-163	Parada do Veículo		Alerta de Software	0	NÃO	-12,5713	-55,7263
	04/08/2024 15:23:51	MT - SORRISO - BR-163	O veículo está bloqueado		Status	0	NÃO	-12,5713	-55,7263
	04/08/2024 15:21:51	MT - SORRISO - BR-163	Parada do Veículo		Alerta de Software	0	NÃO	-12,5713	-55,7263
	04/08/2024 15:21:51	MT - SORRISO - BR-163	O veículo está bloqueado		Status	0	NÃO	-12,5713	-55,7263
	04/08/2024 15:19:51	MT - SORRISO - BR-163	Parada do Veículo		Alerta de Software	0	NÃO	-12,5713	-55,7263
	04/08/2024 15:19:51	MT - SORRISO - BR-163	O veículo está bloqueado		Status	0	NÃO	-12,5713	-55,7263
	04/08/2024 15:17:51	MT - SORRISO - BR-163	Parada do Veículo		Alerta de Software	0	NÃO	-12,5713	-55,7263
	04/08/2024 15:17:51	MT - SORRISO - BR-163	O veículo está bloqueado		Status	0	NÃO	-12,5713	-55,7263
	04/08/2024 15:15:51	MT - SORRISO - BR-163	Parada do Veículo		Alerta de Software	0	NÃO	-12,5713	-55,7263

RELATÓRIO ANALÍTICO POR VEÍCULO

Período: 31/07/2024 00:00:00 à 08/08/2024 00:00:00
Identificador: SSU4F69 EDIVAM DAF 2023
Placa: SSU4F69

- Legenda:**
-  Mensagens enviadas do Veículo (Veículo -> Central)
 -  Mensagens enviadas do Veículo (Controle de Jornada Cliente)
 -  Mensagens enviadas da Central (Central -> Veículo)



Sentido:	Data e Hora:	Localização:	Mensagem:	Modo Emergência	Tipo Mensagem:	Vel. (Km/h)	Log ?	Latitude	Longitude
	04/08/2024 15:15:51	MT - SORRISO - BR-163	O veículo está bloqueado		Status	0	NÃO	-12,5713	-55,7263
	04/08/2024 15:13:51	MT - SORRISO - BR-163	Parada do Veículo		Alerta de Software	0	NÃO	-12,5713	-55,7263
	04/08/2024 15:13:51	MT - SORRISO - BR-163	O veículo está bloqueado		Status	0	NÃO	-12,5713	-55,7263
	04/08/2024 15:11:51	MT - SORRISO - BR-163	Parada do Veículo		Alerta de Software	0	NÃO	-12,5713	-55,7263
	04/08/2024 15:11:51	MT - SORRISO - BR-163	O veículo está bloqueado		Status	0	NÃO	-12,5713	-55,7263
	04/08/2024 15:09:51	MT - SORRISO - BR-163	Parada do Veículo		Alerta de Software	0	NÃO	-12,5713	-55,7263
	04/08/2024 15:09:51	MT - SORRISO - BR-163	O veículo está bloqueado		Status	0	NÃO	-12,5713	-55,7263
	04/08/2024 15:07:51	MT - SORRISO - BR-163	Parada do Veículo		Alerta de Software	0	NÃO	-12,5713	-55,7263
	04/08/2024 15:07:51	MT - SORRISO - BR-163	O veículo está bloqueado		Status	0	NÃO	-12,5713	-55,7263
	04/08/2024 15:05:51	MT - SORRISO - BR-163	Parada do Veículo		Alerta de Software	0	NÃO	-12,5713	-55,7263
	04/08/2024 15:05:51	MT - SORRISO - BR-163	O veículo está bloqueado		Status	0	NÃO	-12,5713	-55,7263
	04/08/2024 15:03:51	MT - SORRISO - BR-163	Parada do Veículo		Alerta de Software	0	NÃO	-12,5713	-55,7263
	04/08/2024 15:03:51	MT - SORRISO - BR-163	O veículo está bloqueado		Status	0	NÃO	-12,5713	-55,7263
	04/08/2024 15:01:51	MT - SORRISO - BR-163	Parada do Veículo		Alerta de Software	0	NÃO	-12,5713	-55,7263
	04/08/2024 15:01:51	MT - SORRISO - BR-163	O veículo está bloqueado		Status	0	NÃO	-12,5713	-55,7263
	04/08/2024 14:59:51	MT - SORRISO - BR-163	Parada do Veículo		Alerta de Software	0	NÃO	-12,5713	-55,7263
	04/08/2024 14:59:51	MT - SORRISO - BR-163	O veículo está bloqueado		Status	0	NÃO	-12,5713	-55,7263
	04/08/2024 14:57:51	MT - SORRISO - BR-163	Parada do Veículo		Alerta de Software	0	NÃO	-12,5713	-55,7263
	04/08/2024 14:57:51	MT - SORRISO - BR-163	O veículo está bloqueado		Status	0	NÃO	-12,5713	-55,7263
	04/08/2024 14:55:51	MT - SORRISO - BR-163	Parada do Veículo		Alerta de Software	0	NÃO	-12,5713	-55,7263
	04/08/2024 14:55:51	MT - SORRISO - BR-163	O veículo está bloqueado		Status	0	NÃO	-12,5713	-55,7263
	04/08/2024 14:53:51	MT - SORRISO - BR-163	Parada do Veículo		Alerta de Software	0	NÃO	-12,5713	-55,7263
	04/08/2024 14:53:51	MT - SORRISO - BR-163	O veículo está bloqueado		Status	0	NÃO	-12,5713	-55,7263
	04/08/2024 14:51:51	MT - SORRISO - BR-163	Parada do Veículo		Alerta de Software	0	NÃO	-12,5713	-55,7263
	04/08/2024 14:51:51	MT - SORRISO - BR-163	O veículo está bloqueado		Status	0	NÃO	-12,5713	-55,7263
	04/08/2024 14:51:26	MENSAGEM ENVIADA PELA CENTRAL Enviada por: integração	Ligar Bloqueio		Comando		-		
	04/08/2024 14:51:25	MENSAGEM ENVIADA PELA CENTRAL Enviada por: integração	MENSAGEM IIVRE:VEICULO BLOQUEADO		Macro		-		
	04/08/2024 14:50:51	MT - SORRISO - BR-163	Porta do Motorista aberta		Status	0	NÃO	-12,5713	-55,7263
	04/08/2024 14:50:51	MT - SORRISO - BR-163	Ignição desligada		Evento	0	NÃO	-12,5713	-55,7263
	04/08/2024 14:50:51	MT - SORRISO - BR-163	O veículo está bloqueado		Status	0	NÃO	-12,5713	-55,7263
	04/08/2024 14:50:51	MT - SORRISO - BR-163	Parada do Veículo		Alerta de Software	0	NÃO	-12,5713	-55,7263
	04/08/2024 14:50:40	MT - SORRISO - BR-163	Porta do Motorista aberta		Evento	0	NÃO	-12,5713	-55,7263
	04/08/2024 14:50:40	MT - SORRISO - BR-163	Ignição ligada		Status	0	NÃO	-12,5713	-55,7263
	04/08/2024 14:50:40	MT - SORRISO - BR-163	O veículo está bloqueado		Status	0	NÃO	-12,5713	-55,7263
	04/08/2024 14:49:51	MT - SORRISO - BR-163	Parada do Veículo		Alerta de Software	0	NÃO	-12,5713	-55,7263
	04/08/2024 14:49:51	MT - SORRISO - BR-163	Ignição ligada		Status	0	NÃO	-12,5713	-55,7263
	04/08/2024 14:49:51	MT - SORRISO - BR-163	O veículo está bloqueado		Status	0	NÃO	-12,5713	-55,7263

RELATÓRIO ANALÍTICO POR VEÍCULO

Período: 31/07/2024 00:00:00 à 08/08/2024 00:00:00

Identificador: SSU4F69 EDIVAM DAF 2023

Placa: SSU4F69

Legenda:

Mensagens enviadas do Veículo (Veículo -> Central)

Mensagens enviadas do Veículo (Controle de Jornada Cliente)

Mensagens enviadas da Central (Central -> Veículo)



Sentido:	Data e Hora:	Localização:	Mensagem:	Modo Emergência	Tipo Mensagem:	Vel. (Km/h)	Log ?	Latitude	Longitude
	04/08/2024 14:49:48	MT - SORRISO - BR-163	05 PARADA PARA ALIMENTACAO 05 PARADA PARA ALIMENTACAO: LOCAL: KM: PREVISAO DE REINICIO DATA: HORA:		Macro		NÃO	-12,5713	-55,7263
	04/08/2024 14:47:51	MT - SORRISO - Avenida Idemar Riedi	Ignição ligada		Status	16	NÃO	-12,5730	-55,7272
	04/08/2024 14:45:51	MT - SORRISO - Próx. BR-163	Ignição ligada		Status	56	NÃO	-12,5814	-55,7326
	04/08/2024 14:45:26	MT - SORRISO - Próx. BR-163	Possível uso de telefone celular ou objeto portátil		Evento	39	NÃO	-12,5839	-55,7348
	04/08/2024 14:43:51	MT - SORRISO - Próx. BR-163	Ignição ligada		Status	30	NÃO	-12,5895	-55,7399
	04/08/2024 14:42:11	MT - SORRISO - BR-163	Possível uso de telefone celular ou objeto portátil		Evento	39	NÃO	-12,5973	-55,7465
	04/08/2024 14:41:51	MT - SORRISO - BR-163	Ignição ligada		Status	33	NÃO	-12,5988	-55,7475
	04/08/2024 14:39:51	MT - SORRISO - BR-163	Ignição ligada		Status	64	NÃO	-12,6077	-55,7552
	04/08/2024 14:37:51	MT - SORRISO - BR-163	Ignição ligada		Status	61	NÃO	-12,6219	-55,7671
	04/08/2024 14:35:51	MT - SORRISO - BR-163	Ignição ligada		Status	52	NÃO	-12,6335	-55,7767
	04/08/2024 14:35:07	MT - SORRISO - BR-163			Posição Normal	68	NÃO	-12,6387	-55,7810
	04/08/2024 14:33:51	MT - SORRISO - BR-163			Posição Normal	56	NÃO	-12,6488	-55,7880
	04/08/2024 14:33:51	MT - SORRISO - BR-163	Ignição ligada		Status	68	NÃO	-12,6408	-55,7827
	04/08/2024 14:33:51	MT - SORRISO - BR-163	Ignição ligada		Status	68	NÃO	-12,6409	-55,7828
	04/08/2024 14:32:51	MT - SORRISO - BR-163	Ignição ligada		Status	60	NÃO	-12,6572	-55,7900
	04/08/2024 14:32:35	MT - SORRISO - BR-163	Possível uso de telefone celular ou objeto portátil		Evento	58	NÃO	-12,6598	-55,7906
	04/08/2024 14:30:51	MT - SORRISO - BR-163	Ignição ligada		Status	82	NÃO	-12,6770	-55,7949
	04/08/2024 14:28:51	MT - SORRISO - BR-163	Ignição ligada		Status	14	NÃO	-12,6980	-55,8112
	04/08/2024 14:28:51	MT - SORRISO - BR-163	Ignição ligada		Status	14	SIM	-12,6981	-55,8113
	04/08/2024 14:27:07	MT - SORRISO - BR-163			Posição Normal	54	NÃO	-12,7013	-55,8144
	04/08/2024 14:27:07	MT - SORRISO - BR-163			Posição Normal	54	NÃO	-12,7013	-55,8144
	04/08/2024 14:27:07	MT - SORRISO - BR-163			Posição Normal	54	NÃO	-12,7013	-55,8144
	04/08/2024 14:25:51	MT - SORRISO - BR-163	Ignição ligada		Status	64	SIM	-12,7115	-55,8211
	04/08/2024 14:23:51	MT - SORRISO - Próx. BR-163	Ignição ligada		Status	71	NÃO	-12,7382	-55,8313
	04/08/2024 14:23:51	MT - SORRISO - BR-163	Ignição ligada		Status	71	SIM	-12,7382	-55,8314
	04/08/2024 14:20:51	MT - SORRISO - BR-163	Ignição ligada		Status	69	SIM	-12,7589	-55,8342
	04/08/2024 14:19:02	MT - SORRISO - BR-163			Posição Normal	71	NÃO	-12,7781	-55,8368
	04/08/2024 14:18:51	MT - SORRISO - BR-163	Ignição ligada		Status	72	NÃO	-12,7800	-55,8371
	04/08/2024 14:16:51	MT - SORRISO - Próx. BR-163	Ignição ligada		Status	69	NÃO	-12,8108	-55,8300
	04/08/2024 14:16:51	MT - SORRISO - BR-163	Ignição ligada		Status	69	NÃO	-12,8109	-55,8302
	04/08/2024 14:13:51	MT - SORRISO - Próx. BR-163	Ignição ligada		Status	72	SIM	-12,8303	-55,8243
	04/08/2024 14:11:51	MT - SORRISO - BR-163	Ignição ligada		Status	48	NÃO	-12,8582	-55,8317
	04/08/2024 14:11:51	MT - SORRISO - BR-163	Ignição ligada		Status	48	SIM	-12,8583	-55,8317
	04/08/2024 14:08:51	MT - SORRISO - BR-163	Ignição ligada		Status	74	SIM	-12,8732	-55,8374

RELATÓRIO ANALÍTICO POR VEÍCULO

Período: 31/07/2024 00:00:00 à 08/08/2024 00:00:00

Identificador: SSU4F69 EDIVAM DAF 2023

Placa: SSU4F69

Legenda:

Mensagens enviadas do Veículo (Veículo -> Central)

Mensagens enviadas do Veículo (Controle de Jornada Cliente)

Mensagens enviadas da Central (Central -> Veículo)



Sentido:	Data e Hora:	Localização:	Mensagem:	Modo Emergência	Tipo Mensagem:	Vel. (Km/h)	Log ?	Latitude	Longitude
	04/08/2024 14:06:51	MT - SORRISO - BR-163	Ignição ligada		Status	71	NÃO	-12,9037	-55,8492
	04/08/2024 14:06:51	MT - SORRISO - BR-163	Ignição ligada		Status	71	SIM	-12,9038	-55,8492
	04/08/2024 14:03:51	MT - SORRISO - BR-163	Ignição ligada		Status	71	SIM	-12,9234	-55,8569
	04/08/2024 14:01:51	MT - SORRISO - BR-163	Ignição ligada		Status	68	NÃO	-12,9543	-55,8688
	04/08/2024 14:01:51	MT - SORRISO - BR-163	Ignição ligada		Status	68	SIM	-12,9543	-55,8689
	04/08/2024 13:58:51	MT - SORRISO - BR-163	Ignição ligada		Status	62	SIM	-12,9739	-55,8765
	04/08/2024 13:57:21	MT - SORRISO - BR-163			Posição Normal	60	NÃO	-12,9870	-55,8816
	04/08/2024 13:56:51	MT - SORRISO - BR-163	Ignição ligada		Status	63	NÃO	-12,9911	-55,8831
	04/08/2024 13:54:51	MT - SORRISO - BR-163	Ignição ligada		Status	64	NÃO	-13,0106	-55,8907
	04/08/2024 13:52:51	MT - SORRISO - BR-163	Ignição ligada		Status	54	NÃO	-13,0273	-55,8973
	04/08/2024 13:50:51	MT - SORRISO - BR-163	Ignição ligada		Status	66	NÃO	-13,0444	-55,9039
	04/08/2024 13:48:51	MT - LUCAS DO RIO VERDE - Próx. BR-163	Ignição ligada		Status	44	NÃO	-13,0576	-55,9148
	04/08/2024 13:48:46	MT - LUCAS DO RIO VERDE - BR-163	Possível uso de telefone celular ou objeto portátil		Evento	39	NÃO	-13,0579	-55,9153
	04/08/2024 13:46:51	MT - LUCAS DO RIO VERDE - BR-163	Ignição ligada		Status	50	NÃO	-13,0659	-55,9234
	04/08/2024 13:44:51	MT - LUCAS DO RIO VERDE - BR-163	Ignição ligada		Status	43	NÃO	-13,0731	-55,9306
	04/08/2024 13:42:51	MT - LUCAS DO RIO VERDE - BR-163	Ignição ligada		Status	36	NÃO	-13,0810	-55,9387
	04/08/2024 13:40:51	MT - LUCAS DO RIO VERDE - BR-163	Ignição ligada		Status	49	NÃO	-13,0937	-55,9456
	04/08/2024 13:38:51	MT - LUCAS DO RIO VERDE - BR-163	Ignição ligada		Status	63	NÃO	-13,1100	-55,9529
	04/08/2024 13:36:51	MT - LUCAS DO RIO VERDE - BR-163	Ignição ligada		Status	66	NÃO	-13,1284	-55,9612
	04/08/2024 13:35:56	MT - LUCAS DO RIO VERDE - BR-163			Posição Normal	61	NÃO	-13,1366	-55,9649
	04/08/2024 13:34:51	MT - LUCAS DO RIO VERDE - BR-163	Ignição ligada		Status	61	NÃO	-13,1454	-55,9689
	04/08/2024 13:32:51	MT - LUCAS DO RIO VERDE - BR-163	Ignição ligada		Status	62	NÃO	-13,1625	-55,9766
	04/08/2024 13:30:51	MT - LUCAS DO RIO VERDE - BR-163	Ignição ligada		Status	62	NÃO	-13,1712	-55,9805
	04/08/2024 13:30:51	MT - LUCAS DO RIO VERDE - BR-163	Ignição ligada		Status	62	SIM	-13,1713	-55,9806
	04/08/2024 13:29:51	MT - LUCAS DO RIO VERDE - BR-163	Ignição ligada		Status	62	SIM	-13,1876	-55,9879
	04/08/2024 13:27:51	MT - LUCAS DO RIO VERDE - BR-163	Ignição ligada		Status	69	SIM	-13,2065	-55,9964
	04/08/2024 13:25:51	MT - LUCAS DO RIO VERDE - Próx. BR-163	Ignição ligada		Status	63	NÃO	-13,2347	-56,0088
	04/08/2024 13:25:51	MT - LUCAS DO RIO VERDE - BR-163	Ignição ligada		Status	63	SIM	-13,2348	-56,0089
	04/08/2024 13:22:51	MT - LUCAS DO RIO VERDE - BR-163	Ignição ligada		Status	60	SIM	-13,2522	-56,0166
	04/08/2024 13:21:28	MENSAGEM ENVIADA PELA CENTRAL Enviada por: integração	Habilitar sensor de porta do carona		Comando		-		
	04/08/2024 13:21:27	MENSAGEM ENVIADA PELA CENTRAL Enviada por: integração	Habilitar sensor de porta do motorista		Comando		-		
	04/08/2024 13:21:25	MENSAGEM ENVIADA PELA CENTRAL Enviada por: integração	Habilitar sensor de desengate		Comando		-		
	04/08/2024 13:21:20	MENSAGEM ENVIADA PELA CENTRAL Enviada por: integração	Desabilitar Botão de Abertura de Trava de Baú		Comando		-		
	04/08/2024 13:20:51	MT - LUCAS DO RIO VERDE - Próx. BR-163	Parada do Veículo		Alerta de Software	0	NÃO	-13,2630	-56,0213
	04/08/2024 13:20:51	MT - LUCAS DO RIO VERDE - Próx. BR-163	Ignição ligada		Status	0	NÃO	-13,2630	-56,0213
	04/08/2024 13:20:51	MT - LUCAS DO RIO VERDE - BR-163	Ignição ligada		Status	0	SIM	-13,2631	-56,0214

RELATÓRIO ANALÍTICO POR VEÍCULO

Período: 31/07/2024 00:00:00 à 08/08/2024 00:00:00

Identificador: SSU4F69 EDIVAM DAF 2023

Placa: SSU4F69

Legenda:

Mensagens enviadas do Veículo (Veículo -> Central)

Mensagens enviadas do Veículo (Controle de Jornada Cliente)




Mensagens enviadas da Central (Central -> Veículo)








































Sentido:	Data e Hora:	Localização:	Mensagem:	Modo Emergência	Tipo Mensagem:	Vel. (Km/h)	Log ?	Latitude	Longitude
	04/08/2024 13:19:39	MT - LUCAS DO RIO VERDE - Próx. BR-163	11 REINICIO DE VIAGEM 11 REINICIO DE VIAGEM ID MOTORISTA:		Macro		NÃO	-13,2630	-56,0213
	04/08/2024 13:19:13	MT - LUCAS DO RIO VERDE - Próx. BR-163	Porta do Motorista aberta		Evento	0	NÃO	-13,2630	-56,0213
	04/08/2024 13:19:13	MT - LUCAS DO RIO VERDE - Próx. BR-163	Ignição ligada		Status	0	NÃO	-13,2630	-56,0213
	04/08/2024 13:19:13	MT - LUCAS DO RIO VERDE - Próx. BR-163	Parada do Veículo		Alerta de Software	0	NÃO	-13,2630	-56,0213
	04/08/2024 13:18:10	MT - LUCAS DO RIO VERDE - BR-163	Ignição ligada		Status	0	SIM	-13,2631	-56,0214
	04/08/2024 13:17:51	MT - LUCAS DO RIO VERDE - BR-163	Ignição ligada		Status	0	SIM	-13,2631	-56,0214
	04/08/2024 13:15:51	MT - LUCAS DO RIO VERDE - Próx. BR-163	Parada do Veículo		Alerta de Software	0	NÃO	-13,2630	-56,0213
	04/08/2024 13:15:51	MT - LUCAS DO RIO VERDE - Próx. BR-163	Ignição ligada		Status	0	NÃO	-13,2630	-56,0213
	04/08/2024 13:15:51	MT - LUCAS DO RIO VERDE - BR-163	Ignição ligada		Status	0	SIM	-13,2631	-56,0214
	04/08/2024 13:12:51	MT - LUCAS DO RIO VERDE - BR-163	Ignição ligada		Status	0	SIM	-13,2631	-56,0214
	04/08/2024 13:10:51	MT - LUCAS DO RIO VERDE - Próx. BR-163	Parada do Veículo		Alerta de Software	0	NÃO	-13,2630	-56,0213
	04/08/2024 13:10:51	MT - LUCAS DO RIO VERDE - Próx. BR-163	Ignição ligada		Status	0	NÃO	-13,2630	-56,0213
	04/08/2024 13:10:51	MT - LUCAS DO RIO VERDE - BR-163	Ignição ligada		Status	0	SIM	-13,2631	-56,0214
	04/08/2024 13:08:22	MT - LUCAS DO RIO VERDE - Próx. BR-163	04 PARADA PARA ABASTECIMENTO: 04 PARADA PARA ABASTECIMENTO: POSTO: PREVISAO DE REINICIO HORA: ID MOTORISTA:		Macro		NÃO	-13,2630	-56,0213
	04/08/2024 13:08:03	MENSAGEM ENVIADA PELA CENTRAL Enviada por: integração	Habilitar sensor de violação de painel		Comando		-		
	04/08/2024 13:08:00	MENSAGEM ENVIADA PELA CENTRAL Enviada por: integração	Habilitar sensor de porta do carona		Comando		-		
	04/08/2024 13:08:00	MENSAGEM ENVIADA PELA CENTRAL Enviada por: integração	Habilitar sensor de porta do motorista		Comando		-		
	04/08/2024 13:07:57	MENSAGEM ENVIADA PELA CENTRAL Enviada por: integração	Habilitar sensor de desengate		Comando		-		
	04/08/2024 13:07:54	MENSAGEM ENVIADA PELA CENTRAL Enviada por: integração	Desabilitar Botão de Abertura de Trava de Baú		Comando		-		
	04/08/2024 13:07:51	MT - LUCAS DO RIO VERDE - BR-163	Ignição ligada		Status	0	SIM	-13,2631	-56,0214
	04/08/2024 13:06:02	MT - LUCAS DO RIO VERDE - Próx. BR-163	11 REINICIO DE VIAGEM 11 REINICIO DE VIAGEM ID MOTORISTA:		Macro		NÃO	-13,2630	-56,0213
	04/08/2024 13:05:51	MT - LUCAS DO RIO VERDE - Próx. BR-163	Parada do Veículo		Alerta de Software	0	NÃO	-13,2630	-56,0213
	04/08/2024 13:05:51	MT - LUCAS DO RIO VERDE - Próx. BR-163	Ignição ligada		Status	0	NÃO	-13,2630	-56,0213
	04/08/2024 13:05:51	MT - LUCAS DO RIO VERDE - BR-163	Ignição ligada		Status	0	SIM	-13,2631	-56,0214
	04/08/2024 13:02:51	MT - LUCAS DO RIO VERDE - BR-163	Ignição ligada		Status	0	SIM	-13,2631	-56,0214
	04/08/2024 13:02:12	MT - LUCAS DO RIO VERDE - Próx. BR-163	06 PARADA EM POSTO FISCAL 06 PARADA EM POSTO FISCAL: LOCAL: KM: PREVISAO DE REINICIO DATA: HORA:		Macro		NÃO	-13,2630	-56,0213
	04/08/2024 13:00:51	MT - LUCAS DO RIO VERDE - BR-163	Ignição ligada		Status	69	NÃO	-13,2748	-56,0267
	04/08/2024 13:00:51	MT - LUCAS DO RIO VERDE - BR-163	Ignição ligada		Status	69	SIM	-13,2750	-56,0267

RELATÓRIO ANALÍTICO POR VEÍCULO

Período: 31/07/2024 00:00:00 à 08/08/2024 00:00:00
Identificador: SSU4F69 EDIVAM DAF 2023
Placa: SSU4F69

- Legenda:**
-  Mensagens enviadas do Veículo (Veículo -> Central)
 -  Mensagens enviadas do Veículo (Controle de Jornada Cliente)
 -  Mensagens enviadas da Central (Central -> Veículo)






Sentido:	Data e Hora:	Localização:	Mensagem:	Modo Emergência	Tipo Mensagem:	Vel. (Km/h)	Log ?	Latitude	Longitude
	04/08/2024 12:57:51	MT - LUCAS DO RIO VERDE - BR-163	Ignição ligada		Status	65	SIM	-13,2939	-56,0350
	04/08/2024 12:55:51	MT - LUCAS DO RIO VERDE - BR-163	Ignição ligada		Status	65	NÃO	-13,3172	-56,0452
	04/08/2024 12:55:51	MT - LUCAS DO RIO VERDE - BR-163	Ignição ligada		Status	65	SIM	-13,3173	-56,0453
	04/08/2024 12:53:58	MT - LUCAS DO RIO VERDE - BR-163	Cinto de Segurança		Evento	68	SIM	-13,3258	-56,0490
	04/08/2024 12:52:51	MT - LUCAS DO RIO VERDE - BR-163	Ignição ligada		Status	69	SIM	-13,3361	-56,0535
	04/08/2024 12:50:51	MT - LUCAS DO RIO VERDE - BR-163	Ignição ligada		Status	67	NÃO	-13,3638	-56,0685
	04/08/2024 12:50:51	MT - LUCAS DO RIO VERDE - BR-163	Ignição ligada		Status	67	SIM	-13,3639	-56,0685
	04/08/2024 12:47:51	MT - LUCAS DO RIO VERDE - BR-163	Ignição ligada		Status	67	SIM	-13,3782	-56,0837
	04/08/2024 12:45:51	MT - LUCAS DO RIO VERDE - Próx. BR-163	Ignição ligada		Status	70	NÃO	-13,4055	-56,0855
	04/08/2024 12:45:51	MT - LUCAS DO RIO VERDE - BR-163	Ignição ligada		Status	70	SIM	-13,4055	-56,0856
	04/08/2024 12:42:51	MT - LUCAS DO RIO VERDE - BR-163	Ignição ligada		Status	65	SIM	-13,4241	-56,0802
	04/08/2024 12:40:51	MT - LUCAS DO RIO VERDE - Próx. BR-163	Ignição ligada		Status	64	NÃO	-13,4517	-56,0825
	04/08/2024 12:40:51	MT - LUCAS DO RIO VERDE - BR-163	Ignição ligada		Status	64	SIM	-13,4518	-56,0826
	04/08/2024 12:37:51	MT - NOVA MUTUM - BR-163	Ignição ligada		Status	66	SIM	-13,4681	-56,0707
	04/08/2024 12:35:51	MT - NOVA MUTUM - Próx. BR-163	Ignição ligada		Status	74	NÃO	-13,4917	-56,0535
	04/08/2024 12:35:51	MT - NOVA MUTUM - BR-163	Ignição ligada		Status	74	SIM	-13,4917	-56,0536
	04/08/2024 12:32:51	MT - NOVA MUTUM - BR-163	Ignição ligada		Status	67	SIM	-13,5092	-56,0409
	04/08/2024 12:30:51	MT - NOVA MUTUM - Próx. BR-163	Ignição ligada		Status	66	NÃO	-13,5350	-56,0262
	04/08/2024 12:30:51	MT - NOVA MUTUM - BR-163	Ignição ligada		Status	66	SIM	-13,5350	-56,0263
	04/08/2024 12:27:51	MT - NOVA MUTUM - BR-163	Ignição ligada		Status	69	SIM	-13,5546	-56,0279
	04/08/2024 12:25:51	MT - NOVA MUTUM - Próx. BR-163	Ignição ligada		Status	71	NÃO	-13,5847	-56,0303
	04/08/2024 12:25:51	MT - NOVA MUTUM - BR-163	Ignição ligada		Status	71	SIM	-13,5848	-56,0304
	04/08/2024 12:23:51	MT - NOVA MUTUM - BR-163	Possível uso de telefone celular ou objeto portátil		Evento	69	SIM	-13,5956	-56,0312
	04/08/2024 12:23:09	MT - NOVA MUTUM - BR-163	Possível uso de telefone celular ou objeto portátil		Evento	63	SIM	-13,6024	-56,0318
	04/08/2024 12:22:51	MT - NOVA MUTUM - BR-163	Ignição ligada		Status	64	SIM	-13,6049	-56,0320
	04/08/2024 12:21:07	MT - NOVA MUTUM - BR-163	Possível uso de telefone celular ou objeto portátil		Evento	69	SIM	-13,6215	-56,0334
	04/08/2024 12:20:51	MT - NOVA MUTUM - Próx. BR-163	Ignição ligada		Status	62	NÃO	-13,6143	-56,0327
	04/08/2024 12:20:51	MT - NOVA MUTUM - BR-163	Ignição ligada		Status	62	SIM	-13,6144	-56,0328
	04/08/2024 12:19:51	MT - NOVA MUTUM - BR-163	Ignição ligada		Status	72	SIM	-13,6345	-56,0345
	04/08/2024 12:17:51	MT - NOVA MUTUM - BR-163	Ignição ligada		Status	73	SIM	-13,6570	-56,0364
	04/08/2024 12:15:51	MT - NOVA MUTUM - BR-163	Ignição ligada		Status	66	NÃO	-13,6778	-56,0381
	04/08/2024 12:13:51	MT - NOVA MUTUM - BR-163	Ignição ligada		Status	51	NÃO	-13,6971	-56,0397
	04/08/2024 12:12:16	MT - NOVA MUTUM - BR-163	Possível uso de telefone celular ou objeto portátil		Evento	60	SIM	-13,7104	-56,0419
	04/08/2024 12:11:51	MT - NOVA MUTUM - BR-163	Ignição ligada		Status	60	NÃO	-13,7139	-56,0429
	04/08/2024 12:09:51	MT - NOVA MUTUM - BR-163	Ignição ligada		Status	57	NÃO	-13,7315	-56,0478
	04/08/2024 12:07:51	MT - NOVA MUTUM - BR-163	Ignição ligada		Status	57	NÃO	-13,7475	-56,0522
	04/08/2024 12:05:51	MT - NOVA MUTUM - BR-163	Ignição ligada		Status	70	NÃO	-13,7655	-56,0549

RELATÓRIO ANALÍTICO POR VEÍCULO






































Período: 31/07/2024 00:00:00 à 08/08/2024 00:00:00

Identificador: SSU4F69 EDIVAM DAF 2023

Placa: SSU4F69

- Legenda:**
-  Mensagens enviadas do Veículo (Veículo -> Central)
 -  Mensagens enviadas do Veículo (Controle de Jornada Cliente)
 -  Mensagens enviadas da Central (Central -> Veículo)



Sentido:	Data e Hora:	Localização:	Mensagem:	Modo Emergência	Tipo Mensagem:	Vel. (Km/h)	Log ?	Latitude	Longitude
	04/08/2024 12:03:51	MT - NOVA MUTUM - BR-163	Ignição ligada		Status	63	NÃO	-13,7836	-56,0622
	04/08/2024 12:01:51	MT - NOVA MUTUM - BR-163	Ignição ligada		Status	64	NÃO	-13,8006	-56,0690
	04/08/2024 11:59:51	MT - NOVA MUTUM - BR-163	Ignição ligada		Status	46	NÃO	-13,8157	-56,0749
	04/08/2024 11:57:51	MT - NOVA MUTUM - Avenida São José Aparecido Ribeiro	Ignição ligada		Status	39	NÃO	-13,8230	-56,0778
	04/08/2024 11:55:51	MT - NOVA MUTUM - BR-163	Ignição ligada		Status	52	NÃO	-13,8347	-56,0825
	04/08/2024 11:53:51	MT - NOVA MUTUM - BR-163	Ignição ligada		Status	58	NÃO	-13,8501	-56,0845
	04/08/2024 11:51:51	MT - NOVA MUTUM - BR-163	Ignição ligada		Status	55	NÃO	-13,8649	-56,0865
	04/08/2024 11:49:51	MT - NOVA MUTUM - BR-163	Ignição ligada		Status	60	NÃO	-13,8824	-56,0887
	04/08/2024 11:47:51	MT - NOVA MUTUM - BR-163	Ignição ligada		Status	59	NÃO	-13,9010	-56,0910
	04/08/2024 11:46:39	MT - NOVA MUTUM - BR-163			Posição Normal	61	NÃO	-13,9122	-56,0925
	04/08/2024 11:45:51	MT - NOVA MUTUM - BR-163	Ignição ligada		Status	40	NÃO	-13,9185	-56,0932
	04/08/2024 11:43:51	MT - NOVA MUTUM - Próx. BR-163	Ignição ligada		Status	62	NÃO	-13,9433	-56,0960
	04/08/2024 11:43:51	MT - NOVA MUTUM - BR-163	Ignição ligada		Status	62	NÃO	-13,9434	-56,0962
	04/08/2024 11:40:51	MT - NOVA MUTUM - BR-163	Ignição ligada		Status	69	SIM	-13,9631	-56,0978
	04/08/2024 11:39:02	MT - NOVA MUTUM - Próx. BR-163			Posição Normal	66	NÃO	-13,9808	-56,0995
	04/08/2024 11:38:51	MT - NOVA MUTUM - Próx. BR-163	Ignição ligada		Status	64	NÃO	-13,9825	-56,0996
	04/08/2024 11:36:51	MT - NOVA MUTUM - Próx. BR-163	Ignição ligada		Status	41	NÃO	-13,9968	-56,0972
	04/08/2024 11:34:51	MT - NOVA MUTUM - BR-163	Ignição ligada		Status	45	NÃO	-14,0202	-56,0977
	04/08/2024 11:34:51	MT - NOVA MUTUM - BR-163	Ignição ligada		Status	45	NÃO	-14,0203	-56,0977
	04/08/2024 11:31:51	MT - NOVA MUTUM - BR-163	Ignição ligada		Status	68	SIM	-14,0389	-56,0961
	04/08/2024 11:29:54	MT - NOVA MUTUM - BR-163	Possível uso de telefone celular ou objeto portátil		Evento	61	SIM	-14,0580	-56,0986
	04/08/2024 11:29:51	MT - NOVA MUTUM - Próx. BR-163	Ignição ligada		Status	75	NÃO	-14,0677	-56,1035
	04/08/2024 11:29:51	MT - NOVA MUTUM - BR-163	Ignição ligada		Status	75	SIM	-14,0677	-56,1036
	04/08/2024 11:26:51	MT - NOVA MUTUM - BR-163	Ignição ligada		Status	64	SIM	-14,0847	-56,1116
	04/08/2024 11:24:51	MT - NOVA MUTUM - BR-163	Ignição ligada		Status	69	NÃO	-14,1145	-56,1187
	04/08/2024 11:24:51	MT - NOVA MUTUM - BR-163	Ignição ligada		Status	69	SIM	-14,1146	-56,1187
	04/08/2024 11:21:51	MT - NOVA MUTUM - BR-163	Ignição ligada		Status	50	SIM	-14,1285	-56,1128
	04/08/2024 11:19:51	MT - DIAMANTINO - Próx. BR-163	Ignição ligada		Status	67	NÃO	-14,1505	-56,0972
	04/08/2024 11:19:51	MT - DIAMANTINO - BR-163	Ignição ligada		Status	67	SIM	-14,1506	-56,0973
	04/08/2024 11:16:51	MT - DIAMANTINO - BR-163	Ignição ligada		Status	71	SIM	-14,1705	-56,0896
	04/08/2024 11:14:51	MT - DIAMANTINO - BR-163	Ignição ligada		Status	67	NÃO	-14,2037	-56,0873
	04/08/2024 11:14:51	MT - DIAMANTINO - BR-163	Ignição ligada		Status	67	SIM	-14,2037	-56,0873
	04/08/2024 11:11:51	MT - DIAMANTINO - BR-163	Ignição ligada		Status	70	SIM	-14,2218	-56,0964
	04/08/2024 11:09:51	MT - DIAMANTINO - BR-163	Ignição ligada		Status	77	NÃO	-14,2412	-56,1228
	04/08/2024 11:09:51	MT - DIAMANTINO - BR-163	Ignição ligada		Status	77	SIM	-14,2413	-56,1230
	04/08/2024 11:09:09	MT - DIAMANTINO - BR-163	Cinto de Segurança		Evento	74	SIM	-14,2395	-56,1205
	04/08/2024 11:06:51	MT - DIAMANTINO - BR-163	Ignição ligada		Status	67	SIM	-14,2538	-56,1399

RELATÓRIO ANALÍTICO POR VEÍCULO

Período: 31/07/2024 00:00:00 à 08/08/2024 00:00:00

Identificador: SSU4F69 EDIVAM DAF 2023

Placa: SSU4F69

Legenda:

Mensagens enviadas do Veículo (Veículo -> Central)

Mensagens enviadas do Veículo (Controle de Jornada Cliente)

Mensagens enviadas da Central (Central -> Veículo)



Sentido:	Data e Hora:	Localização:	Mensagem:	Modo Emergência	Tipo Mensagem:	Vel. (Km/h)	Log ?	Latitude	Longitude
	04/08/2024 11:04:51	MT - DIAMANTINO - Próx. BR-163	Ignição ligada		Status	68	NÃO	-14,2607	-56,1468
	04/08/2024 11:04:51	MT - DIAMANTINO - BR-163	Ignição ligada		Status	68	SIM	-14,2608	-56,1470
	04/08/2024 11:03:51	MT - DIAMANTINO - BR-163	Ignição ligada		Status	63	SIM	-14,2782	-56,1531
	04/08/2024 11:01:51	MT - DIAMANTINO - BR-163	Ignição ligada		Status	78	SIM	-14,2995	-56,1434
	04/08/2024 11:00:42	MT - DIAMANTINO - BR-163			Posição Normal	64	NÃO	-14,3105	-56,1396
	04/08/2024 10:59:51	MT - DIAMANTINO - BR-163	Ignição ligada		Status	66	NÃO	-14,3183	-56,1416
	04/08/2024 10:57:51	MT - DIAMANTINO - BR-163	Ignição ligada		Status	58	NÃO	-14,3368	-56,1465
	04/08/2024 10:56:36	MT - DIAMANTINO - BR-163	Ignição ligada		Status	54	NÃO	-14,3476	-56,1493
	04/08/2024 10:55:51	MT - DIAMANTINO - Próx. BR-163	Ignição ligada		Status	62	NÃO	-14,3598	-56,1463
	04/08/2024 10:55:51	MT - DIAMANTINO - BR-163	Ignição ligada		Status	62	NÃO	-14,3600	-56,1464
	04/08/2024 10:52:51	MT - DIAMANTINO - BR-163	Ignição ligada		Status	58	SIM	-14,3743	-56,1305
	04/08/2024 10:52:35	MT - DIAMANTINO - BR-163			Posição Normal	53	NÃO	-14,3760	-56,1291
	04/08/2024 10:50:51	MT - DIAMANTINO - Próx. BR-163	Ignição ligada		Status	76	NÃO	-14,3885	-56,1187
	04/08/2024 10:48:51	MT - DIAMANTINO - BR-163	Ignição ligada		Status	67	NÃO	-14,4182	-56,1123
	04/08/2024 10:48:51	MT - DIAMANTINO - Próx. BR-163	Ignição ligada		Status	67	NÃO	-14,4183	-56,1125
	04/08/2024 10:45:51	MT - DIAMANTINO - Próx. BR-163	Ignição ligada		Status	64	SIM	-14,4359	-56,1193
	04/08/2024 10:43:51	MT - DIAMANTINO - BR-163	Ignição ligada		Status	67	NÃO	-14,4493	-56,1329
	04/08/2024 10:41:51	MT - DIAMANTINO - BR-163	Ignição ligada		Status	70	NÃO	-14,4627	-56,1487
	04/08/2024 10:39:51	MT - DIAMANTINO - BR-163	Ignição ligada		Status	59	NÃO	-14,4751	-56,1634
	04/08/2024 10:37:51	MT - DIAMANTINO - BR-163	Ignição ligada		Status	69	NÃO	-14,4875	-56,1780
	04/08/2024 10:35:51	MT - DIAMANTINO - BR-163	Ignição ligada		Status	59	NÃO	-14,5003	-56,1930
	04/08/2024 10:33:51	MT - DIAMANTINO - BR-163	Ignição ligada		Status	68	NÃO	-14,5129	-56,2079
	04/08/2024 10:31:51	MT - DIAMANTINO - BR-163	Ignição ligada		Status	51	NÃO	-14,5248	-56,2223
	04/08/2024 10:29:51	MT - DIAMANTINO - BR-163	Ignição ligada		Status	50	NÃO	-14,5350	-56,2309
	04/08/2024 10:27:51	MT - DIAMANTINO - BR-163	Ignição ligada		Status	40	NÃO	-14,5467	-56,2300
	04/08/2024 10:25:51	MT - NOBRES - BR-163	Ignição ligada		Status	60	NÃO	-14,5627	-56,2192
	04/08/2024 10:23:51	MT - DIAMANTINO - BR-163	Ignição ligada		Status	27	NÃO	-14,5745	-56,2227
	04/08/2024 10:22:44	MT - DIAMANTINO - BR-163			Posição Normal	31	NÃO	-14,5786	-56,2247
	04/08/2024 10:22:44	MT - DIAMANTINO - BR-163			Posição Normal	31	NÃO	-14,5786	-56,2247
	04/08/2024 10:21:51	MT - DIAMANTINO - BR-163	Ignição ligada		Status	47	NÃO	-14,5867	-56,2292
	04/08/2024 10:21:51	MT - DIAMANTINO - BR-163	Ignição ligada		Status	47	NÃO	-14,5868	-56,2293
	04/08/2024 10:18:51	MT - NOBRES - BR-163	Ignição ligada		Status	42	NÃO	-14,5990	-56,2400
	04/08/2024 10:18:15	MT - NOBRES - BR-163	Possível uso de telefone celular ou objeto portátil		Evento	46	SIM	-14,6013	-56,2427
	04/08/2024 10:17:13	MT - NOBRES - BR-163	Possível uso de telefone celular ou objeto portátil		Evento	55	SIM	-14,6077	-56,2492
	04/08/2024 10:16:51	MT - NOBRES - BR-163	Ignição ligada		Status	36	NÃO	-14,6137	-56,2552
	04/08/2024 10:16:51	MT - NOBRES - BR-163	Ignição ligada		Status	36	SIM	-14,6137	-56,2553
	04/08/2024 10:16:24	MT - NOBRES - BR-163	Possível uso de telefone celular ou objeto portátil		Evento	38	SIM	-14,6118	-56,2533

RELATÓRIO ANALÍTICO POR VEÍCULO

Período: 31/07/2024 00:00:00 à 08/08/2024 00:00:00

Identificador: SSU4F69 EDIVAM DAF 2023

Placa: SSU4F69

Legenda:

Mensagens enviadas do Veículo (Veículo -> Central)

Mensagens enviadas do Veículo (Controle de Jornada Cliente)

Mensagens enviadas da Central (Central -> Veículo)






Sentido:	Data e Hora:	Localização:	Mensagem:	Modo Emergência	Tipo Mensagem:	Vel. (Km/h)	Log ?	Latitude	Longitude
	04/08/2024 10:14:25	MT - NOBRES - BR-163	Possível uso de telefone celular ou objeto portátil		Evento	49	SIM	-14,6203	-56,2619
	04/08/2024 10:13:51	MT - NOBRES - BR-163	Ignição ligada		Status	32	SIM	-14,6223	-56,2645
	04/08/2024 10:12:14	MT - NOBRES - BR-163	Possível uso de telefone celular ou objeto portátil		Evento	34	SIM	-14,6282	-56,2686
	04/08/2024 10:12:05	MT - NOBRES - BR-163	Ignição ligada		Status	42	SIM	-14,6289	-56,2690
	04/08/2024 10:11:51	MT - NOBRES - BR-163	Ignição ligada		Status	60	NÃO	-14,6365	-56,2757
	04/08/2024 10:11:51	MT - NOBRES - BR-163	Ignição ligada		Status	60	SIM	-14,6366	-56,2758
	04/08/2024 10:08:51	MT - NOBRES - BR-163	Ignição ligada		Status	64	SIM	-14,6511	-56,2900
	04/08/2024 10:08:48	MT - NOBRES - BR-163	Possível uso de telefone celular ou objeto portátil		Evento	63	NÃO	-14,6518	-56,2907
	04/08/2024 10:06:51	MT - NOBRES - BR-163	Ignição ligada		Status	68	NÃO	-14,6587	-56,2973
	04/08/2024 10:06:51	MT - NOBRES - BR-163	Ignição ligada		Status	68	SIM	-14,6588	-56,2974
	04/08/2024 10:05:51	MT - NOBRES - BR-163	Ignição ligada		Status	53	SIM	-14,6728	-56,2991
	04/08/2024 10:04:49	MT - NOBRES - BR-163	Possível uso de telefone celular ou objeto portátil		Evento	70	NÃO	-14,6814	-56,3007
	04/08/2024 10:03:51	MT - NOBRES - BR-163	Ignição ligada		Status	69	SIM	-14,6895	-56,3054
	04/08/2024 10:01:51	MT - NOBRES - BR-163	Ignição ligada		Status	65	NÃO	-14,7029	-56,3203
	04/08/2024 09:59:51	MT - NOBRES - BR-163	Ignição ligada		Status	63	NÃO	-14,7206	-56,3196
	04/08/2024 09:59:16	MT - NOBRES - Próx. BR-163			Posição Normal	72	NÃO	-14,7264	-56,3184
	04/08/2024 09:57:51	MT - NOBRES - BR-163	Ignição ligada		Status	72	NÃO	-14,7410	-56,3204
	04/08/2024 09:56:41	MT - NOBRES - BR-163			Posição Normal	72	NÃO	-14,7494	-56,3305
	04/08/2024 09:55:51	MT - NOBRES - Próx. BR-163	Ignição ligada		Status	71	NÃO	-14,7617	-56,3453
	04/08/2024 09:55:51	MT - NOBRES - BR-163	Ignição ligada		Status	71	NÃO	-14,7617	-56,3455
	04/08/2024 09:52:51	MT - ROSÁRIO OESTE - BR-163	Ignição ligada		Status	76	SIM	-14,7751	-56,3616
	04/08/2024 09:50:51	MT - ROSÁRIO OESTE - BR-163	Ignição ligada		Status	68	NÃO	-14,7834	-56,3824
	04/08/2024 09:50:09	MT - ROSÁRIO OESTE - BR-163	Cinto de Segurança		Evento	67	NÃO	-14,7865	-56,3894
	04/08/2024 09:48:51	MT - ROSÁRIO OESTE - Próx. BR-163	Ignição ligada		Status	62	NÃO	-14,7921	-56,4001
	04/08/2024 09:46:51	MT - ROSÁRIO OESTE - BR-163	Ignição ligada		Status	59	NÃO	-14,8069	-56,4117
	04/08/2024 09:46:05	MT - ROSÁRIO OESTE - BR-163	Possível uso de telefone celular ou objeto portátil		Evento	65	NÃO	-14,8116	-56,4178
	04/08/2024 09:44:51	MT - ROSÁRIO OESTE - Próx. BR-163	Ignição ligada		Status	38	NÃO	-14,8176	-56,4259
	04/08/2024 09:44:49	MT - ROSÁRIO OESTE - BR-163			Posição Normal	35	NÃO	-14,8177	-56,4261
	04/08/2024 09:42:51	MT - ROSÁRIO OESTE - BR-163	Ignição ligada		Status	48	NÃO	-14,8278	-56,4311
	04/08/2024 09:40:51	MT - ROSÁRIO OESTE - BR-163	Ignição ligada		Status	43	NÃO	-14,8383	-56,4384
	04/08/2024 09:38:51	MT - ROSÁRIO OESTE - BR-163	Ignição ligada		Status	71	NÃO	-14,8481	-56,4480
	04/08/2024 09:36:51	MT - ROSÁRIO OESTE - BR-163	Ignição ligada		Status	64	NÃO	-14,8661	-56,4580
	04/08/2024 09:34:51	MT - ROSÁRIO OESTE - BR-163	Ignição ligada		Status	60	NÃO	-14,8844	-56,4627
	04/08/2024 09:34:27	MT - ROSÁRIO OESTE - BR-163			Posição Normal	58	NÃO	-14,8878	-56,4636
	04/08/2024 09:32:51	MT - ROSÁRIO OESTE - BR-163	Ignição ligada		Status	53	NÃO	-14,9010	-56,4670
	04/08/2024 09:30:51	MT - ROSÁRIO OESTE - BR-163	Ignição ligada		Status	67	NÃO	-14,9250	-56,4815
	04/08/2024 09:30:51	MT - ROSÁRIO OESTE - BR-163	Ignição ligada		Status	67	NÃO	-14,9252	-56,4816

RELATÓRIO ANALÍTICO POR VEÍCULO






































Período: 31/07/2024 00:00:00 à 08/08/2024 00:00:00

Identificador: SSU4F69 EDIVAM DAF 2023

Placa: SSU4F69

- Legenda:**
-  Mensagens enviadas do Veículo (Veículo -> Central)
 -  Mensagens enviadas do Veículo (Controle de Jornada Cliente)
 -  Mensagens enviadas da Central (Central -> Veículo)



Sentido:	Data e Hora:	Localização:	Mensagem:	Modo Emergência	Tipo Mensagem:	Vel. (Km/h)	Log ?	Latitude	Longitude
	04/08/2024 09:27:51	MT - ROSÁRIO OESTE - BR-163	Ignição ligada		Status	76	SIM	-14,9389	-56,4941
	04/08/2024 09:26:33	MT - ROSÁRIO OESTE - BR-163	Possível uso de telefone celular ou objeto portátil		Evento	71	NÃO	-14,9480	-56,5046
	04/08/2024 09:25:51	MT - ROSÁRIO OESTE - Próx. BR-163	Ignição ligada		Status	58	NÃO	-14,9647	-56,5130
	04/08/2024 09:25:51	MT - ROSÁRIO OESTE - BR-163	Ignição ligada		Status	58	SIM	-14,9647	-56,5131
	04/08/2024 09:25:19	MT - ROSÁRIO OESTE - BR-163	Possível uso de telefone celular ou objeto portátil		Evento	73	NÃO	-14,9608	-56,5111
	04/08/2024 09:22:51	MT - ROSÁRIO OESTE - BR-163	Ignição ligada		Status	74	SIM	-14,9848	-56,5184
	04/08/2024 09:20:51	MT - ROSÁRIO OESTE - BR-163	Ignição ligada		Status	67	NÃO	-15,0133	-56,5153
	04/08/2024 09:20:51	MT - ROSÁRIO OESTE - BR-163	Ignição ligada		Status	67	SIM	-15,0135	-56,5154
	04/08/2024 09:17:51	MT - ROSÁRIO OESTE - BR-163	Ignição ligada		Status	66	SIM	-15,0340	-56,5153
	04/08/2024 09:15:51	MT - ROSÁRIO OESTE - BR-163	Ignição ligada		Status	58	NÃO	-15,0650	-56,5173
	04/08/2024 09:15:51	MT - ROSÁRIO OESTE - BR-163	Ignição ligada		Status	58	SIM	-15,0650	-56,5174
	04/08/2024 09:12:51	MT - ROSÁRIO OESTE - BR-163	Ignição ligada		Status	64	SIM	-15,0844	-56,5187
	04/08/2024 09:10:51	MT - ROSÁRIO OESTE - Próx. BR-163	Ignição ligada		Status	61	NÃO	-15,1160	-56,5208
	04/08/2024 09:10:51	MT - ROSÁRIO OESTE - BR-163	Ignição ligada		Status	61	SIM	-15,1160	-56,5210
	04/08/2024 09:07:51	MT - ROSÁRIO OESTE - BR-163	Ignição ligada		Status	79	SIM	-15,1349	-56,5222
	04/08/2024 09:05:51	MT - JANGADA - Próx. BR-163	Ignição ligada		Status	78	NÃO	-15,1467	-56,5228
	04/08/2024 09:05:51	MT - JANGADA - BR-163	Ignição ligada		Status	78	SIM	-15,1467	-56,5230
	04/08/2024 09:04:51	MT - JANGADA - BR-163	Ignição ligada		Status	59	SIM	-15,1689	-56,5245
	04/08/2024 09:04:39	MT - JANGADA - BR-163	Possível uso de telefone celular ou objeto portátil		Evento	56	NÃO	-15,1710	-56,5246
	04/08/2024 09:02:51	MT - JANGADA - BR-163	Ignição ligada		Status	57	SIM	-15,1834	-56,5195
	04/08/2024 09:02:05	MT - JANGADA - Próx. BR-163	Possível uso de telefone celular ou objeto portátil		Evento	57	NÃO	-15,1892	-56,5153
	04/08/2024 09:00:51	MT - JANGADA - BR-163	Ignição ligada		Status	58	NÃO	-15,1988	-56,5104
	04/08/2024 09:00:19	MT - JANGADA - BR-163	Possível uso de telefone celular ou objeto portátil		Evento	52	NÃO	-15,2029	-56,5084
	04/08/2024 08:58:51	MT - JANGADA - BR-163	Ignição ligada		Status	53	NÃO	-15,2139	-56,5033
	04/08/2024 08:56:51	MT - JANGADA - BR-163	Ignição ligada		Status	38	NÃO	-15,2275	-56,4974
	04/08/2024 08:56:20	MT - JANGADA - BR-163	Possível uso de telefone celular ou objeto portátil		Evento	31	NÃO	-15,2299	-56,4963
	04/08/2024 08:54:51	MT - JANGADA - Avenida Marechal Rondon	Ignição ligada		Status	19	NÃO	-15,2348	-56,4933
	04/08/2024 08:52:51	MT - JANGADA - Avenida Marechal Rondon	Ignição ligada		Status	41	NÃO	-15,2391	-56,4874
	04/08/2024 08:50:51	MT - JANGADA - BR-163	Ignição ligada		Status	72	NÃO	-15,2488	-56,4715
	04/08/2024 08:48:51	MT - JANGADA - BR-163	Ignição ligada		Status	57	NÃO	-15,2625	-56,4568
	04/08/2024 08:46:51	MT - JANGADA - BR-163	Ignição ligada		Status	70	NÃO	-15,2786	-56,4415
	04/08/2024 08:44:51	MT - ACORIZAL - Próx. BR-163	Ignição ligada		Status	66	NÃO	-15,2981	-56,4355
	04/08/2024 08:43:11	MT - JANGADA - BR-163			Posição Normal	52	NÃO	-15,3148	-56,4326
	04/08/2024 08:42:51	MT - JANGADA - BR-163	Ignição ligada		Status	65	NÃO	-15,3261	-56,4269
	04/08/2024 08:42:51	MT - JANGADA - Próx. BR-163	Ignição ligada		Status	65	NÃO	-15,3260	-56,4268
	04/08/2024 08:39:51	MT - JANGADA - BR-163	Ignição ligada		Status	58	NÃO	-15,3441	-56,4181
	04/08/2024 08:37:51	MT - ACORIZAL - BR-163	Ignição ligada		Status	54	NÃO	-15,3670	-56,4080

RELATÓRIO ANALÍTICO POR VEÍCULO

Período: 31/07/2024 00:00:00 à 08/08/2024 00:00:00

Identificador: SSU4F69 EDIVAM DAF 2023

Placa: SSU4F69

Legenda:

Mensagens enviadas do Veículo (Veículo -> Central)

Mensagens enviadas do Veículo (Controle de Jornada Cliente)




Mensagens enviadas da Central (Central -> Veículo)





































Sentido:	Data e Hora:	Localização:	Mensagem:	Modo Emergência	Tipo Mensagem:	Vel. (Km/h)	Log ?	Latitude	Longitude
	04/08/2024 08:37:51	MT - JANGADA - BR-163	Ignição ligada		Status	54	SIM	-15,3671	-56,4080
	04/08/2024 08:34:51	MT - JANGADA - BR-163	Ignição ligada		Status	51	SIM	-15,3791	-56,4000
	04/08/2024 08:32:51	MT - ACORIZAL - Próx. BR-163	Ignição ligada		Status	69	NÃO	-15,3990	-56,3818
	04/08/2024 08:32:51	MT - JANGADA - BR-163	Ignição ligada		Status	69	SIM	-15,3991	-56,3819
	04/08/2024 08:29:51	MT - JANGADA - BR-163	Ignição ligada		Status	61	SIM	-15,4080	-56,3639
	04/08/2024 08:27:51	MT - VÁRZEA GRANDE - Próx. BR-163	Ignição ligada		Status	69	NÃO	-15,4280	-56,3417
	04/08/2024 08:27:51	MT - VÁRZEA GRANDE - BR-163	Ignição ligada		Status	69	SIM	-15,4281	-56,3418
	04/08/2024 08:24:51	MT - VÁRZEA GRANDE - BR-163	Ignição ligada		Status	66	SIM	-15,4449	-56,3316
	04/08/2024 08:22:51	MT - VÁRZEA GRANDE - Próx. BR-163	Ignição ligada		Status	64	NÃO	-15,4668	-56,3115
	04/08/2024 08:22:51	MT - VÁRZEA GRANDE - BR-163	Ignição ligada		Status	64	SIM	-15,4670	-56,3115
	04/08/2024 08:19:51	MT - VÁRZEA GRANDE - BR-163	Ignição ligada		Status	77	SIM	-15,4772	-56,2951
	04/08/2024 08:17:51	MT - VÁRZEA GRANDE - BR-163	Ignição ligada		Status	74	NÃO	-15,4852	-56,2867
	04/08/2024 08:17:51	MT - VÁRZEA GRANDE - BR-163	Ignição ligada		Status	74	SIM	-15,4853	-56,2867
	04/08/2024 08:16:51	MT - VÁRZEA GRANDE - BR-163	Ignição ligada		Status	71	SIM	-15,4996	-56,2721
	04/08/2024 08:14:51	MT - VÁRZEA GRANDE - BR-163	Ignição ligada		Status	68	SIM	-15,5191	-56,2732
	04/08/2024 08:12:51	MT - VÁRZEA GRANDE - BR-163	Ignição ligada		Status	65	NÃO	-15,5388	-56,2762
	04/08/2024 08:10:51	MT - VÁRZEA GRANDE - BR-163	Ignição ligada		Status	59	NÃO	-15,5559	-56,2672
	04/08/2024 08:08:51	MT - VÁRZEA GRANDE - BR-163	Ignição ligada		Status	68	NÃO	-15,5737	-56,2448
	04/08/2024 08:08:51	MT - VÁRZEA GRANDE - Próx. BR-163	Ignição ligada		Status	68	NÃO	-15,5737	-56,2447
	04/08/2024 08:08:44	MT - VÁRZEA GRANDE - BR-163			Posição Normal	62	NÃO	-15,5704	-56,2526
	04/08/2024 08:07:51	MT - VÁRZEA GRANDE - BR-163	Ignição ligada		Status	68	NÃO	-15,5737	-56,2448
	04/08/2024 08:05:51	MT - VÁRZEA GRANDE - BR-163	Ignição ligada		Status	55	NÃO	-15,5878	-56,2344
	04/08/2024 08:03:51	MT - VÁRZEA GRANDE - BR-163	Ignição ligada		Status	58	NÃO	-15,5995	-56,2122
	04/08/2024 08:03:51	MT - VÁRZEA GRANDE - BR-163	Ignição ligada		Status	58	SIM	-15,5996	-56,2123
	04/08/2024 08:00:51	MT - VÁRZEA GRANDE - BR-163	Ignição ligada		Status	67	SIM	-15,6136	-56,2045
	04/08/2024 07:58:51	MT - VÁRZEA GRANDE - BR-163	Ignição ligada		Status	58	NÃO	-15,6333	-56,2048
	04/08/2024 07:57:55	MT - VÁRZEA GRANDE - BR-163			Posição Normal	48	NÃO	-15,6401	-56,2022
	04/08/2024 07:56:51	MT - VÁRZEA GRANDE - BR-163	Ignição ligada		Status	48	NÃO	-15,6465	-56,1980
	04/08/2024 07:54:51	MT - VÁRZEA GRANDE - Rodovia dos Imigrantes	Ignição ligada		Status	41	NÃO	-15,6553	-56,1907
	04/08/2024 07:52:51	MT - VÁRZEA GRANDE - Rua Cento e Oitenta	Ignição ligada		Status	33	NÃO	-15,6651	-56,1837
	04/08/2024 07:50:51	MT - VÁRZEA GRANDE - Rodovia dos Imigrantes	Ignição ligada		Status	34	NÃO	-15,6695	-56,1807
	04/08/2024 07:48:51	MT - VÁRZEA GRANDE - Rodovia dos Imigrantes	Ignição ligada		Status	46	NÃO	-15,6815	-56,1735
	04/08/2024 07:46:51	MT - VÁRZEA GRANDE - Rodovia dos Imigrantes	Ignição ligada		Status	48	NÃO	-15,6949	-56,1669
	04/08/2024 07:44:51	MT - VÁRZEA GRANDE - Rodovia dos Imigrantes	Ignição ligada		Status	39	NÃO	-15,7020	-56,1568
	04/08/2024 07:42:51	MT - VÁRZEA GRANDE - Próx. Rodovia dos Imigrantes	Ignição ligada		Status	11	NÃO	-15,7017	-56,1547
	04/08/2024 07:40:51	MT - VÁRZEA GRANDE	Ignição ligada		Status	9	NÃO	-15,7008	-56,1548
	04/08/2024 07:38:51	MT - VÁRZEA GRANDE	Ignição ligada		Status	0	NÃO	-15,7014	-56,1543

RELATÓRIO ANALÍTICO POR VEÍCULO

Período: 31/07/2024 00:00:00 à 08/08/2024 00:00:00
Identificador: SSU4F69 EDIVAM DAF 2023
Placa: SSU4F69

- Legenda:**
-  Mensagens enviadas do Veículo (Veículo -> Central)
 -  Mensagens enviadas do Veículo (Controle de Jornada Cliente)
 -  Mensagens enviadas da Central (Central -> Veículo)






Sentido:	Data e Hora:	Localização:	Mensagem:	Modo Emergência	Tipo Mensagem:	Vel. (Km/h)	Log ?	Latitude	Longitude
	04/08/2024 07:37:30	MENSAGEM ENVIADA PELA CENTRAL Enviada por: integração	Desligar Bloqueio		Comando		-		
	04/08/2024 07:37:29	MENSAGEM ENVIADA PELA CENTRAL Enviada por: integração	Habilitar sensor de porta do carona		Comando		-		
	04/08/2024 07:37:29	MENSAGEM ENVIADA PELA CENTRAL Enviada por: integração	Habilitar sensor de porta do motorista		Comando		-		
	04/08/2024 07:37:29	MENSAGEM ENVIADA PELA CENTRAL Enviada por: integração	Habilitar sensor de violação de painel		Comando		-		
	04/08/2024 07:37:28	MENSAGEM ENVIADA PELA CENTRAL Enviada por: integração	Habilitar sensor de desengate		Comando		-		
	04/08/2024 07:37:28	MENSAGEM ENVIADA PELA CENTRAL Enviada por: integração	Desabilitar Botão de Abertura de Trava de Baú		Comando		-		
	04/08/2024 07:36:51	MT - VÁRZEA GRANDE	Ignição ligada		Status	0	NÃO	-15,7014	-56,1543
	04/08/2024 07:36:51	MT - VÁRZEA GRANDE	O veículo está bloqueado		Status	0	NÃO	-15,7014	-56,1543
	04/08/2024 07:34:52	MT - VÁRZEA GRANDE	11 REINICIO DE VIAGEM 11 REINICIO DE VIAGEM ID MOTORISTA:		Macro		NÃO	-15,7014	-56,1543
	04/08/2024 07:34:51	MT - VÁRZEA GRANDE	Ignição ligada		Status	0	NÃO	-15,7014	-56,1543
	04/08/2024 07:34:51	MT - VÁRZEA GRANDE	O veículo está bloqueado		Status	0	NÃO	-15,7014	-56,1543
	04/08/2024 07:34:22	MT - VÁRZEA GRANDE	Ignição ligada		Evento	0	NÃO	-15,7014	-56,1543
	04/08/2024 07:34:22	MT - VÁRZEA GRANDE	O veículo está bloqueado		Status	0	NÃO	-15,7014	-56,1543
	04/08/2024 07:34:04	MT - VÁRZEA GRANDE	Porta do Motorista aberta		Evento	0	NÃO	-15,7014	-56,1543
	04/08/2024 07:34:04	MT - VÁRZEA GRANDE	O veículo está bloqueado		Status	0	NÃO	-15,7014	-56,1543
	04/08/2024 07:32:51	MT - VÁRZEA GRANDE	Parada do Veículo		Alerta de Software	0	NÃO	-15,7014	-56,1543
	04/08/2024 07:32:51	MT - VÁRZEA GRANDE	O veículo está bloqueado		Status	0	NÃO	-15,7014	-56,1543
	04/08/2024 07:30:51	MT - VÁRZEA GRANDE	Porta do Motorista aberta		Status	0	NÃO	-15,7014	-56,1543
	04/08/2024 07:30:51	MT - VÁRZEA GRANDE	O veículo está bloqueado		Status	0	NÃO	-15,7014	-56,1543
	04/08/2024 07:30:02	MT - VÁRZEA GRANDE	Porta do Motorista aberta		Evento	0	NÃO	-15,7014	-56,1543
	04/08/2024 07:30:02	MT - VÁRZEA GRANDE	O veículo está bloqueado		Status	0	NÃO	-15,7014	-56,1543
	04/08/2024 07:28:51	MT - VÁRZEA GRANDE	O veículo está bloqueado		Status	0	NÃO	-15,7014	-56,1543
	04/08/2024 07:26:51	MT - VÁRZEA GRANDE	Parada do Veículo		Alerta de Software	0	NÃO	-15,7014	-56,1543
	04/08/2024 07:26:51	MT - VÁRZEA GRANDE	O veículo está bloqueado		Status	0	NÃO	-15,7014	-56,1543
	04/08/2024 07:24:51	MT - VÁRZEA GRANDE	O veículo está bloqueado		Status	0	NÃO	-15,7014	-56,1543
	04/08/2024 07:22:51	MT - VÁRZEA GRANDE	Parada do Veículo		Alerta de Software	0	NÃO	-15,7014	-56,1543
	04/08/2024 07:22:51	MT - VÁRZEA GRANDE	O veículo está bloqueado		Status	0	NÃO	-15,7014	-56,1543
	04/08/2024 07:20:51	MT - VÁRZEA GRANDE	O veículo está bloqueado		Status	0	NÃO	-15,7014	-56,1543
	04/08/2024 07:18:51	MT - VÁRZEA GRANDE	O veículo está bloqueado		Status	0	NÃO	-15,7014	-56,1543
	04/08/2024 07:16:51	MT - VÁRZEA GRANDE	O veículo está bloqueado		Status	0	NÃO	-15,7014	-56,1543
	04/08/2024 07:14:51	MT - VÁRZEA GRANDE	O veículo está bloqueado		Status	0	NÃO	-15,7014	-56,1543
	04/08/2024 07:12:51	MT - VÁRZEA GRANDE	Parada do Veículo		Alerta de Software	0	NÃO	-15,7014	-56,1543
	04/08/2024 07:12:51	MT - VÁRZEA GRANDE	O veículo está bloqueado		Status	0	NÃO	-15,7014	-56,1543
	04/08/2024 07:10:51	MT - VÁRZEA GRANDE	O veículo está bloqueado		Status	0	NÃO	-15,7014	-56,1543
	04/08/2024 07:08:51	MT - VÁRZEA GRANDE	O veículo está bloqueado		Status	0	NÃO	-15,7014	-56,1543

RELATÓRIO ANALÍTICO POR VEÍCULO






































Período: 31/07/2024 00:00:00 à 08/08/2024 00:00:00

Identificador: SSU4F69 EDIVAM DAF 2023

Placa: SSU4F69

- Legenda:**
-  Mensagens enviadas do Veículo (Veículo -> Central)
 -  Mensagens enviadas do Veículo (Controle de Jornada Cliente)
 -  Mensagens enviadas da Central (Central -> Veículo)






Sentido:	Data e Hora:	Localização:	Mensagem:	Modo Emergência	Tipo Mensagem:	Vel. (Km/h)	Log ?	Latitude	Longitude
	04/08/2024 07:06:51	MT - VÁRZEA GRANDE	O veículo está bloqueado		Status	0	NÃO	-15,7014	-56,1543
	04/08/2024 07:04:51	MT - VÁRZEA GRANDE	O veículo está bloqueado		Status	0	NÃO	-15,7014	-56,1543
	04/08/2024 07:02:51	MT - VÁRZEA GRANDE	Parada do Veículo		Alerta de Software	0	NÃO	-15,7014	-56,1543
	04/08/2024 07:02:51	MT - VÁRZEA GRANDE	O veículo está bloqueado		Status	0	NÃO	-15,7014	-56,1543
	04/08/2024 07:00:51	MT - VÁRZEA GRANDE	O veículo está bloqueado		Status	0	NÃO	-15,7014	-56,1543
	04/08/2024 06:59:55	MT - VÁRZEA GRANDE	Porta do Motorista aberta		Evento	0	NÃO	-15,7014	-56,1543
	04/08/2024 06:59:55	MT - VÁRZEA GRANDE	O veículo está bloqueado		Status	0	NÃO	-15,7014	-56,1543
	04/08/2024 06:59:28	MT - VÁRZEA GRANDE	Porta do Motorista aberta		Evento	0	NÃO	-15,7014	-56,1543
	04/08/2024 06:59:28	MT - VÁRZEA GRANDE	O veículo está bloqueado		Status	0	NÃO	-15,7014	-56,1543
	04/08/2024 06:58:51	MT - VÁRZEA GRANDE	Porta do Motorista aberta		Status	0	NÃO	-15,7014	-56,1543
	04/08/2024 06:58:51	MT - VÁRZEA GRANDE	O veículo está bloqueado		Status	0	NÃO	-15,7014	-56,1543
	04/08/2024 06:57:54	MT - VÁRZEA GRANDE	Porta do Motorista aberta		Evento	0	NÃO	-15,7014	-56,1543
	04/08/2024 06:57:54	MT - VÁRZEA GRANDE	O veículo está bloqueado		Status	0	NÃO	-15,7014	-56,1543
	04/08/2024 06:56:51	MT - VÁRZEA GRANDE	O veículo está bloqueado		Status	0	NÃO	-15,7014	-56,1543
	04/08/2024 06:54:51	MT - VÁRZEA GRANDE	O veículo está bloqueado		Status	0	NÃO	-15,7014	-56,1543
	04/08/2024 06:52:51	MT - VÁRZEA GRANDE	Parada do Veículo		Alerta de Software	0	NÃO	-15,7014	-56,1543
	04/08/2024 06:52:51	MT - VÁRZEA GRANDE	O veículo está bloqueado		Status	0	NÃO	-15,7014	-56,1543
	04/08/2024 06:50:51	MT - VÁRZEA GRANDE	O veículo está bloqueado		Status	0	NÃO	-15,7014	-56,1543
	04/08/2024 06:48:51	MT - VÁRZEA GRANDE	O veículo está bloqueado		Status	0	NÃO	-15,7014	-56,1543
	04/08/2024 06:46:51	MT - VÁRZEA GRANDE	O veículo está bloqueado		Status	0	NÃO	-15,7014	-56,1543
	04/08/2024 06:44:51	MT - VÁRZEA GRANDE	O veículo está bloqueado		Status	0	NÃO	-15,7014	-56,1543
	04/08/2024 06:42:51	MT - VÁRZEA GRANDE	Parada do Veículo		Alerta de Software	0	NÃO	-15,7014	-56,1543
	04/08/2024 06:42:51	MT - VÁRZEA GRANDE	O veículo está bloqueado		Status	0	NÃO	-15,7014	-56,1543
	04/08/2024 06:40:51	MT - VÁRZEA GRANDE	O veículo está bloqueado		Status	0	NÃO	-15,7014	-56,1543
	04/08/2024 06:38:51	MT - VÁRZEA GRANDE	O veículo está bloqueado		Status	0	NÃO	-15,7014	-56,1543
	04/08/2024 06:36:51	MT - VÁRZEA GRANDE	O veículo está bloqueado		Status	0	NÃO	-15,7014	-56,1543
	04/08/2024 06:34:51	MT - VÁRZEA GRANDE	O veículo está bloqueado		Status	0	NÃO	-15,7014	-56,1543
	04/08/2024 06:32:51	MT - VÁRZEA GRANDE	Parada do Veículo		Alerta de Software	0	NÃO	-15,7014	-56,1543
	04/08/2024 06:32:51	MT - VÁRZEA GRANDE	O veículo está bloqueado		Status	0	NÃO	-15,7014	-56,1543
	04/08/2024 06:30:51	MT - VÁRZEA GRANDE	O veículo está bloqueado		Status	0	NÃO	-15,7014	-56,1543
	04/08/2024 06:28:51	MT - VÁRZEA GRANDE	O veículo está bloqueado		Status	0	NÃO	-15,7014	-56,1543
	04/08/2024 06:26:51	MT - VÁRZEA GRANDE	O veículo está bloqueado		Status	0	NÃO	-15,7014	-56,1543
	04/08/2024 06:24:51	MT - VÁRZEA GRANDE	O veículo está bloqueado		Status	0	NÃO	-15,7014	-56,1543
	04/08/2024 06:22:51	MT - VÁRZEA GRANDE	Parada do Veículo		Alerta de Software	0	NÃO	-15,7014	-56,1543
	04/08/2024 06:22:51	MT - VÁRZEA GRANDE	O veículo está bloqueado		Status	0	NÃO	-15,7014	-56,1543
	04/08/2024 06:20:51	MT - VÁRZEA GRANDE	O veículo está bloqueado		Status	0	NÃO	-15,7014	-56,1543
	04/08/2024 06:18:51	MT - VÁRZEA GRANDE	O veículo está bloqueado		Status	0	NÃO	-15,7014	-56,1543

RELATÓRIO ANALÍTICO POR VEÍCULO






































Período: 31/07/2024 00:00:00 à 08/08/2024 00:00:00

Identificador: SSU4F69 EDIVAM DAF 2023

Placa: SSU4F69

- Legenda:**
-  Mensagens enviadas do Veículo (Veículo -> Central)
 -  Mensagens enviadas do Veículo (Controle de Jornada Cliente)
 -  Mensagens enviadas da Central (Central -> Veículo)



Sentido:	Data e Hora:	Localização:	Mensagem:	Modo Emergência	Tipo Mensagem:	Vel. (Km/h)	Log ?	Latitude	Longitude
	04/08/2024 06:16:51	MT - VÁRZEA GRANDE	O veículo está bloqueado		Status	0	NÃO	-15,7014	-56,1543
	04/08/2024 06:14:51	MT - VÁRZEA GRANDE	O veículo está bloqueado		Status	0	NÃO	-15,7014	-56,1543
	04/08/2024 06:12:51	MT - VÁRZEA GRANDE	Parada do Veículo		Alerta de Software	0	NÃO	-15,7014	-56,1543
	04/08/2024 06:12:51	MT - VÁRZEA GRANDE	O veículo está bloqueado		Status	0	NÃO	-15,7014	-56,1543
	04/08/2024 06:10:51	MT - VÁRZEA GRANDE	O veículo está bloqueado		Status	0	NÃO	-15,7014	-56,1543
	04/08/2024 06:08:51	MT - VÁRZEA GRANDE	O veículo está bloqueado		Status	0	NÃO	-15,7014	-56,1543
	04/08/2024 06:06:51	MT - VÁRZEA GRANDE	O veículo está bloqueado		Status	0	NÃO	-15,7014	-56,1543
	04/08/2024 06:04:51	MT - VÁRZEA GRANDE	O veículo está bloqueado		Status	0	NÃO	-15,7014	-56,1543
	04/08/2024 06:02:51	MT - VÁRZEA GRANDE	Parada do Veículo		Alerta de Software	0	NÃO	-15,7014	-56,1543
	04/08/2024 06:02:51	MT - VÁRZEA GRANDE	O veículo está bloqueado		Status	0	NÃO	-15,7014	-56,1543
	04/08/2024 06:00:51	MT - VÁRZEA GRANDE	O veículo está bloqueado		Status	0	NÃO	-15,7014	-56,1543
	04/08/2024 05:58:51	MT - VÁRZEA GRANDE	O veículo está bloqueado		Status	0	NÃO	-15,7014	-56,1543
	04/08/2024 05:56:51	MT - VÁRZEA GRANDE	O veículo está bloqueado		Status	0	NÃO	-15,7014	-56,1543
	04/08/2024 05:54:51	MT - VÁRZEA GRANDE	O veículo está bloqueado		Status	0	NÃO	-15,7014	-56,1543
	04/08/2024 05:52:51	MT - VÁRZEA GRANDE	Parada do Veículo		Alerta de Software	0	NÃO	-15,7014	-56,1543
	04/08/2024 05:52:51	MT - VÁRZEA GRANDE	O veículo está bloqueado		Status	0	NÃO	-15,7014	-56,1543
	04/08/2024 05:50:51	MT - VÁRZEA GRANDE	O veículo está bloqueado		Status	0	NÃO	-15,7014	-56,1543
	04/08/2024 05:48:51	MT - VÁRZEA GRANDE	O veículo está bloqueado		Status	0	NÃO	-15,7014	-56,1543
	04/08/2024 05:46:51	MT - VÁRZEA GRANDE	O veículo está bloqueado		Status	0	NÃO	-15,7014	-56,1543
	04/08/2024 05:44:51	MT - VÁRZEA GRANDE	O veículo está bloqueado		Status	0	NÃO	-15,7014	-56,1543
	04/08/2024 05:42:51	MT - VÁRZEA GRANDE	Parada do Veículo		Alerta de Software	0	NÃO	-15,7014	-56,1543
	04/08/2024 05:42:51	MT - VÁRZEA GRANDE	O veículo está bloqueado		Status	0	NÃO	-15,7014	-56,1543
	04/08/2024 05:40:51	MT - VÁRZEA GRANDE	O veículo está bloqueado		Status	0	NÃO	-15,7014	-56,1543
	04/08/2024 05:38:51	MT - VÁRZEA GRANDE	O veículo está bloqueado		Status	0	NÃO	-15,7014	-56,1543
	04/08/2024 05:36:51	MT - VÁRZEA GRANDE	O veículo está bloqueado		Status	0	NÃO	-15,7014	-56,1543
	04/08/2024 05:34:51	MT - VÁRZEA GRANDE	O veículo está bloqueado		Status	0	NÃO	-15,7014	-56,1543
	04/08/2024 05:32:51	MT - VÁRZEA GRANDE	Parada do Veículo		Alerta de Software	0	NÃO	-15,7014	-56,1543
	04/08/2024 05:32:51	MT - VÁRZEA GRANDE	O veículo está bloqueado		Status	0	NÃO	-15,7014	-56,1543
	04/08/2024 05:30:51	MT - VÁRZEA GRANDE	O veículo está bloqueado		Status	0	NÃO	-15,7014	-56,1543
	04/08/2024 05:28:51	MT - VÁRZEA GRANDE	O veículo está bloqueado		Status	0	NÃO	-15,7014	-56,1543
	04/08/2024 05:26:51	MT - VÁRZEA GRANDE	O veículo está bloqueado		Status	0	NÃO	-15,7014	-56,1543
	04/08/2024 05:24:51	MT - VÁRZEA GRANDE	O veículo está bloqueado		Status	0	NÃO	-15,7014	-56,1543
	04/08/2024 05:22:51	MT - VÁRZEA GRANDE	Parada do Veículo		Alerta de Software	0	NÃO	-15,7014	-56,1543
	04/08/2024 05:22:51	MT - VÁRZEA GRANDE	O veículo está bloqueado		Status	0	NÃO	-15,7014	-56,1543
	04/08/2024 05:20:51	MT - VÁRZEA GRANDE	O veículo está bloqueado		Status	0	NÃO	-15,7014	-56,1543
	04/08/2024 05:18:51	MT - VÁRZEA GRANDE	O veículo está bloqueado		Status	0	NÃO	-15,7014	-56,1543
	04/08/2024 05:16:51	MT - VÁRZEA GRANDE	O veículo está bloqueado		Status	0	NÃO	-15,7014	-56,1543

RELATÓRIO ANALÍTICO POR VEÍCULO






































Período: 31/07/2024 00:00:00 à 08/08/2024 00:00:00

Identificador: SSU4F69 EDIVAM DAF 2023

Placa: SSU4F69

- Legenda:**
-  Mensagens enviadas do Veículo (Veículo -> Central)
 -  Mensagens enviadas do Veículo (Controle de Jornada Cliente)
 -  Mensagens enviadas da Central (Central -> Veículo)






Sentido:	Data e Hora:	Localização:	Mensagem:	Modo Emergência	Tipo Mensagem:	Vel. (Km/h)	Log ?	Latitude	Longitude
	04/08/2024 05:14:51	MT - VÁRZEA GRANDE	O veículo está bloqueado		Status	0	NÃO	-15,7014	-56,1543
	04/08/2024 05:12:51	MT - VÁRZEA GRANDE	Parada do Veículo		Alerta de Software	0	NÃO	-15,7014	-56,1543
	04/08/2024 05:12:51	MT - VÁRZEA GRANDE	O veículo está bloqueado		Status	0	NÃO	-15,7014	-56,1543
	04/08/2024 05:10:51	MT - VÁRZEA GRANDE	O veículo está bloqueado		Status	0	NÃO	-15,7014	-56,1543
	04/08/2024 05:08:51	MT - VÁRZEA GRANDE	O veículo está bloqueado		Status	0	NÃO	-15,7014	-56,1543
	04/08/2024 05:06:51	MT - VÁRZEA GRANDE	O veículo está bloqueado		Status	0	NÃO	-15,7014	-56,1543
	04/08/2024 05:04:51	MT - VÁRZEA GRANDE	O veículo está bloqueado		Status	0	NÃO	-15,7014	-56,1543
	04/08/2024 05:02:51	MT - VÁRZEA GRANDE	Parada do Veículo		Alerta de Software	0	NÃO	-15,7014	-56,1543
	04/08/2024 05:02:51	MT - VÁRZEA GRANDE	O veículo está bloqueado		Status	0	NÃO	-15,7014	-56,1543
	04/08/2024 05:00:51	MT - VÁRZEA GRANDE	O veículo está bloqueado		Status	0	NÃO	-15,7014	-56,1543
	04/08/2024 04:58:51	MT - VÁRZEA GRANDE	O veículo está bloqueado		Status	0	NÃO	-15,7014	-56,1543
	04/08/2024 04:56:51	MT - VÁRZEA GRANDE	O veículo está bloqueado		Status	0	NÃO	-15,7014	-56,1543
	04/08/2024 04:54:51	MT - VÁRZEA GRANDE	O veículo está bloqueado		Status	0	NÃO	-15,7014	-56,1543
	04/08/2024 04:52:51	MT - VÁRZEA GRANDE	Parada do Veículo		Alerta de Software	0	NÃO	-15,7014	-56,1543
	04/08/2024 04:52:51	MT - VÁRZEA GRANDE	O veículo está bloqueado		Status	0	NÃO	-15,7014	-56,1543
	04/08/2024 04:50:51	MT - VÁRZEA GRANDE	O veículo está bloqueado		Status	0	NÃO	-15,7014	-56,1543
	04/08/2024 04:48:51	MT - VÁRZEA GRANDE	O veículo está bloqueado		Status	0	NÃO	-15,7014	-56,1543
	04/08/2024 04:46:51	MT - VÁRZEA GRANDE	O veículo está bloqueado		Status	0	NÃO	-15,7014	-56,1543
	04/08/2024 04:44:51	MT - VÁRZEA GRANDE	O veículo está bloqueado		Status	0	NÃO	-15,7014	-56,1543
	04/08/2024 04:42:51	MT - VÁRZEA GRANDE	Parada do Veículo		Alerta de Software	0	NÃO	-15,7014	-56,1543
	04/08/2024 04:42:51	MT - VÁRZEA GRANDE	O veículo está bloqueado		Status	0	NÃO	-15,7014	-56,1543
	04/08/2024 04:40:51	MT - VÁRZEA GRANDE	O veículo está bloqueado		Status	0	NÃO	-15,7014	-56,1543
	04/08/2024 04:38:51	MT - VÁRZEA GRANDE	O veículo está bloqueado		Status	0	NÃO	-15,7014	-56,1543
	04/08/2024 04:36:51	MT - VÁRZEA GRANDE	O veículo está bloqueado		Status	0	NÃO	-15,7014	-56,1543
	04/08/2024 04:34:51	MT - VÁRZEA GRANDE	O veículo está bloqueado		Status	0	NÃO	-15,7014	-56,1543
	04/08/2024 04:32:51	MT - VÁRZEA GRANDE	Parada do Veículo		Alerta de Software	0	NÃO	-15,7014	-56,1543
	04/08/2024 04:32:51	MT - VÁRZEA GRANDE	O veículo está bloqueado		Status	0	NÃO	-15,7014	-56,1543
	04/08/2024 04:30:51	MT - VÁRZEA GRANDE	O veículo está bloqueado		Status	0	NÃO	-15,7014	-56,1543
	04/08/2024 04:28:51	MT - VÁRZEA GRANDE	O veículo está bloqueado		Status	0	NÃO	-15,7014	-56,1543
	04/08/2024 04:26:51	MT - VÁRZEA GRANDE	O veículo está bloqueado		Status	0	NÃO	-15,7014	-56,1543
	04/08/2024 04:24:51	MT - VÁRZEA GRANDE	O veículo está bloqueado		Status	0	NÃO	-15,7014	-56,1543
	04/08/2024 04:22:51	MT - VÁRZEA GRANDE	O veículo está bloqueado		Status	0	NÃO	-15,7014	-56,1543
	04/08/2024 04:22:51	MT - VÁRZEA GRANDE	Parada do Veículo		Alerta de Software	0	NÃO	-15,7014	-56,1543
	04/08/2024 04:20:50	MT - VÁRZEA GRANDE	O veículo está bloqueado		Status	0	NÃO	-15,7014	-56,1543
	04/08/2024 04:18:50	MT - VÁRZEA GRANDE	O veículo está bloqueado		Status	0	NÃO	-15,7014	-56,1543
	04/08/2024 04:16:50	MT - VÁRZEA GRANDE	O veículo está bloqueado		Status	0	NÃO	-15,7014	-56,1543
	04/08/2024 04:14:50	MT - VÁRZEA GRANDE	O veículo está bloqueado		Status	0	NÃO	-15,7014	-56,1543

RELATÓRIO ANALÍTICO POR VEÍCULO






































Período: 31/07/2024 00:00:00 à 08/08/2024 00:00:00

Identificador: SSU4F69 EDIVAM DAF 2023

Placa: SSU4F69

- Legenda:**
-  Mensagens enviadas do Veículo (Veículo -> Central)
 -  Mensagens enviadas do Veículo (Controle de Jornada Cliente)
 -  Mensagens enviadas da Central (Central -> Veículo)



Sentido:	Data e Hora:	Localização:	Mensagem:	Modo Emergência	Tipo Mensagem:	Vel. (Km/h)	Log ?	Latitude	Longitude
	04/08/2024 04:12:50	MT - VÁRZEA GRANDE	O veículo está bloqueado		Status	0	NÃO	-15,7014	-56,1543
	04/08/2024 04:12:50	MT - VÁRZEA GRANDE	Parada do Veículo		Alerta de Software	0	NÃO	-15,7014	-56,1543
	04/08/2024 04:10:50	MT - VÁRZEA GRANDE	O veículo está bloqueado		Status	0	NÃO	-15,7014	-56,1543
	04/08/2024 04:08:50	MT - VÁRZEA GRANDE	O veículo está bloqueado		Status	0	NÃO	-15,7014	-56,1543
	04/08/2024 04:06:50	MT - VÁRZEA GRANDE	O veículo está bloqueado		Status	0	NÃO	-15,7014	-56,1543
	04/08/2024 04:04:50	MT - VÁRZEA GRANDE	O veículo está bloqueado		Status	0	NÃO	-15,7014	-56,1543
	04/08/2024 04:02:50	MT - VÁRZEA GRANDE	O veículo está bloqueado		Status	0	NÃO	-15,7014	-56,1543
	04/08/2024 04:02:50	MT - VÁRZEA GRANDE	Parada do Veículo		Alerta de Software	0	NÃO	-15,7014	-56,1543
	04/08/2024 04:00:50	MT - VÁRZEA GRANDE	O veículo está bloqueado		Status	0	NÃO	-15,7014	-56,1543
	04/08/2024 04:00:50	MT - VÁRZEA GRANDE	Parada do Veículo		Alerta de Software	0	NÃO	-15,7014	-56,1543
	04/08/2024 03:58:50	MT - VÁRZEA GRANDE	O veículo está bloqueado		Status	0	NÃO	-15,7014	-56,1543
	04/08/2024 03:56:50	MT - VÁRZEA GRANDE	O veículo está bloqueado		Status	0	NÃO	-15,7014	-56,1543
	04/08/2024 03:54:50	MT - VÁRZEA GRANDE	O veículo está bloqueado		Status	0	NÃO	-15,7014	-56,1543
	04/08/2024 03:52:50	MT - VÁRZEA GRANDE	O veículo está bloqueado		Status	0	NÃO	-15,7014	-56,1543
	04/08/2024 03:52:50	MT - VÁRZEA GRANDE	Parada do Veículo		Alerta de Software	0	NÃO	-15,7014	-56,1543
	04/08/2024 03:50:50	MT - VÁRZEA GRANDE	O veículo está bloqueado		Status	0	NÃO	-15,7014	-56,1543
	04/08/2024 03:48:50	MT - VÁRZEA GRANDE	O veículo está bloqueado		Status	0	NÃO	-15,7014	-56,1543
	04/08/2024 03:46:50	MT - VÁRZEA GRANDE	O veículo está bloqueado		Status	0	NÃO	-15,7014	-56,1543
	04/08/2024 03:44:50	MT - VÁRZEA GRANDE	O veículo está bloqueado		Status	0	NÃO	-15,7014	-56,1543
	04/08/2024 03:42:50	MT - VÁRZEA GRANDE	O veículo está bloqueado		Status	0	NÃO	-15,7014	-56,1543
	04/08/2024 03:42:50	MT - VÁRZEA GRANDE	Parada do Veículo		Alerta de Software	0	NÃO	-15,7014	-56,1543
	04/08/2024 03:40:50	MT - VÁRZEA GRANDE	O veículo está bloqueado		Status	0	NÃO	-15,7014	-56,1543
	04/08/2024 03:38:50	MT - VÁRZEA GRANDE	O veículo está bloqueado		Status	0	NÃO	-15,7014	-56,1542
	04/08/2024 03:36:50	MT - VÁRZEA GRANDE	O veículo está bloqueado		Status	0	NÃO	-15,7014	-56,1542
	04/08/2024 03:34:50	MT - VÁRZEA GRANDE	O veículo está bloqueado		Status	0	NÃO	-15,7014	-56,1542
	04/08/2024 03:32:50	MT - VÁRZEA GRANDE	O veículo está bloqueado		Status	0	NÃO	-15,7014	-56,1542
	04/08/2024 03:32:50	MT - VÁRZEA GRANDE	Parada do Veículo		Alerta de Software	0	NÃO	-15,7014	-56,1542
	04/08/2024 03:30:50	MT - VÁRZEA GRANDE	O veículo está bloqueado		Status	0	NÃO	-15,7014	-56,1542
	04/08/2024 03:28:50	MT - VÁRZEA GRANDE	O veículo está bloqueado		Status	0	NÃO	-15,7014	-56,1542
	04/08/2024 03:26:50	MT - VÁRZEA GRANDE	O veículo está bloqueado		Status	0	NÃO	-15,7014	-56,1542
	04/08/2024 03:24:50	MT - VÁRZEA GRANDE	O veículo está bloqueado		Status	0	NÃO	-15,7014	-56,1542
	04/08/2024 03:22:50	MT - VÁRZEA GRANDE	O veículo está bloqueado		Status	0	NÃO	-15,7014	-56,1542
	04/08/2024 03:22:50	MT - VÁRZEA GRANDE	Parada do Veículo		Alerta de Software	0	NÃO	-15,7014	-56,1542
	04/08/2024 03:20:50	MT - VÁRZEA GRANDE	O veículo está bloqueado		Status	0	NÃO	-15,7014	-56,1542
	04/08/2024 03:18:50	MT - VÁRZEA GRANDE	O veículo está bloqueado		Status	0	NÃO	-15,7014	-56,1542
	04/08/2024 03:16:50	MT - VÁRZEA GRANDE	O veículo está bloqueado		Status	0	NÃO	-15,7014	-56,1542
	04/08/2024 03:14:50	MT - VÁRZEA GRANDE	O veículo está bloqueado		Status	0	NÃO	-15,7014	-56,1542

RELATÓRIO ANALÍTICO POR VEÍCULO






































Período: 31/07/2024 00:00:00 à 08/08/2024 00:00:00

Identificador: SSU4F69 EDIVAM DAF 2023

Placa: SSU4F69

- Legenda:**
-  Mensagens enviadas do Veículo (Veículo -> Central)
 -  Mensagens enviadas do Veículo (Controle de Jornada Cliente)
 -  Mensagens enviadas da Central (Central -> Veículo)



Sentido:	Data e Hora:	Localização:	Mensagem:	Modo Emergência	Tipo Mensagem:	Vel. (Km/h)	Log ?	Latitude	Longitude
	04/08/2024 03:12:50	MT - VÁRZEA GRANDE	O veículo está bloqueado		Status	0	NÃO	-15,7014	-56,1542
	04/08/2024 03:12:50	MT - VÁRZEA GRANDE	Parada do Veículo		Alerta de Software	0	NÃO	-15,7014	-56,1542
	04/08/2024 03:10:50	MT - VÁRZEA GRANDE	O veículo está bloqueado		Status	0	NÃO	-15,7014	-56,1542
	04/08/2024 03:08:50	MT - VÁRZEA GRANDE	O veículo está bloqueado		Status	0	NÃO	-15,7014	-56,1542
	04/08/2024 03:06:50	MT - VÁRZEA GRANDE	O veículo está bloqueado		Status	0	NÃO	-15,7014	-56,1542
	04/08/2024 03:04:50	MT - VÁRZEA GRANDE	O veículo está bloqueado		Status	0	NÃO	-15,7014	-56,1542
	04/08/2024 03:02:50	MT - VÁRZEA GRANDE	O veículo está bloqueado		Status	0	NÃO	-15,7014	-56,1542
	04/08/2024 03:02:50	MT - VÁRZEA GRANDE	Parada do Veículo		Alerta de Software	0	NÃO	-15,7014	-56,1542
	04/08/2024 03:00:50	MT - VÁRZEA GRANDE	O veículo está bloqueado		Status	0	NÃO	-15,7014	-56,1542
	04/08/2024 02:58:50	MT - VÁRZEA GRANDE	O veículo está bloqueado		Status	0	NÃO	-15,7014	-56,1542
	04/08/2024 02:56:50	MT - VÁRZEA GRANDE	O veículo está bloqueado		Status	0	NÃO	-15,7014	-56,1542
	04/08/2024 02:54:50	MT - VÁRZEA GRANDE	O veículo está bloqueado		Status	0	NÃO	-15,7014	-56,1542
	04/08/2024 02:52:50	MT - VÁRZEA GRANDE	O veículo está bloqueado		Status	0	NÃO	-15,7015	-56,1542
	04/08/2024 02:52:50	MT - VÁRZEA GRANDE	Parada do Veículo		Alerta de Software	0	NÃO	-15,7015	-56,1542
	04/08/2024 02:50:50	MT - VÁRZEA GRANDE	O veículo está bloqueado		Status	0	NÃO	-15,7015	-56,1542
	04/08/2024 02:48:50	MT - VÁRZEA GRANDE	O veículo está bloqueado		Status	0	NÃO	-15,7015	-56,1542
	04/08/2024 02:46:50	MT - VÁRZEA GRANDE	O veículo está bloqueado		Status	0	NÃO	-15,7015	-56,1542
	04/08/2024 02:44:50	MT - VÁRZEA GRANDE	O veículo está bloqueado		Status	0	NÃO	-15,7015	-56,1542
	04/08/2024 02:42:50	MT - VÁRZEA GRANDE	O veículo está bloqueado		Status	0	NÃO	-15,7015	-56,1542
	04/08/2024 02:42:50	MT - VÁRZEA GRANDE	Parada do Veículo		Alerta de Software	0	NÃO	-15,7015	-56,1542
	04/08/2024 02:40:50	MT - VÁRZEA GRANDE	O veículo está bloqueado		Status	0	NÃO	-15,7015	-56,1542
	04/08/2024 02:38:50	MT - VÁRZEA GRANDE	O veículo está bloqueado		Status	0	NÃO	-15,7015	-56,1542
	04/08/2024 02:36:50	MT - VÁRZEA GRANDE	O veículo está bloqueado		Status	0	NÃO	-15,7015	-56,1542
	04/08/2024 02:34:50	MT - VÁRZEA GRANDE	O veículo está bloqueado		Status	0	NÃO	-15,7014	-56,1543
	04/08/2024 02:32:50	MT - VÁRZEA GRANDE	O veículo está bloqueado		Status	0	NÃO	-15,7014	-56,1543
	04/08/2024 02:32:50	MT - VÁRZEA GRANDE	Parada do Veículo		Alerta de Software	0	NÃO	-15,7014	-56,1543
	04/08/2024 02:30:50	MT - VÁRZEA GRANDE	O veículo está bloqueado		Status	0	NÃO	-15,7014	-56,1543
	04/08/2024 02:28:50	MT - VÁRZEA GRANDE	O veículo está bloqueado		Status	0	NÃO	-15,7014	-56,1543
	04/08/2024 02:26:50	MT - VÁRZEA GRANDE	O veículo está bloqueado		Status	0	NÃO	-15,7014	-56,1543
	04/08/2024 02:24:50	MT - VÁRZEA GRANDE	O veículo está bloqueado		Status	0	NÃO	-15,7014	-56,1543
	04/08/2024 02:22:50	MT - VÁRZEA GRANDE	O veículo está bloqueado		Status	0	NÃO	-15,7014	-56,1543
	04/08/2024 02:22:50	MT - VÁRZEA GRANDE	Parada do Veículo		Alerta de Software	0	NÃO	-15,7014	-56,1543
	04/08/2024 02:20:50	MT - VÁRZEA GRANDE	O veículo está bloqueado		Status	0	NÃO	-15,7014	-56,1543
	04/08/2024 02:18:50	MT - VÁRZEA GRANDE	O veículo está bloqueado		Status	0	NÃO	-15,7014	-56,1543
	04/08/2024 02:16:50	MT - VÁRZEA GRANDE	O veículo está bloqueado		Status	0	NÃO	-15,7014	-56,1543
	04/08/2024 02:16:50	MT - VÁRZEA GRANDE	Parada do Veículo		Alerta de Software	0	NÃO	-15,7014	-56,1543
	04/08/2024 02:14:50	MT - VÁRZEA GRANDE	O veículo está bloqueado		Status	0	NÃO	-15,7014	-56,1543

RELATÓRIO ANALÍTICO POR VEÍCULO

Período: 31/07/2024 00:00:00 à 08/08/2024 00:00:00

Identificador: SSU4F69 EDIVAM DAF 2023

Placa: SSU4F69

Legenda:

Mensagens enviadas do Veículo (Veículo -> Central)

Mensagens enviadas do Veículo (Controle de Jornada Cliente)

Mensagens enviadas da Central (Central -> Veículo)






Sentido:	Data e Hora:	Localização:	Mensagem:	Modo Emergência	Tipo Mensagem:	Vel. (Km/h)	Log ?	Latitude	Longitude
	04/08/2024 02:12:50	MT - VÁRZEA GRANDE	O veículo está bloqueado		Status	0	NÃO	-15,7014	-56,1543
	04/08/2024 02:12:50	MT - VÁRZEA GRANDE	Parada do Veículo		Alerta de Software	0	NÃO	-15,7014	-56,1543
	04/08/2024 02:10:50	MT - VÁRZEA GRANDE	O veículo está bloqueado		Status	0	NÃO	-15,7014	-56,1543
	04/08/2024 02:08:50	MT - VÁRZEA GRANDE	O veículo está bloqueado		Status	0	NÃO	-15,7014	-56,1543
	04/08/2024 02:06:50	MT - VÁRZEA GRANDE	O veículo está bloqueado		Status	0	NÃO	-15,7014	-56,1543
	04/08/2024 02:04:50	MT - VÁRZEA GRANDE	O veículo está bloqueado		Status	0	NÃO	-15,7014	-56,1543
	04/08/2024 02:02:50	MT - VÁRZEA GRANDE	O veículo está bloqueado		Status	0	NÃO	-15,7015	-56,1542
	04/08/2024 02:02:50	MT - VÁRZEA GRANDE	Parada do Veículo		Alerta de Software	0	NÃO	-15,7015	-56,1542
	04/08/2024 02:00:50	MT - VÁRZEA GRANDE	O veículo está bloqueado		Status	0	NÃO	-15,7014	-56,1542
	04/08/2024 01:58:50	MT - VÁRZEA GRANDE	O veículo está bloqueado		Status	0	NÃO	-15,7014	-56,1542
	04/08/2024 01:56:50	MT - VÁRZEA GRANDE	O veículo está bloqueado		Status	0	NÃO	-15,7014	-56,1542
	04/08/2024 01:54:50	MT - VÁRZEA GRANDE	O veículo está bloqueado		Status	0	NÃO	-15,7014	-56,1542
	04/08/2024 01:52:50	MT - VÁRZEA GRANDE	O veículo está bloqueado		Status	0	NÃO	-15,7014	-56,1542
	04/08/2024 01:52:50	MT - VÁRZEA GRANDE	Parada do Veículo		Alerta de Software	0	NÃO	-15,7014	-56,1542
	04/08/2024 01:50:50	MT - VÁRZEA GRANDE	O veículo está bloqueado		Status	0	NÃO	-15,7014	-56,1542
	04/08/2024 01:48:50	MT - VÁRZEA GRANDE	O veículo está bloqueado		Status	0	NÃO	-15,7014	-56,1542
	04/08/2024 01:46:50	MT - VÁRZEA GRANDE	O veículo está bloqueado		Status	0	NÃO	-15,7014	-56,1542
	04/08/2024 01:44:50	MT - VÁRZEA GRANDE	O veículo está bloqueado		Status	0	NÃO	-15,7014	-56,1542
	04/08/2024 01:44:36	MENSAGEM ENVIADA PELA CENTRAL Enviada por: integração	Desligar Sirene		Comando		-		
	04/08/2024 01:42:50	MT - VÁRZEA GRANDE	A sirene está ligada		Status	0	NÃO	-15,7014	-56,1542
	04/08/2024 01:42:50	MT - VÁRZEA GRANDE	O veículo está bloqueado		Status	0	NÃO	-15,7014	-56,1542
	04/08/2024 01:42:50	MT - VÁRZEA GRANDE	A sirene está ligada		Alerta de Software	0	NÃO	-15,7014	-56,1542
	04/08/2024 01:42:50	MT - VÁRZEA GRANDE	Parada do Veículo		Alerta de Software	0	NÃO	-15,7014	-56,1542
	04/08/2024 01:40:50	MT - VÁRZEA GRANDE	A sirene está ligada		Status	0	NÃO	-15,7014	-56,1542
	04/08/2024 01:40:50	MT - VÁRZEA GRANDE	O veículo está bloqueado		Status	0	NÃO	-15,7014	-56,1542
	04/08/2024 01:38:50	MT - VÁRZEA GRANDE	A sirene está ligada		Status	0	NÃO	-15,7014	-56,1542
	04/08/2024 01:38:50	MT - VÁRZEA GRANDE	O veículo está bloqueado		Status	0	NÃO	-15,7014	-56,1542
	04/08/2024 01:36:50	MT - VÁRZEA GRANDE	A sirene está ligada		Status	0	NÃO	-15,7014	-56,1542
	04/08/2024 01:36:50	MT - VÁRZEA GRANDE	O veículo está bloqueado		Status	0	NÃO	-15,7014	-56,1542
	04/08/2024 01:34:50	MT - VÁRZEA GRANDE	A sirene está ligada		Status	0	NÃO	-15,7014	-56,1542
	04/08/2024 01:34:50	MT - VÁRZEA GRANDE	O veículo está bloqueado		Status	0	NÃO	-15,7014	-56,1542
	04/08/2024 01:32:50	MT - VÁRZEA GRANDE	A sirene está ligada		Status	0	NÃO	-15,7014	-56,1542
	04/08/2024 01:32:50	MT - VÁRZEA GRANDE	O veículo está bloqueado		Status	0	NÃO	-15,7014	-56,1542
	04/08/2024 01:32:50	MT - VÁRZEA GRANDE	A sirene está ligada		Alerta de Software	0	NÃO	-15,7014	-56,1542
	04/08/2024 01:32:50	MT - VÁRZEA GRANDE	Parada do Veículo		Alerta de Software	0	NÃO	-15,7014	-56,1542
	04/08/2024 01:30:50	MT - VÁRZEA GRANDE	A sirene está ligada		Status	0	NÃO	-15,7014	-56,1542
	04/08/2024 01:30:50	MT - VÁRZEA GRANDE	O veículo está bloqueado		Status	0	NÃO	-15,7014	-56,1542

RELATÓRIO ANALÍTICO POR VEÍCULO






































Período: 31/07/2024 00:00:00 à 08/08/2024 00:00:00

Identificador: SSU4F69 EDIVAM DAF 2023

Placa: SSU4F69




- Legenda:**
-  Mensagens enviadas do Veículo (Veículo -> Central)
 -  Mensagens enviadas do Veículo (Controle de Jornada Cliente)
 -  Mensagens enviadas da Central (Central -> Veículo)








































Sentido:	Data e Hora:	Localização:	Mensagem:	Modo Emergência	Tipo Mensagem:	Vel. (Km/h)	Log ?	Latitude	Longitude
	04/08/2024 01:28:50	MT - VÁRZEA GRANDE	A sirene está ligada		Status	0	NÃO	-15,7014	-56,1542
	04/08/2024 01:28:50	MT - VÁRZEA GRANDE	O veículo está bloqueado		Status	0	NÃO	-15,7014	-56,1542
	04/08/2024 01:26:50	MT - VÁRZEA GRANDE	A sirene está ligada		Status	0	NÃO	-15,7014	-56,1542
	04/08/2024 01:26:50	MT - VÁRZEA GRANDE	O veículo está bloqueado		Status	0	NÃO	-15,7014	-56,1542
	04/08/2024 01:24:50	MT - VÁRZEA GRANDE	A sirene está ligada		Status	0	NÃO	-15,7014	-56,1542
	04/08/2024 01:24:50	MT - VÁRZEA GRANDE	O veículo está bloqueado		Status	0	NÃO	-15,7014	-56,1542
	04/08/2024 01:24:31	MT - VÁRZEA GRANDE	Porta do Motorista aberta		Evento	0	NÃO	-15,7014	-56,1542
	04/08/2024 01:24:31	MT - VÁRZEA GRANDE	A sirene está ligada		Status	0	NÃO	-15,7014	-56,1542
	04/08/2024 01:24:31	MT - VÁRZEA GRANDE	O veículo está bloqueado		Status	0	NÃO	-15,7014	-56,1542
	04/08/2024 01:22:50	MT - VÁRZEA GRANDE	A sirene está ligada		Status	0	NÃO	-15,7014	-56,1542
	04/08/2024 01:22:50	MT - VÁRZEA GRANDE	O veículo está bloqueado		Status	0	NÃO	-15,7014	-56,1542
	04/08/2024 01:22:50	MT - VÁRZEA GRANDE	A sirene está ligada		Alerta de Software	0	NÃO	-15,7014	-56,1542
	04/08/2024 01:22:50	MT - VÁRZEA GRANDE	Parada do Veículo		Alerta de Software	0	NÃO	-15,7014	-56,1542
	04/08/2024 01:21:59	MT - VÁRZEA GRANDE	Porta do Motorista aberta		Evento	0	NÃO	-15,7014	-56,1542
	04/08/2024 01:21:59	MT - VÁRZEA GRANDE	A sirene está ligada		Status	0	NÃO	-15,7014	-56,1542
	04/08/2024 01:21:59	MT - VÁRZEA GRANDE	O veículo está bloqueado		Status	0	NÃO	-15,7014	-56,1542
	04/08/2024 01:20:50	MT - VÁRZEA GRANDE	A sirene está ligada		Status	0	NÃO	-15,7014	-56,1542
	04/08/2024 01:20:50	MT - VÁRZEA GRANDE	O veículo está bloqueado		Status	0	NÃO	-15,7014	-56,1542
	04/08/2024 01:18:50	MT - VÁRZEA GRANDE	A sirene está ligada		Status	0	NÃO	-15,7014	-56,1542
	04/08/2024 01:18:50	MT - VÁRZEA GRANDE	O veículo está bloqueado		Status	0	NÃO	-15,7014	-56,1542
	04/08/2024 01:16:50	MT - VÁRZEA GRANDE	A sirene está ligada		Status	0	NÃO	-15,7014	-56,1542
	04/08/2024 01:16:50	MT - VÁRZEA GRANDE	O veículo está bloqueado		Status	0	NÃO	-15,7014	-56,1542
	04/08/2024 01:14:50	MT - VÁRZEA GRANDE	A sirene está ligada		Status	0	NÃO	-15,7014	-56,1542
	04/08/2024 01:14:50	MT - VÁRZEA GRANDE	O veículo está bloqueado		Status	0	NÃO	-15,7014	-56,1542
	04/08/2024 01:12:50	MT - VÁRZEA GRANDE	A sirene está ligada		Status	0	NÃO	-15,7014	-56,1542
	04/08/2024 01:12:50	MT - VÁRZEA GRANDE	O veículo está bloqueado		Status	0	NÃO	-15,7014	-56,1542
	04/08/2024 01:12:50	MT - VÁRZEA GRANDE	A sirene está ligada		Alerta de Software	0	NÃO	-15,7014	-56,1542
	04/08/2024 01:12:50	MT - VÁRZEA GRANDE	Parada do Veículo		Alerta de Software	0	NÃO	-15,7014	-56,1542
	04/08/2024 01:10:50	MT - VÁRZEA GRANDE	A sirene está ligada		Status	0	NÃO	-15,7014	-56,1542
	04/08/2024 01:10:50	MT - VÁRZEA GRANDE	O veículo está bloqueado		Status	0	NÃO	-15,7014	-56,1542
	04/08/2024 01:08:50	MT - VÁRZEA GRANDE	A sirene está ligada		Status	0	NÃO	-15,7014	-56,1542
	04/08/2024 01:08:50	MT - VÁRZEA GRANDE	O veículo está bloqueado		Status	0	NÃO	-15,7014	-56,1542
	04/08/2024 01:06:50	MT - VÁRZEA GRANDE	A sirene está ligada		Status	0	NÃO	-15,7014	-56,1542
	04/08/2024 01:06:50	MT - VÁRZEA GRANDE	O veículo está bloqueado		Status	0	NÃO	-15,7014	-56,1542
	04/08/2024 01:04:50	MT - VÁRZEA GRANDE	A sirene está ligada		Status	0	NÃO	-15,7014	-56,1542
	04/08/2024 01:04:50	MT - VÁRZEA GRANDE	O veículo está bloqueado		Status	0	NÃO	-15,7014	-56,1542
	04/08/2024 01:02:50	MT - VÁRZEA GRANDE	A sirene está ligada		Status	0	NÃO	-15,7014	-56,1542

RELATÓRIO ANALÍTICO POR VEÍCULO

Período: 31/07/2024 00:00:00 à 08/08/2024 00:00:00
Identificador: SSU4F69 EDIVAM DAF 2023
Placa: SSU4F69

- Legenda:**
-  Mensagens enviadas do Veículo (Veículo -> Central)
 -  Mensagens enviadas do Veículo (Controle de Jornada Cliente)
 -  Mensagens enviadas da Central (Central -> Veículo)



Sentido:	Data e Hora:	Localização:	Mensagem:	Modo Emergência	Tipo Mensagem:	Vel. (Km/h)	Log ?	Latitude	Longitude
	04/08/2024 01:02:50	MT - VÁRZEA GRANDE	O veículo está bloqueado		Status	0	NÃO	-15,7014	-56,1542
	04/08/2024 01:02:50	MT - VÁRZEA GRANDE	A sirene está ligada		Alerta de Software	0	NÃO	-15,7014	-56,1542
	04/08/2024 01:02:50	MT - VÁRZEA GRANDE	Parada do Veículo		Alerta de Software	0	NÃO	-15,7014	-56,1542
	04/08/2024 01:00:50	MT - VÁRZEA GRANDE	A sirene está ligada		Status	0	NÃO	-15,7014	-56,1542
	04/08/2024 01:00:50	MT - VÁRZEA GRANDE	O veículo está bloqueado		Status	0	NÃO	-15,7014	-56,1542
	04/08/2024 00:58:50	MT - VÁRZEA GRANDE	A sirene está ligada		Status	0	NÃO	-15,7015	-56,1542
	04/08/2024 00:58:50	MT - VÁRZEA GRANDE	O veículo está bloqueado		Status	0	NÃO	-15,7015	-56,1542
	04/08/2024 00:56:50	MT - VÁRZEA GRANDE - Próx. Rodovia dos Imigrantes	A sirene está ligada		Status	0	NÃO	-15,7015	-56,1543
	04/08/2024 00:56:50	MT - VÁRZEA GRANDE - Próx. Rodovia dos Imigrantes	O veículo está bloqueado		Status	0	NÃO	-15,7015	-56,1543
	04/08/2024 00:54:50	MT - VÁRZEA GRANDE - Próx. Rodovia dos Imigrantes	A sirene está ligada		Status	0	NÃO	-15,7015	-56,1543
	04/08/2024 00:54:50	MT - VÁRZEA GRANDE - Próx. Rodovia dos Imigrantes	O veículo está bloqueado		Status	0	NÃO	-15,7015	-56,1543
	04/08/2024 00:52:50	MT - VÁRZEA GRANDE - Próx. Rodovia dos Imigrantes	A sirene está ligada		Status	0	NÃO	-15,7015	-56,1543
	04/08/2024 00:52:50	MT - VÁRZEA GRANDE - Próx. Rodovia dos Imigrantes	O veículo está bloqueado		Status	0	NÃO	-15,7015	-56,1543
	04/08/2024 00:52:50	MT - VÁRZEA GRANDE - Próx. Rodovia dos Imigrantes	A sirene está ligada		Alerta de Software	0	NÃO	-15,7015	-56,1543
	04/08/2024 00:52:50	MT - VÁRZEA GRANDE - Próx. Rodovia dos Imigrantes	Parada do Veículo		Alerta de Software	0	NÃO	-15,7015	-56,1543
	04/08/2024 00:50:50	MT - VÁRZEA GRANDE - Próx. Rodovia dos Imigrantes	A sirene está ligada		Status	0	NÃO	-15,7015	-56,1543
	04/08/2024 00:50:50	MT - VÁRZEA GRANDE - Próx. Rodovia dos Imigrantes	O veículo está bloqueado		Status	0	NÃO	-15,7015	-56,1543
	04/08/2024 00:48:50	MT - VÁRZEA GRANDE - Próx. Rodovia dos Imigrantes	A sirene está ligada		Status	0	NÃO	-15,7015	-56,1543
	04/08/2024 00:48:50	MT - VÁRZEA GRANDE - Próx. Rodovia dos Imigrantes	O veículo está bloqueado		Status	0	NÃO	-15,7015	-56,1543
	04/08/2024 00:48:50	MT - VÁRZEA GRANDE - Próx. Rodovia dos Imigrantes	A sirene está ligada		Alerta de Software	0	NÃO	-15,7015	-56,1543
	04/08/2024 00:48:50	MT - VÁRZEA GRANDE - Próx. Rodovia dos Imigrantes	Parada do Veículo		Alerta de Software	0	NÃO	-15,7015	-56,1543
	04/08/2024 00:46:50	MT - VÁRZEA GRANDE - Próx. Rodovia dos Imigrantes	A sirene está ligada		Status	0	NÃO	-15,7015	-56,1543
	04/08/2024 00:46:50	MT - VÁRZEA GRANDE - Próx. Rodovia dos Imigrantes	O veículo está bloqueado		Status	0	NÃO	-15,7015	-56,1543
	04/08/2024 00:46:50	MT - VÁRZEA GRANDE - Próx. Rodovia dos Imigrantes	A sirene está ligada		Alerta de Software	0	NÃO	-15,7015	-56,1543
	04/08/2024 00:46:50	MT - VÁRZEA GRANDE - Próx. Rodovia dos Imigrantes	Parada do Veículo		Alerta de Software	0	NÃO	-15,7015	-56,1543
	04/08/2024 00:44:50	MT - VÁRZEA GRANDE - Próx. Rodovia dos Imigrantes	A sirene está ligada		Status	0	NÃO	-15,7015	-56,1543
	04/08/2024 00:44:50	MT - VÁRZEA GRANDE - Próx. Rodovia dos Imigrantes	O veículo está bloqueado		Status	0	NÃO	-15,7015	-56,1543
	04/08/2024 00:42:50	MT - VÁRZEA GRANDE - Próx. Rodovia dos Imigrantes	A sirene está ligada		Status	0	NÃO	-15,7015	-56,1543
	04/08/2024 00:42:50	MT - VÁRZEA GRANDE - Próx. Rodovia dos Imigrantes	O veículo está bloqueado		Status	0	NÃO	-15,7015	-56,1543
	04/08/2024 00:42:50	MT - VÁRZEA GRANDE - Próx. Rodovia dos Imigrantes	A sirene está ligada		Alerta de Software	0	NÃO	-15,7015	-56,1543
	04/08/2024 00:42:50	MT - VÁRZEA GRANDE - Próx. Rodovia dos Imigrantes	Parada do Veículo		Alerta de Software	0	NÃO	-15,7015	-56,1543
	04/08/2024 00:40:50	MT - VÁRZEA GRANDE - Próx. Rodovia dos Imigrantes	A sirene está ligada		Status	0	NÃO	-15,7015	-56,1543
	04/08/2024 00:40:50	MT - VÁRZEA GRANDE - Próx. Rodovia dos Imigrantes	O veículo está bloqueado		Status	0	NÃO	-15,7015	-56,1543
	04/08/2024 00:38:50	MT - VÁRZEA GRANDE - Próx. Rodovia dos Imigrantes	A sirene está ligada		Status	0	NÃO	-15,7015	-56,1543
	04/08/2024 00:38:50	MT - VÁRZEA GRANDE - Próx. Rodovia dos Imigrantes	O veículo está bloqueado		Status	0	NÃO	-15,7015	-56,1543
	04/08/2024 00:36:50	MT - VÁRZEA GRANDE - Próx. Rodovia dos Imigrantes	A sirene está ligada		Status	0	NÃO	-15,7015	-56,1543
	04/08/2024 00:36:50	MT - VÁRZEA GRANDE - Próx. Rodovia dos Imigrantes	O veículo está bloqueado		Status	0	NÃO	-15,7015	-56,1543

RELATÓRIO ANALÍTICO POR VEÍCULO






































Período: 31/07/2024 00:00:00 à 08/08/2024 00:00:00

Identificador: SSU4F69 EDIVAM DAF 2023

Placa: SSU4F69

- Legenda:**
-  Mensagens enviadas do Veículo (Veículo -> Central)
 -  Mensagens enviadas do Veículo (Controle de Jornada Cliente)
 -  Mensagens enviadas da Central (Central -> Veículo)



Sentido:	Data e Hora:	Localização:	Mensagem:	Modo Emergência	Tipo Mensagem:	Vel. (Km/h)	Log ?	Latitude	Longitude
	04/08/2024 00:34:50	MT - VÁRZEA GRANDE	A sirene está ligada		Status	0	NÃO	-15,7014	-56,1542
	04/08/2024 00:34:50	MT - VÁRZEA GRANDE	O veículo está bloqueado		Status	0	NÃO	-15,7014	-56,1542
	04/08/2024 00:32:50	MT - VÁRZEA GRANDE	A sirene está ligada		Status	0	NÃO	-15,7014	-56,1542
	04/08/2024 00:32:50	MT - VÁRZEA GRANDE	O veículo está bloqueado		Status	0	NÃO	-15,7014	-56,1542
	04/08/2024 00:32:50	MT - VÁRZEA GRANDE	A sirene está ligada		Alerta de Software	0	NÃO	-15,7014	-56,1542
	04/08/2024 00:32:50	MT - VÁRZEA GRANDE	Parada do Veículo		Alerta de Software	0	NÃO	-15,7014	-56,1542
	04/08/2024 00:30:50	MT - VÁRZEA GRANDE	A sirene está ligada		Status	0	NÃO	-15,7014	-56,1542
	04/08/2024 00:30:50	MT - VÁRZEA GRANDE	O veículo está bloqueado		Status	0	NÃO	-15,7014	-56,1542
	04/08/2024 00:28:50	MT - VÁRZEA GRANDE	A sirene está ligada		Status	0	NÃO	-15,7014	-56,1542
	04/08/2024 00:28:50	MT - VÁRZEA GRANDE	O veículo está bloqueado		Status	0	NÃO	-15,7014	-56,1542
	04/08/2024 00:26:50	MT - VÁRZEA GRANDE	A sirene está ligada		Status	0	NÃO	-15,7014	-56,1542
	04/08/2024 00:26:50	MT - VÁRZEA GRANDE	O veículo está bloqueado		Status	0	NÃO	-15,7014	-56,1542
	04/08/2024 00:24:50	MT - VÁRZEA GRANDE	A sirene está ligada		Status	0	NÃO	-15,7014	-56,1542
	04/08/2024 00:24:50	MT - VÁRZEA GRANDE	O veículo está bloqueado		Status	0	NÃO	-15,7014	-56,1542
	04/08/2024 00:22:50	MT - VÁRZEA GRANDE	A sirene está ligada		Status	0	NÃO	-15,7014	-56,1542
	04/08/2024 00:22:50	MT - VÁRZEA GRANDE	O veículo está bloqueado		Status	0	NÃO	-15,7014	-56,1542
	04/08/2024 00:22:50	MT - VÁRZEA GRANDE	A sirene está ligada		Alerta de Software	0	NÃO	-15,7014	-56,1542
	04/08/2024 00:22:50	MT - VÁRZEA GRANDE	Parada do Veículo		Alerta de Software	0	NÃO	-15,7014	-56,1542
	04/08/2024 00:20:50	MT - VÁRZEA GRANDE	A sirene está ligada		Status	0	NÃO	-15,7014	-56,1542
	04/08/2024 00:20:50	MT - VÁRZEA GRANDE	O veículo está bloqueado		Status	0	NÃO	-15,7014	-56,1542
	04/08/2024 00:18:50	MT - VÁRZEA GRANDE	A sirene está ligada		Status	0	NÃO	-15,7014	-56,1542
	04/08/2024 00:18:50	MT - VÁRZEA GRANDE	O veículo está bloqueado		Status	0	NÃO	-15,7014	-56,1542
	04/08/2024 00:18:11	MT - VÁRZEA GRANDE	Porta do Motorista aberta		Evento	0	NÃO	-15,7014	-56,1542
	04/08/2024 00:18:11	MT - VÁRZEA GRANDE	A sirene está ligada		Status	0	NÃO	-15,7014	-56,1542
	04/08/2024 00:18:11	MT - VÁRZEA GRANDE	O veículo está bloqueado		Status	0	NÃO	-15,7014	-56,1542
	04/08/2024 00:16:50	MT - VÁRZEA GRANDE	A sirene está ligada		Status	0	NÃO	-15,7014	-56,1542
	04/08/2024 00:16:50	MT - VÁRZEA GRANDE	O veículo está bloqueado		Status	0	NÃO	-15,7014	-56,1542
	04/08/2024 00:14:50	MT - VÁRZEA GRANDE	Porta do Motorista aberta		Status	0	NÃO	-15,7014	-56,1542
	04/08/2024 00:14:50	MT - VÁRZEA GRANDE	A sirene está ligada		Status	0	NÃO	-15,7014	-56,1542
	04/08/2024 00:14:50	MT - VÁRZEA GRANDE	O veículo está bloqueado		Status	0	NÃO	-15,7014	-56,1542
	04/08/2024 00:12:50	MT - VÁRZEA GRANDE	Porta do Motorista aberta		Status	0	NÃO	-15,7014	-56,1542
	04/08/2024 00:12:50	MT - VÁRZEA GRANDE	A sirene está ligada		Status	0	NÃO	-15,7014	-56,1542
	04/08/2024 00:12:50	MT - VÁRZEA GRANDE	O veículo está bloqueado		Status	0	NÃO	-15,7014	-56,1542
	04/08/2024 00:12:50	MT - VÁRZEA GRANDE	A sirene está ligada		Alerta de Software	0	NÃO	-15,7014	-56,1542
	04/08/2024 00:12:50	MT - VÁRZEA GRANDE	Parada do Veículo		Alerta de Software	0	NÃO	-15,7014	-56,1542
	04/08/2024 00:12:28	MT - VÁRZEA GRANDE	Porta do Motorista aberta		Evento	0	NÃO	-15,7014	-56,1542
	04/08/2024 00:12:28	MT - VÁRZEA GRANDE	A sirene está ligada		Status	0	NÃO	-15,7014	-56,1542

RELATÓRIO ANALÍTICO POR VEÍCULO






































Período: 31/07/2024 00:00:00 à 08/08/2024 00:00:00

Identificador: SSU4F69 EDIVAM DAF 2023

Placa: SSU4F69

- Legenda:**
-  Mensagens enviadas do Veículo (Veículo -> Central)
 -  Mensagens enviadas do Veículo (Controle de Jornada Cliente)
 -  Mensagens enviadas da Central (Central -> Veículo)



Sentido:	Data e Hora:	Localização:	Mensagem:	Modo Emergência	Tipo Mensagem:	Vel. (Km/h)	Log ?	Latitude	Longitude
	04/08/2024 00:12:28	MT - VÁRZEA GRANDE	O veículo está bloqueado		Status	0	NÃO	-15,7014	-56,1542
	04/08/2024 00:10:50	MT - VÁRZEA GRANDE	A sirene está ligada		Status	0	NÃO	-15,7014	-56,1542
	04/08/2024 00:10:50	MT - VÁRZEA GRANDE	O veículo está bloqueado		Status	0	NÃO	-15,7014	-56,1542
	04/08/2024 00:08:50	MT - VÁRZEA GRANDE	A sirene está ligada		Status	0	NÃO	-15,7014	-56,1542
	04/08/2024 00:08:50	MT - VÁRZEA GRANDE	O veículo está bloqueado		Status	0	NÃO	-15,7014	-56,1542
	04/08/2024 00:06:50	MT - VÁRZEA GRANDE	A sirene está ligada		Status	0	NÃO	-15,7014	-56,1542
	04/08/2024 00:06:50	MT - VÁRZEA GRANDE	O veículo está bloqueado		Status	0	NÃO	-15,7014	-56,1542
	04/08/2024 00:04:50	MT - VÁRZEA GRANDE - Próx. Rodovia dos Imigrantes	A sirene está ligada		Status	0	NÃO	-15,7013	-56,1541
	04/08/2024 00:04:50	MT - VÁRZEA GRANDE - Próx. Rodovia dos Imigrantes	O veículo está bloqueado		Status	0	NÃO	-15,7013	-56,1541
	04/08/2024 00:02:50	MT - VÁRZEA GRANDE - Próx. Rodovia dos Imigrantes	A sirene está ligada		Status	0	NÃO	-15,7013	-56,1541
	04/08/2024 00:02:50	MT - VÁRZEA GRANDE - Próx. Rodovia dos Imigrantes	O veículo está bloqueado		Status	0	NÃO	-15,7013	-56,1541
	04/08/2024 00:02:50	MT - VÁRZEA GRANDE - Próx. Rodovia dos Imigrantes	A sirene está ligada		Alerta de Software	0	NÃO	-15,7013	-56,1541
	04/08/2024 00:02:50	MT - VÁRZEA GRANDE - Próx. Rodovia dos Imigrantes	Parada do Veículo		Alerta de Software	0	NÃO	-15,7013	-56,1541
	04/08/2024 00:00:50	MT - VÁRZEA GRANDE - Próx. Rodovia dos Imigrantes	A sirene está ligada		Status	0	NÃO	-15,7013	-56,1541
	04/08/2024 00:00:50	MT - VÁRZEA GRANDE - Próx. Rodovia dos Imigrantes	O veículo está bloqueado		Status	0	NÃO	-15,7013	-56,1541
	03/08/2024 23:58:50	MT - VÁRZEA GRANDE - Próx. Rodovia dos Imigrantes	A sirene está ligada		Status	0	NÃO	-15,7013	-56,1541
	03/08/2024 23:58:50	MT - VÁRZEA GRANDE - Próx. Rodovia dos Imigrantes	O veículo está bloqueado		Status	0	NÃO	-15,7013	-56,1541
	03/08/2024 23:56:50	MT - VÁRZEA GRANDE - Próx. Rodovia dos Imigrantes	A sirene está ligada		Status	0	NÃO	-15,7013	-56,1541
	03/08/2024 23:56:50	MT - VÁRZEA GRANDE - Próx. Rodovia dos Imigrantes	O veículo está bloqueado		Status	0	NÃO	-15,7013	-56,1541
	03/08/2024 23:54:50	MT - VÁRZEA GRANDE - Próx. Rodovia dos Imigrantes	A sirene está ligada		Status	0	NÃO	-15,7013	-56,1541
	03/08/2024 23:54:50	MT - VÁRZEA GRANDE - Próx. Rodovia dos Imigrantes	O veículo está bloqueado		Status	0	NÃO	-15,7013	-56,1541
	03/08/2024 23:52:50	MT - VÁRZEA GRANDE - Próx. Rodovia dos Imigrantes	A sirene está ligada		Status	0	NÃO	-15,7013	-56,1541
	03/08/2024 23:52:50	MT - VÁRZEA GRANDE - Próx. Rodovia dos Imigrantes	O veículo está bloqueado		Status	0	NÃO	-15,7013	-56,1541
	03/08/2024 23:52:50	MT - VÁRZEA GRANDE - Próx. Rodovia dos Imigrantes	A sirene está ligada		Alerta de Software	0	NÃO	-15,7013	-56,1541
	03/08/2024 23:52:50	MT - VÁRZEA GRANDE - Próx. Rodovia dos Imigrantes	Parada do Veículo		Alerta de Software	0	NÃO	-15,7013	-56,1541
	03/08/2024 23:50:50	MT - VÁRZEA GRANDE - Próx. Rodovia dos Imigrantes	A sirene está ligada		Status	0	NÃO	-15,7013	-56,1541
	03/08/2024 23:50:50	MT - VÁRZEA GRANDE - Próx. Rodovia dos Imigrantes	O veículo está bloqueado		Status	0	NÃO	-15,7013	-56,1541
	03/08/2024 23:48:50	MT - VÁRZEA GRANDE	A sirene está ligada		Status	0	NÃO	-15,7014	-56,1542
	03/08/2024 23:48:50	MT - VÁRZEA GRANDE	O veículo está bloqueado		Status	0	NÃO	-15,7014	-56,1542
	03/08/2024 23:46:50	MT - VÁRZEA GRANDE	A sirene está ligada		Status	0	NÃO	-15,7014	-56,1542
	03/08/2024 23:46:50	MT - VÁRZEA GRANDE	O veículo está bloqueado		Status	0	NÃO	-15,7014	-56,1542
	03/08/2024 23:44:50	MT - VÁRZEA GRANDE	A sirene está ligada		Status	0	NÃO	-15,7014	-56,1542
	03/08/2024 23:44:50	MT - VÁRZEA GRANDE	O veículo está bloqueado		Status	0	NÃO	-15,7014	-56,1542
	03/08/2024 23:42:50	MT - VÁRZEA GRANDE	A sirene está ligada		Status	0	NÃO	-15,7014	-56,1542
	03/08/2024 23:42:50	MT - VÁRZEA GRANDE	O veículo está bloqueado		Status	0	NÃO	-15,7014	-56,1542
	03/08/2024 23:42:50	MT - VÁRZEA GRANDE	A sirene está ligada		Alerta de Software	0	NÃO	-15,7014	-56,1542
	03/08/2024 23:42:50	MT - VÁRZEA GRANDE	Parada do Veículo		Alerta de Software	0	NÃO	-15,7014	-56,1542

RELATÓRIO ANALÍTICO POR VEÍCULO

Período: 31/07/2024 00:00:00 à 08/08/2024 00:00:00

Identificador: SSU4F69 EDIVAM DAF 2023

Placa: SSU4F69

- Legenda:**
- Mensagens enviadas do Veículo (Veículo -> Central)
 - Mensagens enviadas do Veículo (Controle de Jornada Cliente)
 - Mensagens enviadas da Central (Central -> Veículo)



Sentido:	Data e Hora:	Localização:	Mensagem:	Modo Emergência	Tipo Mensagem:	Vel. (Km/h)	Log ?	Latitude	Longitude
	03/08/2024 23:40:50	MT - VÁRZEA GRANDE	A sirene está ligada		Status	0	NÃO	-15,7014	-56,1542
	03/08/2024 23:40:50	MT - VÁRZEA GRANDE	O veículo está bloqueado		Status	0	NÃO	-15,7014	-56,1542
	03/08/2024 23:38:50	MT - VÁRZEA GRANDE	A sirene está ligada		Status	0	NÃO	-15,7014	-56,1542
	03/08/2024 23:38:50	MT - VÁRZEA GRANDE	O veículo está bloqueado		Status	0	NÃO	-15,7014	-56,1542
	03/08/2024 23:36:50	MT - VÁRZEA GRANDE	A sirene está ligada		Status	0	NÃO	-15,7014	-56,1542
	03/08/2024 23:36:50	MT - VÁRZEA GRANDE	O veículo está bloqueado		Status	0	NÃO	-15,7014	-56,1542
	03/08/2024 23:34:50	MT - VÁRZEA GRANDE	A sirene está ligada		Status	0	NÃO	-15,7014	-56,1542
	03/08/2024 23:34:50	MT - VÁRZEA GRANDE	O veículo está bloqueado		Status	0	NÃO	-15,7014	-56,1542
	03/08/2024 23:32:50	MT - VÁRZEA GRANDE	A sirene está ligada		Status	0	NÃO	-15,7014	-56,1542
	03/08/2024 23:32:50	MT - VÁRZEA GRANDE	O veículo está bloqueado		Status	0	NÃO	-15,7014	-56,1542
	03/08/2024 23:32:50	MT - VÁRZEA GRANDE	A sirene está ligada		Alerta de Software	0	NÃO	-15,7014	-56,1542
	03/08/2024 23:32:50	MT - VÁRZEA GRANDE	Parada do Veículo		Alerta de Software	0	NÃO	-15,7014	-56,1542
	03/08/2024 23:30:50	MT - VÁRZEA GRANDE	A sirene está ligada		Status	0	NÃO	-15,7015	-56,1542
	03/08/2024 23:30:50	MT - VÁRZEA GRANDE	O veículo está bloqueado		Status	0	NÃO	-15,7015	-56,1542
	03/08/2024 23:28:50	MT - VÁRZEA GRANDE	A sirene está ligada		Status	0	NÃO	-15,7015	-56,1542
	03/08/2024 23:28:50	MT - VÁRZEA GRANDE	O veículo está bloqueado		Status	0	NÃO	-15,7015	-56,1542
	03/08/2024 23:28:35	MENSAGEM ENVIADA PELA CENTRAL Enviada por: integração	Ligar Bloqueio		Comando		-		
	03/08/2024 23:28:34	MENSAGEM ENVIADA PELA CENTRAL Enviada por: integração	MENSAGEM IIVRE:VEICULO BLOQUEADO		Macro		-		
	03/08/2024 23:28:04	MT - VÁRZEA GRANDE	Porta do Motorista aberta		Evento	0	NÃO	-15,7015	-56,1542
	03/08/2024 23:28:04	MT - VÁRZEA GRANDE	A sirene está ligada		Status	0	NÃO	-15,7015	-56,1542
	03/08/2024 23:28:04	MT - VÁRZEA GRANDE	O veículo está bloqueado		Status	0	NÃO	-15,7015	-56,1542
	03/08/2024 23:27:40	MT - VÁRZEA GRANDE	10 PERNOITE 10 PERNOITE: LOCAL: PREVISAO DE REINICIO DATA: HORA: ID MOTORISTA:		Macro		NÃO	-15,7015	-56,1542
	03/08/2024 23:27:31	MENSAGEM ENVIADA PELA CENTRAL Enviada por: integração	Desligar Bloqueio		Comando		-		
	03/08/2024 23:27:29	MENSAGEM ENVIADA PELA CENTRAL Enviada por: integração	Habilitar sensor de violação de painel		Comando		-		
	03/08/2024 23:27:29	MENSAGEM ENVIADA PELA CENTRAL Enviada por: integração	Habilitar sensor de desengate		Comando		-		
	03/08/2024 23:27:28	MENSAGEM ENVIADA PELA CENTRAL Enviada por: integração	Habilitar sensor de porta do carona		Comando		-		
	03/08/2024 23:27:28	MENSAGEM ENVIADA PELA CENTRAL Enviada por: integração	Habilitar sensor de porta do motorista		Comando		-		
	03/08/2024 23:27:27	MENSAGEM ENVIADA PELA CENTRAL Enviada por: integração	Desabilitar Botão de Abertura de Trava de Baú		Comando		-		
	03/08/2024 23:26:58	MT - VÁRZEA GRANDE	11 REINICIO DE VIAGEM 11 REINICIO DE VIAGEM ID MOTORISTA:		Macro		NÃO	-15,7015	-56,1542
	03/08/2024 23:26:50	MT - VÁRZEA GRANDE	A sirene está ligada		Status	0	NÃO	-15,7015	-56,1542
	03/08/2024 23:26:50	MT - VÁRZEA GRANDE	O veículo está bloqueado		Status	0	NÃO	-15,7015	-56,1542


RELATÓRIO ANALÍTICO POR VEÍCULO


Período: 31/07/2024 00:00:00 à 08/08/2024 00:00:00


Identificador: SSU4F69 EDIVAM DAF 2023

Placa: SSU4F69





































Legenda:

 Mensagens enviadas do Veículo (Veículo -> Central)

 Mensagens enviadas do Veículo (Controle de Jornada Cliente)

 Mensagens enviadas da Central (Central -> Veículo)



Sentido:	Data e Hora:	Localização:	Mensagem:	Modo Emergência	Tipo Mensagem:	Vel. (Km/h)	Log ?	Latitude	Longitude
	03/08/2024 23:24:50	MT - VÁRZEA GRANDE	A sirene está ligada		Status	0	NÃO	-15,7015	-56,1542
	03/08/2024 23:24:50	MT - VÁRZEA GRANDE	O veículo está bloqueado		Status	0	NÃO	-15,7015	-56,1542
	03/08/2024 23:22:50	MT - VÁRZEA GRANDE	A sirene está ligada		Status	0	NÃO	-15,7015	-56,1542
	03/08/2024 23:22:50	MT - VÁRZEA GRANDE	O veículo está bloqueado		Status	0	NÃO	-15,7015	-56,1542
	03/08/2024 23:22:50	MT - VÁRZEA GRANDE	A sirene está ligada		Alerta de Software	0	NÃO	-15,7015	-56,1542
	03/08/2024 23:22:50	MT - VÁRZEA GRANDE	Parada do Veículo		Alerta de Software	0	NÃO	-15,7015	-56,1542
	03/08/2024 23:20:50	MT - VÁRZEA GRANDE	A sirene está ligada		Status	0	NÃO	-15,7014	-56,1542
	03/08/2024 23:20:50	MT - VÁRZEA GRANDE	O veículo está bloqueado		Status	0	NÃO	-15,7014	-56,1542
	03/08/2024 23:18:50	MT - VÁRZEA GRANDE	A sirene está ligada		Status	0	NÃO	-15,7014	-56,1542
	03/08/2024 23:18:50	MT - VÁRZEA GRANDE	O veículo está bloqueado		Status	0	NÃO	-15,7014	-56,1542
	03/08/2024 23:16:50	MT - VÁRZEA GRANDE	A sirene está ligada		Status	0	NÃO	-15,7014	-56,1542
	03/08/2024 23:16:50	MT - VÁRZEA GRANDE	O veículo está bloqueado		Status	0	NÃO	-15,7014	-56,1542
	03/08/2024 23:14:50	MT - VÁRZEA GRANDE	A sirene está ligada		Status	0	NÃO	-15,7014	-56,1542
	03/08/2024 23:14:50	MT - VÁRZEA GRANDE	O veículo está bloqueado		Status	0	NÃO	-15,7014	-56,1542
	03/08/2024 23:12:50	MT - VÁRZEA GRANDE	A sirene está ligada		Status	0	NÃO	-15,7014	-56,1542
	03/08/2024 23:12:50	MT - VÁRZEA GRANDE	O veículo está bloqueado		Status	0	NÃO	-15,7014	-56,1542
	03/08/2024 23:12:50	MT - VÁRZEA GRANDE	A sirene está ligada		Alerta de Software	0	NÃO	-15,7014	-56,1542
	03/08/2024 23:12:50	MT - VÁRZEA GRANDE	Parada do Veículo		Alerta de Software	0	NÃO	-15,7014	-56,1542
	03/08/2024 23:11:31	MENSAGEM ENVIADA PELA CENTRAL Enviada por: integração	Temporizador 10-10 / 18 hora(s)		Comando		-		
	03/08/2024 23:10:50	MT - VÁRZEA GRANDE	A sirene está ligada		Status	0	NÃO	-15,7014	-56,1542
	03/08/2024 23:10:50	MT - VÁRZEA GRANDE	O veículo está bloqueado		Status	0	NÃO	-15,7014	-56,1542
	03/08/2024 23:08:50	MT - VÁRZEA GRANDE	A sirene está ligada		Status	0	NÃO	-15,7014	-56,1542
	03/08/2024 23:08:50	MT - VÁRZEA GRANDE	O veículo está bloqueado		Status	0	NÃO	-15,7014	-56,1542
	03/08/2024 23:06:50	MT - VÁRZEA GRANDE	A sirene está ligada		Status	0	NÃO	-15,7014	-56,1542
	03/08/2024 23:06:50	MT - VÁRZEA GRANDE	O veículo está bloqueado		Status	0	NÃO	-15,7014	-56,1542
	03/08/2024 23:04:50	MT - VÁRZEA GRANDE	A sirene está ligada		Status	0	NÃO	-15,7014	-56,1542
	03/08/2024 23:04:50	MT - VÁRZEA GRANDE	O veículo está bloqueado		Status	0	NÃO	-15,7014	-56,1542
	03/08/2024 23:02:50	MT - VÁRZEA GRANDE	A sirene está ligada		Status	0	NÃO	-15,7014	-56,1542
	03/08/2024 23:02:50	MT - VÁRZEA GRANDE	O veículo está bloqueado		Status	0	NÃO	-15,7014	-56,1542
	03/08/2024 23:02:50	MT - VÁRZEA GRANDE	A sirene está ligada		Alerta de Software	0	NÃO	-15,7014	-56,1542
	03/08/2024 23:02:50	MT - VÁRZEA GRANDE	Parada do Veículo		Alerta de Software	0	NÃO	-15,7014	-56,1542
	03/08/2024 23:00:58	MENSAGEM ENVIADA PELA CENTRAL Enviada por: integração	Ligar Bloqueio		Comando		-		
	03/08/2024 23:00:57	MENSAGEM ENVIADA PELA CENTRAL Enviada por: integração	MENSAGEM IIVRE:VEICULO BLOQUEADO		Macro		-		
	03/08/2024 23:00:50	MENSAGEM ENVIADA PELA CENTRAL Enviada por: integração	MENSAGEM IIVRE:VEICULO SERA BLOQUEADO		Macro		-		
	03/08/2024 23:00:50	MT - VÁRZEA GRANDE	A sirene está ligada		Status	0	NÃO	-15,7014	-56,1542
	03/08/2024 23:00:50	MT - VÁRZEA GRANDE	O veículo está bloqueado		Status	0	NÃO	-15,7014	-56,1542


RELATÓRIO ANALÍTICO POR VEÍCULO


Período: 31/07/2024 00:00:00 à 08/08/2024 00:00:00


Identificador: SSU4F69 EDIVAM DAF 2023

Placa: SSU4F69





































Legenda:

 Mensagens enviadas do Veículo (Veículo -> Central)

 Mensagens enviadas do Veículo (Controle de Jornada Cliente)

 Mensagens enviadas da Central (Central -> Veículo)



Sentido:	Data e Hora:	Localização:	Mensagem:	Modo Emergência	Tipo Mensagem:	Vel. (Km/h)	Log ?	Latitude	Longitude
	03/08/2024 23:00:44	MENSAGEM ENVIADA PELA CENTRAL Enviada por: integração	Ligar Sirene		Comando		-		
	03/08/2024 22:58:50	MT - VÁRZEA GRANDE	A sirene está ligada		Status	0	NÃO	-15,7014	-56,1543
	03/08/2024 22:58:50	MT - VÁRZEA GRANDE	O veículo está bloqueado		Status	0	NÃO	-15,7014	-56,1543
	03/08/2024 22:56:50	MT - VÁRZEA GRANDE	A sirene está ligada		Status	0	NÃO	-15,7014	-56,1543
	03/08/2024 22:56:50	MT - VÁRZEA GRANDE	O veículo está bloqueado		Status	0	NÃO	-15,7014	-56,1543
	03/08/2024 22:55:29	MENSAGEM ENVIADA PELA CENTRAL Enviada por: integração	Temporizador 05-05 / 1 hora(s)		Comando		-		
	03/08/2024 22:55:25	MENSAGEM ENVIADA PELA CENTRAL Enviada por: integração	MENSAGEM IIVRE:REINICIO?		Macro		-		
	03/08/2024 22:54:50	MT - VÁRZEA GRANDE	A sirene está ligada		Status	0	NÃO	-15,7014	-56,1543
	03/08/2024 22:54:50	MT - VÁRZEA GRANDE	O veículo está bloqueado		Status	0	NÃO	-15,7014	-56,1543
	03/08/2024 22:52:50	MT - VÁRZEA GRANDE	A sirene está ligada		Status	0	NÃO	-15,7014	-56,1542
	03/08/2024 22:52:50	MT - VÁRZEA GRANDE	O veículo está bloqueado		Status	0	NÃO	-15,7014	-56,1542
	03/08/2024 22:52:50	MT - VÁRZEA GRANDE	A sirene está ligada		Alerta de Software	0	NÃO	-15,7014	-56,1542
	03/08/2024 22:52:50	MT - VÁRZEA GRANDE	Parada do Veículo		Alerta de Software	0	NÃO	-15,7014	-56,1542
	03/08/2024 22:50:50	MT - VÁRZEA GRANDE	A sirene está ligada		Status	0	NÃO	-15,7014	-56,1542
	03/08/2024 22:50:50	MT - VÁRZEA GRANDE	O veículo está bloqueado		Status	0	NÃO	-15,7014	-56,1542
	03/08/2024 22:48:50	MT - VÁRZEA GRANDE	A sirene está ligada		Status	0	NÃO	-15,7014	-56,1542
	03/08/2024 22:48:50	MT - VÁRZEA GRANDE	O veículo está bloqueado		Status	0	NÃO	-15,7014	-56,1542
	03/08/2024 22:46:50	MT - VÁRZEA GRANDE	A sirene está ligada		Status	0	NÃO	-15,7014	-56,1542
	03/08/2024 22:46:50	MT - VÁRZEA GRANDE	O veículo está bloqueado		Status	0	NÃO	-15,7014	-56,1542
	03/08/2024 22:44:50	MT - VÁRZEA GRANDE	A sirene está ligada		Status	0	NÃO	-15,7014	-56,1542
	03/08/2024 22:44:50	MT - VÁRZEA GRANDE	O veículo está bloqueado		Status	0	NÃO	-15,7014	-56,1542
	03/08/2024 22:42:50	MT - VÁRZEA GRANDE	A sirene está ligada		Status	0	NÃO	-15,7014	-56,1542
	03/08/2024 22:42:50	MT - VÁRZEA GRANDE	O veículo está bloqueado		Status	0	NÃO	-15,7014	-56,1542
	03/08/2024 22:42:50	MT - VÁRZEA GRANDE	A sirene está ligada		Alerta de Software	0	NÃO	-15,7014	-56,1542
	03/08/2024 22:42:50	MT - VÁRZEA GRANDE	Parada do Veículo		Alerta de Software	0	NÃO	-15,7014	-56,1542
	03/08/2024 22:40:50	MT - VÁRZEA GRANDE	A sirene está ligada		Status	0	NÃO	-15,7014	-56,1542
	03/08/2024 22:40:50	MT - VÁRZEA GRANDE	O veículo está bloqueado		Status	0	NÃO	-15,7014	-56,1542
	03/08/2024 22:38:50	MT - VÁRZEA GRANDE	A sirene está ligada		Status	0	NÃO	-15,7014	-56,1542
	03/08/2024 22:38:50	MT - VÁRZEA GRANDE	O veículo está bloqueado		Status	0	NÃO	-15,7014	-56,1542
	03/08/2024 22:36:50	MT - VÁRZEA GRANDE	A sirene está ligada		Status	0	NÃO	-15,7014	-56,1542
	03/08/2024 22:36:50	MT - VÁRZEA GRANDE	O veículo está bloqueado		Status	0	NÃO	-15,7014	-56,1542
	03/08/2024 22:34:50	MT - VÁRZEA GRANDE	A sirene está ligada		Status	0	NÃO	-15,7014	-56,1542
	03/08/2024 22:34:50	MT - VÁRZEA GRANDE	O veículo está bloqueado		Status	0	NÃO	-15,7014	-56,1542
	03/08/2024 22:32:50	MT - VÁRZEA GRANDE	A sirene está ligada		Status	0	NÃO	-15,7014	-56,1542
	03/08/2024 22:32:50	MT - VÁRZEA GRANDE	O veículo está bloqueado		Status	0	NÃO	-15,7014	-56,1542
	03/08/2024 22:32:50	MT - VÁRZEA GRANDE	A sirene está ligada		Alerta de Software	0	NÃO	-15,7014	-56,1542

RELATÓRIO ANALÍTICO POR VEÍCULO






































Período: 31/07/2024 00:00:00 à 08/08/2024 00:00:00

Identificador: SSU4F69 EDIVAM DAF 2023

Placa: SSU4F69


- Legenda:**
-  Mensagens enviadas do Veículo (Veículo -> Central)
 -  Mensagens enviadas do Veículo (Controle de Jornada Cliente)
 -  Mensagens enviadas da Central (Central -> Veículo)





Sentido:	Data e Hora:	Localização:	Mensagem:	Modo Emergência	Tipo Mensagem:	Vel. (Km/h)	Log ?	Latitude	Longitude
	03/08/2024 22:32:50	MT - VÁRZEA GRANDE	Parada do Veículo		Alerta de Software	0	NÃO	-15,7014	-56,1542
	03/08/2024 22:30:50	MT - VÁRZEA GRANDE	A sirene está ligada		Status	0	NÃO	-15,7014	-56,1542
	03/08/2024 22:30:50	MT - VÁRZEA GRANDE	O veículo está bloqueado		Status	0	NÃO	-15,7014	-56,1542
	03/08/2024 22:28:50	MT - VÁRZEA GRANDE	A sirene está ligada		Status	0	NÃO	-15,7014	-56,1542
	03/08/2024 22:28:50	MT - VÁRZEA GRANDE	O veículo está bloqueado		Status	0	NÃO	-15,7014	-56,1542
	03/08/2024 22:26:50	MT - VÁRZEA GRANDE	A sirene está ligada		Status	0	NÃO	-15,7014	-56,1543
	03/08/2024 22:26:50	MT - VÁRZEA GRANDE	O veículo está bloqueado		Status	0	NÃO	-15,7014	-56,1543
	03/08/2024 22:24:50	MT - VÁRZEA GRANDE	A sirene está ligada		Status	0	NÃO	-15,7014	-56,1543
	03/08/2024 22:24:50	MT - VÁRZEA GRANDE	O veículo está bloqueado		Status	0	NÃO	-15,7014	-56,1543
	03/08/2024 22:22:50	MT - VÁRZEA GRANDE	A sirene está ligada		Status	0	NÃO	-15,7014	-56,1543
	03/08/2024 22:22:50	MT - VÁRZEA GRANDE	O veículo está bloqueado		Status	0	NÃO	-15,7014	-56,1543
	03/08/2024 22:22:50	MT - VÁRZEA GRANDE	A sirene está ligada		Alerta de Software	0	NÃO	-15,7014	-56,1543
	03/08/2024 22:22:50	MT - VÁRZEA GRANDE	Parada do Veículo		Alerta de Software	0	NÃO	-15,7014	-56,1543
	03/08/2024 22:20:50	MT - VÁRZEA GRANDE	A sirene está ligada		Status	0	NÃO	-15,7014	-56,1543
	03/08/2024 22:20:50	MT - VÁRZEA GRANDE	O veículo está bloqueado		Status	0	NÃO	-15,7014	-56,1543
	03/08/2024 22:18:50	MT - VÁRZEA GRANDE	A sirene está ligada		Status	0	NÃO	-15,7014	-56,1543
	03/08/2024 22:18:50	MT - VÁRZEA GRANDE	O veículo está bloqueado		Status	0	NÃO	-15,7014	-56,1543
	03/08/2024 22:16:50	MT - VÁRZEA GRANDE	A sirene está ligada		Status	0	NÃO	-15,7014	-56,1543
	03/08/2024 22:16:50	MT - VÁRZEA GRANDE	O veículo está bloqueado		Status	0	NÃO	-15,7014	-56,1543
	03/08/2024 22:14:50	MT - VÁRZEA GRANDE	A sirene está ligada		Status	0	NÃO	-15,7014	-56,1543
	03/08/2024 22:14:50	MT - VÁRZEA GRANDE	O veículo está bloqueado		Status	0	NÃO	-15,7014	-56,1543
	03/08/2024 22:14:50	MT - VÁRZEA GRANDE	A sirene está ligada		Alerta de Software	0	NÃO	-15,7014	-56,1543
	03/08/2024 22:14:50	MT - VÁRZEA GRANDE	Parada do Veículo		Alerta de Software	0	NÃO	-15,7014	-56,1543
	03/08/2024 22:12:50	MT - VÁRZEA GRANDE	A sirene está ligada		Status	0	NÃO	-15,7014	-56,1543
	03/08/2024 22:12:50	MT - VÁRZEA GRANDE	O veículo está bloqueado		Status	0	NÃO	-15,7014	-56,1543
	03/08/2024 22:12:50	MT - VÁRZEA GRANDE	A sirene está ligada		Alerta de Software	0	NÃO	-15,7014	-56,1543
	03/08/2024 22:12:50	MT - VÁRZEA GRANDE	Parada do Veículo		Alerta de Software	0	NÃO	-15,7014	-56,1543
	03/08/2024 22:10:50	MT - VÁRZEA GRANDE	A sirene está ligada		Status	0	NÃO	-15,7014	-56,1543
	03/08/2024 22:10:50	MT - VÁRZEA GRANDE	O veículo está bloqueado		Status	0	NÃO	-15,7014	-56,1543
	03/08/2024 22:08:50	MT - VÁRZEA GRANDE	A sirene está ligada		Status	0	NÃO	-15,7014	-56,1543
	03/08/2024 22:08:50	MT - VÁRZEA GRANDE	O veículo está bloqueado		Status	0	NÃO	-15,7014	-56,1543
	03/08/2024 22:08:50	MT - VÁRZEA GRANDE	A sirene está ligada		Alerta de Software	0	NÃO	-15,7014	-56,1543
	03/08/2024 22:08:50	MT - VÁRZEA GRANDE	Parada do Veículo		Alerta de Software	0	NÃO	-15,7014	-56,1543
	03/08/2024 22:06:50	MT - VÁRZEA GRANDE	A sirene está ligada		Status	0	NÃO	-15,7014	-56,1543
	03/08/2024 22:06:50	MT - VÁRZEA GRANDE	O veículo está bloqueado		Status	0	NÃO	-15,7014	-56,1543
	03/08/2024 22:04:50	MT - VÁRZEA GRANDE	A sirene está ligada		Status	0	NÃO	-15,7014	-56,1543
	03/08/2024 22:04:50	MT - VÁRZEA GRANDE	O veículo está bloqueado		Status	0	NÃO	-15,7014	-56,1543

RELATÓRIO ANALÍTICO POR VEÍCULO
Período: 31/07/2024 00:00:00 à 08/08/2024 00:00:00
Identificador: SSU4F69 EDIVAM DAF 2023
Placa: SSU4F69





















Legenda:

 Mensagens enviadas do Veículo (Veículo -> Central)

 Mensagens enviadas do Veículo (Controle de Jornada Cliente)

 Mensagens enviadas da Central (Central -> Veículo)






Sentido:	Data e Hora:	Localização:	Mensagem:	Modo Emergência	Tipo Mensagem:	Vel. (Km/h)	Log ?	Latitude	Longitude
	03/08/2024 22:02:50	MT - VÁRZEA GRANDE	A sirene está ligada		Status	0	NÃO	-15,7014	-56,1543
	03/08/2024 22:02:50	MT - VÁRZEA GRANDE	O veículo está bloqueado		Status	0	NÃO	-15,7014	-56,1543
	03/08/2024 22:02:50	MT - VÁRZEA GRANDE	A sirene está ligada		Alerta de Software	0	NÃO	-15,7014	-56,1543
	03/08/2024 22:02:50	MT - VÁRZEA GRANDE	Parada do Veículo		Alerta de Software	0	NÃO	-15,7014	-56,1543
	03/08/2024 22:00:50	MT - VÁRZEA GRANDE	A sirene está ligada		Status	0	NÃO	-15,7014	-56,1543
	03/08/2024 22:00:50	MT - VÁRZEA GRANDE	O veículo está bloqueado		Status	0	NÃO	-15,7014	-56,1543
	03/08/2024 21:58:50	MT - VÁRZEA GRANDE	A sirene está ligada		Status	0	NÃO	-15,7014	-56,1543
	03/08/2024 21:58:50	MT - VÁRZEA GRANDE	O veículo está bloqueado		Status	0	NÃO	-15,7014	-56,1543
	03/08/2024 21:58:50	MT - VÁRZEA GRANDE	A sirene está ligada		Alerta de Software	0	NÃO	-15,7014	-56,1543
	03/08/2024 21:58:50	MT - VÁRZEA GRANDE	Parada do Veículo		Alerta de Software	0	NÃO	-15,7014	-56,1543
	03/08/2024 21:56:50	MT - VÁRZEA GRANDE	A sirene está ligada		Status	0	NÃO	-15,7014	-56,1542
	03/08/2024 21:56:50	MT - VÁRZEA GRANDE	O veículo está bloqueado		Status	0	NÃO	-15,7014	-56,1542
	03/08/2024 21:54:50	MT - VÁRZEA GRANDE	A sirene está ligada		Status	0	NÃO	-15,7014	-56,1542
	03/08/2024 21:54:50	MT - VÁRZEA GRANDE	O veículo está bloqueado		Status	0	NÃO	-15,7014	-56,1542
	03/08/2024 21:52:50	MT - VÁRZEA GRANDE	A sirene está ligada		Status	0	NÃO	-15,7015	-56,1542
	03/08/2024 21:52:50	MT - VÁRZEA GRANDE	O veículo está bloqueado		Status	0	NÃO	-15,7015	-56,1542
	03/08/2024 21:52:50	MT - VÁRZEA GRANDE	A sirene está ligada		Alerta de Software	0	NÃO	-15,7015	-56,1542
	03/08/2024 21:52:50	MT - VÁRZEA GRANDE	Parada do Veículo		Alerta de Software	0	NÃO	-15,7015	-56,1542
	03/08/2024 21:50:50	MT - VÁRZEA GRANDE	A sirene está ligada		Status	0	NÃO	-15,7015	-56,1542
	03/08/2024 21:50:50	MT - VÁRZEA GRANDE	O veículo está bloqueado		Status	0	NÃO	-15,7015	-56,1542
	03/08/2024 21:48:50	MT - VÁRZEA GRANDE	A sirene está ligada		Status	0	NÃO	-15,7015	-56,1542
	03/08/2024 21:48:50	MT - VÁRZEA GRANDE	O veículo está bloqueado		Status	0	NÃO	-15,7015	-56,1542
	03/08/2024 21:48:50	MT - VÁRZEA GRANDE	A sirene está ligada		Alerta de Software	0	NÃO	-15,7015	-56,1542
	03/08/2024 21:48:50	MT - VÁRZEA GRANDE	Parada do Veículo		Alerta de Software	0	NÃO	-15,7015	-56,1542
	03/08/2024 21:46:50	MT - VÁRZEA GRANDE	A sirene está ligada		Status	0	NÃO	-15,7015	-56,1542
	03/08/2024 21:46:50	MT - VÁRZEA GRANDE	O veículo está bloqueado		Status	0	NÃO	-15,7015	-56,1542
	03/08/2024 21:44:50	MT - VÁRZEA GRANDE	A sirene está ligada		Status	0	NÃO	-15,7015	-56,1542
	03/08/2024 21:44:50	MT - VÁRZEA GRANDE	O veículo está bloqueado		Status	0	NÃO	-15,7015	-56,1542
	03/08/2024 21:42:50	MT - VÁRZEA GRANDE	A sirene está ligada		Status	0	NÃO	-15,7015	-56,1542
	03/08/2024 21:42:50	MT - VÁRZEA GRANDE	O veículo está bloqueado		Status	0	NÃO	-15,7015	-56,1542
	03/08/2024 21:42:50	MT - VÁRZEA GRANDE	A sirene está ligada		Alerta de Software	0	NÃO	-15,7015	-56,1542
	03/08/2024 21:42:50	MT - VÁRZEA GRANDE	Parada do Veículo		Alerta de Software	0	NÃO	-15,7015	-56,1542
	03/08/2024 21:40:50	MT - VÁRZEA GRANDE	A sirene está ligada		Status	0	NÃO	-15,7015	-56,1542
	03/08/2024 21:40:50	MT - VÁRZEA GRANDE	O veículo está bloqueado		Status	0	NÃO	-15,7015	-56,1542
	03/08/2024 21:38:50	MT - VÁRZEA GRANDE	A sirene está ligada		Status	0	NÃO	-15,7015	-56,1542
	03/08/2024 21:38:50	MT - VÁRZEA GRANDE	O veículo está bloqueado		Status	0	NÃO	-15,7015	-56,1542
	03/08/2024 21:38:50	MT - VÁRZEA GRANDE	A sirene está ligada		Alerta de Software	0	NÃO	-15,7015	-56,1542

RELATÓRIO ANALÍTICO POR VEÍCULO






































Período: 31/07/2024 00:00:00 à 08/08/2024 00:00:00

Identificador: SSU4F69 EDIVAM DAF 2023

Placa: SSU4F69

- Legenda:**
-  Mensagens enviadas do Veículo (Veículo -> Central)
 -  Mensagens enviadas do Veículo (Controle de Jornada Cliente)
 -  Mensagens enviadas da Central (Central -> Veículo)



Sentido:	Data e Hora:	Localização:	Mensagem:	Modo Emergência	Tipo Mensagem:	Vel. (Km/h)	Log ?	Latitude	Longitude
	03/08/2024 21:38:50	MT - VÁRZEA GRANDE	Parada do Veículo		Alerta de Software	0	NÃO	-15,7015	-56,1542
	03/08/2024 21:36:50	MT - VÁRZEA GRANDE	A sirene está ligada		Status	0	NÃO	-15,7015	-56,1542
	03/08/2024 21:36:50	MT - VÁRZEA GRANDE	O veículo está bloqueado		Status	0	NÃO	-15,7015	-56,1542
	03/08/2024 21:34:50	MT - VÁRZEA GRANDE	A sirene está ligada		Status	0	NÃO	-15,7015	-56,1542
	03/08/2024 21:34:50	MT - VÁRZEA GRANDE	O veículo está bloqueado		Status	0	NÃO	-15,7015	-56,1542
	03/08/2024 21:32:50	MT - VÁRZEA GRANDE	A sirene está ligada		Status	0	NÃO	-15,7015	-56,1542
	03/08/2024 21:32:50	MT - VÁRZEA GRANDE	O veículo está bloqueado		Status	0	NÃO	-15,7015	-56,1542
	03/08/2024 21:32:50	MT - VÁRZEA GRANDE	A sirene está ligada		Alerta de Software	0	NÃO	-15,7015	-56,1542
	03/08/2024 21:32:50	MT - VÁRZEA GRANDE	Parada do Veículo		Alerta de Software	0	NÃO	-15,7015	-56,1542
	03/08/2024 21:30:50	MT - VÁRZEA GRANDE	A sirene está ligada		Status	0	NÃO	-15,7015	-56,1542
	03/08/2024 21:30:50	MT - VÁRZEA GRANDE	O veículo está bloqueado		Status	0	NÃO	-15,7015	-56,1542
	03/08/2024 21:28:50	MT - VÁRZEA GRANDE	A sirene está ligada		Status	0	NÃO	-15,7015	-56,1542
	03/08/2024 21:28:50	MT - VÁRZEA GRANDE	O veículo está bloqueado		Status	0	NÃO	-15,7015	-56,1542
	03/08/2024 21:28:50	MT - VÁRZEA GRANDE	A sirene está ligada		Alerta de Software	0	NÃO	-15,7015	-56,1542
	03/08/2024 21:28:50	MT - VÁRZEA GRANDE	Parada do Veículo		Alerta de Software	0	NÃO	-15,7015	-56,1542
	03/08/2024 21:26:50	MT - VÁRZEA GRANDE	A sirene está ligada		Status	0	NÃO	-15,7015	-56,1542
	03/08/2024 21:26:50	MT - VÁRZEA GRANDE	O veículo está bloqueado		Status	0	NÃO	-15,7015	-56,1542
	03/08/2024 21:24:50	MT - VÁRZEA GRANDE	A sirene está ligada		Status	0	NÃO	-15,7015	-56,1542
	03/08/2024 21:24:50	MT - VÁRZEA GRANDE	O veículo está bloqueado		Status	0	NÃO	-15,7015	-56,1542
	03/08/2024 21:22:50	MT - VÁRZEA GRANDE	A sirene está ligada		Status	0	NÃO	-15,7015	-56,1542
	03/08/2024 21:22:50	MT - VÁRZEA GRANDE	O veículo está bloqueado		Status	0	NÃO	-15,7015	-56,1542
	03/08/2024 21:22:50	MT - VÁRZEA GRANDE	A sirene está ligada		Alerta de Software	0	NÃO	-15,7015	-56,1542
	03/08/2024 21:22:50	MT - VÁRZEA GRANDE	Parada do Veículo		Alerta de Software	0	NÃO	-15,7015	-56,1542
	03/08/2024 21:20:50	MT - VÁRZEA GRANDE	A sirene está ligada		Status	0	NÃO	-15,7015	-56,1542
	03/08/2024 21:20:50	MT - VÁRZEA GRANDE	O veículo está bloqueado		Status	0	NÃO	-15,7015	-56,1542
	03/08/2024 21:18:50	MT - VÁRZEA GRANDE	A sirene está ligada		Status	0	NÃO	-15,7015	-56,1542
	03/08/2024 21:18:50	MT - VÁRZEA GRANDE	O veículo está bloqueado		Status	0	NÃO	-15,7015	-56,1542
	03/08/2024 21:18:50	MT - VÁRZEA GRANDE	A sirene está ligada		Alerta de Software	0	NÃO	-15,7015	-56,1542
	03/08/2024 21:18:50	MT - VÁRZEA GRANDE	Parada do Veículo		Alerta de Software	0	NÃO	-15,7015	-56,1542
	03/08/2024 21:16:50	MT - VÁRZEA GRANDE	A sirene está ligada		Status	0	NÃO	-15,7015	-56,1542
	03/08/2024 21:16:50	MT - VÁRZEA GRANDE	O veículo está bloqueado		Status	0	NÃO	-15,7015	-56,1542
	03/08/2024 21:14:50	MT - VÁRZEA GRANDE	A sirene está ligada		Status	0	NÃO	-15,7015	-56,1542
	03/08/2024 21:14:50	MT - VÁRZEA GRANDE	O veículo está bloqueado		Status	0	NÃO	-15,7015	-56,1542
	03/08/2024 21:12:50	MT - VÁRZEA GRANDE	A sirene está ligada		Status	0	NÃO	-15,7015	-56,1542
	03/08/2024 21:12:50	MT - VÁRZEA GRANDE	O veículo está bloqueado		Status	0	NÃO	-15,7015	-56,1542
	03/08/2024 21:12:50	MT - VÁRZEA GRANDE	A sirene está ligada		Alerta de Software	0	NÃO	-15,7015	-56,1542
	03/08/2024 21:12:50	MT - VÁRZEA GRANDE	Parada do Veículo		Alerta de Software	0	NÃO	-15,7015	-56,1542


RELATÓRIO ANALÍTICO POR VEÍCULO

Período: 31/07/2024 00:00:00 à 08/08/2024 00:00:00


Identificador: SSU4F69 EDIVAM DAF 2023

Placa: SSU4F69


Legenda:



 Mensagens enviadas do Veículo (Veículo -> Central)



 Mensagens enviadas do Veículo (Controle de Jornada Cliente)



 Mensagens enviadas da Central (Central -> Veículo)



Sentido:	Data e Hora:	Localização:	Mensagem:	Modo Emergência	Tipo Mensagem:	Vel. (Km/h)	Log ?	Latitude	Longitude
	03/08/2024 21:10:50	MT - VÁRZEA GRANDE	A sirene está ligada		Status	0	NÃO	-15,7015	-56,1542
	03/08/2024 21:10:50	MT - VÁRZEA GRANDE	O veículo está bloqueado		Status	0	NÃO	-15,7015	-56,1542
	03/08/2024 21:08:50	MT - VÁRZEA GRANDE	A sirene está ligada		Status	0	NÃO	-15,7015	-56,1542
	03/08/2024 21:08:50	MT - VÁRZEA GRANDE	O veículo está bloqueado		Status	0	NÃO	-15,7015	-56,1542
	03/08/2024 21:08:50	MT - VÁRZEA GRANDE	A sirene está ligada		Alerta de Software	0	NÃO	-15,7015	-56,1542
	03/08/2024 21:08:50	MT - VÁRZEA GRANDE	Parada do Veículo		Alerta de Software	0	NÃO	-15,7015	-56,1542
	03/08/2024 21:06:50	MT - VÁRZEA GRANDE	A sirene está ligada		Status	0	NÃO	-15,7015	-56,1542
	03/08/2024 21:06:50	MT - VÁRZEA GRANDE	O veículo está bloqueado		Status	0	NÃO	-15,7015	-56,1542
	03/08/2024 21:04:50	MT - VÁRZEA GRANDE	A sirene está ligada		Status	0	NÃO	-15,7015	-56,1542
	03/08/2024 21:04:50	MT - VÁRZEA GRANDE	O veículo está bloqueado		Status	0	NÃO	-15,7015	-56,1542
	03/08/2024 21:02:50	MT - VÁRZEA GRANDE	A sirene está ligada		Status	0	NÃO	-15,7015	-56,1542
	03/08/2024 21:02:50	MT - VÁRZEA GRANDE	O veículo está bloqueado		Status	0	NÃO	-15,7015	-56,1542
	03/08/2024 21:02:50	MT - VÁRZEA GRANDE	A sirene está ligada		Alerta de Software	0	NÃO	-15,7015	-56,1542
	03/08/2024 21:02:50	MT - VÁRZEA GRANDE	Parada do Veículo		Alerta de Software	0	NÃO	-15,7015	-56,1542
	03/08/2024 21:00:50	MT - VÁRZEA GRANDE	A sirene está ligada		Status	0	NÃO	-15,7015	-56,1542
	03/08/2024 21:00:50	MT - VÁRZEA GRANDE	O veículo está bloqueado		Status	0	NÃO	-15,7015	-56,1542
	03/08/2024 20:58:50	MT - VÁRZEA GRANDE	A sirene está ligada		Status	0	NÃO	-15,7015	-56,1542
	03/08/2024 20:58:50	MT - VÁRZEA GRANDE	O veículo está bloqueado		Status	0	NÃO	-15,7015	-56,1542
	03/08/2024 20:58:50	MT - VÁRZEA GRANDE	A sirene está ligada		Alerta de Software	0	NÃO	-15,7015	-56,1542
	03/08/2024 20:58:50	MT - VÁRZEA GRANDE	Parada do Veículo		Alerta de Software	0	NÃO	-15,7015	-56,1542
	03/08/2024 20:56:50	MT - VÁRZEA GRANDE	A sirene está ligada		Status	0	NÃO	-15,7014	-56,1542
	03/08/2024 20:56:50	MT - VÁRZEA GRANDE	O veículo está bloqueado		Status	0	NÃO	-15,7014	-56,1542
	03/08/2024 20:56:50	MT - VÁRZEA GRANDE	A sirene está ligada		Alerta de Software	0	NÃO	-15,7014	-56,1542
	03/08/2024 20:56:50	MT - VÁRZEA GRANDE	Parada do Veículo		Alerta de Software	0	NÃO	-15,7014	-56,1542
	03/08/2024 20:54:50	MT - VÁRZEA GRANDE	A sirene está ligada		Status	0	NÃO	-15,7014	-56,1542
	03/08/2024 20:54:50	MT - VÁRZEA GRANDE	O veículo está bloqueado		Status	0	NÃO	-15,7014	-56,1542
	03/08/2024 20:54:50	MT - VÁRZEA GRANDE	A sirene está ligada		Alerta de Software	0	NÃO	-15,7014	-56,1542
	03/08/2024 20:54:50	MT - VÁRZEA GRANDE	Parada do Veículo		Alerta de Software	0	NÃO	-15,7014	-56,1542
	03/08/2024 20:53:10	MT - VÁRZEA GRANDE	A sirene está ligada		Status	0	NÃO	-15,7014	-56,1541
	03/08/2024 20:53:10	MT - VÁRZEA GRANDE	Tempo de veículo parado excedido		Evento	0	NÃO	-15,7014	-56,1541
	03/08/2024 20:53:10	MT - VÁRZEA GRANDE	O veículo está bloqueado		Status	0	NÃO	-15,7014	-56,1541
	03/08/2024 20:53:10	MT - VÁRZEA GRANDE	A sirene está ligada		Alerta de Software	0	NÃO	-15,7014	-56,1541
	03/08/2024 20:53:10	MT - VÁRZEA GRANDE	Parada do Veículo		Alerta de Software	0	NÃO	-15,7014	-56,1541
	03/08/2024 20:52:50	MT - VÁRZEA GRANDE	A sirene está ligada		Status	0	NÃO	-15,7014	-56,1541
	03/08/2024 20:52:50	MT - VÁRZEA GRANDE	O veículo está bloqueado		Status	0	NÃO	-15,7014	-56,1541
	03/08/2024 20:50:50	MT - VÁRZEA GRANDE	A sirene está ligada		Status	0	NÃO	-15,7014	-56,1541
	03/08/2024 20:50:50	MT - VÁRZEA GRANDE	O veículo está bloqueado		Status	0	NÃO	-15,7014	-56,1541

RELATÓRIO ANALÍTICO POR VEÍCULO






































Período: 31/07/2024 00:00:00 à 08/08/2024 00:00:00

Identificador: SSU4F69 EDIVAM DAF 2023

Placa: SSU4F69




- Legenda:**
-  Mensagens enviadas do Veículo (Veículo -> Central)
 -  Mensagens enviadas do Veículo (Controle de Jornada Cliente)
 -  Mensagens enviadas da Central (Central -> Veículo)



Sentido:	Data e Hora:	Localização:	Mensagem:	Modo Emergência	Tipo Mensagem:	Vel. (Km/h)	Log ?	Latitude	Longitude
	03/08/2024 20:50:50	MT - VÁRZEA GRANDE	A sirene está ligada		Alerta de Software	0	NÃO	-15,7014	-56,1541
	03/08/2024 20:50:50	MT - VÁRZEA GRANDE	Parada do Veículo		Alerta de Software	0	NÃO	-15,7014	-56,1541
	03/08/2024 20:48:50	MT - VÁRZEA GRANDE	A sirene está ligada		Status	0	NÃO	-15,7014	-56,1541
	03/08/2024 20:48:50	MT - VÁRZEA GRANDE	O veículo está bloqueado		Status	0	NÃO	-15,7014	-56,1541
	03/08/2024 20:46:50	MT - VÁRZEA GRANDE	A sirene está ligada		Status	0	NÃO	-15,7014	-56,1541
	03/08/2024 20:46:50	MT - VÁRZEA GRANDE	O veículo está bloqueado		Status	0	NÃO	-15,7014	-56,1541
	03/08/2024 20:46:50	MT - VÁRZEA GRANDE	A sirene está ligada		Alerta de Software	0	NÃO	-15,7014	-56,1541
	03/08/2024 20:46:50	MT - VÁRZEA GRANDE	Parada do Veículo		Alerta de Software	0	NÃO	-15,7014	-56,1541
	03/08/2024 20:44:50	MT - VÁRZEA GRANDE	A sirene está ligada		Status	0	NÃO	-15,7014	-56,1541
	03/08/2024 20:44:50	MT - VÁRZEA GRANDE	O veículo está bloqueado		Status	0	NÃO	-15,7014	-56,1541
	03/08/2024 20:42:50	MT - VÁRZEA GRANDE	A sirene está ligada		Status	0	NÃO	-15,7014	-56,1541
	03/08/2024 20:42:50	MT - VÁRZEA GRANDE	O veículo está bloqueado		Status	0	NÃO	-15,7014	-56,1541
	03/08/2024 20:42:50	MT - VÁRZEA GRANDE	A sirene está ligada		Alerta de Software	0	NÃO	-15,7014	-56,1541
	03/08/2024 20:42:50	MT - VÁRZEA GRANDE	Parada do Veículo		Alerta de Software	0	NÃO	-15,7014	-56,1541
	03/08/2024 20:40:50	MT - VÁRZEA GRANDE	A sirene está ligada		Status	0	NÃO	-15,7014	-56,1541
	03/08/2024 20:40:50	MT - VÁRZEA GRANDE	O veículo está bloqueado		Status	0	NÃO	-15,7014	-56,1541
	03/08/2024 20:38:50	MT - VÁRZEA GRANDE	A sirene está ligada		Status	0	NÃO	-15,7014	-56,1541
	03/08/2024 20:38:50	MT - VÁRZEA GRANDE	O veículo está bloqueado		Status	0	NÃO	-15,7014	-56,1541
	03/08/2024 20:36:50	MT - VÁRZEA GRANDE	A sirene está ligada		Status	0	NÃO	-15,7014	-56,1541
	03/08/2024 20:36:50	MT - VÁRZEA GRANDE	O veículo está bloqueado		Status	0	NÃO	-15,7014	-56,1541
	03/08/2024 20:36:50	MT - VÁRZEA GRANDE	A sirene está ligada		Alerta de Software	0	NÃO	-15,7014	-56,1541
	03/08/2024 20:36:50	MT - VÁRZEA GRANDE	Parada do Veículo		Alerta de Software	0	NÃO	-15,7014	-56,1541
	03/08/2024 20:34:50	MT - VÁRZEA GRANDE	A sirene está ligada		Status	0	NÃO	-15,7014	-56,1541
	03/08/2024 20:34:50	MT - VÁRZEA GRANDE	O veículo está bloqueado		Status	0	NÃO	-15,7014	-56,1541
	03/08/2024 20:32:50	MT - VÁRZEA GRANDE	A sirene está ligada		Status	0	NÃO	-15,7014	-56,1541
	03/08/2024 20:32:50	MT - VÁRZEA GRANDE	O veículo está bloqueado		Status	0	NÃO	-15,7014	-56,1541
	03/08/2024 20:32:50	MT - VÁRZEA GRANDE	A sirene está ligada		Alerta de Software	0	NÃO	-15,7014	-56,1541
	03/08/2024 20:32:50	MT - VÁRZEA GRANDE	Parada do Veículo		Alerta de Software	0	NÃO	-15,7014	-56,1541
	03/08/2024 20:30:50	MT - VÁRZEA GRANDE	A sirene está ligada		Status	0	NÃO	-15,7014	-56,1541
	03/08/2024 20:30:50	MT - VÁRZEA GRANDE	O veículo está bloqueado		Status	0	NÃO	-15,7014	-56,1541
	03/08/2024 20:28:50	MT - VÁRZEA GRANDE	A sirene está ligada		Status	0	NÃO	-15,7014	-56,1541
	03/08/2024 20:28:50	MT - VÁRZEA GRANDE	O veículo está bloqueado		Status	0	NÃO	-15,7014	-56,1541
	03/08/2024 20:28:50	MT - VÁRZEA GRANDE	A sirene está ligada		Alerta de Software	0	NÃO	-15,7014	-56,1541
	03/08/2024 20:28:50	MT - VÁRZEA GRANDE	Parada do Veículo		Alerta de Software	0	NÃO	-15,7014	-56,1541
	03/08/2024 20:26:50	MT - VÁRZEA GRANDE	A sirene está ligada		Status	0	NÃO	-15,7014	-56,1541
	03/08/2024 20:26:50	MT - VÁRZEA GRANDE	O veículo está bloqueado		Status	0	NÃO	-15,7014	-56,1541
	03/08/2024 20:24:50	MT - VÁRZEA GRANDE	A sirene está ligada		Status	0	NÃO	-15,7014	-56,1541

RELATÓRIO ANALÍTICO POR VEÍCULO
Período: 31/07/2024 00:00:00 à 08/08/2024 00:00:00
Identificador: SSU4F69 EDIVAM DAF 2023
Placa: SSU4F69

Legenda:

-  Mensagens enviadas do Veículo (Veículo -> Central)
-  Mensagens enviadas do Veículo (Controle de Jornada Cliente)
-  Mensagens enviadas da Central (Central -> Veículo)



Sentido:	Data e Hora:	Localização:	Mensagem:	Modo Emergência	Tipo Mensagem:	Vel. (Km/h)	Log ?	Latitude	Longitude
	03/08/2024 20:24:50	MT - VÁRZEA GRANDE	O veículo está bloqueado		Status	0	NÃO	-15,7014	-56,1541
	03/08/2024 20:22:50	MT - VÁRZEA GRANDE	A sirene está ligada		Status	0	NÃO	-15,7014	-56,1541
	03/08/2024 20:22:50	MT - VÁRZEA GRANDE	O veículo está bloqueado		Status	0	NÃO	-15,7014	-56,1541
	03/08/2024 20:22:50	MT - VÁRZEA GRANDE	A sirene está ligada		Alerta de Software	0	NÃO	-15,7014	-56,1541
	03/08/2024 20:22:50	MT - VÁRZEA GRANDE	Parada do Veículo		Alerta de Software	0	NÃO	-15,7014	-56,1541
	03/08/2024 20:20:50	MT - VÁRZEA GRANDE	A sirene está ligada		Status	0	NÃO	-15,7014	-56,1541
	03/08/2024 20:20:50	MT - VÁRZEA GRANDE	O veículo está bloqueado		Status	0	NÃO	-15,7014	-56,1541
	03/08/2024 20:18:50	MT - VÁRZEA GRANDE	A sirene está ligada		Status	0	NÃO	-15,7014	-56,1541
	03/08/2024 20:18:50	MT - VÁRZEA GRANDE	O veículo está bloqueado		Status	0	NÃO	-15,7014	-56,1541
	03/08/2024 20:18:50	MT - VÁRZEA GRANDE	A sirene está ligada		Alerta de Software	0	NÃO	-15,7014	-56,1541
	03/08/2024 20:18:50	MT - VÁRZEA GRANDE	Parada do Veículo		Alerta de Software	0	NÃO	-15,7014	-56,1541
	03/08/2024 20:16:50	MT - VÁRZEA GRANDE	A sirene está ligada		Status	0	NÃO	-15,7014	-56,1541
	03/08/2024 20:16:50	MT - VÁRZEA GRANDE	O veículo está bloqueado		Status	0	NÃO	-15,7014	-56,1541
	03/08/2024 20:16:50	MT - VÁRZEA GRANDE	A sirene está ligada		Alerta de Software	0	NÃO	-15,7014	-56,1541
	03/08/2024 20:16:50	MT - VÁRZEA GRANDE	Parada do Veículo		Alerta de Software	0	NÃO	-15,7014	-56,1541
	03/08/2024 20:14:50	MT - VÁRZEA GRANDE	A sirene está ligada		Status	0	NÃO	-15,7014	-56,1541
	03/08/2024 20:14:50	MT - VÁRZEA GRANDE	O veículo está bloqueado		Status	0	NÃO	-15,7014	-56,1541
	03/08/2024 20:12:50	MT - VÁRZEA GRANDE	A sirene está ligada		Status	0	NÃO	-15,7014	-56,1542
	03/08/2024 20:12:50	MT - VÁRZEA GRANDE	O veículo está bloqueado		Status	0	NÃO	-15,7014	-56,1542
	03/08/2024 20:12:50	MT - VÁRZEA GRANDE	A sirene está ligada		Alerta de Software	0	NÃO	-15,7014	-56,1542
	03/08/2024 20:12:50	MT - VÁRZEA GRANDE	Parada do Veículo		Alerta de Software	0	NÃO	-15,7014	-56,1542
	03/08/2024 20:10:50	MT - VÁRZEA GRANDE	A sirene está ligada		Status	0	NÃO	-15,7014	-56,1542
	03/08/2024 20:10:50	MT - VÁRZEA GRANDE	O veículo está bloqueado		Status	0	NÃO	-15,7014	-56,1542
	03/08/2024 20:08:50	MT - VÁRZEA GRANDE	A sirene está ligada		Status	0	NÃO	-15,7014	-56,1542
	03/08/2024 20:08:50	MT - VÁRZEA GRANDE	O veículo está bloqueado		Status	0	NÃO	-15,7014	-56,1542
	03/08/2024 20:08:50	MT - VÁRZEA GRANDE	A sirene está ligada		Alerta de Software	0	NÃO	-15,7014	-56,1542
	03/08/2024 20:08:50	MT - VÁRZEA GRANDE	Parada do Veículo		Alerta de Software	0	NÃO	-15,7014	-56,1542
	03/08/2024 20:06:50	MT - VÁRZEA GRANDE	A sirene está ligada		Status	0	NÃO	-15,7014	-56,1542
	03/08/2024 20:06:50	MT - VÁRZEA GRANDE	O veículo está bloqueado		Status	0	NÃO	-15,7014	-56,1542
	03/08/2024 20:04:50	MT - VÁRZEA GRANDE	A sirene está ligada		Status	0	NÃO	-15,7014	-56,1542
	03/08/2024 20:04:50	MT - VÁRZEA GRANDE	O veículo está bloqueado		Status	0	NÃO	-15,7014	-56,1542
	03/08/2024 20:02:50	MT - VÁRZEA GRANDE	A sirene está ligada		Status	0	NÃO	-15,7014	-56,1542
	03/08/2024 20:02:50	MT - VÁRZEA GRANDE	O veículo está bloqueado		Status	0	NÃO	-15,7014	-56,1542
	03/08/2024 20:02:50	MT - VÁRZEA GRANDE	A sirene está ligada		Alerta de Software	0	NÃO	-15,7014	-56,1542
	03/08/2024 20:02:50	MT - VÁRZEA GRANDE	Parada do Veículo		Alerta de Software	0	NÃO	-15,7014	-56,1542
	03/08/2024 20:00:50	MT - VÁRZEA GRANDE	A sirene está ligada		Status	0	NÃO	-15,7014	-56,1542
	03/08/2024 20:00:50	MT - VÁRZEA GRANDE	O veículo está bloqueado		Status	0	NÃO	-15,7014	-56,1542

RELATÓRIO ANALÍTICO POR VEÍCULO






































Período: 31/07/2024 00:00:00 à 08/08/2024 00:00:00

Identificador: SSU4F69 EDIVAM DAF 2023

Placa: SSU4F69




- Legenda:**
-  Mensagens enviadas do Veículo (Veículo -> Central)
 -  Mensagens enviadas do Veículo (Controle de Jornada Cliente)
 -  Mensagens enviadas da Central (Central -> Veículo)





























Sentido:	Data e Hora:	Localização:	Mensagem:	Modo Emergência	Tipo Mensagem:	Vel. (Km/h)	Log ?	Latitude	Longitude
	03/08/2024 19:58:50	MT - VÁRZEA GRANDE	A sirene está ligada		Status	0	NÃO	-15,7014	-56,1542
	03/08/2024 19:58:50	MT - VÁRZEA GRANDE	O veículo está bloqueado		Status	0	NÃO	-15,7014	-56,1542
	03/08/2024 19:58:50	MT - VÁRZEA GRANDE	A sirene está ligada		Alerta de Software	0	NÃO	-15,7014	-56,1542
	03/08/2024 19:58:50	MT - VÁRZEA GRANDE	Parada do Veículo		Alerta de Software	0	NÃO	-15,7014	-56,1542
	03/08/2024 19:57:00	MT - VÁRZEA GRANDE	Ignição desligada		Evento	0	NÃO	-15,7014	-56,1542
	03/08/2024 19:57:00	MT - VÁRZEA GRANDE	A sirene está ligada		Status	0	NÃO	-15,7014	-56,1542
	03/08/2024 19:57:00	MT - VÁRZEA GRANDE	O veículo está bloqueado		Status	0	NÃO	-15,7014	-56,1542
	03/08/2024 19:56:50	MT - VÁRZEA GRANDE	A sirene está ligada		Status	0	NÃO	-15,7014	-56,1542
	03/08/2024 19:56:50	MT - VÁRZEA GRANDE	Ignição ligada		Status	0	NÃO	-15,7014	-56,1542
	03/08/2024 19:56:50	MT - VÁRZEA GRANDE	O veículo está bloqueado		Status	0	NÃO	-15,7014	-56,1542
	03/08/2024 19:54:50	MT - VÁRZEA GRANDE	A sirene está ligada		Status	0	NÃO	-15,7014	-56,1542
	03/08/2024 19:54:50	MT - VÁRZEA GRANDE	Ignição ligada		Status	0	NÃO	-15,7014	-56,1542
	03/08/2024 19:54:50	MT - VÁRZEA GRANDE	O veículo está bloqueado		Status	0	NÃO	-15,7014	-56,1542
	03/08/2024 19:52:50	MT - VÁRZEA GRANDE	A sirene está ligada		Status	3	NÃO	-15,7015	-56,1541
	03/08/2024 19:52:50	MT - VÁRZEA GRANDE	Ignição ligada		Status	3	NÃO	-15,7015	-56,1541
	03/08/2024 19:52:50	MT - VÁRZEA GRANDE	O veículo está bloqueado		Status	3	NÃO	-15,7015	-56,1541
	03/08/2024 19:52:50	MT - VÁRZEA GRANDE	A sirene está ligada		Alerta de Software	3	NÃO	-15,7015	-56,1541
	03/08/2024 19:50:50	MT - VÁRZEA GRANDE	A sirene está ligada		Status	4	NÃO	-15,7018	-56,1537
	03/08/2024 19:50:50	MT - VÁRZEA GRANDE	Ignição ligada		Status	4	NÃO	-15,7018	-56,1537
	03/08/2024 19:50:50	MT - VÁRZEA GRANDE	O veículo está bloqueado		Status	4	NÃO	-15,7018	-56,1537
	03/08/2024 19:48:50	MT - VÁRZEA GRANDE - Próx. Rodovia dos Imigrantes	A sirene está ligada		Status	0	NÃO	-15,7023	-56,1533
	03/08/2024 19:48:50	MT - VÁRZEA GRANDE - Próx. Rodovia dos Imigrantes	Ignição ligada		Status	0	NÃO	-15,7023	-56,1533
	03/08/2024 19:48:50	MT - VÁRZEA GRANDE - Próx. Rodovia dos Imigrantes	O veículo está bloqueado		Status	0	NÃO	-15,7023	-56,1533
	03/08/2024 19:48:50	MT - VÁRZEA GRANDE - Próx. Rodovia dos Imigrantes	A sirene está ligada		Alerta de Software	0	NÃO	-15,7023	-56,1533
	03/08/2024 19:48:50	MT - VÁRZEA GRANDE - Próx. Rodovia dos Imigrantes	Parada do Veículo		Alerta de Software	0	NÃO	-15,7023	-56,1533
	03/08/2024 19:47:07	MT - VÁRZEA GRANDE - Próx. Rodovia dos Imigrantes	Ignição ligada		Evento	0	NÃO	-15,7023	-56,1533
	03/08/2024 19:47:07	MT - VÁRZEA GRANDE - Próx. Rodovia dos Imigrantes	A sirene está ligada		Status	0	NÃO	-15,7023	-56,1533
	03/08/2024 19:47:07	MT - VÁRZEA GRANDE - Próx. Rodovia dos Imigrantes	O veículo está bloqueado		Status	0	NÃO	-15,7023	-56,1533
	03/08/2024 19:46:50	MT - VÁRZEA GRANDE - Próx. Rodovia dos Imigrantes	A sirene está ligada		Status	0	NÃO	-15,7023	-56,1533
	03/08/2024 19:46:50	MT - VÁRZEA GRANDE - Próx. Rodovia dos Imigrantes	O veículo está bloqueado		Status	0	NÃO	-15,7023	-56,1533
	03/08/2024 19:44:50	MT - VÁRZEA GRANDE - Próx. Rodovia dos Imigrantes	A sirene está ligada		Status	0	NÃO	-15,7023	-56,1533
	03/08/2024 19:44:50	MT - VÁRZEA GRANDE - Próx. Rodovia dos Imigrantes	O veículo está bloqueado		Status	0	NÃO	-15,7023	-56,1533
	03/08/2024 19:42:50	MT - VÁRZEA GRANDE - Próx. Rodovia dos Imigrantes	A sirene está ligada		Status	0	NÃO	-15,7023	-56,1533
	03/08/2024 19:42:50	MT - VÁRZEA GRANDE - Próx. Rodovia dos Imigrantes	O veículo está bloqueado		Status	0	NÃO	-15,7023	-56,1533
	03/08/2024 19:42:50	MT - VÁRZEA GRANDE - Próx. Rodovia dos Imigrantes	A sirene está ligada		Alerta de Software	0	NÃO	-15,7023	-56,1533
	03/08/2024 19:42:50	MT - VÁRZEA GRANDE - Próx. Rodovia dos Imigrantes	Parada do Veículo		Alerta de Software	0	NÃO	-15,7023	-56,1533
	03/08/2024 19:40:50	MT - VÁRZEA GRANDE - Próx. Rodovia dos Imigrantes	A sirene está ligada		Status	0	NÃO	-15,7023	-56,1533

RELATÓRIO ANALÍTICO POR VEÍCULO

Período: 31/07/2024 00:00:00 à 08/08/2024 00:00:00
Identificador: SSU4F69 EDIVAM DAF 2023
Placa: SSU4F69

- Legenda:**
-  Mensagens enviadas do Veículo (Veículo -> Central)
 -  Mensagens enviadas do Veículo (Controle de Jornada Cliente)
 -  Mensagens enviadas da Central (Central -> Veículo)



Sentido:	Data e Hora:	Localização:	Mensagem:	Modo Emergência	Tipo Mensagem:	Vel. (Km/h)	Log ?	Latitude	Longitude
	03/08/2024 19:40:50	MT - VÁRZEA GRANDE - Próx. Rodovia dos Imigrantes	O veículo está bloqueado		Status	0	NÃO	-15,7023	-56,1533
	03/08/2024 19:40:24	MT - VÁRZEA GRANDE - Próx. Rodovia dos Imigrantes	Ignição desligada		Evento	0	NÃO	-15,7023	-56,1533
	03/08/2024 19:40:24	MT - VÁRZEA GRANDE - Próx. Rodovia dos Imigrantes	A sirene está ligada		Status	0	NÃO	-15,7023	-56,1533
	03/08/2024 19:40:24	MT - VÁRZEA GRANDE - Próx. Rodovia dos Imigrantes	O veículo está bloqueado		Status	0	NÃO	-15,7023	-56,1533
	03/08/2024 19:40:24	MT - VÁRZEA GRANDE - Próx. Rodovia dos Imigrantes	A sirene está ligada		Alerta de Software	0	NÃO	-15,7023	-56,1533
	03/08/2024 19:40:24	MT - VÁRZEA GRANDE - Próx. Rodovia dos Imigrantes	Parada do Veículo		Alerta de Software	0	NÃO	-15,7023	-56,1533
	03/08/2024 19:39:43	MT - VÁRZEA GRANDE - Próx. Rodovia dos Imigrantes	Ignição ligada		Evento	0	NÃO	-15,7023	-56,1532
	03/08/2024 19:39:43	MT - VÁRZEA GRANDE - Próx. Rodovia dos Imigrantes	A sirene está ligada		Status	0	NÃO	-15,7023	-56,1532
	03/08/2024 19:39:43	MT - VÁRZEA GRANDE - Próx. Rodovia dos Imigrantes	O veículo está bloqueado		Status	0	NÃO	-15,7023	-56,1532
	03/08/2024 19:38:50	MT - VÁRZEA GRANDE - Próx. Rodovia dos Imigrantes	A sirene está ligada		Status	0	NÃO	-15,7023	-56,1532
	03/08/2024 19:38:50	MT - VÁRZEA GRANDE - Próx. Rodovia dos Imigrantes	O veículo está bloqueado		Status	0	NÃO	-15,7023	-56,1532
	03/08/2024 19:36:50	MT - VÁRZEA GRANDE - Próx. Rodovia dos Imigrantes	A sirene está ligada		Status	0	NÃO	-15,7023	-56,1533
	03/08/2024 19:36:50	MT - VÁRZEA GRANDE - Próx. Rodovia dos Imigrantes	O veículo está bloqueado		Status	0	NÃO	-15,7023	-56,1533
	03/08/2024 19:34:50	MT - VÁRZEA GRANDE - Próx. Rodovia dos Imigrantes	A sirene está ligada		Status	0	NÃO	-15,7023	-56,1532
	03/08/2024 19:34:50	MT - VÁRZEA GRANDE - Próx. Rodovia dos Imigrantes	O veículo está bloqueado		Status	0	NÃO	-15,7023	-56,1532
	03/08/2024 19:32:50	MT - VÁRZEA GRANDE - Próx. Rodovia dos Imigrantes	A sirene está ligada		Status	0	NÃO	-15,7023	-56,1533
	03/08/2024 19:32:50	MT - VÁRZEA GRANDE - Próx. Rodovia dos Imigrantes	O veículo está bloqueado		Status	0	NÃO	-15,7023	-56,1533
	03/08/2024 19:32:50	MT - VÁRZEA GRANDE - Próx. Rodovia dos Imigrantes	A sirene está ligada		Alerta de Software	0	NÃO	-15,7023	-56,1533
	03/08/2024 19:32:50	MT - VÁRZEA GRANDE - Próx. Rodovia dos Imigrantes	Parada do Veículo		Alerta de Software	0	NÃO	-15,7023	-56,1533
	03/08/2024 19:30:50	MT - VÁRZEA GRANDE - Próx. Rodovia dos Imigrantes	A sirene está ligada		Status	0	NÃO	-15,7023	-56,1533
	03/08/2024 19:30:50	MT - VÁRZEA GRANDE - Próx. Rodovia dos Imigrantes	O veículo está bloqueado		Status	0	NÃO	-15,7023	-56,1533
	03/08/2024 19:28:50	MT - VÁRZEA GRANDE - Próx. Rodovia dos Imigrantes	A sirene está ligada		Status	0	NÃO	-15,7023	-56,1533
	03/08/2024 19:28:50	MT - VÁRZEA GRANDE - Próx. Rodovia dos Imigrantes	O veículo está bloqueado		Status	0	NÃO	-15,7023	-56,1533
	03/08/2024 19:28:50	MT - VÁRZEA GRANDE - Próx. Rodovia dos Imigrantes	A sirene está ligada		Alerta de Software	0	NÃO	-15,7023	-56,1533
	03/08/2024 19:28:50	MT - VÁRZEA GRANDE - Próx. Rodovia dos Imigrantes	Parada do Veículo		Alerta de Software	0	NÃO	-15,7023	-56,1533
	03/08/2024 19:26:50	MT - VÁRZEA GRANDE - Próx. Rodovia dos Imigrantes	A sirene está ligada		Status	0	NÃO	-15,7023	-56,1533
	03/08/2024 19:26:50	MT - VÁRZEA GRANDE - Próx. Rodovia dos Imigrantes	O veículo está bloqueado		Status	0	NÃO	-15,7023	-56,1533
	03/08/2024 19:24:50	MT - VÁRZEA GRANDE - Próx. Rodovia dos Imigrantes	A sirene está ligada		Status	0	NÃO	-15,7022	-56,1533
	03/08/2024 19:24:50	MT - VÁRZEA GRANDE - Próx. Rodovia dos Imigrantes	O veículo está bloqueado		Status	0	NÃO	-15,7022	-56,1533
	03/08/2024 19:24:09	MT - VÁRZEA GRANDE - Próx. Rodovia dos Imigrantes	A sirene está ligada		Alerta de Software		NÃO	-15,7022	-56,1533
	03/08/2024 19:24:09	MT - VÁRZEA GRANDE - Próx. Rodovia dos Imigrantes	04 PARADA PARA ABASTECIMENTO 04 PARADA PARA ABASTECIMENTO: POSTO: PREVISAO DE REINICIO HORA: ID MOTORISTA:		Macro		NÃO	-15,7022	-56,1533
	03/08/2024 19:23:26	MT - VÁRZEA GRANDE - Próx. Rodovia dos Imigrantes	Porta do Motorista aberta		Evento	0	NÃO	-15,7022	-56,1533
	03/08/2024 19:23:26	MT - VÁRZEA GRANDE - Próx. Rodovia dos Imigrantes	A sirene está ligada		Status	0	NÃO	-15,7022	-56,1533
	03/08/2024 19:23:26	MT - VÁRZEA GRANDE - Próx. Rodovia dos Imigrantes	O veículo está bloqueado		Status	0	NÃO	-15,7022	-56,1533
	03/08/2024 19:23:24	MT - VÁRZEA GRANDE - Próx. Rodovia dos Imigrantes	Ignição desligada		Evento	0	NÃO	-15,7022	-56,1533

RELATÓRIO ANALÍTICO POR VEÍCULO

Período: 31/07/2024 00:00:00 à 08/08/2024 00:00:00

Identificador: SSU4F69 EDIVAM DAF 2023

Placa: SSU4F69

Legenda:

Mensagens enviadas do Veículo (Veículo -> Central)

Mensagens enviadas do Veículo (Controle de Jornada Cliente)

Mensagens enviadas da Central (Central -> Veículo)



Sentido:	Data e Hora:	Localização:	Mensagem:	Modo Emergência	Tipo Mensagem:	Vel. (Km/h)	Log ?	Latitude	Longitude
	03/08/2024 19:23:24	MT - VÁRZEA GRANDE - Próx. Rodovia dos Imigrantes	Parada do Veículo		Alerta de Software	0	NÃO	-15,7022	-56,1533
	03/08/2024 19:22:50	MT - VÁRZEA GRANDE - Próx. Rodovia dos Imigrantes	Ignição ligada		Status	0	NÃO	-15,7022	-56,1532
	03/08/2024 19:22:50	MT - VÁRZEA GRANDE - Próx. Rodovia dos Imigrantes	Parada do Veículo		Alerta de Software	0	NÃO	-15,7022	-56,1532
	03/08/2024 19:21:29	MT - VÁRZEA GRANDE - Próx. Rodovia dos Imigrantes	Ignição ligada		Evento	0	NÃO	-15,7023	-56,1533
	03/08/2024 19:20:41	MT - VÁRZEA GRANDE - Próx. Rodovia dos Imigrantes	Ignição desligada		Evento	0	NÃO	-15,7023	-56,1533
	03/08/2024 19:18:50	MT - VÁRZEA GRANDE - Próx. Rodovia dos Imigrantes	Ignição ligada		Status	0	NÃO	-15,7024	-56,1529
	03/08/2024 19:16:50	MT - VÁRZEA GRANDE - BR-070	Ignição ligada		Status	35	NÃO	-15,7053	-56,1452
	03/08/2024 19:14:50	MT - VÁRZEA GRANDE - Rodovia dos Imigrantes	Ignição ligada		Status	25	NÃO	-15,7061	-56,1329
	03/08/2024 19:12:50	MT - VÁRZEA GRANDE - Rodovia dos Imigrantes	Ignição ligada		Status	54	NÃO	-15,7058	-56,1246
	03/08/2024 19:10:50	MT - CUIABÁ - Rodovia dos Imigrantes	Ignição ligada		Status	65	NÃO	-15,6966	-56,1087
	03/08/2024 19:08:50	MT - CUIABÁ - Rodovia dos Imigrantes	Ignição ligada		Status	69	NÃO	-15,6955	-56,0901
	03/08/2024 19:07:51	MT - CUIABÁ - Rodovia dos Imigrantes			Posição Normal	69	NÃO	-15,6999	-56,0816
	03/08/2024 19:06:50	MT - CUIABÁ - Rodovia dos Imigrantes	Ignição ligada		Status	57	NÃO	-15,7035	-56,0733
	03/08/2024 19:04:50	MT - CUIABÁ - Rodovia dos Imigrantes	Ignição ligada		Status	59	NÃO	-15,7014	-56,0532
	03/08/2024 19:02:50	MT - CUIABÁ - Rodovia dos Imigrantes	Ignição ligada		Status	18	NÃO	-15,7002	-56,0413
	03/08/2024 19:00:50	MT - CUIABÁ - Rodovia dos Imigrantes	Ignição ligada		Status	54	NÃO	-15,6963	-56,0262
	03/08/2024 18:58:50	MT - CUIABÁ - Rodovia dos Imigrantes	Ignição ligada		Status	56	NÃO	-15,6828	-56,0164
	03/08/2024 18:56:50	MT - CUIABÁ - Próx. Rodovia dos Imigrantes	Ignição ligada		Status	52	NÃO	-15,6676	-56,0090
	03/08/2024 18:54:50	MT - CUIABÁ - Próx. Rodovia dos Imigrantes	Ignição ligada		Status	49	NÃO	-15,6535	-56,0024
	03/08/2024 18:52:50	MT - CUIABÁ - BR-070	Ignição ligada		Status	44	NÃO	-15,6514	-55,9960
	03/08/2024 18:50:50	MT - CUIABÁ - BR-070	Ignição ligada		Status	58	NÃO	-15,6584	-55,9791
	03/08/2024 18:48:50	MT - CUIABÁ - BR-070	Ignição ligada		Status	68	NÃO	-15,6664	-55,9596
	03/08/2024 18:46:50	MT - CUIABÁ - BR-070	Ignição ligada		Status	76	NÃO	-15,6752	-55,9392
	03/08/2024 18:45:03	MT - CUIABÁ - Próx. BR-070	Ignição ligada	LORA	Status	73	SIM	-15,6828	-55,9208
	03/08/2024 18:45:03	MT - CUIABÁ - Próx. BR-070	Posição Periódica Lora	LORA	Status	73	SIM	-15,6828	-55,9208
	03/08/2024 18:44:50	MT - CUIABÁ - BR-070	Ignição ligada		Status	74	NÃO	-15,6840	-55,9187
	03/08/2024 18:42:50	MT - CUIABÁ - BR-070	Ignição ligada		Status	78	NÃO	-15,6950	-55,8993
	03/08/2024 18:40:50	MT - CUIABÁ - BR-070	Ignição ligada		Status	66	NÃO	-15,7010	-55,8776
	03/08/2024 18:38:50	MT - CUIABÁ - BR-070	Ignição ligada		Status	73	NÃO	-15,7013	-55,8605
	03/08/2024 18:36:50	MT - SANTO ANTÔNIO DO LEVERGER - BR-070	Ignição ligada		Status	71	NÃO	-15,7018	-55,8361
	03/08/2024 18:36:44	MT - SANTO ANTÔNIO DO LEVERGER - BR-070	Ignição ligada		Status	67	NÃO	-15,7018	-55,8350
	03/08/2024 18:35:02	MT - SANTO ANTÔNIO DO LEVERGER - BR-070			Posição Normal	72	NÃO	-15,7022	-55,8194
	03/08/2024 18:34:50	MT - SANTO ANTÔNIO DO LEVERGER - BR-070	Ignição ligada		Status	72	NÃO	-15,7022	-55,8170
	03/08/2024 18:33:57	MT - SANTO ANTÔNIO DO LEVERGER - BR-070			Posição Normal	83	NÃO	-15,7024	-55,8068
	03/08/2024 18:32:50	MT - SANTO ANTÔNIO DO LEVERGER - BR-070	Ignição ligada		Status	76	NÃO	-15,7027	-55,7930
	03/08/2024 18:30:50	MT - SANTO ANTÔNIO DO LEVERGER - BR-070	Ignição ligada		Status	76	NÃO	-15,7032	-55,7688
	03/08/2024 18:28:50	MT - SANTO ANTÔNIO DO LEVERGER - BR-070	Ignição ligada		Status	75	NÃO	-15,7038	-55,7453

RELATÓRIO ANALÍTICO POR VEÍCULO






































Período: 31/07/2024 00:00:00 à 08/08/2024 00:00:00

Identificador: SSU4F69 EDIVAM DAF 2023

Placa: SSU4F69




- Legenda:**
-  Mensagens enviadas do Veículo (Veículo -> Central)
 -  Mensagens enviadas do Veículo (Controle de Jornada Cliente)
 -  Mensagens enviadas da Central (Central -> Veículo)








































Sentido:	Data e Hora:	Localização:	Mensagem:	Modo Emergência	Tipo Mensagem:	Vel. (Km/h)	Log ?	Latitude	Longitude
	03/08/2024 18:26:50	MT - SANTO ANTÔNIO DO LEVERGER - BR-070	Ignição ligada		Status	83	NÃO	-15,7045	-55,7203
	03/08/2024 18:24:50	MT - SANTO ANTÔNIO DO LEVERGER - BR-070	Ignição ligada		Status	79	NÃO	-15,7113	-55,6980
	03/08/2024 18:22:50	MT - CUIABÁ - BR-070	Ignição ligada		Status	79	NÃO	-15,7226	-55,6758
	03/08/2024 18:20:50	MT - SANTO ANTÔNIO DO LEVERGER - BR-070	Ignição ligada		Status	77	NÃO	-15,7395	-55,6639
	03/08/2024 18:18:50	MT - SANTO ANTÔNIO DO LEVERGER - BR-070	Ignição ligada		Status	79	NÃO	-15,7586	-55,6577
	03/08/2024 18:16:50	MT - SANTO ANTÔNIO DO LEVERGER - BR-070	Ignição ligada		Status	70	NÃO	-15,7769	-55,6487
	03/08/2024 18:14:50	MT - SANTO ANTÔNIO DO LEVERGER - BR-070	Ignição ligada		Status	62	NÃO	-15,7782	-55,6313
	03/08/2024 18:12:50	MT - SANTO ANTÔNIO DO LEVERGER - BR-070	Ignição ligada		Status	59	NÃO	-15,7757	-55,6157
	03/08/2024 18:10:50	MT - SANTO ANTÔNIO DO LEVERGER - BR-070	Ignição ligada		Status	58	NÃO	-15,7928	-55,6078
	03/08/2024 18:10:01	MT - SANTO ANTÔNIO DO LEVERGER - BR-070			Posição Normal	72	NÃO	-15,7969	-55,6022
	03/08/2024 18:08:50	MT - SANTO ANTÔNIO DO LEVERGER - BR-070	Ignição ligada		Status	46	NÃO	-15,7952	-55,5895
	03/08/2024 18:06:50	MT - SANTO ANTÔNIO DO LEVERGER - Próx. BR-070	Ignição ligada		Status	41	NÃO	-15,7938	-55,5833
	03/08/2024 18:06:50	MT - SANTO ANTÔNIO DO LEVERGER - BR-070	Ignição ligada		Status	41	NÃO	-15,7939	-55,5834
	03/08/2024 18:05:50	MT - SANTO ANTÔNIO DO LEVERGER - BR-070	Ignição ligada		Status	45	NÃO	-15,7931	-55,5698
	03/08/2024 18:03:50	MT - SANTO ANTÔNIO DO LEVERGER - BR-070	Ignição ligada		Status	45	NÃO	-15,7966	-55,5552
	03/08/2024 18:01:50	MT - SANTO ANTÔNIO DO LEVERGER - BR-070	Ignição ligada		Status	39	NÃO	-15,7999	-55,5473
	03/08/2024 17:59:50	MT - SANTO ANTÔNIO DO LEVERGER - BR-070	Ignição ligada		Status	78	NÃO	-15,8164	-55,5369
	03/08/2024 17:57:50	MT - SANTO ANTÔNIO DO LEVERGER - BR-070	Ignição ligada		Status	55	NÃO	-15,8215	-55,5155
	03/08/2024 17:55:50	MT - SANTO ANTÔNIO DO LEVERGER - BR-070	Ignição ligada		Status	83	NÃO	-15,8345	-55,4975
	03/08/2024 17:53:50	MT - SANTO ANTÔNIO DO LEVERGER - BR-070	Ignição ligada		Status	44	NÃO	-15,8360	-55,4813
	03/08/2024 17:51:50	MT - SANTO ANTÔNIO DO LEVERGER - BR-070	Ignição ligada		Status	72	NÃO	-15,8290	-55,4606
	03/08/2024 17:49:50	MT - SANTO ANTÔNIO DO LEVERGER - BR-070	Ignição ligada		Status	73	NÃO	-15,8315	-55,4402
	03/08/2024 17:47:50	MT - SANTO ANTÔNIO DO LEVERGER - BR-070	Ignição ligada		Status	66	NÃO	-15,8209	-55,4211
	03/08/2024 17:46:35	MT - SANTO ANTÔNIO DO LEVERGER - BR-070			Posição Normal	37	NÃO	-15,8156	-55,4138
	03/08/2024 17:45:50	MT - CAMPO VERDE - BR-070	Ignição ligada		Status	48	NÃO	-15,8162	-55,4091
	03/08/2024 17:43:50	MT - CAMPO VERDE - BR-163	Ignição ligada		Status	50	NÃO	-15,8142	-55,3900
	03/08/2024 17:41:50	MT - CAMPO VERDE - BR-163	Ignição ligada		Status	80	NÃO	-15,8137	-55,3600
	03/08/2024 17:41:50	MT - CAMPO VERDE - BR-163	Ignição ligada		Status	80	NÃO	-15,8138	-55,3601
	03/08/2024 17:38:50	MT - CAMPO VERDE - BR-163	Ignição ligada		Status	57	SIM	-15,8175	-55,3380
	03/08/2024 17:36:50	MT - CAMPO VERDE - BR-163	Ignição ligada		Status	56	NÃO	-15,8194	-55,3259
	03/08/2024 17:36:39	MT - CAMPO VERDE - BR-163	Possível uso de telefone celular ou objeto portátil		Evento	55	SIM	-15,8198	-55,3239
	03/08/2024 17:34:50	MT - CAMPO VERDE - BR-163	Ignição ligada		Status	46	NÃO	-15,8131	-55,3112
	03/08/2024 17:34:42	MT - CAMPO VERDE - BR-163	Possível uso de telefone celular ou objeto portátil		Evento	39	SIM	-15,8124	-55,3102
	03/08/2024 17:33:34	MT - CAMPO VERDE - BR-163	Possível uso de telefone celular ou objeto portátil		Evento	57	SIM	-15,8079	-55,3035
	03/08/2024 17:32:50	MT - CAMPO VERDE - BR-163	Ignição ligada		Status	62	NÃO	-15,8057	-55,2981
	03/08/2024 17:30:50	MT - CAMPO VERDE - BR-163	Ignição ligada		Status	61	NÃO	-15,8092	-55,2761
	03/08/2024 17:30:42	MT - CAMPO VERDE - BR-163	Possível uso de telefone celular ou objeto portátil		Evento	65	SIM	-15,8093	-55,2741

RELATÓRIO ANALÍTICO POR VEÍCULO

Período: 31/07/2024 00:00:00 à 08/08/2024 00:00:00
Identificador: SSU4F69 EDIVAM DAF 2023
Placa: SSU4F69

- Legenda:**
-  Mensagens enviadas do Veículo (Veículo -> Central)
 -  Mensagens enviadas do Veículo (Controle de Jornada Cliente)
 -  Mensagens enviadas da Central (Central -> Veículo)



Sentido:	Data e Hora:	Localização:	Mensagem:	Modo Emergência	Tipo Mensagem:	Vel. (Km/h)	Log ?	Latitude	Longitude
	03/08/2024 17:28:50	MT - JACIARA - BR-163	Ignição ligada		Status	72	NÃO	-15,8128	-55,2536
	03/08/2024 17:26:50	MT - JACIARA - BR-163	Ignição ligada		Status	63	NÃO	-15,8158	-55,2350
	03/08/2024 17:24:50	MT - JACIARA - BR-163	Ignição ligada		Status	65	NÃO	-15,8197	-55,2157
	03/08/2024 17:22:50	MT - JACIARA - BR-163	Ignição ligada		Status	67	NÃO	-15,8259	-55,1946
	03/08/2024 17:22:28	MT - JACIARA - BR-163			Posição Normal	63	NÃO	-15,8272	-55,1911
	03/08/2024 17:20:50	MT - JACIARA - BR-163	Ignição ligada		Status	61	NÃO	-15,8325	-55,1767
	03/08/2024 17:18:50	MT - JACIARA - BR-163	Ignição ligada		Status	63	NÃO	-15,8388	-55,1597
	03/08/2024 17:17:09	MT - JACIARA - BR-163			Posição Normal	65	NÃO	-15,8467	-55,1458
	03/08/2024 17:16:50	MT - JACIARA - BR-163	Ignição ligada		Status	64	NÃO	-15,8484	-55,1432
	03/08/2024 17:14:50	MT - JACIARA - BR-163	Ignição ligada		Status	62	NÃO	-15,8607	-55,1283
	03/08/2024 17:12:50	MT - JACIARA - Próx. BR-163	Ignição ligada		Status	53	NÃO	-15,8747	-55,1174
	03/08/2024 17:11:12	MT - JACIARA - BR-163			Posição Normal	55	NÃO	-15,8851	-55,1092
	03/08/2024 17:10:50	MT - JACIARA - BR-163	Ignição ligada		Status	53	NÃO	-15,8874	-55,1073
	03/08/2024 17:08:50	MT - JACIARA - BR-163	Ignição ligada		Status	71	NÃO	-15,9025	-55,0954
	03/08/2024 17:08:00	MT - JACIARA - BR-163			Posição Normal	45	NÃO	-15,9057	-55,0888
	03/08/2024 17:06:50	MT - JACIARA - BR-163	Ignição ligada		Status	41	NÃO	-15,9043	-55,0735
	03/08/2024 17:06:50	MT - JACIARA - BR-163	Ignição ligada		Status	41	NÃO	-15,9044	-55,0735
	03/08/2024 17:03:50	MT - JACIARA - BR-163	Ignição ligada		Status	55	NÃO	-15,9014	-55,0576
	03/08/2024 17:01:50	MT - JACIARA - Próx. BR-163	Ignição ligada		Status	55	NÃO	-15,9132	-55,0333
	03/08/2024 17:01:50	MT - JACIARA - BR-163	Ignição ligada		Status	55	SIM	-15,9133	-55,0335
	03/08/2024 16:58:50	MT - JACIARA - Próx. BR-163	Ignição ligada		Status	43	SIM	-15,9231	-55,0239
	03/08/2024 16:56:50	MT - JACIARA - Próx. BR-163	Ignição ligada		Status	27	NÃO	-15,9418	-55,0158
	03/08/2024 16:56:50	MT - JACIARA - BR-163	Ignição ligada		Status	27	SIM	-15,9419	-55,0160
	03/08/2024 16:53:50	MT - JACIARA - BR-163	Ignição ligada		Status	33	SIM	-15,9449	-55,0065
	03/08/2024 16:51:50	MT - JACIARA - BR-163	Ignição ligada		Status	74	NÃO	-15,9515	-54,9974
	03/08/2024 16:49:50	MT - JACIARA - BR-163	Ignição ligada		Status	33	NÃO	-15,9509	-54,9820
	03/08/2024 16:48:03	MT - JACIARA - Rua Juruce	Possível uso de telefone celular ou objeto portátil		Evento	27	SIM	-15,9538	-54,9771
	03/08/2024 16:47:50	MT - JACIARA - BR-163	Ignição ligada		Status	31	NÃO	-15,9544	-54,9766
	03/08/2024 16:45:50	MT - JACIARA - BR-163	Ignição ligada		Status	35	NÃO	-15,9598	-54,9699
	03/08/2024 16:45:11	MT - JACIARA - BR-163	Ignição ligada		Status	32	NÃO	-15,9615	-54,9659
	03/08/2024 16:43:50	MT - JACIARA - Rua Potiguaras	Ignição ligada		Status	21	NÃO	-15,9643	-54,9630
	03/08/2024 16:41:50	MT - JACIARA - BR-163	Ignição ligada		Status	26	NÃO	-15,9697	-54,9587
	03/08/2024 16:39:50	MT - JACIARA - BR-163	Ignição ligada		Status	60	NÃO	-15,9691	-54,9485
	03/08/2024 16:37:50	MT - JACIARA - BR-163	Ignição ligada		Status	42	NÃO	-15,9746	-54,9376
	03/08/2024 16:36:48	MT - JACIARA - Próx. BR-163	Possível uso de telefone celular ou objeto portátil		Evento	59	SIM	-15,9810	-54,9321
	03/08/2024 16:35:50	MT - JACIARA - BR-163	Ignição ligada		Status	43	NÃO	-15,9864	-54,9280
	03/08/2024 16:33:50	MT - SÃO PEDRO DA CIPA - BR-163	Ignição ligada		Status	60	NÃO	-16,0003	-54,9163

RELATÓRIO ANALÍTICO POR VEÍCULO






































Período: 31/07/2024 00:00:00 à 08/08/2024 00:00:00

Identificador: SSU4F69 EDIVAM DAF 2023

Placa: SSU4F69

- Legenda:**
-  Mensagens enviadas do Veículo (Veículo -> Central)
 -  Mensagens enviadas do Veículo (Controle de Jornada Cliente)
 -  Mensagens enviadas da Central (Central -> Veículo)






Sentido:	Data e Hora:	Localização:	Mensagem:	Modo Emergência	Tipo Mensagem:	Vel. (Km/h)	Log ?	Latitude	Longitude
	03/08/2024 16:31:50	MT - SÃO PEDRO DA CIPA - BR-163	Ignição ligada		Status	56	NÃO	-16,0161	-54,9072
	03/08/2024 16:30:32	MT - JUSCIMEIRA - BR-163	Possível uso de telefone celular ou objeto portátil		Evento	44	SIM	-16,0228	-54,8998
	03/08/2024 16:29:50	MT - JUSCIMEIRA - BR-163	Ignição ligada		Status	53	NÃO	-16,0256	-54,8961
	03/08/2024 16:29:02	MT - JUSCIMEIRA - BR-163	Possível uso de telefone celular ou objeto portátil		Evento	62	SIM	-16,0293	-54,8890
	03/08/2024 16:28:04	MT - JUSCIMEIRA - MT-373	Possível uso de telefone celular ou objeto portátil		Evento	58	SIM	-16,0356	-54,8840
	03/08/2024 16:27:50	MT - JUSCIMEIRA - BR-163	Ignição ligada		Status	55	NÃO	-16,0369	-54,8833
	03/08/2024 16:27:16	MT - JUSCIMEIRA - BR-163	Possível uso de telefone celular ou objeto portátil		Evento	67	SIM	-16,0430	-54,8817
	03/08/2024 16:25:50	MT - JUSCIMEIRA - BR-163	Ignição ligada		Status	74	NÃO	-16,0562	-54,8741
	03/08/2024 16:23:50	MT - JUSCIMEIRA - BR-163	Ignição ligada		Status	48	NÃO	-16,0731	-54,8743
	03/08/2024 16:21:50	MT - JUSCIMEIRA - BR-163	Ignição ligada		Status	43	NÃO	-16,0892	-54,8692
	03/08/2024 16:19:50	MT - JUSCIMEIRA - BR-163	Ignição ligada		Status	71	NÃO	-16,1057	-54,8625
	03/08/2024 16:18:59	MT - JUSCIMEIRA - Próx. BR-163	Possível uso de telefone celular ou objeto portátil		Evento	49	SIM	-16,1141	-54,8590
	03/08/2024 16:18:47	MT - JUSCIMEIRA - BR-163	Possível uso de telefone celular ou objeto portátil		Evento	56	SIM	-16,1155	-54,8584
	03/08/2024 16:17:50	MT - JUSCIMEIRA - BR-163	Ignição ligada		Status	23	NÃO	-16,1205	-54,8530
	03/08/2024 16:16:09	MT - JUSCIMEIRA - BR-163	Possível uso de telefone celular ou objeto portátil		Evento	59	SIM	-16,1264	-54,8439
	03/08/2024 16:15:50	MT - JUSCIMEIRA - BR-163	Ignição ligada		Status	59	NÃO	-16,1277	-54,8418
	03/08/2024 16:14:15	MT - JUSCIMEIRA - Próx. BR-163	Possível uso de telefone celular ou objeto portátil		Evento	44	SIM	-16,1340	-54,8321
	03/08/2024 16:13:50	MT - JUSCIMEIRA - BR-163	Ignição ligada		Status	55	NÃO	-16,1356	-54,8298
	03/08/2024 16:11:50	MT - JUSCIMEIRA - BR-163	Ignição ligada		Status	74	NÃO	-16,1446	-54,8165
	03/08/2024 16:09:50	MT - JUSCIMEIRA - BR-163	Ignição ligada		Status	54	NÃO	-16,1554	-54,8000
	03/08/2024 16:09:44	MT - JUSCIMEIRA - BR-163	Possível uso de telefone celular ou objeto portátil		Evento	53	NÃO	-16,1561	-54,7989
	03/08/2024 16:07:50	MT - JUSCIMEIRA - BR-163	Ignição ligada		Status	45	NÃO	-16,1653	-54,7919
	03/08/2024 16:05:50	MT - JUSCIMEIRA - BR-163	Ignição ligada		Status	73	NÃO	-16,1826	-54,7873
	03/08/2024 16:03:50	MT - JUSCIMEIRA - BR-163	Ignição ligada		Status	49	NÃO	-16,1952	-54,7832
	03/08/2024 16:01:50	MT - RONDONÓPOLIS - BR-163	Ignição ligada		Status	39	NÃO	-16,2122	-54,7792
	03/08/2024 15:59:50	MT - RONDONÓPOLIS - BR-163	Ignição ligada		Status	53	NÃO	-16,2211	-54,7788
	03/08/2024 15:57:50	MT - RONDONÓPOLIS - BR-163	Ignição ligada		Status	77	NÃO	-16,2358	-54,7817
	03/08/2024 15:55:50	MT - RONDONÓPOLIS - BR-163	Ignição ligada		Status	66	NÃO	-16,2546	-54,7786
	03/08/2024 15:53:50	MT - RONDONÓPOLIS - BR-163	Ignição ligada		Status	70	NÃO	-16,2732	-54,7708
	03/08/2024 15:51:50	MT - RONDONÓPOLIS - BR-163	Ignição ligada		Status	63	NÃO	-16,2888	-54,7642
	03/08/2024 15:49:58	MT - RONDONÓPOLIS - BR-163	Possível uso de telefone celular ou objeto portátil		Evento	52	NÃO	-16,3074	-54,7572
	03/08/2024 15:49:50	MT - RONDONÓPOLIS - BR-163	Ignição ligada		Status	49	NÃO	-16,3081	-54,7569
	03/08/2024 15:49:46	MT - RONDONÓPOLIS - BR-163	Possível uso de telefone celular ou objeto portátil		Evento	43	NÃO	-16,3088	-54,7566
	03/08/2024 15:47:50	MT - RONDONÓPOLIS - BR-163	Ignição ligada		Status	76	NÃO	-16,3244	-54,7508
	03/08/2024 15:45:50	MT - RONDONÓPOLIS - BR-163	Ignição ligada		Status	76	NÃO	-16,3425	-54,7436
	03/08/2024 15:43:50	MT - RONDONÓPOLIS - Próx. BR-163	Ignição ligada		Status	69	NÃO	-16,3595	-54,7310
	03/08/2024 15:42:06	MT - RONDONÓPOLIS - BR-163	Possível uso de telefone celular ou objeto portátil		Evento	62	NÃO	-16,3745	-54,7188

RELATÓRIO ANALÍTICO POR VEÍCULO

































Período: 31/07/2024 00:00:00 à 08/08/2024 00:00:00

Identificador: SSU4F69 EDIVAM DAF 2023

Placa: SSU4F69

- Legenda:**
-  Mensagens enviadas do Veículo (Veículo -> Central)
 -  Mensagens enviadas do Veículo (Controle de Jornada Cliente)
 -  Mensagens enviadas da Central (Central -> Veículo)



Sentido:	Data e Hora:	Localização:	Mensagem:	Modo Emergência	Tipo Mensagem:	Vel. (Km/h)	Log ?	Latitude	Longitude
	03/08/2024 15:41:50	MT - RONDONÓPOLIS - BR-163	Ignição ligada		Status	56	NÃO	-16,3760	-54,7175
	03/08/2024 15:39:50	MT - RONDONÓPOLIS - BR-163	Ignição ligada		Status	55	NÃO	-16,3900	-54,7135
	03/08/2024 15:37:50	MT - RONDONÓPOLIS - Próx. BR-163	Ignição ligada		Status	7	NÃO	-16,3982	-54,7143
	03/08/2024 15:37:19	MENSAGEM ENVIADA PELA CENTRAL Enviada por: integração	Habilitar sensor de violação de painel		Comando		-		
	03/08/2024 15:37:19	MENSAGEM ENVIADA PELA CENTRAL Enviada por: integração	Desabilitar Botão de Abertura de Trava de Baú		Comando		-		
	03/08/2024 15:37:19	MENSAGEM ENVIADA PELA CENTRAL Enviada por: integração	Habilitar sensor de desengate		Comando		-		
	03/08/2024 15:37:19	MENSAGEM ENVIADA PELA CENTRAL Enviada por: integração	Habilitar sensor de porta do carona		Comando		-		
	03/08/2024 15:37:18	MENSAGEM ENVIADA PELA CENTRAL Enviada por: integração	Habilitar sensor de porta do motorista		Comando		-		
	03/08/2024 15:37:09	MT - RONDONÓPOLIS - Próx. BR-163	Ignição ligada		Status	1	NÃO	-16,3982	-54,7139
	03/08/2024 15:35:50	MT - RONDONÓPOLIS - Próx. BR-163	Ignição ligada		Status	1	NÃO	-16,3980	-54,7141
	03/08/2024 15:34:54	MT - RONDONÓPOLIS - Próx. BR-163	11 REINICIO DE VIAGEM 11 REINICIO DE VIAGEM ID MOTORISTA:		Macro		NÃO	-16,3979	-54,7141
	03/08/2024 15:34:31	MT - RONDONÓPOLIS - Próx. BR-163	Ignição ligada		Evento	0	NÃO	-16,3979	-54,7141
	03/08/2024 15:34:31	MT - RONDONÓPOLIS - Próx. BR-163	Parada do Veículo		Alerta de Software	0	NÃO	-16,3979	-54,7141
	03/08/2024 15:33:50	MT - RONDONÓPOLIS - Próx. BR-163	Parada do Veículo		Alerta de Software	0	NÃO	-16,3979	-54,7141
	03/08/2024 15:31:50	MT - RONDONÓPOLIS - Próx. BR-163	Parada do Veículo		Alerta de Software	0	NÃO	-16,3979	-54,7141
	03/08/2024 15:30:38	MT - RONDONÓPOLIS - Próx. BR-163	Ignição desligada		Evento	0	NÃO	-16,3979	-54,7141
	03/08/2024 15:30:38	MT - RONDONÓPOLIS - Próx. BR-163	Parada do Veículo		Alerta de Software	0	NÃO	-16,3979	-54,7141
	03/08/2024 15:30:08	MT - RONDONÓPOLIS - Próx. BR-163	07 PARADA EM BALANCA 07 PARADA EM BALANCA: LOCAL: PREVISAO DE REINICIO DATA: HORA: ID MOTORISTA:		Macro		NÃO	-16,3979	-54,7141
	03/08/2024 15:29:50	MT - RONDONÓPOLIS - Próx. BR-163	Ignição ligada		Status	0	NÃO	-16,3979	-54,7141
	03/08/2024 15:29:50	MT - RONDONÓPOLIS - Próx. BR-163	Parada do Veículo		Alerta de Software	0	NÃO	-16,3979	-54,7141
	03/08/2024 15:27:50	MT - RONDONÓPOLIS - Próx. BR-163	Ignição ligada		Status	0	NÃO	-16,3988	-54,7140
	03/08/2024 15:27:50	MT - RONDONÓPOLIS - Próx. BR-163	Parada do Veículo		Alerta de Software	0	NÃO	-16,3988	-54,7140
	03/08/2024 15:25:50	MT - RONDONÓPOLIS - BR-163	Ignição ligada		Status	39	NÃO	-16,4028	-54,7154
	03/08/2024 15:24:32	MT - RONDONÓPOLIS - Próx. BR-163	Possível uso de telefone celular ou objeto portátil		Evento	59	NÃO	-16,4105	-54,7121
	03/08/2024 15:23:50	MT - RONDONÓPOLIS - BR-163	Ignição ligada		Status	51	NÃO	-16,4148	-54,7082
	03/08/2024 15:21:50	MT - RONDONÓPOLIS - BR-163	Ignição ligada		Status	43	NÃO	-16,4241	-54,6998
	03/08/2024 15:21:47	MT - RONDONÓPOLIS - Próx. BR-163	Possível uso de telefone celular ou objeto portátil		Evento	43	NÃO	-16,4245	-54,6992
	03/08/2024 15:19:50	MT - RONDONÓPOLIS - Avenida Fernando Corrêa da Costa	Ignição ligada		Status	54	NÃO	-16,4324	-54,6881
	03/08/2024 15:17:50	MT - RONDONÓPOLIS - Avenida Fernando Corrêa da Costa	Ignição ligada		Status	46	NÃO	-16,4415	-54,6749
	03/08/2024 15:15:50	MT - RONDONÓPOLIS - Avenida Itrio Corrêa da Costa	Ignição ligada		Status	17	NÃO	-16,4492	-54,6656
	03/08/2024 15:13:50	MT - RONDONÓPOLIS - Avenida Itrio Corrêa da Costa	Ignição ligada		Status	34	NÃO	-16,4576	-54,6616
	03/08/2024 15:11:50	MT - RONDONÓPOLIS - Avenida Itrio Corrêa da Costa	Ignição ligada		Status	23	NÃO	-16,4659	-54,6576

RELATÓRIO ANALÍTICO POR VEÍCULO





































Período: 31/07/2024 00:00:00 à 08/08/2024 00:00:00

Identificador: SSU4F69 EDIVAM DAF 2023

Placa: SSU4F69

- Legenda:**
-  Mensagens enviadas do Veículo (Veículo -> Central)
 -  Mensagens enviadas do Veículo (Controle de Jornada Cliente)
 -  Mensagens enviadas da Central (Central -> Veículo)






Sentido:	Data e Hora:	Localização:	Mensagem:	Modo Emergência	Tipo Mensagem:	Vel. (Km/h)	Log ?	Latitude	Longitude
	03/08/2024 15:11:35	MT - RONDONÓPOLIS - Avenida Itrio Corrêa da Costa	Motorista não detectado ou cobertura de câmera		Evento	19	NÃO	-16,4666	-54,6574
	03/08/2024 15:09:50	MT - RONDONÓPOLIS - Avenida Itrio Corrêa da Costa	Ignição ligada		Status	46	NÃO	-16,4749	-54,6537
	03/08/2024 15:07:50	MT - RONDONÓPOLIS - Avenida Itrio Corrêa da Costa	Ignição ligada		Status	32	NÃO	-16,4868	-54,6481
	03/08/2024 15:05:50	MT - RONDONÓPOLIS - Avenida Perimetral	Possível uso de telefone celular ou objeto portátil		Evento	33	NÃO	-16,4916	-54,6450
	03/08/2024 15:05:50	MT - RONDONÓPOLIS - BR-364	Ignição ligada		Status	33	NÃO	-16,4915	-54,6452
	03/08/2024 15:03:50	MT - RONDONÓPOLIS - BR-364	Ignição ligada		Status	42	NÃO	-16,4980	-54,6355
	03/08/2024 15:02:14	MT - RONDONÓPOLIS - BR-364	Possível uso de telefone celular ou objeto portátil		Evento	47	NÃO	-16,5045	-54,6252
	03/08/2024 15:01:50	MT - RONDONÓPOLIS - BR-364	Ignição ligada		Status	53	NÃO	-16,5059	-54,6230
	03/08/2024 14:59:50	MT - RONDONÓPOLIS - BR-364	Ignição ligada		Status	60	NÃO	-16,5129	-54,6125
	03/08/2024 14:57:54	MT - RONDONÓPOLIS - BR-364	Possível uso de telefone celular ou objeto portátil		Evento	53	NÃO	-16,5234	-54,5964
	03/08/2024 14:57:50	MT - RONDONÓPOLIS - BR-364	Ignição ligada		Status	54	NÃO	-16,5234	-54,5964
	03/08/2024 14:55:50	MT - RONDONÓPOLIS - BR-364	Ignição ligada		Status	66	NÃO	-16,5374	-54,5806
	03/08/2024 14:55:44	MT - RONDONÓPOLIS - BR-364			Posição Normal	65	NÃO	-16,5382	-54,5801
	03/08/2024 14:53:50	MT - RONDONÓPOLIS - BR-364	Ignição ligada		Status	69	NÃO	-16,5553	-54,5708
	03/08/2024 14:51:50	MT - RONDONÓPOLIS - BR-364	Ignição ligada		Status	76	NÃO	-16,5627	-54,5519
	03/08/2024 14:50:12	MT - RONDONÓPOLIS - BR-364	Possível uso de telefone celular ou objeto portátil		Evento	80	NÃO	-16,5753	-54,5369
	03/08/2024 14:49:50	MT - RONDONÓPOLIS - BR-364	Ignição ligada		Status	73	NÃO	-16,5769	-54,5338
	03/08/2024 14:47:50	MT - PEDRA PRETA - BR-364	Ignição ligada		Status	77	NÃO	-16,5891	-54,5146
	03/08/2024 14:46:03	MT - PEDRA PRETA - BR-364			Posição Normal	53	NÃO	-16,6006	-54,4984
	03/08/2024 14:45:50	MT - PEDRA PRETA - BR-364	Ignição ligada		Status	55	NÃO	-16,6013	-54,4967
	03/08/2024 14:43:50	MT - PEDRA PRETA - BR-364	Ignição ligada		Status	41	NÃO	-16,6031	-54,4800
	03/08/2024 14:41:50	MT - PEDRA PRETA - BR-364	Ignição ligada		Status	23	NÃO	-16,6059	-54,4724
	03/08/2024 14:39:50	MT - PEDRA PRETA - BR-364	Ignição ligada		Status	14	NÃO	-16,6096	-54,4676
	03/08/2024 14:37:50	MT - PEDRA PRETA - BR-364	Ignição ligada		Status	28	NÃO	-16,6155	-54,4602
	03/08/2024 14:35:50	MT - PEDRA PRETA - BR-364	Ignição ligada		Status	64	NÃO	-16,6232	-54,4506
	03/08/2024 14:35:16	MT - PEDRA PRETA - Próx. BR-364	Possível uso de telefone celular ou objeto portátil		Evento	71	NÃO	-16,6271	-54,4456
	03/08/2024 14:33:50	MT - PEDRA PRETA - BR-364	Ignição ligada		Status	76	NÃO	-16,6372	-54,4331
	03/08/2024 14:31:50	MT - PEDRA PRETA - BR-364	Ignição ligada		Status	65	NÃO	-16,6467	-54,4123
	03/08/2024 14:31:30	MT - PEDRA PRETA - BR-364	Possível uso de telefone celular ou objeto portátil		Evento	72	NÃO	-16,6472	-54,4082
	03/08/2024 14:30:12	MT - PEDRA PRETA - BR-364			Posição Normal	65	NÃO	-16,6489	-54,3950
	03/08/2024 14:29:50	MT - PEDRA PRETA - BR-364	Ignição ligada		Status	65	NÃO	-16,6494	-54,3916
	03/08/2024 14:27:50	MT - PEDRA PRETA - BR-364	Ignição ligada		Status	72	NÃO	-16,6520	-54,3709
	03/08/2024 14:25:51	MT - PEDRA PRETA - BR-364			Posição Normal	74	NÃO	-16,6551	-54,3472
	03/08/2024 14:25:50	MT - PEDRA PRETA - BR-364	Ignição ligada		Status	73	NÃO	-16,6551	-54,3470
	03/08/2024 14:23:50	MT - PEDRA PRETA - BR-364	Ignição ligada		Status	63	NÃO	-16,6578	-54,3261
	03/08/2024 14:21:50	MT - PEDRA PRETA - Próx. BR-364	Ignição ligada		Status	63	NÃO	-16,6718	-54,3050
	03/08/2024 14:21:50	MT - PEDRA PRETA - BR-364	Ignição ligada		Status	63	NÃO	-16,6719	-54,3051

RELATÓRIO ANALÍTICO POR VEÍCULO






































Período: 31/07/2024 00:00:00 à 08/08/2024 00:00:00

Identificador: SSU4F69 EDIVAM DAF 2023

Placa: SSU4F69

- Legenda:**
-  Mensagens enviadas do Veículo (Veículo -> Central)
 -  Mensagens enviadas do Veículo (Controle de Jornada Cliente)
 -  Mensagens enviadas da Central (Central -> Veículo)



Sentido:	Data e Hora:	Localização:	Mensagem:	Modo Emergência	Tipo Mensagem:	Vel. (Km/h)	Log ?	Latitude	Longitude
	03/08/2024 14:18:50	MT - PEDRA PRETA - BR-364	Ignição ligada		Status	75	SIM	-16,6860	-54,2905
	03/08/2024 14:16:50	MT - PEDRA PRETA - BR-364	Ignição ligada		Status	77	NÃO	-16,7117	-54,2735
	03/08/2024 14:16:50	MT - PEDRA PRETA - BR-364	Ignição ligada		Status	77	SIM	-16,7117	-54,2735
	03/08/2024 14:13:50	MT - PEDRA PRETA - Próx. BR-364	Ignição ligada		Status	69	SIM	-16,7277	-54,2649
	03/08/2024 14:11:50	MT - PEDRA PRETA - Próx. BR-364	Ignição ligada		Status	64	NÃO	-16,7568	-54,2665
	03/08/2024 14:11:50	MT - PEDRA PRETA - BR-364	Ignição ligada		Status	64	SIM	-16,7569	-54,2665
	03/08/2024 14:08:50	MT - PEDRA PRETA - BR-364	Ignição ligada		Status	66	SIM	-16,7686	-54,2499
	03/08/2024 14:06:50	MT - PEDRA PRETA - Próx. BR-364	Ignição ligada		Status	78	NÃO	-16,7817	-54,2233
	03/08/2024 14:06:50	MT - PEDRA PRETA - BR-364	Ignição ligada		Status	78	SIM	-16,7818	-54,2234
	03/08/2024 14:03:50	MT - PEDRA PRETA - BR-364	Ignição ligada		Status	64	SIM	-16,7902	-54,2046
	03/08/2024 14:01:50	MT - PEDRA PRETA - Próx. BR-364	Ignição ligada		Status	13	NÃO	-16,7932	-54,1923
	03/08/2024 14:01:50	MT - PEDRA PRETA - BR-364	Ignição ligada		Status	13	SIM	-16,7933	-54,1924
	03/08/2024 13:58:50	MT - PEDRA PRETA - BR-364	Ignição ligada		Status	45	SIM	-16,7990	-54,1854
	03/08/2024 13:58:32	MT - PEDRA PRETA - BR-364			Posição Normal	56	NÃO	-16,7990	-54,1831
	03/08/2024 13:57:44	MT - PEDRA PRETA - BR-364	Possível uso de telefone celular ou objeto portátil		Evento	47	SIM	-16,7997	-54,1764
	03/08/2024 13:56:50	MT - PEDRA PRETA - BR-364	Ignição ligada		Status	50	NÃO	-16,8001	-54,1700
	03/08/2024 13:54:50	MT - PEDRA PRETA - BR-364	Ignição ligada		Status	35	NÃO	-16,7893	-54,1683
	03/08/2024 13:54:50	MT - PEDRA PRETA - BR-364	Ignição ligada		Status	35	NÃO	-16,7894	-54,1684
	03/08/2024 13:51:50	MT - PEDRA PRETA - BR-364	Ignição ligada		Status	43	SIM	-16,7835	-54,1613
	03/08/2024 13:51:40	MT - PEDRA PRETA - Próx. BR-364	Possível uso de telefone celular ou objeto portátil		Evento	48	SIM	-16,7840	-54,1597
	03/08/2024 13:51:28	MT - PEDRA PRETA - Próx. BR-364	Possível uso de telefone celular ou objeto portátil		Evento	53	NÃO	-16,7845	-54,1582
	03/08/2024 13:49:50	MT - PEDRA PRETA - BR-364	Ignição ligada		Status	70	NÃO	-16,7898	-54,1428
	03/08/2024 13:47:50	MT - PEDRA PRETA - BR-364	Ignição ligada		Status	61	NÃO	-16,7962	-54,1239
	03/08/2024 13:45:50	MT - PEDRA PRETA - BR-364	Ignição ligada		Status	48	NÃO	-16,8018	-54,1074
	03/08/2024 13:43:49	MT - PEDRA PRETA - BR-364	Ignição ligada		Status	10	NÃO	-16,8041	-54,0987
	03/08/2024 13:41:49	MT - PEDRA PRETA - BR-364	Ignição ligada		Status	62	NÃO	-16,8073	-54,0902
	03/08/2024 13:39:49	MT - PEDRA PRETA - BR-364	Ignição ligada		Status	64	NÃO	-16,8181	-54,0735
	03/08/2024 13:38:57	MT - PEDRA PRETA - BR-364			Posição Normal	62	NÃO	-16,8226	-54,0667
	03/08/2024 13:37:49	MT - PEDRA PRETA - BR-364	Ignição ligada		Status	82	NÃO	-16,8261	-54,0564
	03/08/2024 13:35:49	MT - PEDRA PRETA - BR-364	Ignição ligada		Status	55	NÃO	-16,8303	-54,0352
	03/08/2024 13:33:49	MT - PEDRA PRETA - Próx. BR-364	Ignição ligada		Status	77	NÃO	-16,8300	-54,0179
	03/08/2024 13:31:49	MT - PEDRA PRETA - BR-364	Ignição ligada		Status	85	NÃO	-16,8320	-53,9944
	03/08/2024 13:29:49	MT - PEDRA PRETA - BR-364	Ignição ligada		Status	56	NÃO	-16,8397	-53,9743
	03/08/2024 13:27:49	MT - PEDRA PRETA - BR-364	Ignição ligada		Status	57	NÃO	-16,8444	-53,9584
	03/08/2024 13:25:49	MT - ALTO GARÇAS - BR-364	Ignição ligada		Status	59	NÃO	-16,8430	-53,9376
	03/08/2024 13:23:49	MT - ALTO GARÇAS - BR-364	Ignição ligada		Status	67	NÃO	-16,8546	-53,9196
	03/08/2024 13:22:59	MT - ALTO GARÇAS - BR-364	Motorista não detectado ou cobertura de câmera		Evento	71	NÃO	-16,8597	-53,9119

RELATÓRIO ANALÍTICO POR VEÍCULO






































Período: 31/07/2024 00:00:00 à 08/08/2024 00:00:00

Identificador: SSU4F69 EDIVAM DAF 2023

Placa: SSU4F69

- Legenda:**
-  Mensagens enviadas do Veículo (Veículo -> Central)
 -  Mensagens enviadas do Veículo (Controle de Jornada Cliente)
 -  Mensagens enviadas da Central (Central -> Veículo)



Sentido:	Data e Hora:	Localização:	Mensagem:	Modo Emergência	Tipo Mensagem:	Vel. (Km/h)	Log ?	Latitude	Longitude
	03/08/2024 13:21:49	MT - ALTO GARÇAS - BR-364	Ignição ligada		Status	77	NÃO	-16,8659	-53,9018
	03/08/2024 13:19:49	MT - ALTO GARÇAS - BR-364	Ignição ligada		Status	80	NÃO	-16,8676	-53,8791
	03/08/2024 13:17:49	MT - ALTO GARÇAS - BR-364	Ignição ligada		Status	63	NÃO	-16,8541	-53,8615
	03/08/2024 13:15:49	MT - ALTO GARÇAS - BR-364	Ignição ligada		Status	70	NÃO	-16,8462	-53,8441
	03/08/2024 13:13:49	MT - ALTO GARÇAS - BR-364	Ignição ligada		Status	73	NÃO	-16,8463	-53,8215
	03/08/2024 13:13:15	MT - ALTO GARÇAS - BR-364			Posição Normal	74	NÃO	-16,8463	-53,8148
	03/08/2024 13:11:49	MT - ALTO GARÇAS - BR-364	Ignição ligada		Status	74	NÃO	-16,8423	-53,7988
	03/08/2024 13:09:49	MT - ALTO GARÇAS - BR-364	Ignição ligada		Status	66	NÃO	-16,8404	-53,7782
	03/08/2024 13:07:49	MT - ALTO GARÇAS - BR-364	Ignição ligada		Status	78	NÃO	-16,8536	-53,7621
	03/08/2024 13:05:49	MT - ALTO GARÇAS - BR-364	Ignição ligada		Status	64	NÃO	-16,8604	-53,7406
	03/08/2024 13:03:49	MT - ALTO GARÇAS - BR-364	Ignição ligada		Status	0	NÃO	-16,8611	-53,7341
	03/08/2024 13:03:49	MT - ALTO GARÇAS - BR-364	Parada do Veículo		Alerta de Software	0	NÃO	-16,8611	-53,7341
	03/08/2024 13:01:49	MT - ALTO GARÇAS - BR-364	Ignição ligada		Status	66	NÃO	-16,8637	-53,7183
	03/08/2024 12:59:49	MT - ALTO GARÇAS - BR-364	Ignição ligada		Status	61	NÃO	-16,8702	-53,6970
	03/08/2024 12:57:48	MT - ALTO GARÇAS - BR-364	Ignição ligada		Status	31	NÃO	-16,8736	-53,6861
	03/08/2024 12:57:48	MT - ALTO GARÇAS - BR-364	Possível uso de telefone celular ou objeto portátil		Evento	33	NÃO	-16,8736	-53,6859
	03/08/2024 12:55:48	MT - ALTO GARÇAS - BR-364	Ignição ligada		Status	70	NÃO	-16,8833	-53,6743
	03/08/2024 12:55:48	MT - ALTO GARÇAS - BR-364	Possível uso de telefone celular ou objeto portátil		Evento	75	NÃO	-16,8839	-53,6735
	03/08/2024 12:55:07	MT - ALTO GARÇAS - BR-364	Possível uso de telefone celular ou objeto portátil		Evento	70	NÃO	-16,8887	-53,6679
	03/08/2024 12:53:48	MT - ALTO GARÇAS - BR-364	Ignição ligada		Status	63	NÃO	-16,8966	-53,6590
	03/08/2024 12:51:48	MT - ALTO GARÇAS - BR-364	Ignição ligada		Status	0	NÃO	-16,9028	-53,6518
	03/08/2024 12:51:48	MT - ALTO GARÇAS - BR-364	Parada do Veículo		Alerta de Software	0	NÃO	-16,9028	-53,6518
	03/08/2024 12:49:48	MT - ALTO GARÇAS - BR-364	Ignição ligada		Status	0	NÃO	-16,9028	-53,6518
	03/08/2024 12:49:48	MT - ALTO GARÇAS - BR-364	Parada do Veículo		Alerta de Software	0	NÃO	-16,9028	-53,6518
	03/08/2024 12:47:48	MT - ALTO GARÇAS - BR-364	Ignição ligada		Status	0	NÃO	-16,9028	-53,6518
	03/08/2024 12:47:48	MT - ALTO GARÇAS - BR-364	Parada do Veículo		Alerta de Software	0	NÃO	-16,9028	-53,6518
	03/08/2024 12:45:48	MT - ALTO GARÇAS - BR-364	Ignição ligada		Status	0	NÃO	-16,9028	-53,6518
	03/08/2024 12:45:48	MT - ALTO GARÇAS - BR-364	Parada do Veículo		Alerta de Software	0	NÃO	-16,9028	-53,6518
	03/08/2024 12:43:48	MT - ALTO GARÇAS - BR-364	Ignição ligada		Status	0	NÃO	-16,9028	-53,6518
	03/08/2024 12:43:48	MT - ALTO GARÇAS - BR-364	Parada do Veículo		Alerta de Software	0	NÃO	-16,9028	-53,6518
	03/08/2024 12:42:06	MT - ALTO GARÇAS - BR-364	Possível uso de telefone celular ou objeto portátil		Evento	68	SIM	-16,9073	-53,6447
	03/08/2024 12:41:48	MT - ALTO GARÇAS - BR-364	Ignição ligada		Status	66	NÃO	-16,9082	-53,6425
	03/08/2024 12:39:48	MT - ALTO GARÇAS - BR-364	Ignição ligada		Status	70	NÃO	-16,9162	-53,6207
	03/08/2024 12:39:10	MT - ALTO GARÇAS - próx. BR-364	Possível uso de telefone celular ou objeto portátil		Evento	73	SIM	-16,9188	-53,6132
	03/08/2024 12:37:58	MT - ALTO GARÇAS - BR-364			Posição Normal	66	NÃO	-16,9267	-53,6034
	03/08/2024 12:37:48	MT - ALTO GARÇAS - BR-364	Ignição ligada		Status	63	NÃO	-16,9280	-53,6023
	03/08/2024 12:35:48	MT - ALTO GARÇAS - BR-364	Ignição ligada		Status	73	NÃO	-16,9382	-53,5873

RELATÓRIO ANALÍTICO POR VEÍCULO






































Período: 31/07/2024 00:00:00 à 08/08/2024 00:00:00

Identificador: SSU4F69 EDIVAM DAF 2023

Placa: SSU4F69




- Legenda:**
-  Mensagens enviadas do Veículo (Veículo -> Central)
 -  Mensagens enviadas do Veículo (Controle de Jornada Cliente)
 -  Mensagens enviadas da Central (Central -> Veículo)






































Sentido:	Data e Hora:	Localização:	Mensagem:	Modo Emergência	Tipo Mensagem:	Vel. (Km/h)	Log ?	Latitude	Longitude
	03/08/2024 12:33:48	MT - ALTO GARÇAS - BR-364	Ignição ligada		Status	51	NÃO	-16,9392	-53,5682
	03/08/2024 12:31:48	MT - ALTO GARÇAS - BR-364	Ignição ligada		Status	57	NÃO	-16,9358	-53,5507
	03/08/2024 12:31:29	MT - ALTO GARÇAS - BR-364	Possível uso de telefone celular ou objeto portátil		Evento	54	NÃO	-16,9351	-53,5475
	03/08/2024 12:29:48	MT - ALTO GARÇAS - BR-364	Ignição ligada		Status	22	NÃO	-16,9335	-53,5365
	03/08/2024 12:27:48	MT - ALTO GARÇAS - BR-364	Ignição ligada		Status	11	NÃO	-16,9379	-53,5334
	03/08/2024 12:26:07	MT - ALTO GARÇAS - Próx. BR-364	Possível uso de telefone celular ou objeto portátil		Evento	30	NÃO	-16,9444	-53,5300
	03/08/2024 12:25:48	MT - ALTO GARÇAS - BR-364	Ignição ligada		Status	21	NÃO	-16,9454	-53,5296
	03/08/2024 12:24:14	MT - ALTO GARÇAS - BR-364	Possível uso de telefone celular ou objeto portátil		Evento	36	NÃO	-16,9504	-53,5271
	03/08/2024 12:23:48	MT - ALTO GARÇAS - BR-364	Ignição ligada		Status	17	NÃO	-16,9519	-53,5264
	03/08/2024 12:22:26	MT - ALTO GARÇAS - Próx. BR-364	Possível uso de telefone celular ou objeto portátil		Evento	32	NÃO	-16,9569	-53,5227
	03/08/2024 12:21:48	MT - ALTO GARÇAS - BR-364	Ignição ligada		Status	38	NÃO	-16,9588	-53,5203
	03/08/2024 12:21:32	MT - ALTO GARÇAS - BR-364	Possível uso de telefone celular ou objeto portátil		Evento	41	NÃO	-16,9602	-53,5190
	03/08/2024 12:19:48	MT - ALTO GARÇAS - BR-364	Ignição ligada		Status	60	NÃO	-16,9734	-53,5132
	03/08/2024 12:19:24	MT - ALTO GARÇAS - BR-364	Possível uso de telefone celular ou objeto portátil		Evento	64	NÃO	-16,9777	-53,5117
	03/08/2024 12:18:40	MT - ALTO GARÇAS - BR-364			Posição Normal	62	NÃO	-16,9838	-53,5097
	03/08/2024 12:18:08	MT - ALTO GARÇAS - BR-364	Possível uso de telefone celular ou objeto portátil		Evento	56	NÃO	-16,9892	-53,5079
	03/08/2024 12:17:48	MT - ALTO GARÇAS - BR-364	Ignição ligada		Status	47	NÃO	-16,9912	-53,5073
	03/08/2024 12:15:48	MT - ALTO GARÇAS - BR-364	Ignição ligada		Status	81	NÃO	-17,0069	-53,4972
	03/08/2024 12:13:48	MT - ALTO GARÇAS - BR-364	Ignição ligada		Status	31	NÃO	-17,0235	-53,4895
	03/08/2024 12:11:48	MT - ALTO GARÇAS - BR-364	Ignição ligada		Status	51	NÃO	-17,0339	-53,4847
	03/08/2024 12:10:41	MT - ALTO GARÇAS - BR-364			Posição Normal	79	NÃO	-17,0425	-53,4807
	03/08/2024 12:09:48	MT - ALTO GARÇAS - BR-364	Ignição ligada		Status	63	NÃO	-17,0507	-53,4768
	03/08/2024 12:07:48	MT - ALTO GARÇAS - BR-364	Ignição ligada		Status	67	NÃO	-17,0684	-53,4686
	03/08/2024 12:06:07	MT - ALTO GARÇAS - BR-364	Possível uso de telefone celular ou objeto portátil		Evento	66	SIM	-17,0835	-53,4663
	03/08/2024 12:05:48	MT - ALTO GARÇAS - BR-364	Ignição ligada		Status	63	NÃO	-17,0859	-53,4664
	03/08/2024 12:03:48	MT - ALTO GARÇAS - BR-364	Ignição ligada		Status	66	NÃO	-17,1047	-53,4589
	03/08/2024 12:02:41	MT - ALTO GARÇAS - BR-364	Possível uso de telefone celular ou objeto portátil		Evento	67	SIM	-17,1139	-53,4547
	03/08/2024 12:01:48	MT - ALTO ARAGUAIA - BR-364	Ignição ligada		Status	84	NÃO	-17,1220	-53,4507
	03/08/2024 11:59:48	MT - ALTO ARAGUAIA - BR-364	Ignição ligada		Status	77	NÃO	-17,1380	-53,4350
	03/08/2024 11:58:21	MT - ALTO ARAGUAIA - BR-364			Posição Normal	70	NÃO	-17,1485	-53,4211
	03/08/2024 11:58:21	MT - ALTO ARAGUAIA - BR-364	Possível uso de telefone celular ou objeto portátil		Evento	69	SIM	-17,1490	-53,4204
	03/08/2024 11:57:48	MT - ALTO ARAGUAIA - BR-364	Ignição ligada		Status	56	NÃO	-17,1524	-53,4175
	03/08/2024 11:56:43	MT - ALTO ARAGUAIA - BR-364	Possível uso de telefone celular ou objeto portátil		Evento	62	SIM	-17,1617	-53,4116
	03/08/2024 11:55:48	MT - ALTO ARAGUAIA - Próx. BR-364	Ignição ligada		Status	65	NÃO	-17,1605	-53,4123
	03/08/2024 11:55:48	MT - ALTO ARAGUAIA - BR-364	Ignição ligada		Status	65	NÃO	-17,1606	-53,4124
	03/08/2024 11:54:48	MT - ALTO ARAGUAIA - BR-364	Ignição ligada		Status	60	NÃO	-17,1735	-53,3961
	03/08/2024 11:52:48	MT - ALTO ARAGUAIA - BR-364	Ignição ligada		Status	47	SIM	-17,1795	-53,3822

RELATÓRIO ANALÍTICO POR VEÍCULO

Período: 31/07/2024 00:00:00 à 08/08/2024 00:00:00
Identificador: SSU4F69 EDIVAM DAF 2023
Placa: SSU4F69

- Legenda:**
-  Mensagens enviadas do Veículo (Veículo -> Central)
 -  Mensagens enviadas do Veículo (Controle de Jornada Cliente)
 -  Mensagens enviadas da Central (Central -> Veículo)



Sentido:	Data e Hora:	Localização:	Mensagem:	Modo Emergência	Tipo Mensagem:	Vel. (Km/h)	Log ?	Latitude	Longitude
	03/08/2024 11:50:48	MT - ALTO ARAGUAIA - BR-364	Ignição ligada		Status	72	NÃO	-17,1904	-53,3644
	03/08/2024 11:49:37	MT - ALTO ARAGUAIA - BR-364			Posição Normal	54	NÃO	-17,2007	-53,3594
	03/08/2024 11:48:48	MT - ALTO ARAGUAIA - BR-364	Ignição ligada		Status	45	NÃO	-17,2129	-53,3508
	03/08/2024 11:48:48	MT - ALTO ARAGUAIA - Próx. BR-364	Ignição ligada		Status	45	NÃO	-17,2128	-53,3508
	03/08/2024 11:45:48	MT - ALTO ARAGUAIA - BR-364	Ignição ligada		Status	73	NÃO	-17,2134	-53,3337
	03/08/2024 11:43:48	MT - ALTO ARAGUAIA - BR-364	Ignição ligada		Status	56	NÃO	-17,2300	-53,3229
	03/08/2024 11:41:58	MT - ALTO ARAGUAIA - BR-364			Posição Normal	53	NÃO	-17,2446	-53,3200
	03/08/2024 11:41:48	MT - ALTO ARAGUAIA - BR-364	Ignição ligada		Status	57	NÃO	-17,2459	-53,3197
	03/08/2024 11:39:48	MT - ALTO ARAGUAIA - BR-364	Ignição ligada		Status	82	NÃO	-17,2653	-53,3003
	03/08/2024 11:39:48	MT - ALTO ARAGUAIA - BR-364	Ignição ligada		Status	82	NÃO	-17,2654	-53,3003
	03/08/2024 11:37:32	MT - ALTO ARAGUAIA - BR-364	Possível uso de telefone celular ou objeto portátil		Evento	62	NÃO	-17,2723	-53,2868
	03/08/2024 11:36:48	MT - ALTO ARAGUAIA - BR-364	Ignição ligada		Status	73	SIM	-17,2741	-53,2798
	03/08/2024 11:34:56	MT - ALTO ARAGUAIA - BR-364	Possível uso de telefone celular ou objeto portátil		Evento	30	NÃO	-17,2785	-53,2617
	03/08/2024 11:34:48	MT - ALTO ARAGUAIA - BR-364	Ignição ligada		Status	27	NÃO	-17,2787	-53,2614
	03/08/2024 11:32:48	MT - ALTO ARAGUAIA - Próx. BR-364	Ignição ligada		Status	6	NÃO	-17,2792	-53,2601
	03/08/2024 11:32:06	MT - ALTO ARAGUAIA - BR-364			Posição Normal	39	NÃO	-17,2797	-53,2575
	03/08/2024 11:31:19	MT - ALTO ARAGUAIA - BR-364	Motorista não detectado ou cobertura de câmera		Evento	47	NÃO	-17,2823	-53,2525
	03/08/2024 11:30:48	MT - ALTO ARAGUAIA - BR-364	Ignição ligada		Status	66	NÃO	-17,2849	-53,2495
	03/08/2024 11:30:20	MT - ALTO ARAGUAIA - BR-364	Possível uso de telefone celular ou objeto portátil		Evento	28	NÃO	-17,2873	-53,2467
	03/08/2024 11:28:48	MT - ALTO ARAGUAIA - BR-364	Ignição ligada		Status	8	NÃO	-17,2887	-53,2447
	03/08/2024 11:27:35	MENSAGEM ENVIADA PELA CENTRAL Enviada por: integração	Habilitar sensor de violação de painel		Comando		-		
	03/08/2024 11:27:32	MENSAGEM ENVIADA PELA CENTRAL Enviada por: integração	Habilitar sensor de porta do motorista		Comando		-		
	03/08/2024 11:27:32	MENSAGEM ENVIADA PELA CENTRAL Enviada por: integração	Habilitar sensor de porta do carona		Comando		-		
	03/08/2024 11:27:30	MENSAGEM ENVIADA PELA CENTRAL Enviada por: integração	Habilitar sensor de desengate		Comando		-		
	03/08/2024 11:27:29	MENSAGEM ENVIADA PELA CENTRAL Enviada por: integração	Desabilitar Botão de Abertura de Trava de Baú		Comando		-		
	03/08/2024 11:26:48	MT - ALTO ARAGUAIA - BR-364	Ignição ligada		Status	4	NÃO	-17,2900	-53,2432
	03/08/2024 11:25:06	MT - ALTO ARAGUAIA - Próx. BR-364	11 REINICIO DE VIAGEM 11 REINICIO DE VIAGEM ID MOTORISTA:		Macro		NÃO	-17,2902	-53,2432
	03/08/2024 11:24:48	MT - ALTO ARAGUAIA - Próx. BR-364	Ignição ligada		Status	0	NÃO	-17,2902	-53,2432
	03/08/2024 11:24:48	MT - ALTO ARAGUAIA - Próx. BR-364	Parada do Veículo		Alerta de Software	0	NÃO	-17,2902	-53,2432
	03/08/2024 11:24:33	MT - ALTO ARAGUAIA - Próx. BR-364	Ignição ligada		Evento	0	NÃO	-17,2902	-53,2432
	03/08/2024 11:24:33	MT - ALTO ARAGUAIA - Próx. BR-364	Parada do Veículo		Alerta de Software	0	NÃO	-17,2902	-53,2432
	03/08/2024 11:22:48	MT - ALTO ARAGUAIA - Próx. BR-364	Parada do Veículo		Alerta de Software	0	NÃO	-17,2902	-53,2432
	03/08/2024 11:20:48	MT - ALTO ARAGUAIA - Próx. BR-364	Parada do Veículo		Alerta de Software	0	NÃO	-17,2902	-53,2432
	03/08/2024 11:18:48	MT - ALTO ARAGUAIA - Próx. BR-364	Parada do Veículo		Alerta de Software	0	NÃO	-17,2902	-53,2432
	03/08/2024 11:16:48	MT - ALTO ARAGUAIA - Próx. BR-364	Parada do Veículo		Alerta de Software	0	NÃO	-17,2902	-53,2432

RELATÓRIO ANALÍTICO POR VEÍCULO

Período: 31/07/2024 00:00:00 à 08/08/2024 00:00:00

Identificador: SSU4F69 EDIVAM DAF 2023

Placa: SSU4F69

Legenda:

Mensagens enviadas do Veículo (Veículo -> Central)

Mensagens enviadas do Veículo (Controle de Jornada Cliente)

Mensagens enviadas da Central (Central -> Veículo)



Sentido:	Data e Hora:	Localização:	Mensagem:	Modo Emergência	Tipo Mensagem:	Vel. (Km/h)	Log ?	Latitude	Longitude
	03/08/2024 11:14:48	MT - ALTO ARAGUAIA - Próx. BR-364	Parada do Veículo		Alerta de Software	0	NÃO	-17,2902	-53,2432
	03/08/2024 11:13:28	MT - ALTO ARAGUAIA - Próx. BR-364	Ignição desligada		Evento	0	NÃO	-17,2902	-53,2432
	03/08/2024 11:13:28	MT - ALTO ARAGUAIA - Próx. BR-364	Parada do Veículo		Alerta de Software	0	NÃO	-17,2902	-53,2432
	03/08/2024 11:12:48	MT - ALTO ARAGUAIA - Próx. BR-364	Ignição ligada		Status	0	NÃO	-17,2902	-53,2432
	03/08/2024 11:12:48	MT - ALTO ARAGUAIA - Próx. BR-364	Parada do Veículo		Alerta de Software	0	NÃO	-17,2902	-53,2432
	03/08/2024 11:12:41	MT - ALTO ARAGUAIA - Próx. BR-364	06 PARADA EM POSTO FISCAL. 06 PARADA EM POSTO FISCAL: LOCAL: KM: PREVISAO DE REINICIO DATA: HORA:		Macro		NÃO	-17,2902	-53,2432
	03/08/2024 11:10:48	MT - ALTO ARAGUAIA - BR-364	Ignição ligada		Status	0	NÃO	-17,2906	-53,2426
	03/08/2024 11:10:48	MT - ALTO ARAGUAIA - BR-364	Parada do Veículo		Alerta de Software	0	NÃO	-17,2906	-53,2426
	03/08/2024 11:08:48	MT - ALTO ARAGUAIA - BR-364	Ignição ligada		Status	50	NÃO	-17,2965	-53,2381
	03/08/2024 11:06:48	MT - ALTO ARAGUAIA - BR-364	Ignição ligada		Status	63	NÃO	-17,3065	-53,2305
	03/08/2024 11:04:48	MT - ALTO ARAGUAIA - BR-364	Ignição ligada		Status	8	NÃO	-17,3104	-53,2222
	03/08/2024 11:02:48	MT - ALTO ARAGUAIA - BR-364	Ignição ligada		Status	21	NÃO	-17,3124	-53,2180
	03/08/2024 11:00:48	MT - ALTO ARAGUAIA - BR-364	Ignição ligada		Status	15	NÃO	-17,3161	-53,2142
	03/08/2024 10:58:48	GO - SANTA RITA DO ARAGUAIA - BR-364	Ignição ligada		Status	21	NÃO	-17,3197	-53,2110
	03/08/2024 10:56:48	GO - SANTA RITA DO ARAGUAIA - Avenida Walquir Vieira de Rezende	Ignição ligada		Status	19	NÃO	-17,3249	-53,2071
	03/08/2024 10:54:48	GO - SANTA RITA DO ARAGUAIA - Avenida Walquir Vieira de Rezende	Ignição ligada		Status	33	NÃO	-17,3297	-53,2028
	03/08/2024 10:52:48	GO - SANTA RITA DO ARAGUAIA - BR-364	Ignição ligada		Status	78	NÃO	-17,3335	-53,1935
	03/08/2024 10:50:48	GO - SANTA RITA DO ARAGUAIA - BR-364	Ignição ligada		Status	61	NÃO	-17,3431	-53,1732
	03/08/2024 10:49:21	GO - SANTA RITA DO ARAGUAIA - BR-364			Posição Normal	69	NÃO	-17,3534	-53,1623
	03/08/2024 10:48:48	GO - SANTA RITA DO ARAGUAIA - BR-364	Ignição ligada		Status	72	NÃO	-17,3573	-53,1582
	03/08/2024 10:46:48	GO - SANTA RITA DO ARAGUAIA - BR-364	Ignição ligada		Status	75	NÃO	-17,3726	-53,1430
	03/08/2024 10:44:48	GO - SANTA RITA DO ARAGUAIA - BR-364	Ignição ligada		Status	54	NÃO	-17,3788	-53,1263
	03/08/2024 10:44:48	GO - SANTA RITA DO ARAGUAIA - BR-364	Ignição ligada		Status	54	NÃO	-17,3789	-53,1264
	03/08/2024 10:42:48	GO - SANTA RITA DO ARAGUAIA - BR-364	Ignição ligada		Status	51	SIM	-17,3745	-53,1067
	03/08/2024 10:40:48	GO - MINEIROS - BR-364	Ignição ligada		Status	71	NÃO	-17,3736	-53,0884
	03/08/2024 10:39:35	GO - MINEIROS - BR-364			Posição Normal	76	NÃO	-17,3776	-53,0751
	03/08/2024 10:38:48	GO - MINEIROS - BR-364	Ignição ligada		Status	79	NÃO	-17,3824	-53,0675
	03/08/2024 10:36:48	GO - MINEIROS - BR-364	Ignição ligada		Status	74	NÃO	-17,3880	-53,0451
	03/08/2024 10:34:48	GO - MINEIROS - Próx. BR-364	Ignição ligada		Status	73	NÃO	-17,3857	-53,0227
	03/08/2024 10:34:48	GO - MINEIROS - BR-364	Ignição ligada		Status	73	SIM	-17,3858	-53,0228
	03/08/2024 10:32:48	GO - MINEIROS - BR-364	Ignição ligada		Status	64	SIM	-17,3968	-53,0050
	03/08/2024 10:30:48	GO - MINEIROS - BR-364	Ignição ligada		Status	76	SIM	-17,3944	-52,9844
	03/08/2024 10:28:48	GO - MINEIROS - BR-364	Ignição ligada		Status	67	SIM	-17,3890	-52,9621

RELATÓRIO ANALÍTICO POR VEÍCULO

Período: 31/07/2024 00:00:00 à 08/08/2024 00:00:00

Identificador: SSU4F69 EDIVAM DAF 2023

Placa: SSU4F69

Legenda:

Mensagens enviadas do Veículo (Veículo -> Central)

Mensagens enviadas do Veículo (Controle de Jornada Cliente)

Mensagens enviadas da Central (Central -> Veículo)



Sentido:	Data e Hora:	Localização:	Mensagem:	Modo Emergência	Tipo Mensagem:	Vel. (Km/h)	Log ?	Latitude	Longitude
	03/08/2024 10:26:48	GO - MINEIROS - BR-364	Ignição ligada		Status	74	SIM	-17,3754	-52,9454
	03/08/2024 10:24:48	GO - MINEIROS - BR-364	Ignição ligada		Status	55	NÃO	-17,3797	-52,9251
	03/08/2024 10:22:50	GO - MINEIROS - BR-364			Posição Normal	65	NÃO	-17,3826	-52,9051
	03/08/2024 10:22:48	GO - MINEIROS - BR-364	Ignição ligada		Status	65	NÃO	-17,3826	-52,9048
	03/08/2024 10:20:48	GO - MINEIROS - BR-364	Ignição ligada		Status	67	NÃO	-17,3857	-52,8847
	03/08/2024 10:20:48	GO - MINEIROS - BR-364	Ignição ligada		Status	67	NÃO	-17,3857	-52,8848
	03/08/2024 10:18:48	GO - MINEIROS - BR-364	Ignição ligada		Status	58	NÃO	-17,3858	-52,8653
	03/08/2024 10:16:48	GO - PORTELÂNDIA - BR-364	Ignição ligada		Status	74	SIM	-17,3859	-52,8450
	03/08/2024 10:14:48	GO - PORTELÂNDIA - BR-364	Ignição ligada		Status	68	SIM	-17,3867	-52,8226
	03/08/2024 10:12:48	GO - PORTELÂNDIA - BR-364	Ignição ligada		Status	73	SIM	-17,3876	-52,7996
	03/08/2024 10:10:48	GO - PORTELÂNDIA - BR-364	Ignição ligada		Status	65	NÃO	-17,3896	-52,7786
	03/08/2024 10:09:16	GO - PORTELÂNDIA - BR-364			Posição Normal	59	NÃO	-17,3921	-52,7634
	03/08/2024 10:08:48	GO - PORTELÂNDIA - BR-364	Ignição ligada		Status	61	NÃO	-17,3928	-52,7591
	03/08/2024 10:06:48	GO - PORTELÂNDIA - BR-364	Ignição ligada		Status	64	NÃO	-17,3934	-52,7408
	03/08/2024 10:04:48	GO - PORTELÂNDIA - BR-364	Ignição ligada		Status	67	NÃO	-17,3986	-52,7207
	03/08/2024 10:04:17	GO - PORTELÂNDIA - Próx. BR-364	Possível uso de telefone celular ou objeto portátil		Evento	63	NÃO	-17,4000	-52,7149
	03/08/2024 10:03:01	GO - PORTELÂNDIA - BR-364			Posição Normal	63	NÃO	-17,4005	-52,7034
	03/08/2024 10:02:48	GO - PORTELÂNDIA - BR-364	Ignição ligada		Status	63	NÃO	-17,4006	-52,7013
	03/08/2024 10:02:23	GO - PORTELÂNDIA - BR-364	Possível uso de telefone celular ou objeto portátil		Evento	55	NÃO	-17,4007	-52,6968
	03/08/2024 10:00:48	GO - PORTELÂNDIA - BR-364	Ignição ligada		Status	64	NÃO	-17,4010	-52,6828
	03/08/2024 09:58:48	GO - PORTELÂNDIA - BR-364	Ignição ligada		Status	37	NÃO	-17,3993	-52,6673
	03/08/2024 09:56:48	GO - PORTELÂNDIA - BR-364	Ignição ligada		Status	63	SIM	-17,4026	-52,6483
	03/08/2024 09:54:48	GO - PORTELÂNDIA - BR-364	Ignição ligada		Status	58	NÃO	-17,4152	-52,6352
	03/08/2024 09:53:22	GO - PORTELÂNDIA - BR-364			Posição Normal	54	NÃO	-17,4214	-52,6233
	03/08/2024 09:52:48	GO - PORTELÂNDIA - BR-364	Ignição ligada		Status	51	NÃO	-17,4250	-52,6208
	03/08/2024 09:50:48	GO - PORTELÂNDIA - BR-364	Ignição ligada		Status	64	NÃO	-17,4345	-52,6108
	03/08/2024 09:48:48	GO - MINEIROS - BR-364	Ignição ligada		Status	71	NÃO	-17,4489	-52,5951
	03/08/2024 09:46:48	GO - MINEIROS - BR-364	Ignição ligada		Status	68	SIM	-17,4662	-52,5812
	03/08/2024 09:46:16	GO - MINEIROS - BR-364	Possível uso de telefone celular ou objeto portátil		Evento	50	NÃO	-17,4698	-52,5771
	03/08/2024 09:44:48	GO - MINEIROS - Próx. BR-364	Ignição ligada		Status	8	NÃO	-17,4725	-52,5735
	03/08/2024 09:43:59	MENSAGEM ENVIADA PELA CENTRAL Enviada por: EDIVAM		Desligar Sirene	Comando		-		
	03/08/2024 09:43:55	MENSAGEM ENVIADA PELA CENTRAL Enviada por: EDIVAM		Desligar Bloqueio	Comando		-		
	03/08/2024 09:42:48	GO - MINEIROS - Próx. BR-364	Ignição ligada		Status	0	NÃO	-17,4725	-52,5734
	03/08/2024 09:42:48	GO - MINEIROS - Próx. BR-364	A sirene está ligada		Status	0	NÃO	-17,4725	-52,5734
	03/08/2024 09:42:48	GO - MINEIROS - Próx. BR-364	O veículo está bloqueado		Status	0	NÃO	-17,4725	-52,5734
	03/08/2024 09:42:48	GO - MINEIROS - Próx. BR-364	A sirene está ligada		Alerta de Software	0	NÃO	-17,4725	-52,5734
	03/08/2024 09:42:48	GO - MINEIROS - Próx. BR-364	Parada do Veículo		Alerta de Software	0	NÃO	-17,4725	-52,5734

RELATÓRIO ANALÍTICO POR VEÍCULO

Período: 31/07/2024 00:00:00 à 08/08/2024 00:00:00

Identificador: SSU4F69 EDIVAM DAF 2023

Placa: SSU4F69

Legenda:

Mensagens enviadas do Veículo (Veículo -> Central)

Mensagens enviadas do Veículo (Controle de Jornada Cliente)

Mensagens enviadas da Central (Central -> Veículo)






Sentido:	Data e Hora:	Localização:	Mensagem:	Modo Emergência	Tipo Mensagem:	Vel. (Km/h)	Log ?	Latitude	Longitude
	03/08/2024 09:40:48	GO - MINEIROS - Próx. BR-364	Ignição ligada		Status	0	NÃO	-17,4725	-52,5734
	03/08/2024 09:40:48	GO - MINEIROS - Próx. BR-364	A sirene está ligada		Status	0	NÃO	-17,4725	-52,5734
	03/08/2024 09:40:48	GO - MINEIROS - Próx. BR-364	O veículo está bloqueado		Status	0	NÃO	-17,4725	-52,5734
	03/08/2024 09:40:48	GO - MINEIROS - Próx. BR-364	A sirene está ligada		Alerta de Software	0	NÃO	-17,4725	-52,5734
	03/08/2024 09:40:48	GO - MINEIROS - Próx. BR-364	Parada do Veículo		Alerta de Software	0	NÃO	-17,4725	-52,5734
	03/08/2024 09:40:03	GO - MINEIROS - Próx. BR-364			Posição Normal	0	NÃO	-17,4725	-52,5734
	03/08/2024 09:40:03	GO - MINEIROS - Próx. BR-364	A sirene está ligada		Alerta de Software	0	NÃO	-17,4725	-52,5734
	03/08/2024 09:40:03	GO - MINEIROS - Próx. BR-364	Parada do Veículo		Alerta de Software	0	NÃO	-17,4725	-52,5734
	03/08/2024 09:38:29	MENSAGEM ENVIADA PELA CENTRAL Enviada por: EDIVAM		Reinicia Teclado	Comando		-		
	03/08/2024 09:38:21	GO - MINEIROS - Próx. BR-364	Ignição ligada		Evento	0	NÃO	-17,4726	-52,5734
	03/08/2024 09:38:21	GO - MINEIROS - Próx. BR-364	A sirene está ligada		Status	0	NÃO	-17,4726	-52,5734
	03/08/2024 09:38:21	GO - MINEIROS - Próx. BR-364	O veículo está bloqueado		Status	0	NÃO	-17,4726	-52,5734
	03/08/2024 09:38:21	GO - MINEIROS - Próx. BR-364	A sirene está ligada		Alerta de Software	0	NÃO	-17,4726	-52,5734
	03/08/2024 09:38:21	GO - MINEIROS - Próx. BR-364	Parada do Veículo		Alerta de Software	0	NÃO	-17,4726	-52,5734
	03/08/2024 09:37:09	GO - MINEIROS - Próx. BR-364	Porta do Motorista aberta		Evento	0	NÃO	-17,4726	-52,5734
	03/08/2024 09:37:09	GO - MINEIROS - Próx. BR-364	A sirene está ligada		Status	0	NÃO	-17,4726	-52,5734
	03/08/2024 09:37:09	GO - MINEIROS - Próx. BR-364	O veículo está bloqueado		Status	0	NÃO	-17,4726	-52,5734
	03/08/2024 09:37:09	GO - MINEIROS - Próx. BR-364	A sirene está ligada		Alerta de Software	0	NÃO	-17,4726	-52,5734
	03/08/2024 09:37:09	GO - MINEIROS - Próx. BR-364	Parada do Veículo		Alerta de Software	0	NÃO	-17,4726	-52,5734
	03/08/2024 09:36:51	GO - MINEIROS - Próx. BR-364	A sirene está ligada		Status	0	NÃO	-17,4726	-52,5734
	03/08/2024 09:36:51	GO - MINEIROS - Próx. BR-364	A sirene está ligada		Alerta de Software	0	NÃO	-17,4726	-52,5734
	03/08/2024 09:36:51	GO - MINEIROS - Próx. BR-364	Parada do Veículo		Alerta de Software	0	NÃO	-17,4726	-52,5734
	03/08/2024 09:34:51	GO - MINEIROS - Próx. BR-364	A sirene está ligada		Status	0	NÃO	-17,4726	-52,5734
	03/08/2024 09:34:51	GO - MINEIROS - Próx. BR-364	A sirene está ligada		Alerta de Software	0	NÃO	-17,4726	-52,5734
	03/08/2024 09:34:51	GO - MINEIROS - Próx. BR-364	Parada do Veículo		Alerta de Software	0	NÃO	-17,4726	-52,5734
	03/08/2024 09:32:51	GO - MINEIROS - Próx. BR-364	A sirene está ligada		Status	0	NÃO	-17,4726	-52,5734
	03/08/2024 09:32:51	GO - MINEIROS - Próx. BR-364	A sirene está ligada		Alerta de Software	0	NÃO	-17,4726	-52,5734
	03/08/2024 09:32:51	GO - MINEIROS - Próx. BR-364	Parada do Veículo		Alerta de Software	0	NÃO	-17,4726	-52,5734
	03/08/2024 09:30:51	GO - MINEIROS - Próx. BR-364	A sirene está ligada		Status	0	NÃO	-17,4726	-52,5734
	03/08/2024 09:30:51	GO - MINEIROS - Próx. BR-364	A sirene está ligada		Alerta de Software	0	NÃO	-17,4726	-52,5734
	03/08/2024 09:30:51	GO - MINEIROS - Próx. BR-364	Parada do Veículo		Alerta de Software	0	NÃO	-17,4726	-52,5734
	03/08/2024 09:30:31	GO - MINEIROS - Próx. BR-364	Ignição desligada		Evento	0	NÃO	-17,4726	-52,5734
	03/08/2024 09:30:31	GO - MINEIROS - Próx. BR-364	A sirene está ligada		Status	0	NÃO	-17,4726	-52,5734
	03/08/2024 09:30:31	GO - MINEIROS - Próx. BR-364	A sirene está ligada		Alerta de Software	0	NÃO	-17,4726	-52,5734
	03/08/2024 09:30:31	GO - MINEIROS - Próx. BR-364	Parada do Veículo		Alerta de Software	0	NÃO	-17,4726	-52,5734
	03/08/2024 09:28:51	GO - MINEIROS - Próx. BR-364	Ignição ligada		Status	9	NÃO	-17,4727	-52,5732
	03/08/2024 09:28:51	GO - MINEIROS - Próx. BR-364	A sirene está ligada		Status	9	NÃO	-17,4727	-52,5732

RELATÓRIO ANALÍTICO POR VEÍCULO






































Período: 31/07/2024 00:00:00 à 08/08/2024 00:00:00

Identificador: SSU4F69 EDIVAM DAF 2023

Placa: SSU4F69

- Legenda:**
-  Mensagens enviadas do Veículo (Veículo -> Central)
 -  Mensagens enviadas do Veículo (Controle de Jornada Cliente)
 -  Mensagens enviadas da Central (Central -> Veículo)






Sentido:	Data e Hora:	Localização:	Mensagem:	Modo Emergência	Tipo Mensagem:	Vel. (Km/h)	Log ?	Latitude	Longitude
	03/08/2024 09:28:51	GO - MINEIROS - Próx. BR-364	A sirene está ligada		Alerta de Software	9	NÃO	-17,4727	-52,5732
	03/08/2024 09:26:51	GO - MINEIROS - BR-364	Ignição ligada		Status	61	NÃO	-17,4817	-52,5625
	03/08/2024 09:26:51	GO - MINEIROS - BR-364	A sirene está ligada		Status	61	NÃO	-17,4817	-52,5625
	03/08/2024 09:26:51	GO - MINEIROS - BR-364	A sirene está ligada		Alerta de Software	61	NÃO	-17,4817	-52,5625
	03/08/2024 09:24:51	GO - MINEIROS - BR-364	Ignição ligada		Status	59	NÃO	-17,4930	-52,5476
	03/08/2024 09:24:51	GO - MINEIROS - BR-364	A sirene está ligada		Status	59	NÃO	-17,4930	-52,5476
	03/08/2024 09:24:51	GO - MINEIROS - BR-364	A sirene está ligada		Alerta de Software	59	NÃO	-17,4930	-52,5476
	03/08/2024 09:22:51	GO - MINEIROS - BR-364	Ignição ligada		Status	63	NÃO	-17,5096	-52,5373
	03/08/2024 09:22:51	GO - MINEIROS - BR-364	A sirene está ligada		Status	63	NÃO	-17,5096	-52,5373
	03/08/2024 09:22:51	GO - MINEIROS - BR-364	A sirene está ligada		Alerta de Software	63	NÃO	-17,5096	-52,5373
	03/08/2024 09:20:51	GO - MINEIROS - BR-364	Ignição ligada		Status	66	NÃO	-17,5282	-52,5323
	03/08/2024 09:20:51	GO - MINEIROS - BR-364	A sirene está ligada		Status	66	NÃO	-17,5282	-52,5323
	03/08/2024 09:20:51	GO - MINEIROS - BR-364	A sirene está ligada		Alerta de Software	66	NÃO	-17,5282	-52,5323
	03/08/2024 09:18:51	GO - MINEIROS - BR-364	Ignição ligada		Status	51	NÃO	-17,5446	-52,5290
	03/08/2024 09:18:51	GO - MINEIROS - BR-364	A sirene está ligada		Status	51	NÃO	-17,5446	-52,5290
	03/08/2024 09:18:51	GO - MINEIROS - BR-364	A sirene está ligada		Alerta de Software	51	NÃO	-17,5446	-52,5290
	03/08/2024 09:16:51	GO - MINEIROS - BR-364	Ignição ligada		Status	48	NÃO	-17,5579	-52,5277
	03/08/2024 09:16:51	GO - MINEIROS - BR-364	A sirene está ligada		Status	48	NÃO	-17,5579	-52,5277
	03/08/2024 09:16:51	GO - MINEIROS - BR-364	A sirene está ligada		Alerta de Software	48	NÃO	-17,5579	-52,5277
	03/08/2024 09:14:51	GO - MINEIROS - BR-364	Ignição ligada		Status	31	NÃO	-17,5688	-52,5298
	03/08/2024 09:14:51	GO - MINEIROS - BR-364	A sirene está ligada		Status	31	NÃO	-17,5688	-52,5298
	03/08/2024 09:14:51	GO - MINEIROS - BR-364	A sirene está ligada		Alerta de Software	31	NÃO	-17,5688	-52,5298
	03/08/2024 09:12:51	GO - MINEIROS - BR-364	Ignição ligada		Status	29	NÃO	-17,5734	-52,5220
	03/08/2024 09:12:51	GO - MINEIROS - BR-364	A sirene está ligada		Status	29	NÃO	-17,5734	-52,5220
	03/08/2024 09:12:51	GO - MINEIROS - BR-364	A sirene está ligada		Alerta de Software	29	NÃO	-17,5734	-52,5220
	03/08/2024 09:10:51	GO - MINEIROS - BR-364	Ignição ligada		Status	21	NÃO	-17,5794	-52,5161
	03/08/2024 09:10:51	GO - MINEIROS - BR-364	A sirene está ligada		Status	21	NÃO	-17,5794	-52,5161
	03/08/2024 09:10:51	GO - MINEIROS - BR-364	A sirene está ligada		Alerta de Software	21	NÃO	-17,5794	-52,5161
	03/08/2024 09:08:51	GO - MINEIROS - BR-364	Ignição ligada		Status	14	NÃO	-17,5784	-52,5101
	03/08/2024 09:08:51	GO - MINEIROS - BR-364	A sirene está ligada		Status	14	NÃO	-17,5784	-52,5101
	03/08/2024 09:08:51	GO - MINEIROS - BR-364	A sirene está ligada		Alerta de Software	14	NÃO	-17,5784	-52,5101
	03/08/2024 09:06:51	GO - MINEIROS - BR-364	Ignição ligada		Status	67	NÃO	-17,5844	-52,5026
	03/08/2024 09:06:51	GO - MINEIROS - BR-364	A sirene está ligada		Status	67	NÃO	-17,5844	-52,5026
	03/08/2024 09:06:51	GO - MINEIROS - BR-364	A sirene está ligada		Alerta de Software	67	NÃO	-17,5844	-52,5026
	03/08/2024 09:06:10	GO - MINEIROS - Próx. BR-364			Posição Normal	70	NÃO	-17,5864	-52,4957
	03/08/2024 09:06:10	GO - MINEIROS - Próx. BR-364	A sirene está ligada		Alerta de Software	70	NÃO	-17,5864	-52,4957
	03/08/2024 09:04:51	GO - MINEIROS - BR-364	Ignição ligada		Status	69	NÃO	-17,5929	-52,4832

RELATÓRIO ANALÍTICO POR VEÍCULO






































Período: 31/07/2024 00:00:00 à 08/08/2024 00:00:00

Identificador: SSU4F69 EDIVAM DAF 2023

Placa: SSU4F69

- Legenda:**
-  Mensagens enviadas do Veículo (Veículo -> Central)
 -  Mensagens enviadas do Veículo (Controle de Jornada Cliente)
 -  Mensagens enviadas da Central (Central -> Veículo)



Sentido:	Data e Hora:	Localização:	Mensagem:	Modo Emergência	Tipo Mensagem:	Vel. (Km/h)	Log ?	Latitude	Longitude
	03/08/2024 09:04:51	GO - MINEIROS - BR-364	A sirene está ligada		Status	69	NÃO	-17,5929	-52,4832
	03/08/2024 09:02:51	GO - MINEIROS - BR-364	Ignição ligada		Status	72	NÃO	-17,5904	-52,4623
	03/08/2024 09:02:51	GO - MINEIROS - BR-364	A sirene está ligada		Status	72	NÃO	-17,5904	-52,4623
	03/08/2024 09:02:51	GO - MINEIROS - BR-364	A sirene está ligada		Alerta de Software	72	NÃO	-17,5904	-52,4623
	03/08/2024 09:00:51	GO - MINEIROS - BR-364	Ignição ligada		Status	72	NÃO	-17,5964	-52,4398
	03/08/2024 09:00:51	GO - MINEIROS - BR-364	A sirene está ligada		Status	72	NÃO	-17,5964	-52,4398
	03/08/2024 09:00:51	GO - MINEIROS - BR-364	A sirene está ligada		Alerta de Software	72	NÃO	-17,5964	-52,4398
	03/08/2024 09:00:31	GO - MINEIROS - BR-364			Posição Normal	70	NÃO	-17,5990	-52,4371
	03/08/2024 09:00:31	GO - MINEIROS - BR-364	A sirene está ligada		Alerta de Software	70	NÃO	-17,5990	-52,4371
	03/08/2024 08:58:51	GO - MINEIROS - BR-364	Ignição ligada		Status	67	NÃO	-17,6091	-52,4244
	03/08/2024 08:58:51	GO - MINEIROS - BR-364	A sirene está ligada		Status	67	NÃO	-17,6091	-52,4244
	03/08/2024 08:57:14	GO - MINEIROS - BR-364			Posição Normal	59	NÃO	-17,6155	-52,4101
	03/08/2024 08:57:14	GO - MINEIROS - BR-364	A sirene está ligada		Alerta de Software	59	NÃO	-17,6155	-52,4101
	03/08/2024 08:56:51	GO - MINEIROS - BR-364	Ignição ligada		Status	50	NÃO	-17,6163	-52,4072
	03/08/2024 08:56:51	GO - MINEIROS - BR-364	A sirene está ligada		Status	50	NÃO	-17,6163	-52,4072
	03/08/2024 08:54:51	GO - MINEIROS - BR-364	Ignição ligada		Status	48	NÃO	-17,6223	-52,3939
	03/08/2024 08:54:51	GO - MINEIROS - BR-364	A sirene está ligada		Status	48	NÃO	-17,6223	-52,3939
	03/08/2024 08:52:51	GO - MINEIROS - BR-364	Ignição ligada		Status	64	SIM	-17,6307	-52,3774
	03/08/2024 08:52:51	GO - MINEIROS - BR-364	A sirene está ligada		Status	64	SIM	-17,6307	-52,3774
	03/08/2024 08:50:51	GO - MINEIROS - Próx. BR-364	Ignição ligada		Status	48	NÃO	-17,6425	-52,3687
	03/08/2024 08:50:51	GO - MINEIROS - BR-364	Ignição ligada		Status	48	SIM	-17,6426	-52,3687
	03/08/2024 08:50:51	GO - MINEIROS - Próx. BR-364	A sirene está ligada		Status	48	NÃO	-17,6425	-52,3687
	03/08/2024 08:50:51	GO - MINEIROS - BR-364	A sirene está ligada		Status	48	SIM	-17,6426	-52,3687
	03/08/2024 08:50:51	GO - MINEIROS - Próx. BR-364	A sirene está ligada		Alerta de Software	48	NÃO	-17,6425	-52,3687
	03/08/2024 08:48:51	GO - MINEIROS - BR-364	Ignição ligada		Status	79	SIM	-17,6511	-52,3515
	03/08/2024 08:48:51	GO - MINEIROS - BR-364	A sirene está ligada		Status	79	SIM	-17,6511	-52,3515
	03/08/2024 08:46:51	GO - MINEIROS - BR-364	Ignição ligada		Status	50	SIM	-17,6647	-52,3402
	03/08/2024 08:46:51	GO - MINEIROS - BR-364	A sirene está ligada		Status	50	SIM	-17,6647	-52,3402
	03/08/2024 08:44:51	GO - MINEIROS - BR-364	Ignição ligada		Status	66	SIM	-17,6699	-52,3265
	03/08/2024 08:44:51	GO - MINEIROS - BR-364	A sirene está ligada		Status	66	SIM	-17,6699	-52,3265
	03/08/2024 08:42:51	GO - MINEIROS - Próx. BR-364	Ignição ligada		Status	82	SIM	-17,6677	-52,3037
	03/08/2024 08:42:51	GO - MINEIROS - Próx. BR-364	A sirene está ligada		Status	82	SIM	-17,6677	-52,3037
	03/08/2024 08:40:50	GO - MINEIROS - BR-364	Ignição ligada		Status	76	NÃO	-17,6630	-52,2809
	03/08/2024 08:40:50	GO - MINEIROS - BR-364	A sirene está ligada		Status	76	NÃO	-17,6630	-52,2809
	03/08/2024 08:40:50	GO - MINEIROS - BR-364	A sirene está ligada		Alerta de Software	76	NÃO	-17,6630	-52,2809
	03/08/2024 08:38:50	GO - MINEIROS - BR-364	Ignição ligada		Status	79	NÃO	-17,6692	-52,2580
	03/08/2024 08:38:50	GO - MINEIROS - BR-364	A sirene está ligada		Status	79	NÃO	-17,6692	-52,2580


RELATÓRIO ANALÍTICO POR VEÍCULO


Período: 31/07/2024 00:00:00 à 08/08/2024 00:00:00


Identificador: SSU4F69 EDIVAM DAF 2023

Placa: SSU4F69














Legenda:

 Mensagens enviadas do Veículo (Veículo -> Central)

 Mensagens enviadas do Veículo (Controle de Jornada Cliente)

 Mensagens enviadas da Central (Central -> Veículo)



Sentido:	Data e Hora:	Localização:	Mensagem:	Modo Emergência	Tipo Mensagem:	Vel. (Km/h)	Log ?	Latitude	Longitude
	03/08/2024 08:38:50	GO - MINEIROS - BR-364	A sirene está ligada		Alerta de Software	79	NÃO	-17,6692	-52,2580
	03/08/2024 08:36:50	GO - MINEIROS - BR-364	Ignição ligada		Status	78	NÃO	-17,6642	-52,2350
	03/08/2024 08:36:50	GO - MINEIROS - BR-364	A sirene está ligada		Status	78	NÃO	-17,6642	-52,2350
	03/08/2024 08:36:50	GO - MINEIROS - BR-364	A sirene está ligada		Alerta de Software	78	NÃO	-17,6642	-52,2350
	03/08/2024 08:34:50	GO - JATAÍ - BR-364	Ignição ligada		Status	67	NÃO	-17,6749	-52,2156
	03/08/2024 08:34:50	GO - JATAÍ - BR-364	A sirene está ligada		Status	67	NÃO	-17,6749	-52,2156
	03/08/2024 08:34:50	GO - JATAÍ - BR-364	A sirene está ligada		Alerta de Software	67	NÃO	-17,6749	-52,2156
	03/08/2024 08:32:50	GO - JATAÍ - BR-364	Ignição ligada		Status	72	NÃO	-17,6898	-52,1991
	03/08/2024 08:32:50	GO - JATAÍ - BR-364	A sirene está ligada		Status	72	NÃO	-17,6898	-52,1991
	03/08/2024 08:32:50	GO - JATAÍ - BR-364	A sirene está ligada		Alerta de Software	72	NÃO	-17,6898	-52,1991
	03/08/2024 08:30:50	GO - JATAÍ - BR-364	Ignição ligada		Status	75	NÃO	-17,7045	-52,1828
	03/08/2024 08:30:50	GO - JATAÍ - BR-364	A sirene está ligada		Status	75	NÃO	-17,7045	-52,1828
	03/08/2024 08:30:50	GO - JATAÍ - BR-364	A sirene está ligada		Alerta de Software	75	NÃO	-17,7045	-52,1828
	03/08/2024 08:29:07	GO - JATAÍ - BR-364			Posição Normal	76	NÃO	-17,7185	-52,1674
	03/08/2024 08:29:07	GO - JATAÍ - BR-364	A sirene está ligada		Alerta de Software	76	NÃO	-17,7185	-52,1674
	03/08/2024 08:28:50	GO - JATAÍ - BR-364	Ignição ligada		Status	76	NÃO	-17,7207	-52,1649
	03/08/2024 08:28:50	GO - JATAÍ - BR-364	A sirene está ligada		Status	76	NÃO	-17,7207	-52,1649
	03/08/2024 08:26:50	GO - JATAÍ - BR-364	Ignição ligada		Status	73	NÃO	-17,7298	-52,1433
	03/08/2024 08:26:50	GO - JATAÍ - BR-364	A sirene está ligada		Status	73	NÃO	-17,7298	-52,1433
	03/08/2024 08:26:50	GO - JATAÍ - BR-364	A sirene está ligada		Alerta de Software	73	NÃO	-17,7298	-52,1433
	03/08/2024 08:24:50	GO - JATAÍ - BR-364	Ignição ligada		Status	72	NÃO	-17,7461	-52,1292
	03/08/2024 08:24:50	GO - JATAÍ - BR-364	A sirene está ligada		Status	72	NÃO	-17,7461	-52,1292
	03/08/2024 08:24:50	GO - JATAÍ - BR-364	A sirene está ligada		Alerta de Software	72	NÃO	-17,7461	-52,1292
	03/08/2024 08:22:50	GO - JATAÍ - BR-364	Ignição ligada		Status	64	NÃO	-17,7608	-52,1149
	03/08/2024 08:22:50	GO - JATAÍ - BR-364	A sirene está ligada		Status	64	NÃO	-17,7608	-52,1149
	03/08/2024 08:22:50	GO - JATAÍ - BR-364	A sirene está ligada		Alerta de Software	64	NÃO	-17,7608	-52,1149
	03/08/2024 08:20:50	GO - JATAÍ - BR-364	Ignição ligada		Status	81	NÃO	-17,7772	-52,0965
	03/08/2024 08:20:50	GO - JATAÍ - BR-364	A sirene está ligada		Status	81	NÃO	-17,7772	-52,0965
	03/08/2024 08:20:50	GO - JATAÍ - BR-364	A sirene está ligada		Alerta de Software	81	NÃO	-17,7772	-52,0965
	03/08/2024 08:18:50	GO - JATAÍ - BR-364	Ignição ligada		Status	73	NÃO	-17,7851	-52,0744
	03/08/2024 08:18:50	GO - JATAÍ - BR-364	A sirene está ligada		Status	73	NÃO	-17,7851	-52,0744
	03/08/2024 08:18:50	GO - JATAÍ - BR-364	A sirene está ligada		Alerta de Software	73	NÃO	-17,7851	-52,0744
	03/08/2024 08:16:50	GO - JATAÍ - BR-364	Ignição ligada		Status	75	NÃO	-17,7956	-52,0537
	03/08/2024 08:16:50	GO - JATAÍ - BR-364	A sirene está ligada		Status	75	NÃO	-17,7956	-52,0537
	03/08/2024 08:16:50	GO - JATAÍ - BR-364	A sirene está ligada		Alerta de Software	75	NÃO	-17,7956	-52,0537
	03/08/2024 08:14:50	GO - JATAÍ - BR-364	Ignição ligada		Status	74	NÃO	-17,8093	-52,0365
	03/08/2024 08:14:50	GO - JATAÍ - BR-364	A sirene está ligada		Status	74	NÃO	-17,8093	-52,0365


RELATÓRIO ANALÍTICO POR VEÍCULO

Período: 31/07/2024 00:00:00 à 08/08/2024 00:00:00


Identificador: SSU4F69 EDIVAM DAF 2023

Placa: SSU4F69


Legenda:



 Mensagens enviadas do Veículo (Veículo -> Central)








































 Mensagens enviadas do Veículo (Controle de Jornada Cliente)



 Mensagens enviadas da Central (Central -> Veículo)



Sentido:	Data e Hora:	Localização:	Mensagem:	Modo Emergência	Tipo Mensagem:	Vel. (Km/h)	Log ?	Latitude	Longitude
	03/08/2024 08:14:50	GO - JATAÍ - BR-364	A sirene está ligada		Alerta de Software	74	NÃO	-17,8093	-52,0365
	03/08/2024 08:12:50	GO - JATAÍ - BR-364	Ignição ligada		Status	80	NÃO	-17,8184	-52,0169
	03/08/2024 08:12:50	GO - JATAÍ - BR-364	A sirene está ligada		Status	80	NÃO	-17,8184	-52,0169
	03/08/2024 08:12:50	GO - JATAÍ - BR-364	A sirene está ligada		Alerta de Software	80	NÃO	-17,8184	-52,0169
	03/08/2024 08:10:50	GO - JATAÍ - BR-364	Ignição ligada		Status	68	NÃO	-17,8122	-51,9965
	03/08/2024 08:10:50	GO - JATAÍ - BR-364	A sirene está ligada		Status	68	NÃO	-17,8122	-51,9965
	03/08/2024 08:10:50	GO - JATAÍ - BR-364	A sirene está ligada		Alerta de Software	68	NÃO	-17,8122	-51,9965
	03/08/2024 08:08:50	GO - JATAÍ - BR-364	Ignição ligada		Status	76	NÃO	-17,8168	-51,9737
	03/08/2024 08:08:50	GO - JATAÍ - BR-364	A sirene está ligada		Status	76	NÃO	-17,8168	-51,9737
	03/08/2024 08:08:50	GO - JATAÍ - BR-364	A sirene está ligada		Alerta de Software	76	NÃO	-17,8168	-51,9737
	03/08/2024 08:06:50	GO - JATAÍ - BR-364	Ignição ligada		Status	82	NÃO	-17,8299	-51,9534
	03/08/2024 08:06:50	GO - JATAÍ - BR-364	A sirene está ligada		Status	82	NÃO	-17,8299	-51,9534
	03/08/2024 08:06:50	GO - JATAÍ - BR-364	A sirene está ligada		Alerta de Software	82	NÃO	-17,8299	-51,9534
	03/08/2024 08:04:50	GO - JATAÍ - BR-364	Ignição ligada		Status	78	NÃO	-17,8416	-51,9325
	03/08/2024 08:04:50	GO - JATAÍ - BR-364	A sirene está ligada		Status	78	NÃO	-17,8416	-51,9325
	03/08/2024 08:04:50	GO - JATAÍ - BR-364	A sirene está ligada		Alerta de Software	78	NÃO	-17,8416	-51,9325
	03/08/2024 08:03:34	GO - JATAÍ - BR-364			Posição Normal	75	NÃO	-17,8458	-51,9185
	03/08/2024 08:03:34	GO - JATAÍ - BR-364	A sirene está ligada		Alerta de Software	75	NÃO	-17,8458	-51,9185
	03/08/2024 08:02:50	GO - JATAÍ - BR-364	Ignição ligada		Status	82	NÃO	-17,8502	-51,9107
	03/08/2024 08:02:50	GO - JATAÍ - BR-364	Ignição ligada		Status	82	NÃO	-17,8502	-51,9108
	03/08/2024 08:02:50	GO - JATAÍ - BR-364	A sirene está ligada		Status	82	NÃO	-17,8502	-51,9107
	03/08/2024 08:02:50	GO - JATAÍ - BR-364	A sirene está ligada		Status	82	NÃO	-17,8502	-51,9108
	03/08/2024 08:02:50	GO - JATAÍ - BR-364	A sirene está ligada		Alerta de Software	82	NÃO	-17,8502	-51,9107
	03/08/2024 08:00:50	GO - JATAÍ - BR-364	Ignição ligada		Status	70	NÃO	-17,8632	-51,8902
	03/08/2024 08:00:50	GO - JATAÍ - BR-364	A sirene está ligada		Status	70	NÃO	-17,8632	-51,8902
	03/08/2024 07:58:50	GO - JATAÍ - BR-364	Ignição ligada		Status	78	SIM	-17,8759	-51,8733
	03/08/2024 07:58:50	GO - JATAÍ - BR-364	A sirene está ligada		Status	78	SIM	-17,8759	-51,8733
	03/08/2024 07:57:55	GO - JATAÍ - BR-364			Posição Normal	66	NÃO	-17,8838	-51,8672
	03/08/2024 07:57:55	GO - JATAÍ - BR-364	A sirene está ligada		Alerta de Software	66	NÃO	-17,8838	-51,8672
	03/08/2024 07:56:50	GO - JATAÍ - BR-364	Ignição ligada		Status	68	SIM	-17,8883	-51,8565
	03/08/2024 07:56:50	GO - JATAÍ - BR-364	A sirene está ligada		Status	68	SIM	-17,8883	-51,8565
	03/08/2024 07:54:50	GO - JATAÍ - BR-364	Ignição ligada		Status	66	SIM	-17,8961	-51,8378
	03/08/2024 07:54:50	GO - JATAÍ - BR-364	A sirene está ligada		Status	66	SIM	-17,8961	-51,8378
	03/08/2024 07:52:50	GO - JATAÍ - BR-364	Ignição ligada		Status	47	NÃO	-17,9039	-51,8242
	03/08/2024 07:52:50	GO - JATAÍ - BR-364	A sirene está ligada		Status	47	NÃO	-17,9039	-51,8242
	03/08/2024 07:52:50	GO - JATAÍ - BR-364	A sirene está ligada		Alerta de Software	47	NÃO	-17,9039	-51,8242
	03/08/2024 07:50:50	GO - JATAÍ - próx. BR-364	Ignição ligada		Status	58	NÃO	-17,9080	-51,8087

RELATÓRIO ANALÍTICO POR VEÍCULO






































Período: 31/07/2024 00:00:00 à 08/08/2024 00:00:00

Identificador: SSU4F69 EDIVAM DAF 2023

Placa: SSU4F69




- Legenda:**
-  Mensagens enviadas do Veículo (Veículo -> Central)
 -  Mensagens enviadas do Veículo (Controle de Jornada Cliente)
 -  Mensagens enviadas da Central (Central -> Veículo)








































Sentido:	Data e Hora:	Localização:	Mensagem:	Modo Emergência	Tipo Mensagem:	Vel. (Km/h)	Log ?	Latitude	Longitude
	03/08/2024 07:50:50	GO - JATAÍ - Próx. BR-364	A sirene está ligada		Status	58	NÃO	-17,9080	-51,8087
	03/08/2024 07:50:50	GO - JATAÍ - Próx. BR-364	A sirene está ligada		Alerta de Software	58	NÃO	-17,9080	-51,8087
	03/08/2024 07:48:50	GO - JATAÍ - BR-364	Ignição ligada		Status	78	NÃO	-17,9087	-51,7863
	03/08/2024 07:48:50	GO - JATAÍ - BR-364	A sirene está ligada		Status	78	NÃO	-17,9087	-51,7863
	03/08/2024 07:48:50	GO - JATAÍ - BR-364	A sirene está ligada		Alerta de Software	78	NÃO	-17,9087	-51,7863
	03/08/2024 07:46:50	GO - JATAÍ - BR-158	Ignição ligada		Status	49	NÃO	-17,9135	-51,7684
	03/08/2024 07:46:50	GO - JATAÍ - BR-158	A sirene está ligada		Status	49	NÃO	-17,9135	-51,7684
	03/08/2024 07:46:50	GO - JATAÍ - BR-158	A sirene está ligada		Alerta de Software	49	NÃO	-17,9135	-51,7684
	03/08/2024 07:44:50	GO - JATAÍ - BR-060	Ignição ligada		Status	58	NÃO	-17,9159	-51,7548
	03/08/2024 07:44:50	GO - JATAÍ - BR-060	A sirene está ligada		Status	58	NÃO	-17,9159	-51,7548
	03/08/2024 07:44:50	GO - JATAÍ - BR-060	A sirene está ligada		Alerta de Software	58	NÃO	-17,9159	-51,7548
	03/08/2024 07:42:50	GO - JATAÍ - BR-060	Ignição ligada		Status	64	NÃO	-17,9202	-51,7361
	03/08/2024 07:42:50	GO - JATAÍ - BR-060	A sirene está ligada		Status	64	NÃO	-17,9202	-51,7361
	03/08/2024 07:42:50	GO - JATAÍ - BR-060	A sirene está ligada		Alerta de Software	64	NÃO	-17,9202	-51,7361
	03/08/2024 07:40:50	GO - JATAÍ - BR-060	Ignição ligada		Status	51	NÃO	-17,9178	-51,7170
	03/08/2024 07:40:50	GO - JATAÍ - BR-060	A sirene está ligada		Status	51	NÃO	-17,9178	-51,7170
	03/08/2024 07:40:50	GO - JATAÍ - BR-060	A sirene está ligada		Alerta de Software	51	NÃO	-17,9178	-51,7170
	03/08/2024 07:38:50	GO - JATAÍ - BR-060	Ignição ligada		Status	72	NÃO	-17,9183	-51,6969
	03/08/2024 07:38:50	GO - JATAÍ - BR-060	A sirene está ligada		Status	72	NÃO	-17,9183	-51,6969
	03/08/2024 07:38:50	GO - JATAÍ - BR-060	A sirene está ligada		Alerta de Software	72	NÃO	-17,9183	-51,6969
	03/08/2024 07:36:50	GO - JATAÍ - Próx. BR-060	Ignição ligada		Status	66	NÃO	-17,9056	-51,6798
	03/08/2024 07:36:50	GO - JATAÍ - Próx. BR-060	A sirene está ligada		Status	66	NÃO	-17,9056	-51,6798
	03/08/2024 07:36:50	GO - JATAÍ - Próx. BR-060	A sirene está ligada		Alerta de Software	66	NÃO	-17,9056	-51,6798
	03/08/2024 07:35:16	GO - JATAÍ - BR-060			Posição Normal	76	NÃO	-17,8963	-51,6659
	03/08/2024 07:35:16	GO - JATAÍ - BR-060	A sirene está ligada		Alerta de Software	76	NÃO	-17,8963	-51,6659
	03/08/2024 07:34:50	GO - JATAÍ - BR-060	Ignição ligada		Status	66	NÃO	-17,8938	-51,6619
	03/08/2024 07:34:50	GO - JATAÍ - BR-060	A sirene está ligada		Status	66	NÃO	-17,8938	-51,6619
	03/08/2024 07:34:50	GO - JATAÍ - BR-060	A sirene está ligada		Alerta de Software	66	NÃO	-17,8938	-51,6619
	03/08/2024 07:32:50	GO - JATAÍ - BR-060	Ignição ligada		Status	67	NÃO	-17,8807	-51,6471
	03/08/2024 07:32:50	GO - JATAÍ - BR-060	A sirene está ligada		Status	67	NÃO	-17,8807	-51,6471
	03/08/2024 07:32:50	GO - JATAÍ - BR-060	A sirene está ligada		Alerta de Software	67	NÃO	-17,8807	-51,6471
	03/08/2024 07:32:39	GO - JATAÍ - BR-060			Posição Normal	69	NÃO	-17,8791	-51,6461
	03/08/2024 07:32:39	GO - JATAÍ - BR-060	A sirene está ligada		Alerta de Software	69	NÃO	-17,8791	-51,6461
	03/08/2024 07:30:50	GO - JATAÍ - BR-060	Ignição ligada		Status	80	NÃO	-17,8748	-51,6301
	03/08/2024 07:30:50	GO - JATAÍ - BR-060	A sirene está ligada		Status	80	NÃO	-17,8748	-51,6301
	03/08/2024 07:28:50	GO - JATAÍ - BR-060	Ignição ligada		Status	71	NÃO	-17,8702	-51,6070
	03/08/2024 07:28:50	GO - JATAÍ - BR-060	A sirene está ligada		Status	71	NÃO	-17,8702	-51,6070

RELATÓRIO ANALÍTICO POR VEÍCULO

Período: 31/07/2024 00:00:00 à 08/08/2024 00:00:00
Identificador: SSU4F69 EDIVAM DAF 2023
Placa: SSU4F69

- Legenda:**
-  Mensagens enviadas do Veículo (Veículo -> Central)
 -  Mensagens enviadas do Veículo (Controle de Jornada Cliente)
 -  Mensagens enviadas da Central (Central -> Veículo)



Sentido:	Data e Hora:	Localização:	Mensagem:	Modo Emergência	Tipo Mensagem:	Vel. (Km/h)	Log ?	Latitude	Longitude
	03/08/2024 07:28:50	GO - JATAÍ - BR-060	A sirene está ligada		Alerta de Software	71	NÃO	-17,8702	-51,6070
	03/08/2024 07:26:50	GO - JATAÍ - BR-060	Ignição ligada		Status	72	NÃO	-17,8669	-51,5832
	03/08/2024 07:26:50	GO - JATAÍ - BR-060	A sirene está ligada		Status	72	NÃO	-17,8669	-51,5832
	03/08/2024 07:26:50	GO - JATAÍ - BR-060	A sirene está ligada		Alerta de Software	72	NÃO	-17,8669	-51,5832
	03/08/2024 07:24:50	GO - JATAÍ - BR-060	Ignição ligada		Status	64	NÃO	-17,8623	-51,5632
	03/08/2024 07:24:50	GO - JATAÍ - BR-060	A sirene está ligada		Status	64	NÃO	-17,8623	-51,5632
	03/08/2024 07:24:50	GO - JATAÍ - BR-060	A sirene está ligada		Alerta de Software	64	NÃO	-17,8623	-51,5632
	03/08/2024 07:22:50	GO - JATAÍ - BR-060	Ignição ligada		Status	83	NÃO	-17,8546	-51,5418
	03/08/2024 07:22:50	GO - JATAÍ - BR-060	A sirene está ligada		Status	83	NÃO	-17,8546	-51,5418
	03/08/2024 07:22:50	GO - JATAÍ - BR-060	A sirene está ligada		Alerta de Software	83	NÃO	-17,8546	-51,5418
	03/08/2024 07:20:50	GO - JATAÍ - BR-060	Ignição ligada		Status	78	NÃO	-17,8513	-51,5176
	03/08/2024 07:20:50	GO - JATAÍ - BR-060	A sirene está ligada		Status	78	NÃO	-17,8513	-51,5176
	03/08/2024 07:20:50	GO - JATAÍ - BR-060	A sirene está ligada		Alerta de Software	78	NÃO	-17,8513	-51,5176
	03/08/2024 07:18:50	GO - JATAÍ - BR-060	Ignição ligada		Status	69	NÃO	-17,8481	-51,4947
	03/08/2024 07:18:50	GO - JATAÍ - BR-060	A sirene está ligada		Status	69	NÃO	-17,8481	-51,4947
	03/08/2024 07:18:50	GO - JATAÍ - BR-060	A sirene está ligada		Alerta de Software	69	NÃO	-17,8481	-51,4947
	03/08/2024 07:16:50	GO - JATAÍ - BR-060	Ignição ligada		Status	53	NÃO	-17,8455	-51,4752
	03/08/2024 07:16:50	GO - JATAÍ - BR-060	A sirene está ligada		Status	53	NÃO	-17,8455	-51,4752
	03/08/2024 07:16:50	GO - JATAÍ - BR-060	A sirene está ligada		Alerta de Software	53	NÃO	-17,8455	-51,4752
	03/08/2024 07:14:50	GO - JATAÍ - BR-060	Ignição ligada		Status	66	NÃO	-17,8429	-51,4566
	03/08/2024 07:14:50	GO - JATAÍ - BR-060	A sirene está ligada		Status	66	NÃO	-17,8429	-51,4566
	03/08/2024 07:14:50	GO - JATAÍ - BR-060	A sirene está ligada		Alerta de Software	66	NÃO	-17,8429	-51,4566
	03/08/2024 07:12:50	GO - JATAÍ - BR-060	Ignição ligada		Status	52	NÃO	-17,8403	-51,4382
	03/08/2024 07:12:50	GO - JATAÍ - BR-060	A sirene está ligada		Status	52	NÃO	-17,8403	-51,4382
	03/08/2024 07:12:50	GO - JATAÍ - BR-060	A sirene está ligada		Alerta de Software	52	NÃO	-17,8403	-51,4382
	03/08/2024 07:10:50	GO - RIO VERDE - BR-060	Ignição ligada		Status	82	NÃO	-17,8375	-51,4173
	03/08/2024 07:10:50	GO - RIO VERDE - BR-060	A sirene está ligada		Status	82	NÃO	-17,8375	-51,4173
	03/08/2024 07:10:50	GO - RIO VERDE - BR-060	A sirene está ligada		Alerta de Software	82	NÃO	-17,8375	-51,4173
	03/08/2024 07:08:50	GO - RIO VERDE - BR-060	Ignição ligada		Status	80	NÃO	-17,8343	-51,3948
	03/08/2024 07:08:50	GO - RIO VERDE - BR-060	A sirene está ligada		Status	80	NÃO	-17,8343	-51,3948
	03/08/2024 07:08:50	GO - RIO VERDE - BR-060	A sirene está ligada		Alerta de Software	80	NÃO	-17,8343	-51,3948
	03/08/2024 07:06:50	GO - RIO VERDE - BR-060	Ignição ligada		Status	72	NÃO	-17,8312	-51,3717
	03/08/2024 07:06:50	GO - RIO VERDE - BR-060	A sirene está ligada		Status	72	NÃO	-17,8312	-51,3717
	03/08/2024 07:06:50	GO - RIO VERDE - BR-060	A sirene está ligada		Alerta de Software	72	NÃO	-17,8312	-51,3717
	03/08/2024 07:04:50	GO - RIO VERDE - BR-060	Ignição ligada		Status	58	NÃO	-17,8289	-51,3552
	03/08/2024 07:04:50	GO - RIO VERDE - BR-060	A sirene está ligada		Status	58	NÃO	-17,8289	-51,3552
	03/08/2024 07:04:50	GO - RIO VERDE - BR-060	A sirene está ligada		Alerta de Software	58	NÃO	-17,8289	-51,3552

RELATÓRIO ANALÍTICO POR VEÍCULO

Período: 31/07/2024 00:00:00 à 08/08/2024 00:00:00

Identificador: SSU4F69 EDIVAM DAF 2023

Placa: SSU4F69

Legenda:

Mensagens enviadas do Veículo (Veículo -> Central)

Mensagens enviadas do Veículo (Controle de Jornada Cliente)




Mensagens enviadas da Central (Central -> Veículo)








































Sentido:	Data e Hora:	Localização:	Mensagem:	Modo Emergência	Tipo Mensagem:	Vel. (Km/h)	Log ?	Latitude	Longitude
	03/08/2024 07:02:50	GO - RIO VERDE - BR-060	Ignição ligada		Status	58	NÃO	-17,8261	-51,3354
	03/08/2024 07:02:50	GO - RIO VERDE - BR-060	A sirene está ligada		Status	58	NÃO	-17,8261	-51,3354
	03/08/2024 07:02:50	GO - RIO VERDE - BR-060	A sirene está ligada		Alerta de Software	58	NÃO	-17,8261	-51,3354
	03/08/2024 07:00:50	GO - RIO VERDE - BR-060	Ignição ligada		Status	64	NÃO	-17,8248	-51,3159
	03/08/2024 07:00:50	GO - RIO VERDE - BR-060	A sirene está ligada		Status	64	NÃO	-17,8248	-51,3159
	03/08/2024 07:00:50	GO - RIO VERDE - BR-060	A sirene está ligada		Alerta de Software	64	NÃO	-17,8248	-51,3159
	03/08/2024 06:58:50	GO - RIO VERDE - BR-060	Ignição ligada		Status	68	NÃO	-17,8156	-51,2971
	03/08/2024 06:58:50	GO - RIO VERDE - BR-060	A sirene está ligada		Status	68	NÃO	-17,8156	-51,2971
	03/08/2024 06:58:50	GO - RIO VERDE - BR-060	A sirene está ligada		Alerta de Software	68	NÃO	-17,8156	-51,2971
	03/08/2024 06:56:50	GO - RIO VERDE - BR-060	Ignição ligada		Status	68	NÃO	-17,8135	-51,2729
	03/08/2024 06:56:50	GO - RIO VERDE - BR-060	A sirene está ligada		Status	68	NÃO	-17,8135	-51,2729
	03/08/2024 06:56:50	GO - RIO VERDE - BR-060	A sirene está ligada		Alerta de Software	68	NÃO	-17,8135	-51,2729
	03/08/2024 06:54:50	GO - RIO VERDE - BR-060	Ignição ligada		Status	83	NÃO	-17,8206	-51,2552
	03/08/2024 06:54:50	GO - RIO VERDE - BR-060	A sirene está ligada		Status	83	NÃO	-17,8206	-51,2552
	03/08/2024 06:54:50	GO - RIO VERDE - BR-060	A sirene está ligada		Alerta de Software	83	NÃO	-17,8206	-51,2552
	03/08/2024 06:52:50	GO - RIO VERDE - BR-060	Ignição ligada		Status	70	NÃO	-17,8208	-51,2323
	03/08/2024 06:52:50	GO - RIO VERDE - BR-060	A sirene está ligada		Status	70	NÃO	-17,8208	-51,2323
	03/08/2024 06:52:50	GO - RIO VERDE - BR-060	A sirene está ligada		Alerta de Software	70	NÃO	-17,8208	-51,2323
	03/08/2024 06:50:50	GO - RIO VERDE - BR-060	Ignição ligada		Status	67	NÃO	-17,8198	-51,2104
	03/08/2024 06:50:50	GO - RIO VERDE - BR-060	A sirene está ligada		Status	67	NÃO	-17,8198	-51,2104
	03/08/2024 06:50:50	GO - RIO VERDE - BR-060	A sirene está ligada		Alerta de Software	67	NÃO	-17,8198	-51,2104
	03/08/2024 06:48:50	GO - RIO VERDE - BR-060	Ignição ligada		Status	66	NÃO	-17,8189	-51,1898
	03/08/2024 06:48:50	GO - RIO VERDE - BR-060	A sirene está ligada		Status	66	NÃO	-17,8189	-51,1898
	03/08/2024 06:48:50	GO - RIO VERDE - BR-060	A sirene está ligada		Alerta de Software	66	NÃO	-17,8189	-51,1898
	03/08/2024 06:46:50	GO - RIO VERDE - BR-060	Ignição ligada		Status	66	NÃO	-17,8180	-51,1689
	03/08/2024 06:46:50	GO - RIO VERDE - BR-060	A sirene está ligada		Status	66	NÃO	-17,8180	-51,1689
	03/08/2024 06:46:50	GO - RIO VERDE - BR-060	A sirene está ligada		Alerta de Software	66	NÃO	-17,8180	-51,1689
	03/08/2024 06:45:20	GO - RIO VERDE - BR-060			Posição Normal	57	NÃO	-17,8174	-51,1537
	03/08/2024 06:45:20	GO - RIO VERDE - BR-060	A sirene está ligada		Alerta de Software	57	NÃO	-17,8174	-51,1537
	03/08/2024 06:45:13	MENSAGEM ENVIADA PELA CENTRAL Enviada por: integração	Temporizador 10-10 / 16 hora(s)		Comando		-		
	03/08/2024 06:44:50	GO - RIO VERDE - BR-060	Ignição ligada		Status	52	NÃO	-17,8172	-51,1497
	03/08/2024 06:44:50	GO - RIO VERDE - BR-060	A sirene está ligada		Status	52	NÃO	-17,8172	-51,1497
	03/08/2024 06:42:50	GO - RIO VERDE - BR-060	Ignição ligada		Status	68	NÃO	-17,8158	-51,1180
	03/08/2024 06:42:50	GO - RIO VERDE - BR-060	Ignição ligada		Status	68	NÃO	-17,8158	-51,1180
	03/08/2024 06:42:50	GO - RIO VERDE - BR-060	A sirene está ligada		Status	68	NÃO	-17,8158	-51,1180
	03/08/2024 06:42:50	GO - RIO VERDE - BR-060	A sirene está ligada		Status	68	NÃO	-17,8158	-51,1180
	03/08/2024 06:42:50	GO - RIO VERDE - BR-060	A sirene está ligada		Alerta de Software	68	NÃO	-17,8158	-51,1180

RELATÓRIO ANALÍTICO POR VEÍCULO

Período: 31/07/2024 00:00:00 à 08/08/2024 00:00:00
Identificador: SSU4F69 EDIVAM DAF 2023
Placa: SSU4F69




- Legenda:**
-  Mensagens enviadas do Veículo (Veículo -> Central)
 -  Mensagens enviadas do Veículo (Controle de Jornada Cliente)
 -  Mensagens enviadas da Central (Central -> Veículo)







































Sentido:	Data e Hora:	Localização:	Mensagem:	Modo Emergência	Tipo Mensagem:	Vel. (Km/h)	Log ?	Latitude	Longitude
	03/08/2024 06:39:50	GO - RIO VERDE - BR-060	Ignição ligada		Status	54	NÃO	-17,8150	-51,0980
	03/08/2024 06:39:50	GO - RIO VERDE - BR-060	A sirene está ligada		Status	54	NÃO	-17,8150	-51,0980
	03/08/2024 06:37:54	GO - RIO VERDE - BR-060			Posição Normal	67	NÃO	-17,8143	-51,0825
	03/08/2024 06:37:54	GO - RIO VERDE - BR-060	A sirene está ligada		Alerta de Software	67	NÃO	-17,8143	-51,0825
	03/08/2024 06:37:50	GO - RIO VERDE - BR-060	Ignição ligada		Status	66	NÃO	-17,8142	-51,0820
	03/08/2024 06:37:50	GO - RIO VERDE - BR-060	A sirene está ligada		Status	66	NÃO	-17,8142	-51,0820
	03/08/2024 06:35:50	GO - RIO VERDE - BR-060	Ignição ligada		Status	73	NÃO	-17,8213	-51,0655
	03/08/2024 06:35:50	GO - RIO VERDE - BR-060	A sirene está ligada		Status	73	NÃO	-17,8213	-51,0655
	03/08/2024 06:33:50	GO - RIO VERDE - BR-060	Ignição ligada		Status	66	NÃO	-17,8220	-51,0410
	03/08/2024 06:33:50	GO - RIO VERDE - BR-060	Ignição ligada		Status	66	NÃO	-17,8220	-51,0411
	03/08/2024 06:33:50	GO - RIO VERDE - BR-060	A sirene está ligada		Status	66	NÃO	-17,8220	-51,0410
	03/08/2024 06:33:50	GO - RIO VERDE - BR-060	A sirene está ligada		Status	66	NÃO	-17,8220	-51,0411
	03/08/2024 06:33:50	GO - RIO VERDE - BR-060	A sirene está ligada		Alerta de Software	66	NÃO	-17,8220	-51,0410
	03/08/2024 06:30:50	GO - RIO VERDE - BR-060	Ignição ligada		Status	50	SIM	-17,8239	-51,0220
	03/08/2024 06:30:50	GO - RIO VERDE - BR-060	A sirene está ligada		Status	50	SIM	-17,8239	-51,0220
	03/08/2024 06:28:50	GO - RIO VERDE - BR-060	Ignição ligada		Status	49	NÃO	-17,8220	-51,0060
	03/08/2024 06:28:50	GO - RIO VERDE - BR-060	A sirene está ligada		Status	49	NÃO	-17,8220	-51,0060
	03/08/2024 06:28:50	GO - RIO VERDE - BR-060	A sirene está ligada		Alerta de Software	49	NÃO	-17,8220	-51,0060
	03/08/2024 06:26:50	GO - RIO VERDE - BR-060	Ignição ligada		Status	44	NÃO	-17,8241	-50,9920
	03/08/2024 06:26:50	GO - RIO VERDE - BR-060	A sirene está ligada		Status	44	NÃO	-17,8241	-50,9920
	03/08/2024 06:26:50	GO - RIO VERDE - BR-060	A sirene está ligada		Alerta de Software	44	NÃO	-17,8241	-50,9920
	03/08/2024 06:24:50	GO - RIO VERDE - BR-060	Ignição ligada		Status	62	NÃO	-17,8260	-50,9732
	03/08/2024 06:24:50	GO - RIO VERDE - BR-060	A sirene está ligada		Status	62	NÃO	-17,8260	-50,9732
	03/08/2024 06:24:50	GO - RIO VERDE - BR-060	A sirene está ligada		Alerta de Software	62	NÃO	-17,8260	-50,9732
	03/08/2024 06:22:50	GO - RIO VERDE - BR-060	Ignição ligada		Status	21	NÃO	-17,8248	-50,9617
	03/08/2024 06:22:50	GO - RIO VERDE - BR-060	A sirene está ligada		Status	21	NÃO	-17,8248	-50,9617
	03/08/2024 06:22:50	GO - RIO VERDE - BR-060	A sirene está ligada		Alerta de Software	21	NÃO	-17,8248	-50,9617
	03/08/2024 06:20:50	GO - RIO VERDE - BR-060	Ignição ligada		Status	50	NÃO	-17,8223	-50,9499
	03/08/2024 06:20:50	GO - RIO VERDE - BR-060	A sirene está ligada		Status	50	NÃO	-17,8223	-50,9499
	03/08/2024 06:20:50	GO - RIO VERDE - BR-060	A sirene está ligada		Alerta de Software	50	NÃO	-17,8223	-50,9499
	03/08/2024 06:18:50	GO - RIO VERDE - BR-060	Ignição ligada		Status	38	NÃO	-17,8163	-50,9374
	03/08/2024 06:18:50	GO - RIO VERDE - BR-060	A sirene está ligada		Status	38	NÃO	-17,8163	-50,9374
	03/08/2024 06:18:50	GO - RIO VERDE - BR-060	A sirene está ligada		Alerta de Software	38	NÃO	-17,8163	-50,9374
	03/08/2024 06:16:50	GO - RIO VERDE - BR-060	Ignição ligada		Status	50	NÃO	-17,8083	-50,9255
	03/08/2024 06:16:50	GO - RIO VERDE - BR-060	A sirene está ligada		Status	50	NÃO	-17,8083	-50,9255
	03/08/2024 06:16:50	GO - RIO VERDE - BR-060	A sirene está ligada		Alerta de Software	50	NÃO	-17,8083	-50,9255
	03/08/2024 06:14:50	GO - RIO VERDE - BR-060	Ignição ligada		Status	54	NÃO	-17,7966	-50,9145

RELATÓRIO ANALÍTICO POR VEÍCULO

Período: 31/07/2024 00:00:00 à 08/08/2024 00:00:00
Identificador: SSU4F69 EDIVAM DAF 2023
Placa: SSU4F69

- Legenda:**
-  Mensagens enviadas do Veículo (Veículo -> Central)
 -  Mensagens enviadas do Veículo (Controle de Jornada Cliente)
 -  Mensagens enviadas da Central (Central -> Veículo)






Sentido:	Data e Hora:	Localização:	Mensagem:	Modo Emergência	Tipo Mensagem:	Vel. (Km/h)	Log ?	Latitude	Longitude
	03/08/2024 06:14:50	GO - RIO VERDE - BR-060	A sirene está ligada		Status	54	NÃO	-17,7966	-50,9145
	03/08/2024 06:14:50	GO - RIO VERDE - BR-060	A sirene está ligada		Alerta de Software	54	NÃO	-17,7966	-50,9145
	03/08/2024 06:14:32	GO - RIO VERDE - Próx. BR-060			Posição Normal	48	NÃO	-17,7949	-50,9126
	03/08/2024 06:14:32	GO - RIO VERDE - Próx. BR-060	A sirene está ligada		Alerta de Software	48	NÃO	-17,7949	-50,9126
	03/08/2024 06:12:50	GO - RIO VERDE - Próx. Avenida Marcha Para O Oeste	Ignição ligada		Status	29	NÃO	-17,7885	-50,9050
	03/08/2024 06:12:50	GO - RIO VERDE - Próx. Avenida Marcha Para O Oeste	A sirene está ligada		Status	29	NÃO	-17,7885	-50,9050
	03/08/2024 06:10:50	GO - RIO VERDE - Próx. BR-452	Ignição ligada		Status	25	NÃO	-17,7880	-50,8990
	03/08/2024 06:10:50	GO - RIO VERDE - Próx. BR-452	A sirene está ligada		Status	25	NÃO	-17,7880	-50,8990
	03/08/2024 06:10:50	GO - RIO VERDE - Próx. BR-452	A sirene está ligada		Alerta de Software	25	NÃO	-17,7880	-50,8990
	03/08/2024 06:08:50	GO - RIO VERDE - BR-452	Ignição ligada		Status	39	NÃO	-17,7927	-50,8912
	03/08/2024 06:08:50	GO - RIO VERDE - BR-452	A sirene está ligada		Status	39	NÃO	-17,7927	-50,8912
	03/08/2024 06:08:50	GO - RIO VERDE - BR-452	A sirene está ligada		Alerta de Software	39	NÃO	-17,7927	-50,8912
	03/08/2024 06:06:50	GO - RIO VERDE - Próx. BR-452	Ignição ligada		Status	7	NÃO	-17,7968	-50,8838
	03/08/2024 06:06:50	GO - RIO VERDE - Próx. BR-452	A sirene está ligada		Status	7	NÃO	-17,7968	-50,8838
	03/08/2024 06:06:50	GO - RIO VERDE - Próx. BR-452	A sirene está ligada		Alerta de Software	7	NÃO	-17,7968	-50,8838
	03/08/2024 06:04:50	GO - RIO VERDE - Rodovia BR-452	Ignição ligada		Status	25	NÃO	-17,7922	-50,8926
	03/08/2024 06:04:50	GO - RIO VERDE - Rodovia BR-452	A sirene está ligada		Status	25	NÃO	-17,7922	-50,8926
	03/08/2024 06:04:50	GO - RIO VERDE - Rodovia BR-452	A sirene está ligada		Alerta de Software	25	NÃO	-17,7922	-50,8926
	03/08/2024 06:02:50	GO - RIO VERDE - Próx. Rodovia BR-452	Ignição ligada		Status	2	NÃO	-17,7900	-50,8967
	03/08/2024 06:02:50	GO - RIO VERDE - Próx. Rodovia BR-452	A sirene está ligada		Status	2	NÃO	-17,7900	-50,8967
	03/08/2024 06:02:50	GO - RIO VERDE - Próx. Rodovia BR-452	A sirene está ligada		Alerta de Software	2	NÃO	-17,7900	-50,8967
	03/08/2024 06:00:50	GO - RIO VERDE - Próx. Rodovia BR-452	Ignição ligada		Status	0	NÃO	-17,7907	-50,8971
	03/08/2024 06:00:50	GO - RIO VERDE - Próx. Rodovia BR-452	A sirene está ligada		Status	0	NÃO	-17,7907	-50,8971
	03/08/2024 06:00:50	GO - RIO VERDE - Próx. Rodovia BR-452	A sirene está ligada		Alerta de Software	0	NÃO	-17,7907	-50,8971
	03/08/2024 06:00:50	GO - RIO VERDE - Próx. Rodovia BR-452	Parada do Veículo		Alerta de Software	0	NÃO	-17,7907	-50,8971
	03/08/2024 05:58:50	GO - RIO VERDE - Próx. Rodovia BR-452	Ignição ligada		Status	0	NÃO	-17,7907	-50,8971
	03/08/2024 05:58:50	GO - RIO VERDE - Próx. Rodovia BR-452	A sirene está ligada		Status	0	NÃO	-17,7907	-50,8971
	03/08/2024 05:58:50	GO - RIO VERDE - Próx. Rodovia BR-452	A sirene está ligada		Alerta de Software	0	NÃO	-17,7907	-50,8971
	03/08/2024 05:58:50	GO - RIO VERDE - Próx. Rodovia BR-452	Parada do Veículo		Alerta de Software	0	NÃO	-17,7907	-50,8971
	03/08/2024 05:57:25	MENSAGEM ENVIADA PELA CENTRAL Enviada por: integração	Desligar Bloqueio		Comando		-		
	03/08/2024 05:57:24	MENSAGEM ENVIADA PELA CENTRAL Enviada por: integração	Desabilitar Botão de Abertura de Trava de Baú		Comando		-		
	03/08/2024 05:57:24	MENSAGEM ENVIADA PELA CENTRAL Enviada por: integração	Habilitar sensor de porta do carona		Comando		-		
	03/08/2024 05:57:23	MENSAGEM ENVIADA PELA CENTRAL Enviada por: integração	Habilitar sensor de desengate		Comando		-		
	03/08/2024 05:57:20	MENSAGEM ENVIADA PELA CENTRAL Enviada por: integração	Habilitar sensor de violação de painel		Comando		-		
	03/08/2024 05:57:19	MENSAGEM ENVIADA PELA CENTRAL Enviada por: integração	Habilitar sensor de porta do motorista		Comando		-		
	03/08/2024 05:56:50	GO - RIO VERDE - Próx. Rodovia BR-452	Ignição ligada		Status	0	NÃO	-17,7907	-50,8971

RELATÓRIO ANALÍTICO POR VEÍCULO






































Período: 31/07/2024 00:00:00 à 08/08/2024 00:00:00

Identificador: SSU4F69 EDIVAM DAF 2023

Placa: SSU4F69

- Legenda:**
-  Mensagens enviadas do Veículo (Veículo -> Central)
 -  Mensagens enviadas do Veículo (Controle de Jornada Cliente)
 -  Mensagens enviadas da Central (Central -> Veículo)



Sentido:	Data e Hora:	Localização:	Mensagem:	Modo Emergência	Tipo Mensagem:	Vel. (Km/h)	Log ?	Latitude	Longitude
	03/08/2024 05:56:50	GO - RIO VERDE - Próx. Rodovia BR-452	A sirene está ligada		Status	0	NÃO	-17,7907	-50,8971
	03/08/2024 05:56:50	GO - RIO VERDE - Próx. Rodovia BR-452	O veículo está bloqueado		Status	0	NÃO	-17,7907	-50,8971
	03/08/2024 05:56:50	GO - RIO VERDE - Próx. Rodovia BR-452	A sirene está ligada		Alerta de Software	0	NÃO	-17,7907	-50,8971
	03/08/2024 05:56:50	GO - RIO VERDE - Próx. Rodovia BR-452	Parada do Veículo		Alerta de Software	0	NÃO	-17,7907	-50,8971
	03/08/2024 05:55:51	GO - RIO VERDE - Próx. Rodovia BR-452	A sirene está ligada		Alerta de Software		NÃO	-17,7907	-50,8971
	03/08/2024 05:55:51	GO - RIO VERDE - Próx. Rodovia BR-452	11 REINICIO DE VIAGEM 11 REINICIO DE VIAGEM ID MOTORISTA:		Macro		NÃO	-17,7907	-50,8971
	03/08/2024 05:54:50	GO - RIO VERDE - Próx. Rodovia BR-452	Ignição ligada		Status	0	NÃO	-17,7907	-50,8971
	03/08/2024 05:54:50	GO - RIO VERDE - Próx. Rodovia BR-452	A sirene está ligada		Status	0	NÃO	-17,7907	-50,8971
	03/08/2024 05:54:50	GO - RIO VERDE - Próx. Rodovia BR-452	O veículo está bloqueado		Status	0	NÃO	-17,7907	-50,8971
	03/08/2024 05:54:50	GO - RIO VERDE - Próx. Rodovia BR-452	A sirene está ligada		Alerta de Software	0	NÃO	-17,7907	-50,8971
	03/08/2024 05:54:50	GO - RIO VERDE - Próx. Rodovia BR-452	Parada do Veículo		Alerta de Software	0	NÃO	-17,7907	-50,8971
	03/08/2024 05:53:37	GO - RIO VERDE - Próx. Rodovia BR-452	Porta do Motorista aberta		Status	0	NÃO	-17,7907	-50,8972
	03/08/2024 05:53:37	GO - RIO VERDE - Próx. Rodovia BR-452	Ignição ligada		Evento	0	NÃO	-17,7907	-50,8972
	03/08/2024 05:53:37	GO - RIO VERDE - Próx. Rodovia BR-452	A sirene está ligada		Status	0	NÃO	-17,7907	-50,8972
	03/08/2024 05:53:37	GO - RIO VERDE - Próx. Rodovia BR-452	O veículo está bloqueado		Status	0	NÃO	-17,7907	-50,8972
	03/08/2024 05:53:37	GO - RIO VERDE - Próx. Rodovia BR-452	A sirene está ligada		Alerta de Software	0	NÃO	-17,7907	-50,8972
	03/08/2024 05:53:37	GO - RIO VERDE - Próx. Rodovia BR-452	Parada do Veículo		Alerta de Software	0	NÃO	-17,7907	-50,8972
	03/08/2024 05:53:16	GO - RIO VERDE - Próx. Rodovia BR-452	Porta do Motorista aberta		Evento	0	NÃO	-17,7907	-50,8972
	03/08/2024 05:53:16	GO - RIO VERDE - Próx. Rodovia BR-452	A sirene está ligada		Status	0	NÃO	-17,7907	-50,8972
	03/08/2024 05:53:16	GO - RIO VERDE - Próx. Rodovia BR-452	O veículo está bloqueado		Status	0	NÃO	-17,7907	-50,8972
	03/08/2024 05:53:16	GO - RIO VERDE - Próx. Rodovia BR-452	A sirene está ligada		Alerta de Software	0	NÃO	-17,7907	-50,8972
	03/08/2024 05:53:16	GO - RIO VERDE - Próx. Rodovia BR-452	Parada do Veículo		Alerta de Software	0	NÃO	-17,7907	-50,8972
	03/08/2024 05:52:50	GO - RIO VERDE - Próx. Rodovia BR-452	A sirene está ligada		Status	0	NÃO	-17,7907	-50,8972
	03/08/2024 05:52:50	GO - RIO VERDE - Próx. Rodovia BR-452	O veículo está bloqueado		Status	0	NÃO	-17,7907	-50,8972
	03/08/2024 05:52:50	GO - RIO VERDE - Próx. Rodovia BR-452	A sirene está ligada		Alerta de Software	0	NÃO	-17,7907	-50,8972
	03/08/2024 05:52:50	GO - RIO VERDE - Próx. Rodovia BR-452	Parada do Veículo		Alerta de Software	0	NÃO	-17,7907	-50,8972
	03/08/2024 05:51:25	GO - RIO VERDE - Próx. Rodovia BR-452	Porta do Motorista aberta		Evento	0	NÃO	-17,7907	-50,8972
	03/08/2024 05:51:25	GO - RIO VERDE - Próx. Rodovia BR-452	A sirene está ligada		Status	0	NÃO	-17,7907	-50,8972
	03/08/2024 05:51:25	GO - RIO VERDE - Próx. Rodovia BR-452	O veículo está bloqueado		Status	0	NÃO	-17,7907	-50,8972
	03/08/2024 05:51:25	GO - RIO VERDE - Próx. Rodovia BR-452	A sirene está ligada		Alerta de Software	0	NÃO	-17,7907	-50,8972
	03/08/2024 05:51:25	GO - RIO VERDE - Próx. Rodovia BR-452	Parada do Veículo		Alerta de Software	0	NÃO	-17,7907	-50,8972
	03/08/2024 05:50:50	GO - RIO VERDE - Próx. Rodovia BR-452	A sirene está ligada		Status	0	NÃO	-17,7907	-50,8972
	03/08/2024 05:50:50	GO - RIO VERDE - Próx. Rodovia BR-452	O veículo está bloqueado		Status	0	NÃO	-17,7907	-50,8972
	03/08/2024 05:50:50	GO - RIO VERDE - Próx. Rodovia BR-452	A sirene está ligada		Alerta de Software	0	NÃO	-17,7907	-50,8972
	03/08/2024 05:50:50	GO - RIO VERDE - Próx. Rodovia BR-452	Parada do Veículo		Alerta de Software	0	NÃO	-17,7907	-50,8972
	03/08/2024 05:48:50	GO - RIO VERDE - Próx. Rodovia BR-452	A sirene está ligada		Status	0	NÃO	-17,7907	-50,8972
	03/08/2024 05:48:50	GO - RIO VERDE - Próx. Rodovia BR-452	O veículo está bloqueado		Status	0	NÃO	-17,7907	-50,8972

RELATÓRIO ANALÍTICO POR VEÍCULO






































Período: 31/07/2024 00:00:00 à 08/08/2024 00:00:00

Identificador: SSU4F69 EDIVAM DAF 2023

Placa: SSU4F69

- Legenda:**
-  Mensagens enviadas do Veículo (Veículo -> Central)
 -  Mensagens enviadas do Veículo (Controle de Jornada Cliente)
 -  Mensagens enviadas da Central (Central -> Veículo)






Sentido:	Data e Hora:	Localização:	Mensagem:	Modo Emergência	Tipo Mensagem:	Vel. (Km/h)	Log ?	Latitude	Longitude
	03/08/2024 05:48:50	GO - RIO VERDE - Próx. Rodovia BR-452	A sirene está ligada		Alerta de Software	0	NÃO	-17,7907	-50,8972
	03/08/2024 05:48:50	GO - RIO VERDE - Próx. Rodovia BR-452	Parada do Veículo		Alerta de Software	0	NÃO	-17,7907	-50,8972
	03/08/2024 05:46:50	GO - RIO VERDE - Próx. Rodovia BR-452	A sirene está ligada		Status	0	NÃO	-17,7907	-50,8972
	03/08/2024 05:46:50	GO - RIO VERDE - Próx. Rodovia BR-452	O veículo está bloqueado		Status	0	NÃO	-17,7907	-50,8972
	03/08/2024 05:46:50	GO - RIO VERDE - Próx. Rodovia BR-452	A sirene está ligada		Alerta de Software	0	NÃO	-17,7907	-50,8972
	03/08/2024 05:46:50	GO - RIO VERDE - Próx. Rodovia BR-452	Parada do Veículo		Alerta de Software	0	NÃO	-17,7907	-50,8972
	03/08/2024 05:44:50	GO - RIO VERDE - Próx. Rodovia BR-452	Porta do Motorista aberta		Status	0	NÃO	-17,7907	-50,8972
	03/08/2024 05:44:50	GO - RIO VERDE - Próx. Rodovia BR-452	A sirene está ligada		Status	0	NÃO	-17,7907	-50,8972
	03/08/2024 05:44:50	GO - RIO VERDE - Próx. Rodovia BR-452	O veículo está bloqueado		Status	0	NÃO	-17,7907	-50,8972
	03/08/2024 05:44:50	GO - RIO VERDE - Próx. Rodovia BR-452	A sirene está ligada		Alerta de Software	0	NÃO	-17,7907	-50,8972
	03/08/2024 05:44:50	GO - RIO VERDE - Próx. Rodovia BR-452	Parada do Veículo		Alerta de Software	0	NÃO	-17,7907	-50,8972
	03/08/2024 05:44:39	GO - RIO VERDE - Próx. Rodovia BR-452	Porta do Motorista aberta		Evento	0	NÃO	-17,7907	-50,8972
	03/08/2024 05:44:39	GO - RIO VERDE - Próx. Rodovia BR-452	A sirene está ligada		Status	0	NÃO	-17,7907	-50,8972
	03/08/2024 05:44:39	GO - RIO VERDE - Próx. Rodovia BR-452	O veículo está bloqueado		Status	0	NÃO	-17,7907	-50,8972
	03/08/2024 05:44:21	GO - RIO VERDE - Próx. Rodovia BR-452	A sirene está ligada	LORA	Status	0	NÃO	-17,7907	-50,8972
	03/08/2024 05:44:21	GO - RIO VERDE - Próx. Rodovia BR-452	Posição Periódica Lora	LORA	Status	0	NÃO	-17,7907	-50,8972
	03/08/2024 05:44:21	GO - RIO VERDE - Próx. Rodovia BR-452	O veículo está bloqueado	LORA	Status	0	NÃO	-17,7907	-50,8972
	03/08/2024 05:42:50	GO - RIO VERDE - Próx. Rodovia BR-452	A sirene está ligada		Status	0	NÃO	-17,7907	-50,8972
	03/08/2024 05:42:50	GO - RIO VERDE - Próx. Rodovia BR-452	O veículo está bloqueado		Status	0	NÃO	-17,7907	-50,8972
	03/08/2024 05:42:50	GO - RIO VERDE - Próx. Rodovia BR-452	A sirene está ligada		Alerta de Software	0	NÃO	-17,7907	-50,8972
	03/08/2024 05:42:50	GO - RIO VERDE - Próx. Rodovia BR-452	Parada do Veículo		Alerta de Software	0	NÃO	-17,7907	-50,8972
	03/08/2024 05:40:50	GO - RIO VERDE - Próx. Rodovia BR-452	A sirene está ligada		Status	0	NÃO	-17,7907	-50,8972
	03/08/2024 05:40:50	GO - RIO VERDE - Próx. Rodovia BR-452	O veículo está bloqueado		Status	0	NÃO	-17,7907	-50,8972
	03/08/2024 05:40:50	GO - RIO VERDE - Próx. Rodovia BR-452	A sirene está ligada		Alerta de Software	0	NÃO	-17,7907	-50,8972
	03/08/2024 05:40:50	GO - RIO VERDE - Próx. Rodovia BR-452	Parada do Veículo		Alerta de Software	0	NÃO	-17,7907	-50,8972
	03/08/2024 05:38:50	GO - RIO VERDE - Próx. Rodovia BR-452	A sirene está ligada		Status	0	NÃO	-17,7907	-50,8972
	03/08/2024 05:38:50	GO - RIO VERDE - Próx. Rodovia BR-452	O veículo está bloqueado		Status	0	NÃO	-17,7907	-50,8972
	03/08/2024 05:38:50	GO - RIO VERDE - Próx. Rodovia BR-452	A sirene está ligada		Alerta de Software	0	NÃO	-17,7907	-50,8972
	03/08/2024 05:38:50	GO - RIO VERDE - Próx. Rodovia BR-452	Parada do Veículo		Alerta de Software	0	NÃO	-17,7907	-50,8972
	03/08/2024 05:36:50	GO - RIO VERDE - Próx. Rodovia BR-452	A sirene está ligada		Status	0	NÃO	-17,7907	-50,8972
	03/08/2024 05:36:50	GO - RIO VERDE - Próx. Rodovia BR-452	O veículo está bloqueado		Status	0	NÃO	-17,7907	-50,8972
	03/08/2024 05:36:50	GO - RIO VERDE - Próx. Rodovia BR-452	A sirene está ligada		Alerta de Software	0	NÃO	-17,7907	-50,8972
	03/08/2024 05:36:50	GO - RIO VERDE - Próx. Rodovia BR-452	Parada do Veículo		Alerta de Software	0	NÃO	-17,7907	-50,8972
	03/08/2024 05:34:50	GO - RIO VERDE - Próx. Rodovia BR-452	A sirene está ligada		Status	0	NÃO	-17,7907	-50,8972
	03/08/2024 05:34:50	GO - RIO VERDE - Próx. Rodovia BR-452	O veículo está bloqueado		Status	0	NÃO	-17,7907	-50,8972
	03/08/2024 05:34:50	GO - RIO VERDE - Próx. Rodovia BR-452	A sirene está ligada		Alerta de Software	0	NÃO	-17,7907	-50,8972
	03/08/2024 05:34:50	GO - RIO VERDE - Próx. Rodovia BR-452	Parada do Veículo		Alerta de Software	0	NÃO	-17,7907	-50,8972

RELATÓRIO ANALÍTICO POR VEÍCULO






































Período: 31/07/2024 00:00:00 à 08/08/2024 00:00:00

Identificador: SSU4F69 EDIVAM DAF 2023

Placa: SSU4F69




- Legenda:**
-  Mensagens enviadas do Veículo (Veículo -> Central)
 -  Mensagens enviadas do Veículo (Controle de Jornada Cliente)
 -  Mensagens enviadas da Central (Central -> Veículo)








































Sentido:	Data e Hora:	Localização:	Mensagem:	Modo Emergência	Tipo Mensagem:	Vel. (Km/h)	Log ?	Latitude	Longitude
	03/08/2024 05:32:50	GO - RIO VERDE - Próx. Rodovia BR-452	A sirene está ligada		Status	0	NÃO	-17,7907	-50,8972
	03/08/2024 05:32:50	GO - RIO VERDE - Próx. Rodovia BR-452	O veículo está bloqueado		Status	0	NÃO	-17,7907	-50,8972
	03/08/2024 05:32:50	GO - RIO VERDE - Próx. Rodovia BR-452	A sirene está ligada		Alerta de Software	0	NÃO	-17,7907	-50,8972
	03/08/2024 05:32:50	GO - RIO VERDE - Próx. Rodovia BR-452	Parada do Veículo		Alerta de Software	0	NÃO	-17,7907	-50,8972
	03/08/2024 05:30:50	GO - RIO VERDE - Próx. Rodovia BR-452	A sirene está ligada		Status	0	NÃO	-17,7907	-50,8972
	03/08/2024 05:30:50	GO - RIO VERDE - Próx. Rodovia BR-452	O veículo está bloqueado		Status	0	NÃO	-17,7907	-50,8972
	03/08/2024 05:30:50	GO - RIO VERDE - Próx. Rodovia BR-452	A sirene está ligada		Alerta de Software	0	NÃO	-17,7907	-50,8972
	03/08/2024 05:30:50	GO - RIO VERDE - Próx. Rodovia BR-452	Parada do Veículo		Alerta de Software	0	NÃO	-17,7907	-50,8972
	03/08/2024 05:28:50	GO - RIO VERDE - Próx. Rodovia BR-452	A sirene está ligada		Status	0	NÃO	-17,7907	-50,8972
	03/08/2024 05:28:50	GO - RIO VERDE - Próx. Rodovia BR-452	O veículo está bloqueado		Status	0	NÃO	-17,7907	-50,8972
	03/08/2024 05:28:50	GO - RIO VERDE - Próx. Rodovia BR-452	A sirene está ligada		Alerta de Software	0	NÃO	-17,7907	-50,8972
	03/08/2024 05:28:50	GO - RIO VERDE - Próx. Rodovia BR-452	Parada do Veículo		Alerta de Software	0	NÃO	-17,7907	-50,8972
	03/08/2024 05:26:50	GO - RIO VERDE - Próx. Rodovia BR-452	A sirene está ligada		Status	0	NÃO	-17,7907	-50,8972
	03/08/2024 05:26:50	GO - RIO VERDE - Próx. Rodovia BR-452	O veículo está bloqueado		Status	0	NÃO	-17,7907	-50,8972
	03/08/2024 05:26:50	GO - RIO VERDE - Próx. Rodovia BR-452	A sirene está ligada		Alerta de Software	0	NÃO	-17,7907	-50,8972
	03/08/2024 05:26:50	GO - RIO VERDE - Próx. Rodovia BR-452	Parada do Veículo		Alerta de Software	0	NÃO	-17,7907	-50,8972
	03/08/2024 05:25:39	GO - RIO VERDE - Próx. Rodovia BR-452	Porta do Motorista aberta		Status	0	NÃO	-17,7907	-50,8972
	03/08/2024 05:25:39	GO - RIO VERDE - Próx. Rodovia BR-452	Ignição desligada		Evento	0	NÃO	-17,7907	-50,8972
	03/08/2024 05:25:39	GO - RIO VERDE - Próx. Rodovia BR-452	A sirene está ligada		Status	0	NÃO	-17,7907	-50,8972
	03/08/2024 05:25:39	GO - RIO VERDE - Próx. Rodovia BR-452	O veículo está bloqueado		Status	0	NÃO	-17,7907	-50,8972
	03/08/2024 05:25:39	GO - RIO VERDE - Próx. Rodovia BR-452	A sirene está ligada		Alerta de Software	0	NÃO	-17,7907	-50,8972
	03/08/2024 05:25:39	GO - RIO VERDE - Próx. Rodovia BR-452	Parada do Veículo		Alerta de Software	0	NÃO	-17,7907	-50,8972
	03/08/2024 05:25:25	GO - RIO VERDE - Próx. Rodovia BR-452	Porta do Motorista aberta		Evento	0	NÃO	-17,7907	-50,8972
	03/08/2024 05:25:25	GO - RIO VERDE - Próx. Rodovia BR-452	Ignição ligada		Status	0	NÃO	-17,7907	-50,8972
	03/08/2024 05:25:25	GO - RIO VERDE - Próx. Rodovia BR-452	A sirene está ligada		Status	0	NÃO	-17,7907	-50,8972
	03/08/2024 05:25:25	GO - RIO VERDE - Próx. Rodovia BR-452	O veículo está bloqueado		Status	0	NÃO	-17,7907	-50,8972
	03/08/2024 05:25:12	GO - RIO VERDE - Próx. Rodovia BR-452	Ignição ligada		Evento	0	NÃO	-17,7907	-50,8972
	03/08/2024 05:25:12	GO - RIO VERDE - Próx. Rodovia BR-452	A sirene está ligada		Status	0	NÃO	-17,7907	-50,8972
	03/08/2024 05:25:12	GO - RIO VERDE - Próx. Rodovia BR-452	O veículo está bloqueado		Status	0	NÃO	-17,7907	-50,8972
	03/08/2024 05:24:50	GO - RIO VERDE - Próx. Rodovia BR-452	A sirene está ligada		Status	0	NÃO	-17,7907	-50,8972
	03/08/2024 05:24:50	GO - RIO VERDE - Próx. Rodovia BR-452	O veículo está bloqueado		Status	0	NÃO	-17,7907	-50,8972
	03/08/2024 05:24:50	GO - RIO VERDE - Próx. Rodovia BR-452	A sirene está ligada		Alerta de Software	0	NÃO	-17,7907	-50,8972
	03/08/2024 05:24:50	GO - RIO VERDE - Próx. Rodovia BR-452	Parada do Veículo		Alerta de Software	0	NÃO	-17,7907	-50,8972
	03/08/2024 05:22:50	GO - RIO VERDE - Próx. Rodovia BR-452	A sirene está ligada		Status	0	NÃO	-17,7907	-50,8972
	03/08/2024 05:22:50	GO - RIO VERDE - Próx. Rodovia BR-452	O veículo está bloqueado		Status	0	NÃO	-17,7907	-50,8972
	03/08/2024 05:22:50	GO - RIO VERDE - Próx. Rodovia BR-452	A sirene está ligada		Alerta de Software	0	NÃO	-17,7907	-50,8972
	03/08/2024 05:22:50	GO - RIO VERDE - Próx. Rodovia BR-452	Parada do Veículo		Alerta de Software	0	NÃO	-17,7907	-50,8972

RELATÓRIO ANALÍTICO POR VEÍCULO

Período: 31/07/2024 00:00:00 à 08/08/2024 00:00:00
Identificador: SSU4F69 EDIVAM DAF 2023
Placa: SSU4F69

- Legenda:**
-  Mensagens enviadas do Veículo (Veículo -> Central)
 -  Mensagens enviadas do Veículo (Controle de Jornada Cliente)
 -  Mensagens enviadas da Central (Central -> Veículo)



Sentido:	Data e Hora:	Localização:	Mensagem:	Modo Emergência	Tipo Mensagem:	Vel. (Km/h)	Log ?	Latitude	Longitude
	03/08/2024 05:20:50	GO - RIO VERDE - Próx. Rodovia BR-452	A sirene está ligada		Status	0	NÃO	-17,7907	-50,8972
	03/08/2024 05:20:50	GO - RIO VERDE - Próx. Rodovia BR-452	O veículo está bloqueado		Status	0	NÃO	-17,7907	-50,8972
	03/08/2024 05:20:50	GO - RIO VERDE - Próx. Rodovia BR-452	A sirene está ligada		Alerta de Software	0	NÃO	-17,7907	-50,8972
	03/08/2024 05:20:50	GO - RIO VERDE - Próx. Rodovia BR-452	Parada do Veículo		Alerta de Software	0	NÃO	-17,7907	-50,8972
	03/08/2024 05:18:50	GO - RIO VERDE - Próx. Rodovia BR-452	A sirene está ligada		Status	0	NÃO	-17,7907	-50,8972
	03/08/2024 05:18:50	GO - RIO VERDE - Próx. Rodovia BR-452	O veículo está bloqueado		Status	0	NÃO	-17,7907	-50,8972
	03/08/2024 05:18:50	GO - RIO VERDE - Próx. Rodovia BR-452	A sirene está ligada		Alerta de Software	0	NÃO	-17,7907	-50,8972
	03/08/2024 05:18:50	GO - RIO VERDE - Próx. Rodovia BR-452	Parada do Veículo		Alerta de Software	0	NÃO	-17,7907	-50,8972
	03/08/2024 05:16:50	GO - RIO VERDE - Próx. Rodovia BR-452	A sirene está ligada		Status	0	NÃO	-17,7907	-50,8972
	03/08/2024 05:16:50	GO - RIO VERDE - Próx. Rodovia BR-452	O veículo está bloqueado		Status	0	NÃO	-17,7907	-50,8972
	03/08/2024 05:16:50	GO - RIO VERDE - Próx. Rodovia BR-452	A sirene está ligada		Alerta de Software	0	NÃO	-17,7907	-50,8972
	03/08/2024 05:16:50	GO - RIO VERDE - Próx. Rodovia BR-452	Parada do Veículo		Alerta de Software	0	NÃO	-17,7907	-50,8972
	03/08/2024 05:14:50	GO - RIO VERDE - Próx. Rodovia BR-452	A sirene está ligada		Status	0	NÃO	-17,7907	-50,8972
	03/08/2024 05:14:50	GO - RIO VERDE - Próx. Rodovia BR-452	O veículo está bloqueado		Status	0	NÃO	-17,7907	-50,8972
	03/08/2024 05:14:50	GO - RIO VERDE - Próx. Rodovia BR-452	A sirene está ligada		Alerta de Software	0	NÃO	-17,7907	-50,8972
	03/08/2024 05:14:50	GO - RIO VERDE - Próx. Rodovia BR-452	Parada do Veículo		Alerta de Software	0	NÃO	-17,7907	-50,8972
	03/08/2024 05:12:50	GO - RIO VERDE - Próx. Rodovia BR-452	A sirene está ligada		Status	0	NÃO	-17,7907	-50,8972
	03/08/2024 05:12:50	GO - RIO VERDE - Próx. Rodovia BR-452	O veículo está bloqueado		Status	0	NÃO	-17,7907	-50,8972
	03/08/2024 05:12:50	GO - RIO VERDE - Próx. Rodovia BR-452	A sirene está ligada		Alerta de Software	0	NÃO	-17,7907	-50,8972
	03/08/2024 05:12:50	GO - RIO VERDE - Próx. Rodovia BR-452	Parada do Veículo		Alerta de Software	0	NÃO	-17,7907	-50,8972
	03/08/2024 05:10:50	GO - RIO VERDE - Próx. Rodovia BR-452	A sirene está ligada		Status	0	NÃO	-17,7907	-50,8972
	03/08/2024 05:10:50	GO - RIO VERDE - Próx. Rodovia BR-452	O veículo está bloqueado		Status	0	NÃO	-17,7907	-50,8972
	03/08/2024 05:10:50	GO - RIO VERDE - Próx. Rodovia BR-452	A sirene está ligada		Alerta de Software	0	NÃO	-17,7907	-50,8972
	03/08/2024 05:10:50	GO - RIO VERDE - Próx. Rodovia BR-452	Parada do Veículo		Alerta de Software	0	NÃO	-17,7907	-50,8972
	03/08/2024 05:08:50	GO - RIO VERDE - Próx. Rodovia BR-452	A sirene está ligada		Status	0	NÃO	-17,7907	-50,8972
	03/08/2024 05:08:50	GO - RIO VERDE - Próx. Rodovia BR-452	O veículo está bloqueado		Status	0	NÃO	-17,7907	-50,8972
	03/08/2024 05:08:50	GO - RIO VERDE - Próx. Rodovia BR-452	A sirene está ligada		Alerta de Software	0	NÃO	-17,7907	-50,8972
	03/08/2024 05:08:50	GO - RIO VERDE - Próx. Rodovia BR-452	Parada do Veículo		Alerta de Software	0	NÃO	-17,7907	-50,8972
	03/08/2024 05:06:50	GO - RIO VERDE - Próx. Rodovia BR-452	A sirene está ligada		Status	0	NÃO	-17,7907	-50,8972
	03/08/2024 05:06:50	GO - RIO VERDE - Próx. Rodovia BR-452	O veículo está bloqueado		Status	0	NÃO	-17,7907	-50,8972
	03/08/2024 05:06:50	GO - RIO VERDE - Próx. Rodovia BR-452	A sirene está ligada		Alerta de Software	0	NÃO	-17,7907	-50,8972
	03/08/2024 05:06:50	GO - RIO VERDE - Próx. Rodovia BR-452	Parada do Veículo		Alerta de Software	0	NÃO	-17,7907	-50,8972
	03/08/2024 05:04:50	GO - RIO VERDE - Próx. Rodovia BR-452	A sirene está ligada		Status	0	NÃO	-17,7907	-50,8972
	03/08/2024 05:04:50	GO - RIO VERDE - Próx. Rodovia BR-452	O veículo está bloqueado		Status	0	NÃO	-17,7907	-50,8972
	03/08/2024 05:04:50	GO - RIO VERDE - Próx. Rodovia BR-452	A sirene está ligada		Alerta de Software	0	NÃO	-17,7907	-50,8972
	03/08/2024 05:04:50	GO - RIO VERDE - Próx. Rodovia BR-452	Parada do Veículo		Alerta de Software	0	NÃO	-17,7907	-50,8972
	03/08/2024 05:02:50	GO - RIO VERDE - Próx. Rodovia BR-452	A sirene está ligada		Status	0	NÃO	-17,7907	-50,8972

RELATÓRIO ANALÍTICO POR VEÍCULO


















Período: 31/07/2024 00:00:00 à 08/08/2024 00:00:00

Identificador: SSU4F69 EDIVAM DAF 2023

Placa: SSU4F69

- Legenda:**
-  Mensagens enviadas do Veículo (Veículo -> Central)
 -  Mensagens enviadas do Veículo (Controle de Jornada Cliente)
 -  Mensagens enviadas da Central (Central -> Veículo)



Sentido:	Data e Hora:	Localização:	Mensagem:	Modo Emergência	Tipo Mensagem:	Vel. (Km/h)	Log ?	Latitude	Longitude
	03/08/2024 05:02:50	GO - RIO VERDE - Próx. Rodovia BR-452	O veículo está bloqueado		Status	0	NÃO	-17,7907	-50,8972
	03/08/2024 05:02:50	GO - RIO VERDE - Próx. Rodovia BR-452	A sirene está ligada		Alerta de Software	0	NÃO	-17,7907	-50,8972
	03/08/2024 05:02:50	GO - RIO VERDE - Próx. Rodovia BR-452	Parada do Veículo		Alerta de Software	0	NÃO	-17,7907	-50,8972
	03/08/2024 05:00:50	GO - RIO VERDE - Próx. Rodovia BR-452	A sirene está ligada		Status	0	NÃO	-17,7907	-50,8972
	03/08/2024 05:00:50	GO - RIO VERDE - Próx. Rodovia BR-452	O veículo está bloqueado		Status	0	NÃO	-17,7907	-50,8972
	03/08/2024 05:00:50	GO - RIO VERDE - Próx. Rodovia BR-452	A sirene está ligada		Alerta de Software	0	NÃO	-17,7907	-50,8972
	03/08/2024 05:00:50	GO - RIO VERDE - Próx. Rodovia BR-452	Parada do Veículo		Alerta de Software	0	NÃO	-17,7907	-50,8972
	03/08/2024 04:58:50	GO - RIO VERDE - Próx. Rodovia BR-452	A sirene está ligada		Status	0	NÃO	-17,7907	-50,8972
	03/08/2024 04:58:50	GO - RIO VERDE - Próx. Rodovia BR-452	O veículo está bloqueado		Status	0	NÃO	-17,7907	-50,8972
	03/08/2024 04:58:50	GO - RIO VERDE - Próx. Rodovia BR-452	A sirene está ligada		Alerta de Software	0	NÃO	-17,7907	-50,8972
	03/08/2024 04:58:50	GO - RIO VERDE - Próx. Rodovia BR-452	Parada do Veículo		Alerta de Software	0	NÃO	-17,7907	-50,8972
	03/08/2024 04:56:50	GO - RIO VERDE - Próx. Rodovia BR-452	A sirene está ligada		Status	0	NÃO	-17,7907	-50,8972
	03/08/2024 04:56:50	GO - RIO VERDE - Próx. Rodovia BR-452	O veículo está bloqueado		Status	0	NÃO	-17,7907	-50,8972
	03/08/2024 04:56:50	GO - RIO VERDE - Próx. Rodovia BR-452	A sirene está ligada		Alerta de Software	0	NÃO	-17,7907	-50,8972
	03/08/2024 04:56:50	GO - RIO VERDE - Próx. Rodovia BR-452	Parada do Veículo		Alerta de Software	0	NÃO	-17,7907	-50,8972
	03/08/2024 04:54:50	GO - RIO VERDE - Próx. Rodovia BR-452	A sirene está ligada		Status	0	NÃO	-17,7907	-50,8972
	03/08/2024 04:54:50	GO - RIO VERDE - Próx. Rodovia BR-452	O veículo está bloqueado		Status	0	NÃO	-17,7907	-50,8972
	03/08/2024 04:54:50	GO - RIO VERDE - Próx. Rodovia BR-452	A sirene está ligada		Alerta de Software	0	NÃO	-17,7907	-50,8972
	03/08/2024 04:54:50	GO - RIO VERDE - Próx. Rodovia BR-452	Parada do Veículo		Alerta de Software	0	NÃO	-17,7907	-50,8972
	03/08/2024 04:52:50	GO - RIO VERDE - Próx. Rodovia BR-452	A sirene está ligada		Status	0	NÃO	-17,7907	-50,8972
	03/08/2024 04:52:50	GO - RIO VERDE - Próx. Rodovia BR-452	O veículo está bloqueado		Status	0	NÃO	-17,7907	-50,8972
	03/08/2024 04:52:50	GO - RIO VERDE - Próx. Rodovia BR-452	A sirene está ligada		Alerta de Software	0	NÃO	-17,7907	-50,8972
	03/08/2024 04:52:50	GO - RIO VERDE - Próx. Rodovia BR-452	Parada do Veículo		Alerta de Software	0	NÃO	-17,7907	-50,8972
	03/08/2024 04:50:50	GO - RIO VERDE - Próx. Rodovia BR-452	A sirene está ligada		Status	0	NÃO	-17,7907	-50,8972
	03/08/2024 04:50:50	GO - RIO VERDE - Próx. Rodovia BR-452	O veículo está bloqueado		Status	0	NÃO	-17,7907	-50,8972
	03/08/2024 04:50:50	GO - RIO VERDE - Próx. Rodovia BR-452	A sirene está ligada		Alerta de Software	0	NÃO	-17,7907	-50,8972
	03/08/2024 04:50:50	GO - RIO VERDE - Próx. Rodovia BR-452	Parada do Veículo		Alerta de Software	0	NÃO	-17,7907	-50,8972
	03/08/2024 04:48:50	GO - RIO VERDE - Próx. Rodovia BR-452	A sirene está ligada		Status	0	NÃO	-17,7907	-50,8972
	03/08/2024 04:48:50	GO - RIO VERDE - Próx. Rodovia BR-452	O veículo está bloqueado		Status	0	NÃO	-17,7907	-50,8972
	03/08/2024 04:48:50	GO - RIO VERDE - Próx. Rodovia BR-452	A sirene está ligada		Alerta de Software	0	NÃO	-17,7907	-50,8972
	03/08/2024 04:48:50	GO - RIO VERDE - Próx. Rodovia BR-452	Parada do Veículo		Alerta de Software	0	NÃO	-17,7907	-50,8972
	03/08/2024 04:46:50	GO - RIO VERDE - Próx. Rodovia BR-452	A sirene está ligada		Status	0	NÃO	-17,7907	-50,8972
	03/08/2024 04:46:50	GO - RIO VERDE - Próx. Rodovia BR-452	O veículo está bloqueado		Status	0	NÃO	-17,7907	-50,8972
	03/08/2024 04:46:50	GO - RIO VERDE - Próx. Rodovia BR-452	A sirene está ligada		Alerta de Software	0	NÃO	-17,7907	-50,8972
	03/08/2024 04:46:50	GO - RIO VERDE - Próx. Rodovia BR-452	Parada do Veículo		Alerta de Software	0	NÃO	-17,7907	-50,8972
	03/08/2024 04:44:50	GO - RIO VERDE - Próx. Rodovia BR-452	A sirene está ligada		Status	0	NÃO	-17,7907	-50,8972
	03/08/2024 04:44:50	GO - RIO VERDE - Próx. Rodovia BR-452	O veículo está bloqueado		Status	0	NÃO	-17,7907	-50,8972

RELATÓRIO ANALÍTICO POR VEÍCULO






































Período: 31/07/2024 00:00:00 à 08/08/2024 00:00:00

Identificador: SSU4F69 EDIVAM DAF 2023

Placa: SSU4F69

- Legenda:**
-  Mensagens enviadas do Veículo (Veículo -> Central)
 -  Mensagens enviadas do Veículo (Controle de Jornada Cliente)
 -  Mensagens enviadas da Central (Central -> Veículo)



Sentido:	Data e Hora:	Localização:	Mensagem:	Modo Emergência	Tipo Mensagem:	Vel. (Km/h)	Log ?	Latitude	Longitude
	03/08/2024 04:44:50	GO - RIO VERDE - Próx. Rodovia BR-452	A sirene está ligada		Alerta de Software	0	NÃO	-17,7907	-50,8972
	03/08/2024 04:44:50	GO - RIO VERDE - Próx. Rodovia BR-452	Parada do Veículo		Alerta de Software	0	NÃO	-17,7907	-50,8972
	03/08/2024 04:42:50	GO - RIO VERDE - Próx. Rodovia BR-452	A sirene está ligada		Status	0	NÃO	-17,7907	-50,8972
	03/08/2024 04:42:50	GO - RIO VERDE - Próx. Rodovia BR-452	O veículo está bloqueado		Status	0	NÃO	-17,7907	-50,8972
	03/08/2024 04:42:50	GO - RIO VERDE - Próx. Rodovia BR-452	A sirene está ligada		Alerta de Software	0	NÃO	-17,7907	-50,8972
	03/08/2024 04:42:50	GO - RIO VERDE - Próx. Rodovia BR-452	Parada do Veículo		Alerta de Software	0	NÃO	-17,7907	-50,8972
	03/08/2024 04:40:50	GO - RIO VERDE - Próx. Rodovia BR-452	A sirene está ligada		Status	0	NÃO	-17,7907	-50,8972
	03/08/2024 04:40:50	GO - RIO VERDE - Próx. Rodovia BR-452	O veículo está bloqueado		Status	0	NÃO	-17,7907	-50,8972
	03/08/2024 04:40:50	GO - RIO VERDE - Próx. Rodovia BR-452	A sirene está ligada		Alerta de Software	0	NÃO	-17,7907	-50,8972
	03/08/2024 04:40:50	GO - RIO VERDE - Próx. Rodovia BR-452	Parada do Veículo		Alerta de Software	0	NÃO	-17,7907	-50,8972
	03/08/2024 04:38:50	GO - RIO VERDE - Próx. Rodovia BR-452	A sirene está ligada		Status	0	NÃO	-17,7907	-50,8972
	03/08/2024 04:38:50	GO - RIO VERDE - Próx. Rodovia BR-452	O veículo está bloqueado		Status	0	NÃO	-17,7907	-50,8972
	03/08/2024 04:38:50	GO - RIO VERDE - Próx. Rodovia BR-452	A sirene está ligada		Alerta de Software	0	NÃO	-17,7907	-50,8972
	03/08/2024 04:38:50	GO - RIO VERDE - Próx. Rodovia BR-452	Parada do Veículo		Alerta de Software	0	NÃO	-17,7907	-50,8972
	03/08/2024 04:36:50	GO - RIO VERDE - Próx. Rodovia BR-452	A sirene está ligada		Status	0	NÃO	-17,7907	-50,8972
	03/08/2024 04:36:50	GO - RIO VERDE - Próx. Rodovia BR-452	O veículo está bloqueado		Status	0	NÃO	-17,7907	-50,8972
	03/08/2024 04:36:50	GO - RIO VERDE - Próx. Rodovia BR-452	A sirene está ligada		Alerta de Software	0	NÃO	-17,7907	-50,8972
	03/08/2024 04:36:50	GO - RIO VERDE - Próx. Rodovia BR-452	Parada do Veículo		Alerta de Software	0	NÃO	-17,7907	-50,8972
	03/08/2024 04:34:50	GO - RIO VERDE - Próx. Rodovia BR-452	A sirene está ligada		Status	0	NÃO	-17,7908	-50,8972
	03/08/2024 04:34:50	GO - RIO VERDE - Próx. Rodovia BR-452	O veículo está bloqueado		Status	0	NÃO	-17,7908	-50,8972
	03/08/2024 04:34:50	GO - RIO VERDE - Próx. Rodovia BR-452	A sirene está ligada		Alerta de Software	0	NÃO	-17,7908	-50,8972
	03/08/2024 04:34:50	GO - RIO VERDE - Próx. Rodovia BR-452	Parada do Veículo		Alerta de Software	0	NÃO	-17,7908	-50,8972
	03/08/2024 04:32:50	GO - RIO VERDE - Próx. Rodovia BR-452	A sirene está ligada		Status	0	NÃO	-17,7908	-50,8972
	03/08/2024 04:32:50	GO - RIO VERDE - Próx. Rodovia BR-452	O veículo está bloqueado		Status	0	NÃO	-17,7908	-50,8972
	03/08/2024 04:32:50	GO - RIO VERDE - Próx. Rodovia BR-452	A sirene está ligada		Alerta de Software	0	NÃO	-17,7908	-50,8972
	03/08/2024 04:32:50	GO - RIO VERDE - Próx. Rodovia BR-452	Parada do Veículo		Alerta de Software	0	NÃO	-17,7908	-50,8972
	03/08/2024 04:30:50	GO - RIO VERDE - Próx. Rodovia BR-452	A sirene está ligada		Status	0	NÃO	-17,7908	-50,8972
	03/08/2024 04:30:50	GO - RIO VERDE - Próx. Rodovia BR-452	O veículo está bloqueado		Status	0	NÃO	-17,7908	-50,8972
	03/08/2024 04:30:50	GO - RIO VERDE - Próx. Rodovia BR-452	A sirene está ligada		Alerta de Software	0	NÃO	-17,7908	-50,8972
	03/08/2024 04:30:50	GO - RIO VERDE - Próx. Rodovia BR-452	Parada do Veículo		Alerta de Software	0	NÃO	-17,7908	-50,8972
	03/08/2024 04:28:50	GO - RIO VERDE - Próx. Rodovia BR-452	A sirene está ligada		Status	0	NÃO	-17,7908	-50,8971
	03/08/2024 04:28:50	GO - RIO VERDE - Próx. Rodovia BR-452	O veículo está bloqueado		Status	0	NÃO	-17,7908	-50,8971
	03/08/2024 04:28:50	GO - RIO VERDE - Próx. Rodovia BR-452	A sirene está ligada		Alerta de Software	0	NÃO	-17,7908	-50,8971
	03/08/2024 04:28:50	GO - RIO VERDE - Próx. Rodovia BR-452	Parada do Veículo		Alerta de Software	0	NÃO	-17,7908	-50,8971
	03/08/2024 04:26:50	GO - RIO VERDE - Próx. Rodovia BR-452	A sirene está ligada		Status	0	NÃO	-17,7908	-50,8971
	03/08/2024 04:26:50	GO - RIO VERDE - Próx. Rodovia BR-452	O veículo está bloqueado		Status	0	NÃO	-17,7908	-50,8971
	03/08/2024 04:26:50	GO - RIO VERDE - Próx. Rodovia BR-452	A sirene está ligada		Alerta de Software	0	NÃO	-17,7908	-50,8971

RELATÓRIO ANALÍTICO POR VEÍCULO
























Período: 31/07/2024 00:00:00 à 08/08/2024 00:00:00

Identificador: SSU4F69 EDIVAM DAF 2023

Placa: SSU4F69

- Legenda:**
-  Mensagens enviadas do Veículo (Veículo -> Central)
 -  Mensagens enviadas do Veículo (Controle de Jornada Cliente)
 -  Mensagens enviadas da Central (Central -> Veículo)



Sentido:	Data e Hora:	Localização:	Mensagem:	Modo Emergência	Tipo Mensagem:	Vel. (Km/h)	Log ?	Latitude	Longitude
	03/08/2024 04:26:50	GO - RIO VERDE - Próx. Rodovia BR-452	Parada do Veículo		Alerta de Software	0	NÃO	-17,7908	-50,8971
	03/08/2024 04:24:50	GO - RIO VERDE - Próx. Rodovia BR-452	A sirene está ligada		Status	0	NÃO	-17,7908	-50,8971
	03/08/2024 04:24:50	GO - RIO VERDE - Próx. Rodovia BR-452	O veículo está bloqueado		Status	0	NÃO	-17,7908	-50,8971
	03/08/2024 04:24:50	GO - RIO VERDE - Próx. Rodovia BR-452	A sirene está ligada		Alerta de Software	0	NÃO	-17,7908	-50,8971
	03/08/2024 04:24:50	GO - RIO VERDE - Próx. Rodovia BR-452	Parada do Veículo		Alerta de Software	0	NÃO	-17,7908	-50,8971
	03/08/2024 04:22:50	GO - RIO VERDE - Próx. Rodovia BR-452	A sirene está ligada		Status	0	NÃO	-17,7908	-50,8971
	03/08/2024 04:22:50	GO - RIO VERDE - Próx. Rodovia BR-452	O veículo está bloqueado		Status	0	NÃO	-17,7908	-50,8971
	03/08/2024 04:22:50	GO - RIO VERDE - Próx. Rodovia BR-452	A sirene está ligada		Alerta de Software	0	NÃO	-17,7908	-50,8971
	03/08/2024 04:22:50	GO - RIO VERDE - Próx. Rodovia BR-452	Parada do Veículo		Alerta de Software	0	NÃO	-17,7908	-50,8971
	03/08/2024 04:20:50	GO - RIO VERDE - Próx. Rodovia BR-452	A sirene está ligada		Status	0	NÃO	-17,7908	-50,8971
	03/08/2024 04:20:50	GO - RIO VERDE - Próx. Rodovia BR-452	O veículo está bloqueado		Status	0	NÃO	-17,7908	-50,8971
	03/08/2024 04:20:50	GO - RIO VERDE - Próx. Rodovia BR-452	A sirene está ligada		Alerta de Software	0	NÃO	-17,7908	-50,8971
	03/08/2024 04:20:50	GO - RIO VERDE - Próx. Rodovia BR-452	Parada do Veículo		Alerta de Software	0	NÃO	-17,7908	-50,8971
	03/08/2024 04:18:50	GO - RIO VERDE - Próx. Rodovia BR-452	A sirene está ligada		Status	0	NÃO	-17,7908	-50,8971
	03/08/2024 04:18:50	GO - RIO VERDE - Próx. Rodovia BR-452	O veículo está bloqueado		Status	0	NÃO	-17,7908	-50,8971
	03/08/2024 04:18:50	GO - RIO VERDE - Próx. Rodovia BR-452	A sirene está ligada		Alerta de Software	0	NÃO	-17,7908	-50,8971
	03/08/2024 04:18:50	GO - RIO VERDE - Próx. Rodovia BR-452	Parada do Veículo		Alerta de Software	0	NÃO	-17,7908	-50,8971
	03/08/2024 04:16:50	GO - RIO VERDE - Próx. Rodovia BR-452	A sirene está ligada		Status	0	NÃO	-17,7908	-50,8971
	03/08/2024 04:16:50	GO - RIO VERDE - Próx. Rodovia BR-452	O veículo está bloqueado		Status	0	NÃO	-17,7908	-50,8971
	03/08/2024 04:16:50	GO - RIO VERDE - Próx. Rodovia BR-452	A sirene está ligada		Alerta de Software	0	NÃO	-17,7908	-50,8971
	03/08/2024 04:16:50	GO - RIO VERDE - Próx. Rodovia BR-452	Parada do Veículo		Alerta de Software	0	NÃO	-17,7908	-50,8971
	03/08/2024 04:14:50	GO - RIO VERDE - Próx. Rodovia BR-452	A sirene está ligada		Status	0	NÃO	-17,7908	-50,8971
	03/08/2024 04:14:50	GO - RIO VERDE - Próx. Rodovia BR-452	O veículo está bloqueado		Status	0	NÃO	-17,7908	-50,8971
	03/08/2024 04:14:50	GO - RIO VERDE - Próx. Rodovia BR-452	A sirene está ligada		Alerta de Software	0	NÃO	-17,7908	-50,8971
	03/08/2024 04:14:50	GO - RIO VERDE - Próx. Rodovia BR-452	Parada do Veículo		Alerta de Software	0	NÃO	-17,7908	-50,8971
	03/08/2024 04:12:50	GO - RIO VERDE - Próx. Rodovia BR-452	A sirene está ligada		Status	0	NÃO	-17,7908	-50,8971
	03/08/2024 04:12:50	GO - RIO VERDE - Próx. Rodovia BR-452	O veículo está bloqueado		Status	0	NÃO	-17,7908	-50,8971
	03/08/2024 04:12:50	GO - RIO VERDE - Próx. Rodovia BR-452	A sirene está ligada		Alerta de Software	0	NÃO	-17,7908	-50,8971
	03/08/2024 04:12:50	GO - RIO VERDE - Próx. Rodovia BR-452	Parada do Veículo		Alerta de Software	0	NÃO	-17,7908	-50,8971
	03/08/2024 04:10:50	GO - RIO VERDE - Próx. Rodovia BR-452	A sirene está ligada		Status	0	NÃO	-17,7908	-50,8971
	03/08/2024 04:10:50	GO - RIO VERDE - Próx. Rodovia BR-452	O veículo está bloqueado		Status	0	NÃO	-17,7908	-50,8971
	03/08/2024 04:10:50	GO - RIO VERDE - Próx. Rodovia BR-452	A sirene está ligada		Alerta de Software	0	NÃO	-17,7908	-50,8971
	03/08/2024 04:10:50	GO - RIO VERDE - Próx. Rodovia BR-452	Parada do Veículo		Alerta de Software	0	NÃO	-17,7908	-50,8971
	03/08/2024 04:08:50	GO - RIO VERDE - Próx. Rodovia BR-452	A sirene está ligada		Status	0	NÃO	-17,7908	-50,8971
	03/08/2024 04:08:50	GO - RIO VERDE - Próx. Rodovia BR-452	O veículo está bloqueado		Status	0	NÃO	-17,7908	-50,8971
	03/08/2024 04:08:50	GO - RIO VERDE - Próx. Rodovia BR-452	A sirene está ligada		Alerta de Software	0	NÃO	-17,7908	-50,8971
	03/08/2024 04:08:50	GO - RIO VERDE - Próx. Rodovia BR-452	Parada do Veículo		Alerta de Software	0	NÃO	-17,7908	-50,8971


RELATÓRIO ANALÍTICO POR VEÍCULO


Período: 31/07/2024 00:00:00 à 08/08/2024 00:00:00


Identificador: SSU4F69 EDIVAM DAF 2023

Placa: SSU4F69



Legenda:

 Mensagens enviadas do Veículo (Veículo -> Central)

 Mensagens enviadas do Veículo (Controle de Jornada Cliente)

 Mensagens enviadas da Central (Central -> Veículo)



Sentido:	Data e Hora:	Localização:	Mensagem:	Modo Emergência	Tipo Mensagem:	Vel. (Km/h)	Log ?	Latitude	Longitude
	03/08/2024 04:06:50	GO - RIO VERDE - Próx. Rodovia BR-452	A sirene está ligada		Status	0	NÃO	-17,7908	-50,8971
	03/08/2024 04:06:50	GO - RIO VERDE - Próx. Rodovia BR-452	O veículo está bloqueado		Status	0	NÃO	-17,7908	-50,8971
	03/08/2024 04:06:50	GO - RIO VERDE - Próx. Rodovia BR-452	A sirene está ligada		Alerta de Software	0	NÃO	-17,7908	-50,8971
	03/08/2024 04:06:50	GO - RIO VERDE - Próx. Rodovia BR-452	Parada do Veículo		Alerta de Software	0	NÃO	-17,7908	-50,8971
	03/08/2024 04:04:50	GO - RIO VERDE - Próx. Rodovia BR-452	A sirene está ligada		Status	0	NÃO	-17,7908	-50,8971
	03/08/2024 04:04:50	GO - RIO VERDE - Próx. Rodovia BR-452	O veículo está bloqueado		Status	0	NÃO	-17,7908	-50,8971
	03/08/2024 04:04:50	GO - RIO VERDE - Próx. Rodovia BR-452	A sirene está ligada		Alerta de Software	0	NÃO	-17,7908	-50,8971
	03/08/2024 04:04:50	GO - RIO VERDE - Próx. Rodovia BR-452	Parada do Veículo		Alerta de Software	0	NÃO	-17,7908	-50,8971
	03/08/2024 04:02:50	GO - RIO VERDE - Próx. Rodovia BR-452	A sirene está ligada		Status	0	NÃO	-17,7908	-50,8971
	03/08/2024 04:02:50	GO - RIO VERDE - Próx. Rodovia BR-452	O veículo está bloqueado		Status	0	NÃO	-17,7908	-50,8971
	03/08/2024 04:02:50	GO - RIO VERDE - Próx. Rodovia BR-452	A sirene está ligada		Alerta de Software	0	NÃO	-17,7908	-50,8971
	03/08/2024 04:02:50	GO - RIO VERDE - Próx. Rodovia BR-452	Parada do Veículo		Alerta de Software	0	NÃO	-17,7908	-50,8971
	03/08/2024 04:00:50	GO - RIO VERDE - Próx. Rodovia BR-452	A sirene está ligada		Status	0	NÃO	-17,7908	-50,8971
	03/08/2024 04:00:50	GO - RIO VERDE - Próx. Rodovia BR-452	O veículo está bloqueado		Status	0	NÃO	-17,7908	-50,8971
	03/08/2024 04:00:50	GO - RIO VERDE - Próx. Rodovia BR-452	A sirene está ligada		Alerta de Software	0	NÃO	-17,7908	-50,8971
	03/08/2024 04:00:50	GO - RIO VERDE - Próx. Rodovia BR-452	Parada do Veículo		Alerta de Software	0	NÃO	-17,7908	-50,8971
	03/08/2024 03:58:50	GO - RIO VERDE - Próx. Rodovia BR-452	A sirene está ligada		Status	0	NÃO	-17,7908	-50,8971
	03/08/2024 03:58:50	GO - RIO VERDE - Próx. Rodovia BR-452	O veículo está bloqueado		Status	0	NÃO	-17,7908	-50,8971
	03/08/2024 03:58:50	GO - RIO VERDE - Próx. Rodovia BR-452	A sirene está ligada		Alerta de Software	0	NÃO	-17,7908	-50,8971
	03/08/2024 03:58:50	GO - RIO VERDE - Próx. Rodovia BR-452	Parada do Veículo		Alerta de Software	0	NÃO	-17,7908	-50,8971
	03/08/2024 03:56:50	GO - RIO VERDE - Próx. Rodovia BR-452	A sirene está ligada		Status	0	NÃO	-17,7908	-50,8971
	03/08/2024 03:56:50	GO - RIO VERDE - Próx. Rodovia BR-452	O veículo está bloqueado		Status	0	NÃO	-17,7908	-50,8971
	03/08/2024 03:56:50	GO - RIO VERDE - Próx. Rodovia BR-452	A sirene está ligada		Alerta de Software	0	NÃO	-17,7908	-50,8971
	03/08/2024 03:56:50	GO - RIO VERDE - Próx. Rodovia BR-452	Parada do Veículo		Alerta de Software	0	NÃO	-17,7908	-50,8971
	03/08/2024 03:54:50	GO - RIO VERDE - Próx. Rodovia BR-452	A sirene está ligada		Status	0	NÃO	-17,7908	-50,8971
	03/08/2024 03:54:50	GO - RIO VERDE - Próx. Rodovia BR-452	O veículo está bloqueado		Status	0	NÃO	-17,7908	-50,8971
	03/08/2024 03:54:50	GO - RIO VERDE - Próx. Rodovia BR-452	A sirene está ligada		Alerta de Software	0	NÃO	-17,7908	-50,8971
	03/08/2024 03:54:50	GO - RIO VERDE - Próx. Rodovia BR-452	Parada do Veículo		Alerta de Software	0	NÃO	-17,7908	-50,8971
	03/08/2024 03:52:50	GO - RIO VERDE - Próx. Rodovia BR-452	A sirene está ligada		Status	0	NÃO	-17,7908	-50,8971
	03/08/2024 03:52:50	GO - RIO VERDE - Próx. Rodovia BR-452	O veículo está bloqueado		Status	0	NÃO	-17,7908	-50,8971
	03/08/2024 03:52:50	GO - RIO VERDE - Próx. Rodovia BR-452	A sirene está ligada		Alerta de Software	0	NÃO	-17,7908	-50,8971
	03/08/2024 03:52:50	GO - RIO VERDE - Próx. Rodovia BR-452	Parada do Veículo		Alerta de Software	0	NÃO	-17,7908	-50,8971
	03/08/2024 03:50:50	GO - RIO VERDE - Próx. Rodovia BR-452	A sirene está ligada		Status	0	NÃO	-17,7908	-50,8971
	03/08/2024 03:50:50	GO - RIO VERDE - Próx. Rodovia BR-452	O veículo está bloqueado		Status	0	NÃO	-17,7908	-50,8971
	03/08/2024 03:50:50	GO - RIO VERDE - Próx. Rodovia BR-452	A sirene está ligada		Alerta de Software	0	NÃO	-17,7908	-50,8971
	03/08/2024 03:50:50	GO - RIO VERDE - Próx. Rodovia BR-452	Parada do Veículo		Alerta de Software	0	NÃO	-17,7908	-50,8971
	03/08/2024 03:48:50	GO - RIO VERDE - Próx. Rodovia BR-452	A sirene está ligada		Status	0	NÃO	-17,7908	-50,8971

RELATÓRIO ANALÍTICO POR VEÍCULO





















Período: 31/07/2024 00:00:00 à 08/08/2024 00:00:00

Identificador: SSU4F69 EDIVAM DAF 2023

Placa: SSU4F69

- Legenda:**
-  Mensagens enviadas do Veículo (Veículo -> Central)
 -  Mensagens enviadas do Veículo (Controle de Jornada Cliente)
 -  Mensagens enviadas da Central (Central -> Veículo)



Sentido:	Data e Hora:	Localização:	Mensagem:	Modo Emergência	Tipo Mensagem:	Vel. (Km/h)	Log ?	Latitude	Longitude
	03/08/2024 03:48:50	GO - RIO VERDE - Próx. Rodovia BR-452	O veículo está bloqueado		Status	0	NÃO	-17,7908	-50,8971
	03/08/2024 03:48:50	GO - RIO VERDE - Próx. Rodovia BR-452	A sirene está ligada		Alerta de Software	0	NÃO	-17,7908	-50,8971
	03/08/2024 03:48:50	GO - RIO VERDE - Próx. Rodovia BR-452	Parada do Veículo		Alerta de Software	0	NÃO	-17,7908	-50,8971
	03/08/2024 03:46:50	GO - RIO VERDE - Próx. Rodovia BR-452	A sirene está ligada		Status	0	NÃO	-17,7908	-50,8971
	03/08/2024 03:46:50	GO - RIO VERDE - Próx. Rodovia BR-452	O veículo está bloqueado		Status	0	NÃO	-17,7908	-50,8971
	03/08/2024 03:46:50	GO - RIO VERDE - Próx. Rodovia BR-452	A sirene está ligada		Alerta de Software	0	NÃO	-17,7908	-50,8971
	03/08/2024 03:46:50	GO - RIO VERDE - Próx. Rodovia BR-452	Parada do Veículo		Alerta de Software	0	NÃO	-17,7908	-50,8971
	03/08/2024 03:44:50	GO - RIO VERDE - Próx. Rodovia BR-452	A sirene está ligada		Status	0	NÃO	-17,7908	-50,8971
	03/08/2024 03:44:50	GO - RIO VERDE - Próx. Rodovia BR-452	O veículo está bloqueado		Status	0	NÃO	-17,7908	-50,8971
	03/08/2024 03:44:50	GO - RIO VERDE - Próx. Rodovia BR-452	A sirene está ligada		Alerta de Software	0	NÃO	-17,7908	-50,8971
	03/08/2024 03:44:50	GO - RIO VERDE - Próx. Rodovia BR-452	Parada do Veículo		Alerta de Software	0	NÃO	-17,7908	-50,8971
	03/08/2024 03:42:50	GO - RIO VERDE - Próx. Rodovia BR-452	A sirene está ligada		Status	0	NÃO	-17,7908	-50,8971
	03/08/2024 03:42:50	GO - RIO VERDE - Próx. Rodovia BR-452	O veículo está bloqueado		Status	0	NÃO	-17,7908	-50,8971
	03/08/2024 03:42:50	GO - RIO VERDE - Próx. Rodovia BR-452	A sirene está ligada		Alerta de Software	0	NÃO	-17,7908	-50,8971
	03/08/2024 03:42:50	GO - RIO VERDE - Próx. Rodovia BR-452	Parada do Veículo		Alerta de Software	0	NÃO	-17,7908	-50,8971
	03/08/2024 03:40:50	GO - RIO VERDE - Próx. Rodovia BR-452	A sirene está ligada		Status	0	NÃO	-17,7908	-50,8971
	03/08/2024 03:40:50	GO - RIO VERDE - Próx. Rodovia BR-452	O veículo está bloqueado		Status	0	NÃO	-17,7908	-50,8971
	03/08/2024 03:40:50	GO - RIO VERDE - Próx. Rodovia BR-452	A sirene está ligada		Alerta de Software	0	NÃO	-17,7908	-50,8971
	03/08/2024 03:40:50	GO - RIO VERDE - Próx. Rodovia BR-452	Parada do Veículo		Alerta de Software	0	NÃO	-17,7908	-50,8971
	03/08/2024 03:38:50	GO - RIO VERDE - Próx. Rodovia BR-452	A sirene está ligada		Status	0	NÃO	-17,7908	-50,8971
	03/08/2024 03:38:50	GO - RIO VERDE - Próx. Rodovia BR-452	O veículo está bloqueado		Status	0	NÃO	-17,7908	-50,8971
	03/08/2024 03:38:50	GO - RIO VERDE - Próx. Rodovia BR-452	A sirene está ligada		Alerta de Software	0	NÃO	-17,7908	-50,8971
	03/08/2024 03:38:50	GO - RIO VERDE - Próx. Rodovia BR-452	Parada do Veículo		Alerta de Software	0	NÃO	-17,7908	-50,8971
	03/08/2024 03:36:50	GO - RIO VERDE - Próx. Rodovia BR-452	A sirene está ligada		Status	0	NÃO	-17,7908	-50,8971
	03/08/2024 03:36:50	GO - RIO VERDE - Próx. Rodovia BR-452	O veículo está bloqueado		Status	0	NÃO	-17,7908	-50,8971
	03/08/2024 03:36:50	GO - RIO VERDE - Próx. Rodovia BR-452	A sirene está ligada		Alerta de Software	0	NÃO	-17,7908	-50,8971
	03/08/2024 03:36:50	GO - RIO VERDE - Próx. Rodovia BR-452	Parada do Veículo		Alerta de Software	0	NÃO	-17,7908	-50,8971
	03/08/2024 03:34:50	GO - RIO VERDE - Próx. Rodovia BR-452	A sirene está ligada		Status	0	NÃO	-17,7908	-50,8971
	03/08/2024 03:34:50	GO - RIO VERDE - Próx. Rodovia BR-452	O veículo está bloqueado		Status	0	NÃO	-17,7908	-50,8971
	03/08/2024 03:34:50	GO - RIO VERDE - Próx. Rodovia BR-452	A sirene está ligada		Alerta de Software	0	NÃO	-17,7908	-50,8971
	03/08/2024 03:34:50	GO - RIO VERDE - Próx. Rodovia BR-452	Parada do Veículo		Alerta de Software	0	NÃO	-17,7908	-50,8971
	03/08/2024 03:32:50	GO - RIO VERDE - Próx. Rodovia BR-452	A sirene está ligada		Status	0	NÃO	-17,7908	-50,8971
	03/08/2024 03:32:50	GO - RIO VERDE - Próx. Rodovia BR-452	O veículo está bloqueado		Status	0	NÃO	-17,7908	-50,8971
	03/08/2024 03:32:50	GO - RIO VERDE - Próx. Rodovia BR-452	A sirene está ligada		Alerta de Software	0	NÃO	-17,7908	-50,8971
	03/08/2024 03:32:50	GO - RIO VERDE - Próx. Rodovia BR-452	Parada do Veículo		Alerta de Software	0	NÃO	-17,7908	-50,8971
	03/08/2024 03:30:50	GO - RIO VERDE - Próx. Rodovia BR-452	A sirene está ligada		Status	0	NÃO	-17,7908	-50,8971
	03/08/2024 03:30:50	GO - RIO VERDE - Próx. Rodovia BR-452	O veículo está bloqueado		Status	0	NÃO	-17,7908	-50,8971

RELATÓRIO ANALÍTICO POR VEÍCULO




















Período: 31/07/2024 00:00:00 à 08/08/2024 00:00:00

Identificador: SSU4F69 EDIVAM DAF 2023

Placa: SSU4F69

- Legenda:**
-  Mensagens enviadas do Veículo (Veículo -> Central)
 -  Mensagens enviadas do Veículo (Controle de Jornada Cliente)
 -  Mensagens enviadas da Central (Central -> Veículo)






Sentido:	Data e Hora:	Localização:	Mensagem:	Modo Emergência	Tipo Mensagem:	Vel. (Km/h)	Log ?	Latitude	Longitude
	03/08/2024 03:30:50	GO - RIO VERDE - Próx. Rodovia BR-452	A sirene está ligada		Alerta de Software	0	NÃO	-17,7908	-50,8971
	03/08/2024 03:30:50	GO - RIO VERDE - Próx. Rodovia BR-452	Parada do Veículo		Alerta de Software	0	NÃO	-17,7908	-50,8971
	03/08/2024 03:28:50	GO - RIO VERDE - Próx. Rodovia BR-452	A sirene está ligada		Status	0	NÃO	-17,7908	-50,8971
	03/08/2024 03:28:50	GO - RIO VERDE - Próx. Rodovia BR-452	O veículo está bloqueado		Status	0	NÃO	-17,7908	-50,8971
	03/08/2024 03:28:50	GO - RIO VERDE - Próx. Rodovia BR-452	A sirene está ligada		Alerta de Software	0	NÃO	-17,7908	-50,8971
	03/08/2024 03:28:50	GO - RIO VERDE - Próx. Rodovia BR-452	Parada do Veículo		Alerta de Software	0	NÃO	-17,7908	-50,8971
	03/08/2024 03:26:50	GO - RIO VERDE - Próx. Rodovia BR-452	A sirene está ligada		Status	0	NÃO	-17,7908	-50,8971
	03/08/2024 03:26:50	GO - RIO VERDE - Próx. Rodovia BR-452	O veículo está bloqueado		Status	0	NÃO	-17,7908	-50,8971
	03/08/2024 03:26:50	GO - RIO VERDE - Próx. Rodovia BR-452	A sirene está ligada		Alerta de Software	0	NÃO	-17,7908	-50,8971
	03/08/2024 03:26:50	GO - RIO VERDE - Próx. Rodovia BR-452	Parada do Veículo		Alerta de Software	0	NÃO	-17,7908	-50,8971
	03/08/2024 03:24:50	GO - RIO VERDE - Próx. Rodovia BR-452	A sirene está ligada		Status	0	NÃO	-17,7908	-50,8971
	03/08/2024 03:24:50	GO - RIO VERDE - Próx. Rodovia BR-452	O veículo está bloqueado		Status	0	NÃO	-17,7908	-50,8971
	03/08/2024 03:24:50	GO - RIO VERDE - Próx. Rodovia BR-452	A sirene está ligada		Alerta de Software	0	NÃO	-17,7908	-50,8971
	03/08/2024 03:24:50	GO - RIO VERDE - Próx. Rodovia BR-452	Parada do Veículo		Alerta de Software	0	NÃO	-17,7908	-50,8971
	03/08/2024 03:22:50	GO - RIO VERDE - Próx. Rodovia BR-452	A sirene está ligada		Status	0	NÃO	-17,7908	-50,8971
	03/08/2024 03:22:50	GO - RIO VERDE - Próx. Rodovia BR-452	O veículo está bloqueado		Status	0	NÃO	-17,7908	-50,8971
	03/08/2024 03:22:50	GO - RIO VERDE - Próx. Rodovia BR-452	A sirene está ligada		Alerta de Software	0	NÃO	-17,7908	-50,8971
	03/08/2024 03:22:50	GO - RIO VERDE - Próx. Rodovia BR-452	Parada do Veículo		Alerta de Software	0	NÃO	-17,7908	-50,8971
	03/08/2024 03:20:50	GO - RIO VERDE - Próx. Rodovia BR-452	A sirene está ligada		Status	0	NÃO	-17,7908	-50,8971
	03/08/2024 03:20:50	GO - RIO VERDE - Próx. Rodovia BR-452	O veículo está bloqueado		Status	0	NÃO	-17,7908	-50,8971
	03/08/2024 03:20:50	GO - RIO VERDE - Próx. Rodovia BR-452	A sirene está ligada		Alerta de Software	0	NÃO	-17,7908	-50,8971
	03/08/2024 03:20:50	GO - RIO VERDE - Próx. Rodovia BR-452	Parada do Veículo		Alerta de Software	0	NÃO	-17,7908	-50,8971
	03/08/2024 03:18:50	GO - RIO VERDE - Próx. Rodovia BR-452	A sirene está ligada		Status	0	NÃO	-17,7908	-50,8971
	03/08/2024 03:18:50	GO - RIO VERDE - Próx. Rodovia BR-452	O veículo está bloqueado		Status	0	NÃO	-17,7908	-50,8971
	03/08/2024 03:18:50	GO - RIO VERDE - Próx. Rodovia BR-452	A sirene está ligada		Alerta de Software	0	NÃO	-17,7908	-50,8971
	03/08/2024 03:18:50	GO - RIO VERDE - Próx. Rodovia BR-452	Parada do Veículo		Alerta de Software	0	NÃO	-17,7908	-50,8971
	03/08/2024 03:16:50	GO - RIO VERDE - Próx. Rodovia BR-452	A sirene está ligada		Status	0	NÃO	-17,7908	-50,8971
	03/08/2024 03:16:50	GO - RIO VERDE - Próx. Rodovia BR-452	O veículo está bloqueado		Status	0	NÃO	-17,7908	-50,8971
	03/08/2024 03:16:50	GO - RIO VERDE - Próx. Rodovia BR-452	A sirene está ligada		Alerta de Software	0	NÃO	-17,7908	-50,8971
	03/08/2024 03:16:50	GO - RIO VERDE - Próx. Rodovia BR-452	Parada do Veículo		Alerta de Software	0	NÃO	-17,7908	-50,8971
	03/08/2024 03:14:50	GO - RIO VERDE - Próx. Rodovia BR-452	A sirene está ligada		Status	0	NÃO	-17,7908	-50,8971
	03/08/2024 03:14:50	GO - RIO VERDE - Próx. Rodovia BR-452	O veículo está bloqueado		Status	0	NÃO	-17,7908	-50,8971
	03/08/2024 03:14:50	GO - RIO VERDE - Próx. Rodovia BR-452	A sirene está ligada		Alerta de Software	0	NÃO	-17,7908	-50,8971
	03/08/2024 03:14:50	GO - RIO VERDE - Próx. Rodovia BR-452	Parada do Veículo		Alerta de Software	0	NÃO	-17,7908	-50,8971
	03/08/2024 03:12:50	GO - RIO VERDE - Próx. Rodovia BR-452	A sirene está ligada		Status	0	NÃO	-17,7908	-50,8971
	03/08/2024 03:12:50	GO - RIO VERDE - Próx. Rodovia BR-452	O veículo está bloqueado		Status	0	NÃO	-17,7908	-50,8971
	03/08/2024 03:12:50	GO - RIO VERDE - Próx. Rodovia BR-452	A sirene está ligada		Alerta de Software	0	NÃO	-17,7908	-50,8971

RELATÓRIO ANALÍTICO POR VEÍCULO
















Período: 31/07/2024 00:00:00 à 08/08/2024 00:00:00

Identificador: SSU4F69 EDIVAM DAF 2023

Placa: SSU4F69




- Legenda:**
-  Mensagens enviadas do Veículo (Veículo -> Central)
 -  Mensagens enviadas do Veículo (Controle de Jornada Cliente)
 -  Mensagens enviadas da Central (Central -> Veículo)








































Sentido:	Data e Hora:	Localização:	Mensagem:	Modo Emergência	Tipo Mensagem:	Vel. (Km/h)	Log ?	Latitude	Longitude
	03/08/2024 03:12:50	GO - RIO VERDE - Próx. Rodovia BR-452	Parada do Veículo		Alerta de Software	0	NÃO	-17,7908	-50,8971
	03/08/2024 03:10:50	GO - RIO VERDE - Próx. Rodovia BR-452	A sirene está ligada		Status	0	NÃO	-17,7908	-50,8971
	03/08/2024 03:10:50	GO - RIO VERDE - Próx. Rodovia BR-452	O veículo está bloqueado		Status	0	NÃO	-17,7908	-50,8971
	03/08/2024 03:10:50	GO - RIO VERDE - Próx. Rodovia BR-452	A sirene está ligada		Alerta de Software	0	NÃO	-17,7908	-50,8971
	03/08/2024 03:10:50	GO - RIO VERDE - Próx. Rodovia BR-452	Parada do Veículo		Alerta de Software	0	NÃO	-17,7908	-50,8971
	03/08/2024 03:08:50	GO - RIO VERDE - Próx. Rodovia BR-452	A sirene está ligada		Status	0	NÃO	-17,7908	-50,8971
	03/08/2024 03:08:50	GO - RIO VERDE - Próx. Rodovia BR-452	O veículo está bloqueado		Status	0	NÃO	-17,7908	-50,8971
	03/08/2024 03:08:50	GO - RIO VERDE - Próx. Rodovia BR-452	A sirene está ligada		Alerta de Software	0	NÃO	-17,7908	-50,8971
	03/08/2024 03:08:50	GO - RIO VERDE - Próx. Rodovia BR-452	Parada do Veículo		Alerta de Software	0	NÃO	-17,7908	-50,8971
	03/08/2024 03:06:50	GO - RIO VERDE - Próx. Rodovia BR-452	A sirene está ligada		Status	0	NÃO	-17,7908	-50,8971
	03/08/2024 03:06:50	GO - RIO VERDE - Próx. Rodovia BR-452	O veículo está bloqueado		Status	0	NÃO	-17,7908	-50,8971
	03/08/2024 03:06:50	GO - RIO VERDE - Próx. Rodovia BR-452	A sirene está ligada		Alerta de Software	0	NÃO	-17,7908	-50,8971
	03/08/2024 03:06:50	GO - RIO VERDE - Próx. Rodovia BR-452	Parada do Veículo		Alerta de Software	0	NÃO	-17,7908	-50,8971
	03/08/2024 03:04:50	GO - RIO VERDE - Próx. Rodovia BR-452	A sirene está ligada		Status	0	NÃO	-17,7908	-50,8971
	03/08/2024 03:04:50	GO - RIO VERDE - Próx. Rodovia BR-452	O veículo está bloqueado		Status	0	NÃO	-17,7908	-50,8971
	03/08/2024 03:04:50	GO - RIO VERDE - Próx. Rodovia BR-452	A sirene está ligada		Alerta de Software	0	NÃO	-17,7908	-50,8971
	03/08/2024 03:04:50	GO - RIO VERDE - Próx. Rodovia BR-452	Parada do Veículo		Alerta de Software	0	NÃO	-17,7908	-50,8971
	03/08/2024 03:02:50	GO - RIO VERDE - Próx. Rodovia BR-452	A sirene está ligada		Status	0	NÃO	-17,7908	-50,8971
	03/08/2024 03:02:50	GO - RIO VERDE - Próx. Rodovia BR-452	O veículo está bloqueado		Status	0	NÃO	-17,7908	-50,8971
	03/08/2024 03:02:50	GO - RIO VERDE - Próx. Rodovia BR-452	A sirene está ligada		Alerta de Software	0	NÃO	-17,7908	-50,8971
	03/08/2024 03:02:50	GO - RIO VERDE - Próx. Rodovia BR-452	Parada do Veículo		Alerta de Software	0	NÃO	-17,7908	-50,8971
	03/08/2024 03:00:50	GO - RIO VERDE - Próx. Rodovia BR-452	A sirene está ligada		Status	0	NÃO	-17,7908	-50,8971
	03/08/2024 03:00:50	GO - RIO VERDE - Próx. Rodovia BR-452	O veículo está bloqueado		Status	0	NÃO	-17,7908	-50,8971
	03/08/2024 03:00:50	GO - RIO VERDE - Próx. Rodovia BR-452	A sirene está ligada		Alerta de Software	0	NÃO	-17,7908	-50,8971
	03/08/2024 03:00:50	GO - RIO VERDE - Próx. Rodovia BR-452	Parada do Veículo		Alerta de Software	0	NÃO	-17,7908	-50,8971
	03/08/2024 02:58:50	GO - RIO VERDE - Próx. Rodovia BR-452	A sirene está ligada		Status	0	NÃO	-17,7908	-50,8971
	03/08/2024 02:58:50	GO - RIO VERDE - Próx. Rodovia BR-452	O veículo está bloqueado		Status	0	NÃO	-17,7908	-50,8971
	03/08/2024 02:58:50	GO - RIO VERDE - Próx. Rodovia BR-452	A sirene está ligada		Alerta de Software	0	NÃO	-17,7908	-50,8971
	03/08/2024 02:58:50	GO - RIO VERDE - Próx. Rodovia BR-452	Parada do Veículo		Alerta de Software	0	NÃO	-17,7908	-50,8971
	03/08/2024 02:56:50	GO - RIO VERDE - Próx. Rodovia BR-452	A sirene está ligada		Status	0	NÃO	-17,7908	-50,8971
	03/08/2024 02:56:50	GO - RIO VERDE - Próx. Rodovia BR-452	O veículo está bloqueado		Status	0	NÃO	-17,7908	-50,8971
	03/08/2024 02:56:50	GO - RIO VERDE - Próx. Rodovia BR-452	A sirene está ligada		Alerta de Software	0	NÃO	-17,7908	-50,8971
	03/08/2024 02:56:50	GO - RIO VERDE - Próx. Rodovia BR-452	Parada do Veículo		Alerta de Software	0	NÃO	-17,7908	-50,8971
	03/08/2024 02:54:50	GO - RIO VERDE - Próx. Rodovia BR-452	A sirene está ligada		Status	0	NÃO	-17,7908	-50,8971
	03/08/2024 02:54:50	GO - RIO VERDE - Próx. Rodovia BR-452	O veículo está bloqueado		Status	0	NÃO	-17,7908	-50,8971
	03/08/2024 02:54:50	GO - RIO VERDE - Próx. Rodovia BR-452	A sirene está ligada		Alerta de Software	0	NÃO	-17,7908	-50,8971
	03/08/2024 02:54:50	GO - RIO VERDE - Próx. Rodovia BR-452	Parada do Veículo		Alerta de Software	0	NÃO	-17,7908	-50,8971

RELATÓRIO ANALÍTICO POR VEÍCULO

Período: 31/07/2024 00:00:00 à 08/08/2024 00:00:00
Identificador: SSU4F69 EDIVAM DAF 2023
Placa: SSU4F69

- Legenda:**
-  Mensagens enviadas do Veículo (Veículo -> Central)
 -  Mensagens enviadas do Veículo (Controle de Jornada Cliente)
 -  Mensagens enviadas da Central (Central -> Veículo)






Sentido:	Data e Hora:	Localização:	Mensagem:	Modo Emergência	Tipo Mensagem:	Vel. (Km/h)	Log ?	Latitude	Longitude
	03/08/2024 02:52:50	GO - RIO VERDE - Próx. Rodovia BR-452	A sirene está ligada		Status	0	NÃO	-17,7908	-50,8971
	03/08/2024 02:52:50	GO - RIO VERDE - Próx. Rodovia BR-452	O veículo está bloqueado		Status	0	NÃO	-17,7908	-50,8971
	03/08/2024 02:52:50	GO - RIO VERDE - Próx. Rodovia BR-452	A sirene está ligada		Alerta de Software	0	NÃO	-17,7908	-50,8971
	03/08/2024 02:52:50	GO - RIO VERDE - Próx. Rodovia BR-452	Parada do Veículo		Alerta de Software	0	NÃO	-17,7908	-50,8971
	03/08/2024 02:50:50	GO - RIO VERDE - Próx. Rodovia BR-452	A sirene está ligada		Status	0	NÃO	-17,7908	-50,8971
	03/08/2024 02:50:50	GO - RIO VERDE - Próx. Rodovia BR-452	O veículo está bloqueado		Status	0	NÃO	-17,7908	-50,8971
	03/08/2024 02:50:50	GO - RIO VERDE - Próx. Rodovia BR-452	A sirene está ligada		Alerta de Software	0	NÃO	-17,7908	-50,8971
	03/08/2024 02:50:50	GO - RIO VERDE - Próx. Rodovia BR-452	Parada do Veículo		Alerta de Software	0	NÃO	-17,7908	-50,8971
	03/08/2024 02:48:50	GO - RIO VERDE - Próx. Rodovia BR-452	A sirene está ligada		Status	0	NÃO	-17,7908	-50,8971
	03/08/2024 02:48:50	GO - RIO VERDE - Próx. Rodovia BR-452	O veículo está bloqueado		Status	0	NÃO	-17,7908	-50,8971
	03/08/2024 02:48:50	GO - RIO VERDE - Próx. Rodovia BR-452	A sirene está ligada		Alerta de Software	0	NÃO	-17,7908	-50,8971
	03/08/2024 02:48:50	GO - RIO VERDE - Próx. Rodovia BR-452	Parada do Veículo		Alerta de Software	0	NÃO	-17,7908	-50,8971
	03/08/2024 02:46:50	GO - RIO VERDE - Próx. Rodovia BR-452	A sirene está ligada		Status	0	NÃO	-17,7908	-50,8971
	03/08/2024 02:46:50	GO - RIO VERDE - Próx. Rodovia BR-452	O veículo está bloqueado		Status	0	NÃO	-17,7908	-50,8971
	03/08/2024 02:46:50	GO - RIO VERDE - Próx. Rodovia BR-452	A sirene está ligada		Alerta de Software	0	NÃO	-17,7908	-50,8971
	03/08/2024 02:46:50	GO - RIO VERDE - Próx. Rodovia BR-452	Parada do Veículo		Alerta de Software	0	NÃO	-17,7908	-50,8971
	03/08/2024 02:44:50	GO - RIO VERDE - Próx. Rodovia BR-452	A sirene está ligada		Status	0	NÃO	-17,7908	-50,8971
	03/08/2024 02:44:50	GO - RIO VERDE - Próx. Rodovia BR-452	O veículo está bloqueado		Status	0	NÃO	-17,7908	-50,8971
	03/08/2024 02:44:50	GO - RIO VERDE - Próx. Rodovia BR-452	A sirene está ligada		Alerta de Software	0	NÃO	-17,7908	-50,8971
	03/08/2024 02:44:50	GO - RIO VERDE - Próx. Rodovia BR-452	Parada do Veículo		Alerta de Software	0	NÃO	-17,7908	-50,8971
	03/08/2024 02:42:50	GO - RIO VERDE - Próx. Rodovia BR-452	A sirene está ligada		Status	0	NÃO	-17,7908	-50,8971
	03/08/2024 02:42:50	GO - RIO VERDE - Próx. Rodovia BR-452	O veículo está bloqueado		Status	0	NÃO	-17,7908	-50,8971
	03/08/2024 02:42:50	GO - RIO VERDE - Próx. Rodovia BR-452	A sirene está ligada		Alerta de Software	0	NÃO	-17,7908	-50,8971
	03/08/2024 02:42:50	GO - RIO VERDE - Próx. Rodovia BR-452	Parada do Veículo		Alerta de Software	0	NÃO	-17,7908	-50,8971
	03/08/2024 02:40:50	GO - RIO VERDE - Próx. Rodovia BR-452	A sirene está ligada		Status	0	NÃO	-17,7908	-50,8971
	03/08/2024 02:40:50	GO - RIO VERDE - Próx. Rodovia BR-452	O veículo está bloqueado		Status	0	NÃO	-17,7908	-50,8971
	03/08/2024 02:40:50	GO - RIO VERDE - Próx. Rodovia BR-452	A sirene está ligada		Alerta de Software	0	NÃO	-17,7908	-50,8971
	03/08/2024 02:40:50	GO - RIO VERDE - Próx. Rodovia BR-452	Parada do Veículo		Alerta de Software	0	NÃO	-17,7908	-50,8971
	03/08/2024 02:38:50	GO - RIO VERDE - Próx. Rodovia BR-452	A sirene está ligada		Status	0	NÃO	-17,7908	-50,8971
	03/08/2024 02:38:50	GO - RIO VERDE - Próx. Rodovia BR-452	O veículo está bloqueado		Status	0	NÃO	-17,7908	-50,8971
	03/08/2024 02:38:50	GO - RIO VERDE - Próx. Rodovia BR-452	A sirene está ligada		Alerta de Software	0	NÃO	-17,7908	-50,8971
	03/08/2024 02:38:50	GO - RIO VERDE - Próx. Rodovia BR-452	Parada do Veículo		Alerta de Software	0	NÃO	-17,7908	-50,8971
	03/08/2024 02:36:50	GO - RIO VERDE - Próx. Rodovia BR-452	A sirene está ligada		Status	0	NÃO	-17,7908	-50,8971
	03/08/2024 02:36:50	GO - RIO VERDE - Próx. Rodovia BR-452	O veículo está bloqueado		Status	0	NÃO	-17,7908	-50,8971
	03/08/2024 02:36:50	GO - RIO VERDE - Próx. Rodovia BR-452	A sirene está ligada		Alerta de Software	0	NÃO	-17,7908	-50,8971
	03/08/2024 02:36:50	GO - RIO VERDE - Próx. Rodovia BR-452	Parada do Veículo		Alerta de Software	0	NÃO	-17,7908	-50,8971
	03/08/2024 02:34:50	GO - RIO VERDE - Próx. Rodovia BR-452	A sirene está ligada		Status	0	NÃO	-17,7908	-50,8971

RELATÓRIO ANALÍTICO POR VEÍCULO

















Período: 31/07/2024 00:00:00 à 08/08/2024 00:00:00

Identificador: SSU4F69 EDIVAM DAF 2023

Placa: SSU4F69

- Legenda:**
-  Mensagens enviadas do Veículo (Veículo -> Central)
 -  Mensagens enviadas do Veículo (Controle de Jornada Cliente)
 -  Mensagens enviadas da Central (Central -> Veículo)






Sentido:	Data e Hora:	Localização:	Mensagem:	Modo Emergência	Tipo Mensagem:	Vel. (Km/h)	Log ?	Latitude	Longitude
	03/08/2024 02:34:50	GO - RIO VERDE - Próx. Rodovia BR-452	O veículo está bloqueado		Status	0	NÃO	-17,7908	-50,8971
	03/08/2024 02:34:50	GO - RIO VERDE - Próx. Rodovia BR-452	A sirene está ligada		Alerta de Software	0	NÃO	-17,7908	-50,8971
	03/08/2024 02:34:50	GO - RIO VERDE - Próx. Rodovia BR-452	Parada do Veículo		Alerta de Software	0	NÃO	-17,7908	-50,8971
	03/08/2024 02:32:50	GO - RIO VERDE - Próx. Rodovia BR-452	A sirene está ligada		Status	0	NÃO	-17,7908	-50,8971
	03/08/2024 02:32:50	GO - RIO VERDE - Próx. Rodovia BR-452	O veículo está bloqueado		Status	0	NÃO	-17,7908	-50,8971
	03/08/2024 02:32:50	GO - RIO VERDE - Próx. Rodovia BR-452	A sirene está ligada		Alerta de Software	0	NÃO	-17,7908	-50,8971
	03/08/2024 02:32:50	GO - RIO VERDE - Próx. Rodovia BR-452	Parada do Veículo		Alerta de Software	0	NÃO	-17,7908	-50,8971
	03/08/2024 02:30:50	GO - RIO VERDE - Próx. Rodovia BR-452	A sirene está ligada		Status	0	NÃO	-17,7908	-50,8971
	03/08/2024 02:30:50	GO - RIO VERDE - Próx. Rodovia BR-452	O veículo está bloqueado		Status	0	NÃO	-17,7908	-50,8971
	03/08/2024 02:30:50	GO - RIO VERDE - Próx. Rodovia BR-452	A sirene está ligada		Alerta de Software	0	NÃO	-17,7908	-50,8971
	03/08/2024 02:30:50	GO - RIO VERDE - Próx. Rodovia BR-452	Parada do Veículo		Alerta de Software	0	NÃO	-17,7908	-50,8971
	03/08/2024 02:28:50	GO - RIO VERDE - Próx. Rodovia BR-452	A sirene está ligada		Status	0	NÃO	-17,7908	-50,8971
	03/08/2024 02:28:50	GO - RIO VERDE - Próx. Rodovia BR-452	O veículo está bloqueado		Status	0	NÃO	-17,7908	-50,8971
	03/08/2024 02:28:50	GO - RIO VERDE - Próx. Rodovia BR-452	A sirene está ligada		Alerta de Software	0	NÃO	-17,7908	-50,8971
	03/08/2024 02:28:50	GO - RIO VERDE - Próx. Rodovia BR-452	Parada do Veículo		Alerta de Software	0	NÃO	-17,7908	-50,8971
	03/08/2024 02:26:50	GO - RIO VERDE - Próx. Rodovia BR-452	A sirene está ligada		Status	0	NÃO	-17,7908	-50,8971
	03/08/2024 02:26:50	GO - RIO VERDE - Próx. Rodovia BR-452	O veículo está bloqueado		Status	0	NÃO	-17,7908	-50,8971
	03/08/2024 02:26:50	GO - RIO VERDE - Próx. Rodovia BR-452	A sirene está ligada		Alerta de Software	0	NÃO	-17,7908	-50,8971
	03/08/2024 02:26:50	GO - RIO VERDE - Próx. Rodovia BR-452	Parada do Veículo		Alerta de Software	0	NÃO	-17,7908	-50,8971
	03/08/2024 02:24:50	GO - RIO VERDE - Próx. Rodovia BR-452	A sirene está ligada		Status	0	NÃO	-17,7908	-50,8971
	03/08/2024 02:24:50	GO - RIO VERDE - Próx. Rodovia BR-452	O veículo está bloqueado		Status	0	NÃO	-17,7908	-50,8971
	03/08/2024 02:24:50	GO - RIO VERDE - Próx. Rodovia BR-452	A sirene está ligada		Alerta de Software	0	NÃO	-17,7908	-50,8971
	03/08/2024 02:24:50	GO - RIO VERDE - Próx. Rodovia BR-452	Parada do Veículo		Alerta de Software	0	NÃO	-17,7908	-50,8971
	03/08/2024 02:22:50	GO - RIO VERDE - Próx. Rodovia BR-452	A sirene está ligada		Status	0	NÃO	-17,7908	-50,8971
	03/08/2024 02:22:50	GO - RIO VERDE - Próx. Rodovia BR-452	O veículo está bloqueado		Status	0	NÃO	-17,7908	-50,8971
	03/08/2024 02:22:50	GO - RIO VERDE - Próx. Rodovia BR-452	A sirene está ligada		Alerta de Software	0	NÃO	-17,7908	-50,8971
	03/08/2024 02:22:50	GO - RIO VERDE - Próx. Rodovia BR-452	Parada do Veículo		Alerta de Software	0	NÃO	-17,7908	-50,8971
	03/08/2024 02:20:50	GO - RIO VERDE - Próx. Rodovia BR-452	A sirene está ligada		Status	0	NÃO	-17,7908	-50,8971
	03/08/2024 02:20:50	GO - RIO VERDE - Próx. Rodovia BR-452	O veículo está bloqueado		Status	0	NÃO	-17,7908	-50,8971
	03/08/2024 02:20:50	GO - RIO VERDE - Próx. Rodovia BR-452	A sirene está ligada		Alerta de Software	0	NÃO	-17,7908	-50,8971
	03/08/2024 02:20:50	GO - RIO VERDE - Próx. Rodovia BR-452	Parada do Veículo		Alerta de Software	0	NÃO	-17,7908	-50,8971
	03/08/2024 02:18:50	GO - RIO VERDE - Próx. Rodovia BR-452	A sirene está ligada		Status	0	NÃO	-17,7908	-50,8971
	03/08/2024 02:18:50	GO - RIO VERDE - Próx. Rodovia BR-452	O veículo está bloqueado		Status	0	NÃO	-17,7908	-50,8971
	03/08/2024 02:18:50	GO - RIO VERDE - Próx. Rodovia BR-452	A sirene está ligada		Alerta de Software	0	NÃO	-17,7908	-50,8971
	03/08/2024 02:18:50	GO - RIO VERDE - Próx. Rodovia BR-452	Parada do Veículo		Alerta de Software	0	NÃO	-17,7908	-50,8971
	03/08/2024 02:16:50	GO - RIO VERDE - Próx. Rodovia BR-452	A sirene está ligada		Status	0	NÃO	-17,7908	-50,8971
	03/08/2024 02:16:50	GO - RIO VERDE - Próx. Rodovia BR-452	O veículo está bloqueado		Status	0	NÃO	-17,7908	-50,8971

RELATÓRIO ANALÍTICO POR VEÍCULO






































Período: 31/07/2024 00:00:00 à 08/08/2024 00:00:00

Identificador: SSU4F69 EDIVAM DAF 2023

Placa: SSU4F69

- Legenda:**
-  Mensagens enviadas do Veículo (Veículo -> Central)
 -  Mensagens enviadas do Veículo (Controle de Jornada Cliente)
 -  Mensagens enviadas da Central (Central -> Veículo)






Sentido:	Data e Hora:	Localização:	Mensagem:	Modo Emergência	Tipo Mensagem:	Vel. (Km/h)	Log ?	Latitude	Longitude
	03/08/2024 02:16:50	GO - RIO VERDE - Próx. Rodovia BR-452	A sirene está ligada		Alerta de Software	0	NÃO	-17,7908	-50,8971
	03/08/2024 02:16:50	GO - RIO VERDE - Próx. Rodovia BR-452	Parada do Veículo		Alerta de Software	0	NÃO	-17,7908	-50,8971
	03/08/2024 02:14:50	GO - RIO VERDE - Próx. Rodovia BR-452	A sirene está ligada		Status	0	NÃO	-17,7908	-50,8971
	03/08/2024 02:14:50	GO - RIO VERDE - Próx. Rodovia BR-452	O veículo está bloqueado		Status	0	NÃO	-17,7908	-50,8971
	03/08/2024 02:14:50	GO - RIO VERDE - Próx. Rodovia BR-452	A sirene está ligada		Alerta de Software	0	NÃO	-17,7908	-50,8971
	03/08/2024 02:14:50	GO - RIO VERDE - Próx. Rodovia BR-452	Parada do Veículo		Alerta de Software	0	NÃO	-17,7908	-50,8971
	03/08/2024 02:12:50	GO - RIO VERDE - Próx. Rodovia BR-452	A sirene está ligada		Status	0	NÃO	-17,7908	-50,8971
	03/08/2024 02:12:50	GO - RIO VERDE - Próx. Rodovia BR-452	O veículo está bloqueado		Status	0	NÃO	-17,7908	-50,8971
	03/08/2024 02:12:50	GO - RIO VERDE - Próx. Rodovia BR-452	A sirene está ligada		Alerta de Software	0	NÃO	-17,7908	-50,8971
	03/08/2024 02:12:50	GO - RIO VERDE - Próx. Rodovia BR-452	Parada do Veículo		Alerta de Software	0	NÃO	-17,7908	-50,8971
	03/08/2024 02:10:50	GO - RIO VERDE - Próx. Rodovia BR-452	A sirene está ligada		Status	0	NÃO	-17,7908	-50,8971
	03/08/2024 02:10:50	GO - RIO VERDE - Próx. Rodovia BR-452	O veículo está bloqueado		Status	0	NÃO	-17,7908	-50,8971
	03/08/2024 02:10:50	GO - RIO VERDE - Próx. Rodovia BR-452	A sirene está ligada		Alerta de Software	0	NÃO	-17,7908	-50,8971
	03/08/2024 02:10:50	GO - RIO VERDE - Próx. Rodovia BR-452	Parada do Veículo		Alerta de Software	0	NÃO	-17,7908	-50,8971
	03/08/2024 02:08:50	GO - RIO VERDE - Próx. Rodovia BR-452	A sirene está ligada		Status	0	NÃO	-17,7908	-50,8971
	03/08/2024 02:08:50	GO - RIO VERDE - Próx. Rodovia BR-452	O veículo está bloqueado		Status	0	NÃO	-17,7908	-50,8971
	03/08/2024 02:08:50	GO - RIO VERDE - Próx. Rodovia BR-452	A sirene está ligada		Alerta de Software	0	NÃO	-17,7908	-50,8971
	03/08/2024 02:08:50	GO - RIO VERDE - Próx. Rodovia BR-452	Parada do Veículo		Alerta de Software	0	NÃO	-17,7908	-50,8971
	03/08/2024 02:06:50	GO - RIO VERDE - Próx. Rodovia BR-452	A sirene está ligada		Status	0	NÃO	-17,7908	-50,8971
	03/08/2024 02:06:50	GO - RIO VERDE - Próx. Rodovia BR-452	O veículo está bloqueado		Status	0	NÃO	-17,7908	-50,8971
	03/08/2024 02:06:50	GO - RIO VERDE - Próx. Rodovia BR-452	A sirene está ligada		Alerta de Software	0	NÃO	-17,7908	-50,8971
	03/08/2024 02:06:50	GO - RIO VERDE - Próx. Rodovia BR-452	Parada do Veículo		Alerta de Software	0	NÃO	-17,7908	-50,8971
	03/08/2024 02:04:50	GO - RIO VERDE - Próx. Rodovia BR-452	A sirene está ligada		Status	0	NÃO	-17,7908	-50,8971
	03/08/2024 02:04:50	GO - RIO VERDE - Próx. Rodovia BR-452	O veículo está bloqueado		Status	0	NÃO	-17,7908	-50,8971
	03/08/2024 02:04:50	GO - RIO VERDE - Próx. Rodovia BR-452	A sirene está ligada		Alerta de Software	0	NÃO	-17,7908	-50,8971
	03/08/2024 02:04:50	GO - RIO VERDE - Próx. Rodovia BR-452	Parada do Veículo		Alerta de Software	0	NÃO	-17,7908	-50,8971
	03/08/2024 02:02:50	GO - RIO VERDE - Próx. Rodovia BR-452	A sirene está ligada		Status	0	NÃO	-17,7908	-50,8971
	03/08/2024 02:02:50	GO - RIO VERDE - Próx. Rodovia BR-452	O veículo está bloqueado		Status	0	NÃO	-17,7908	-50,8971
	03/08/2024 02:02:50	GO - RIO VERDE - Próx. Rodovia BR-452	A sirene está ligada		Alerta de Software	0	NÃO	-17,7908	-50,8971
	03/08/2024 02:02:50	GO - RIO VERDE - Próx. Rodovia BR-452	Parada do Veículo		Alerta de Software	0	NÃO	-17,7908	-50,8971
	03/08/2024 02:00:50	GO - RIO VERDE - Próx. Rodovia BR-452	A sirene está ligada		Status	0	NÃO	-17,7908	-50,8971
	03/08/2024 02:00:50	GO - RIO VERDE - Próx. Rodovia BR-452	O veículo está bloqueado		Status	0	NÃO	-17,7908	-50,8971
	03/08/2024 02:00:50	GO - RIO VERDE - Próx. Rodovia BR-452	A sirene está ligada		Alerta de Software	0	NÃO	-17,7908	-50,8971
	03/08/2024 02:00:50	GO - RIO VERDE - Próx. Rodovia BR-452	Parada do Veículo		Alerta de Software	0	NÃO	-17,7908	-50,8971
	03/08/2024 01:58:50	GO - RIO VERDE - Próx. Rodovia BR-452	A sirene está ligada		Status	0	NÃO	-17,7908	-50,8971
	03/08/2024 01:58:50	GO - RIO VERDE - Próx. Rodovia BR-452	O veículo está bloqueado		Status	0	NÃO	-17,7908	-50,8971
	03/08/2024 01:58:50	GO - RIO VERDE - Próx. Rodovia BR-452	A sirene está ligada		Alerta de Software	0	NÃO	-17,7908	-50,8971

RELATÓRIO ANALÍTICO POR VEÍCULO














Período: 31/07/2024 00:00:00 à 08/08/2024 00:00:00

Identificador: SSU4F69 EDIVAM DAF 2023

Placa: SSU4F69

- Legenda:**
-  Mensagens enviadas do Veículo (Veículo -> Central)
 -  Mensagens enviadas do Veículo (Controle de Jornada Cliente)
 -  Mensagens enviadas da Central (Central -> Veículo)



Sentido:	Data e Hora:	Localização:	Mensagem:	Modo Emergência	Tipo Mensagem:	Vel. (Km/h)	Log ?	Latitude	Longitude
	03/08/2024 01:58:50	GO - RIO VERDE - Próx. Rodovia BR-452	Parada do Veículo		Alerta de Software	0	NÃO	-17,7908	-50,8971
	03/08/2024 01:56:50	GO - RIO VERDE - Próx. Rodovia BR-452	A sirene está ligada		Status	0	NÃO	-17,7908	-50,8971
	03/08/2024 01:56:50	GO - RIO VERDE - Próx. Rodovia BR-452	O veículo está bloqueado		Status	0	NÃO	-17,7908	-50,8971
	03/08/2024 01:56:50	GO - RIO VERDE - Próx. Rodovia BR-452	A sirene está ligada		Alerta de Software	0	NÃO	-17,7908	-50,8971
	03/08/2024 01:56:50	GO - RIO VERDE - Próx. Rodovia BR-452	Parada do Veículo		Alerta de Software	0	NÃO	-17,7908	-50,8971
	03/08/2024 01:54:50	GO - RIO VERDE - Próx. Rodovia BR-452	A sirene está ligada		Status	0	NÃO	-17,7908	-50,8971
	03/08/2024 01:54:50	GO - RIO VERDE - Próx. Rodovia BR-452	O veículo está bloqueado		Status	0	NÃO	-17,7908	-50,8971
	03/08/2024 01:54:50	GO - RIO VERDE - Próx. Rodovia BR-452	A sirene está ligada		Alerta de Software	0	NÃO	-17,7908	-50,8971
	03/08/2024 01:54:50	GO - RIO VERDE - Próx. Rodovia BR-452	Parada do Veículo		Alerta de Software	0	NÃO	-17,7908	-50,8971
	03/08/2024 01:52:50	GO - RIO VERDE - Próx. Rodovia BR-452	A sirene está ligada		Status	0	NÃO	-17,7908	-50,8971
	03/08/2024 01:52:50	GO - RIO VERDE - Próx. Rodovia BR-452	O veículo está bloqueado		Status	0	NÃO	-17,7908	-50,8971
	03/08/2024 01:52:50	GO - RIO VERDE - Próx. Rodovia BR-452	A sirene está ligada		Alerta de Software	0	NÃO	-17,7908	-50,8971
	03/08/2024 01:52:50	GO - RIO VERDE - Próx. Rodovia BR-452	Parada do Veículo		Alerta de Software	0	NÃO	-17,7908	-50,8971
	03/08/2024 01:50:50	GO - RIO VERDE - Próx. Rodovia BR-452	A sirene está ligada		Status	0	NÃO	-17,7908	-50,8971
	03/08/2024 01:50:50	GO - RIO VERDE - Próx. Rodovia BR-452	O veículo está bloqueado		Status	0	NÃO	-17,7908	-50,8971
	03/08/2024 01:50:50	GO - RIO VERDE - Próx. Rodovia BR-452	A sirene está ligada		Alerta de Software	0	NÃO	-17,7908	-50,8971
	03/08/2024 01:50:50	GO - RIO VERDE - Próx. Rodovia BR-452	Parada do Veículo		Alerta de Software	0	NÃO	-17,7908	-50,8971
	03/08/2024 01:48:50	GO - RIO VERDE - Próx. Rodovia BR-452	A sirene está ligada		Status	0	NÃO	-17,7908	-50,8971
	03/08/2024 01:48:50	GO - RIO VERDE - Próx. Rodovia BR-452	O veículo está bloqueado		Status	0	NÃO	-17,7908	-50,8971
	03/08/2024 01:48:50	GO - RIO VERDE - Próx. Rodovia BR-452	A sirene está ligada		Alerta de Software	0	NÃO	-17,7908	-50,8971
	03/08/2024 01:48:50	GO - RIO VERDE - Próx. Rodovia BR-452	Parada do Veículo		Alerta de Software	0	NÃO	-17,7908	-50,8971
	03/08/2024 01:46:50	GO - RIO VERDE - Próx. Rodovia BR-452	A sirene está ligada		Status	0	NÃO	-17,7908	-50,8971
	03/08/2024 01:46:50	GO - RIO VERDE - Próx. Rodovia BR-452	O veículo está bloqueado		Status	0	NÃO	-17,7908	-50,8971
	03/08/2024 01:46:50	GO - RIO VERDE - Próx. Rodovia BR-452	A sirene está ligada		Alerta de Software	0	NÃO	-17,7908	-50,8971
	03/08/2024 01:46:50	GO - RIO VERDE - Próx. Rodovia BR-452	Parada do Veículo		Alerta de Software	0	NÃO	-17,7908	-50,8971
	03/08/2024 01:44:50	GO - RIO VERDE - Próx. Rodovia BR-452	A sirene está ligada		Status	0	NÃO	-17,7908	-50,8971
	03/08/2024 01:44:50	GO - RIO VERDE - Próx. Rodovia BR-452	O veículo está bloqueado		Status	0	NÃO	-17,7908	-50,8971
	03/08/2024 01:44:50	GO - RIO VERDE - Próx. Rodovia BR-452	A sirene está ligada		Alerta de Software	0	NÃO	-17,7908	-50,8971
	03/08/2024 01:44:50	GO - RIO VERDE - Próx. Rodovia BR-452	Parada do Veículo		Alerta de Software	0	NÃO	-17,7908	-50,8971
	03/08/2024 01:42:50	GO - RIO VERDE - Próx. Rodovia BR-452	A sirene está ligada		Status	0	NÃO	-17,7908	-50,8971
	03/08/2024 01:42:50	GO - RIO VERDE - Próx. Rodovia BR-452	O veículo está bloqueado		Status	0	NÃO	-17,7908	-50,8971
	03/08/2024 01:42:50	GO - RIO VERDE - Próx. Rodovia BR-452	A sirene está ligada		Alerta de Software	0	NÃO	-17,7908	-50,8971
	03/08/2024 01:42:50	GO - RIO VERDE - Próx. Rodovia BR-452	Parada do Veículo		Alerta de Software	0	NÃO	-17,7908	-50,8971
	03/08/2024 01:40:50	GO - RIO VERDE - Próx. Rodovia BR-452	A sirene está ligada		Status	0	NÃO	-17,7908	-50,8971
	03/08/2024 01:40:50	GO - RIO VERDE - Próx. Rodovia BR-452	O veículo está bloqueado		Status	0	NÃO	-17,7908	-50,8971
	03/08/2024 01:40:50	GO - RIO VERDE - Próx. Rodovia BR-452	A sirene está ligada		Alerta de Software	0	NÃO	-17,7908	-50,8971
	03/08/2024 01:40:50	GO - RIO VERDE - Próx. Rodovia BR-452	Parada do Veículo		Alerta de Software	0	NÃO	-17,7908	-50,8971

RELATÓRIO ANALÍTICO POR VEÍCULO

Período: 31/07/2024 00:00:00 à 08/08/2024 00:00:00

Identificador: SSU4F69 EDIVAM DAF 2023

Placa: SSU4F69

Legenda:

Mensagens enviadas do Veículo (Veículo -> Central)

Mensagens enviadas do Veículo (Controle de Jornada Cliente)

Mensagens enviadas da Central (Central -> Veículo)



Sentido:	Data e Hora:	Localização:	Mensagem:	Modo Emergência	Tipo Mensagem:	Vel. (Km/h)	Log ?	Latitude	Longitude
	03/08/2024 01:38:50	GO - RIO VERDE - Próx. Rodovia BR-452	A sirene está ligada		Status	0	NÃO	-17,7908	-50,8971
	03/08/2024 01:38:50	GO - RIO VERDE - Próx. Rodovia BR-452	O veículo está bloqueado		Status	0	NÃO	-17,7908	-50,8971
	03/08/2024 01:38:50	GO - RIO VERDE - Próx. Rodovia BR-452	A sirene está ligada		Alerta de Software	0	NÃO	-17,7908	-50,8971
	03/08/2024 01:38:50	GO - RIO VERDE - Próx. Rodovia BR-452	Parada do Veículo		Alerta de Software	0	NÃO	-17,7908	-50,8971
	03/08/2024 01:36:50	GO - RIO VERDE - Próx. Rodovia BR-452	A sirene está ligada		Status	0	NÃO	-17,7908	-50,8971
	03/08/2024 01:36:50	GO - RIO VERDE - Próx. Rodovia BR-452	O veículo está bloqueado		Status	0	NÃO	-17,7908	-50,8971
	03/08/2024 01:36:50	GO - RIO VERDE - Próx. Rodovia BR-452	A sirene está ligada		Alerta de Software	0	NÃO	-17,7908	-50,8971
	03/08/2024 01:36:50	GO - RIO VERDE - Próx. Rodovia BR-452	Parada do Veículo		Alerta de Software	0	NÃO	-17,7908	-50,8971
	03/08/2024 01:34:50	GO - RIO VERDE - Próx. Rodovia BR-452	A sirene está ligada		Status	0	NÃO	-17,7908	-50,8971
	03/08/2024 01:34:50	GO - RIO VERDE - Próx. Rodovia BR-452	O veículo está bloqueado		Status	0	NÃO	-17,7908	-50,8971
	03/08/2024 01:34:50	GO - RIO VERDE - Próx. Rodovia BR-452	A sirene está ligada		Alerta de Software	0	NÃO	-17,7908	-50,8971
	03/08/2024 01:34:50	GO - RIO VERDE - Próx. Rodovia BR-452	Parada do Veículo		Alerta de Software	0	NÃO	-17,7908	-50,8971
	03/08/2024 01:32:50	GO - RIO VERDE - Próx. Rodovia BR-452	A sirene está ligada		Status	0	NÃO	-17,7908	-50,8971
	03/08/2024 01:32:50	GO - RIO VERDE - Próx. Rodovia BR-452	O veículo está bloqueado		Status	0	NÃO	-17,7908	-50,8971
	03/08/2024 01:32:50	GO - RIO VERDE - Próx. Rodovia BR-452	A sirene está ligada		Alerta de Software	0	NÃO	-17,7908	-50,8971
	03/08/2024 01:32:50	GO - RIO VERDE - Próx. Rodovia BR-452	Parada do Veículo		Alerta de Software	0	NÃO	-17,7908	-50,8971
	03/08/2024 01:30:50	GO - RIO VERDE - Próx. Rodovia BR-452	A sirene está ligada		Status	0	NÃO	-17,7908	-50,8971
	03/08/2024 01:30:50	GO - RIO VERDE - Próx. Rodovia BR-452	O veículo está bloqueado		Status	0	NÃO	-17,7908	-50,8971
	03/08/2024 01:30:50	GO - RIO VERDE - Próx. Rodovia BR-452	A sirene está ligada		Alerta de Software	0	NÃO	-17,7908	-50,8971
	03/08/2024 01:30:50	GO - RIO VERDE - Próx. Rodovia BR-452	Parada do Veículo		Alerta de Software	0	NÃO	-17,7908	-50,8971
	03/08/2024 01:28:50	GO - RIO VERDE - Próx. Rodovia BR-452	A sirene está ligada		Status	0	NÃO	-17,7908	-50,8971
	03/08/2024 01:28:50	GO - RIO VERDE - Próx. Rodovia BR-452	O veículo está bloqueado		Status	0	NÃO	-17,7908	-50,8971
	03/08/2024 01:28:50	GO - RIO VERDE - Próx. Rodovia BR-452	A sirene está ligada		Alerta de Software	0	NÃO	-17,7908	-50,8971
	03/08/2024 01:28:50	GO - RIO VERDE - Próx. Rodovia BR-452	Parada do Veículo		Alerta de Software	0	NÃO	-17,7908	-50,8971
	03/08/2024 01:26:50	GO - RIO VERDE - Próx. Rodovia BR-452	A sirene está ligada		Status	0	NÃO	-17,7908	-50,8971
	03/08/2024 01:26:50	GO - RIO VERDE - Próx. Rodovia BR-452	O veículo está bloqueado		Status	0	NÃO	-17,7908	-50,8971
	03/08/2024 01:26:50	GO - RIO VERDE - Próx. Rodovia BR-452	A sirene está ligada		Alerta de Software	0	NÃO	-17,7908	-50,8971
	03/08/2024 01:26:50	GO - RIO VERDE - Próx. Rodovia BR-452	Parada do Veículo		Alerta de Software	0	NÃO	-17,7908	-50,8971
	03/08/2024 01:24:50	GO - RIO VERDE - Próx. Rodovia BR-452	A sirene está ligada		Status	0	NÃO	-17,7908	-50,8971
	03/08/2024 01:24:50	GO - RIO VERDE - Próx. Rodovia BR-452	O veículo está bloqueado		Status	0	NÃO	-17,7908	-50,8971
	03/08/2024 01:24:50	GO - RIO VERDE - Próx. Rodovia BR-452	A sirene está ligada		Alerta de Software	0	NÃO	-17,7908	-50,8971
	03/08/2024 01:24:50	GO - RIO VERDE - Próx. Rodovia BR-452	Parada do Veículo		Alerta de Software	0	NÃO	-17,7908	-50,8971
	03/08/2024 01:22:50	GO - RIO VERDE - Próx. Rodovia BR-452	A sirene está ligada		Status	0	NÃO	-17,7908	-50,8971
	03/08/2024 01:22:50	GO - RIO VERDE - Próx. Rodovia BR-452	O veículo está bloqueado		Status	0	NÃO	-17,7908	-50,8971
	03/08/2024 01:22:50	GO - RIO VERDE - Próx. Rodovia BR-452	A sirene está ligada		Alerta de Software	0	NÃO	-17,7908	-50,8971
	03/08/2024 01:22:50	GO - RIO VERDE - Próx. Rodovia BR-452	Parada do Veículo		Alerta de Software	0	NÃO	-17,7908	-50,8971
	03/08/2024 01:20:50	GO - RIO VERDE - Próx. Rodovia BR-452	A sirene está ligada		Status	0	NÃO	-17,7908	-50,8971

RELATÓRIO ANALÍTICO POR VEÍCULO






































Período: 31/07/2024 00:00:00 à 08/08/2024 00:00:00

Identificador: SSU4F69 EDIVAM DAF 2023

Placa: SSU4F69

- Legenda:**
-  Mensagens enviadas do Veículo (Veículo -> Central)
 -  Mensagens enviadas do Veículo (Controle de Jornada Cliente)
 -  Mensagens enviadas da Central (Central -> Veículo)



Sentido:	Data e Hora:	Localização:	Mensagem:	Modo Emergência	Tipo Mensagem:	Vel. (Km/h)	Log ?	Latitude	Longitude
	03/08/2024 01:20:50	GO - RIO VERDE - Próx. Rodovia BR-452	O veículo está bloqueado		Status	0	NÃO	-17,7908	-50,8971
	03/08/2024 01:20:50	GO - RIO VERDE - Próx. Rodovia BR-452	A sirene está ligada		Alerta de Software	0	NÃO	-17,7908	-50,8971
	03/08/2024 01:20:50	GO - RIO VERDE - Próx. Rodovia BR-452	Parada do Veículo		Alerta de Software	0	NÃO	-17,7908	-50,8971
	03/08/2024 01:18:50	GO - RIO VERDE - Próx. Rodovia BR-452	A sirene está ligada		Status	0	NÃO	-17,7908	-50,8971
	03/08/2024 01:18:50	GO - RIO VERDE - Próx. Rodovia BR-452	O veículo está bloqueado		Status	0	NÃO	-17,7908	-50,8971
	03/08/2024 01:18:50	GO - RIO VERDE - Próx. Rodovia BR-452	A sirene está ligada		Alerta de Software	0	NÃO	-17,7908	-50,8971
	03/08/2024 01:18:50	GO - RIO VERDE - Próx. Rodovia BR-452	Parada do Veículo		Alerta de Software	0	NÃO	-17,7908	-50,8971
	03/08/2024 01:16:50	GO - RIO VERDE - Próx. Rodovia BR-452	A sirene está ligada		Status	0	NÃO	-17,7908	-50,8971
	03/08/2024 01:16:50	GO - RIO VERDE - Próx. Rodovia BR-452	O veículo está bloqueado		Status	0	NÃO	-17,7908	-50,8971
	03/08/2024 01:16:50	GO - RIO VERDE - Próx. Rodovia BR-452	A sirene está ligada		Alerta de Software	0	NÃO	-17,7908	-50,8971
	03/08/2024 01:16:50	GO - RIO VERDE - Próx. Rodovia BR-452	Parada do Veículo		Alerta de Software	0	NÃO	-17,7908	-50,8971
	03/08/2024 01:14:50	GO - RIO VERDE - Próx. Rodovia BR-452	A sirene está ligada		Status	0	NÃO	-17,7908	-50,8971
	03/08/2024 01:14:50	GO - RIO VERDE - Próx. Rodovia BR-452	O veículo está bloqueado		Status	0	NÃO	-17,7908	-50,8971
	03/08/2024 01:14:50	GO - RIO VERDE - Próx. Rodovia BR-452	A sirene está ligada		Alerta de Software	0	NÃO	-17,7908	-50,8971
	03/08/2024 01:14:50	GO - RIO VERDE - Próx. Rodovia BR-452	Parada do Veículo		Alerta de Software	0	NÃO	-17,7908	-50,8971
	03/08/2024 01:12:50	GO - RIO VERDE - Próx. Rodovia BR-452	Porta do Motorista aberta		Status	0	NÃO	-17,7908	-50,8971
	03/08/2024 01:12:50	GO - RIO VERDE - Próx. Rodovia BR-452	A sirene está ligada		Status	0	NÃO	-17,7908	-50,8971
	03/08/2024 01:12:50	GO - RIO VERDE - Próx. Rodovia BR-452	O veículo está bloqueado		Status	0	NÃO	-17,7908	-50,8971
	03/08/2024 01:12:50	GO - RIO VERDE - Próx. Rodovia BR-452	A sirene está ligada		Alerta de Software	0	NÃO	-17,7908	-50,8971
	03/08/2024 01:12:50	GO - RIO VERDE - Próx. Rodovia BR-452	Parada do Veículo		Alerta de Software	0	NÃO	-17,7908	-50,8971
	03/08/2024 01:11:16	GO - RIO VERDE - Próx. Rodovia BR-452	Porta do Motorista aberta		Evento	0	NÃO	-17,7908	-50,8971
	03/08/2024 01:11:16	GO - RIO VERDE - Próx. Rodovia BR-452	A sirene está ligada		Status	0	NÃO	-17,7908	-50,8971
	03/08/2024 01:11:16	GO - RIO VERDE - Próx. Rodovia BR-452	O veículo está bloqueado		Status	0	NÃO	-17,7908	-50,8971
	03/08/2024 01:11:16	GO - RIO VERDE - Próx. Rodovia BR-452	A sirene está ligada		Alerta de Software	0	NÃO	-17,7908	-50,8971
	03/08/2024 01:11:16	GO - RIO VERDE - Próx. Rodovia BR-452	Parada do Veículo		Alerta de Software	0	NÃO	-17,7908	-50,8971
	03/08/2024 01:10:50	GO - RIO VERDE - Próx. Rodovia BR-452	A sirene está ligada		Status	0	NÃO	-17,7908	-50,8971
	03/08/2024 01:10:50	GO - RIO VERDE - Próx. Rodovia BR-452	O veículo está bloqueado		Status	0	NÃO	-17,7908	-50,8971
	03/08/2024 01:08:50	GO - RIO VERDE - Próx. Rodovia BR-452	A sirene está ligada		Status	0	NÃO	-17,7908	-50,8971
	03/08/2024 01:08:50	GO - RIO VERDE - Próx. Rodovia BR-452	O veículo está bloqueado		Status	0	NÃO	-17,7908	-50,8971
	03/08/2024 01:08:50	GO - RIO VERDE - Próx. Rodovia BR-452	A sirene está ligada		Alerta de Software	0	NÃO	-17,7908	-50,8971
	03/08/2024 01:08:50	GO - RIO VERDE - Próx. Rodovia BR-452	Parada do Veículo		Alerta de Software	0	NÃO	-17,7908	-50,8971
	03/08/2024 01:06:50	GO - RIO VERDE - Próx. Rodovia BR-452	A sirene está ligada		Status	0	NÃO	-17,7908	-50,8971
	03/08/2024 01:06:50	GO - RIO VERDE - Próx. Rodovia BR-452	O veículo está bloqueado		Status	0	NÃO	-17,7908	-50,8971
	03/08/2024 01:06:50	GO - RIO VERDE - Próx. Rodovia BR-452	A sirene está ligada		Alerta de Software	0	NÃO	-17,7908	-50,8971
	03/08/2024 01:06:50	GO - RIO VERDE - Próx. Rodovia BR-452	Parada do Veículo		Alerta de Software	0	NÃO	-17,7908	-50,8971
	03/08/2024 01:04:50	GO - RIO VERDE - Próx. Rodovia BR-452	A sirene está ligada		Status	0	NÃO	-17,7908	-50,8972
	03/08/2024 01:04:50	GO - RIO VERDE - Próx. Rodovia BR-452	O veículo está bloqueado		Status	0	NÃO	-17,7908	-50,8972

RELATÓRIO ANALÍTICO POR VEÍCULO






































Período: 31/07/2024 00:00:00 à 08/08/2024 00:00:00

Identificador: SSU4F69 EDIVAM DAF 2023

Placa: SSU4F69

- Legenda:**
-  Mensagens enviadas do Veículo (Veículo -> Central)
 -  Mensagens enviadas do Veículo (Controle de Jornada Cliente)
 -  Mensagens enviadas da Central (Central -> Veículo)



Sentido:	Data e Hora:	Localização:	Mensagem:	Modo Emergência	Tipo Mensagem:	Vel. (Km/h)	Log ?	Latitude	Longitude
	03/08/2024 01:04:50	GO - RIO VERDE - Próx. Rodovia BR-452	A sirene está ligada		Alerta de Software	0	NÃO	-17,7908	-50,8972
	03/08/2024 01:04:50	GO - RIO VERDE - Próx. Rodovia BR-452	Parada do Veículo		Alerta de Software	0	NÃO	-17,7908	-50,8972
	03/08/2024 01:02:50	GO - RIO VERDE - Próx. Rodovia BR-452	A sirene está ligada		Status	0	NÃO	-17,7907	-50,8972
	03/08/2024 01:02:50	GO - RIO VERDE - Próx. Rodovia BR-452	O veículo está bloqueado		Status	0	NÃO	-17,7907	-50,8972
	03/08/2024 01:02:50	GO - RIO VERDE - Próx. Rodovia BR-452	A sirene está ligada		Alerta de Software	0	NÃO	-17,7907	-50,8972
	03/08/2024 01:02:50	GO - RIO VERDE - Próx. Rodovia BR-452	Parada do Veículo		Alerta de Software	0	NÃO	-17,7907	-50,8972
	03/08/2024 01:00:50	GO - RIO VERDE - Próx. Rodovia BR-452	A sirene está ligada		Status	0	NÃO	-17,7907	-50,8972
	03/08/2024 01:00:50	GO - RIO VERDE - Próx. Rodovia BR-452	O veículo está bloqueado		Status	0	NÃO	-17,7907	-50,8972
	03/08/2024 01:00:50	GO - RIO VERDE - Próx. Rodovia BR-452	A sirene está ligada		Alerta de Software	0	NÃO	-17,7907	-50,8972
	03/08/2024 01:00:50	GO - RIO VERDE - Próx. Rodovia BR-452	Parada do Veículo		Alerta de Software	0	NÃO	-17,7907	-50,8972
	03/08/2024 00:58:50	GO - RIO VERDE - Próx. Rodovia BR-452	A sirene está ligada		Status	0	NÃO	-17,7907	-50,8972
	03/08/2024 00:58:50	GO - RIO VERDE - Próx. Rodovia BR-452	O veículo está bloqueado		Status	0	NÃO	-17,7907	-50,8972
	03/08/2024 00:58:50	GO - RIO VERDE - Próx. Rodovia BR-452	A sirene está ligada		Alerta de Software	0	NÃO	-17,7907	-50,8972
	03/08/2024 00:58:50	GO - RIO VERDE - Próx. Rodovia BR-452	Parada do Veículo		Alerta de Software	0	NÃO	-17,7907	-50,8972
	03/08/2024 00:56:50	GO - RIO VERDE - Próx. Rodovia BR-452	A sirene está ligada		Status	0	NÃO	-17,7907	-50,8972
	03/08/2024 00:56:50	GO - RIO VERDE - Próx. Rodovia BR-452	O veículo está bloqueado		Status	0	NÃO	-17,7907	-50,8972
	03/08/2024 00:56:50	GO - RIO VERDE - Próx. Rodovia BR-452	A sirene está ligada		Alerta de Software	0	NÃO	-17,7907	-50,8972
	03/08/2024 00:56:50	GO - RIO VERDE - Próx. Rodovia BR-452	Parada do Veículo		Alerta de Software	0	NÃO	-17,7907	-50,8972
	03/08/2024 00:54:50	GO - RIO VERDE - Próx. Rodovia BR-452	A sirene está ligada		Status	0	NÃO	-17,7907	-50,8972
	03/08/2024 00:54:50	GO - RIO VERDE - Próx. Rodovia BR-452	O veículo está bloqueado		Status	0	NÃO	-17,7907	-50,8972
	03/08/2024 00:54:50	GO - RIO VERDE - Próx. Rodovia BR-452	A sirene está ligada		Alerta de Software	0	NÃO	-17,7907	-50,8972
	03/08/2024 00:54:50	GO - RIO VERDE - Próx. Rodovia BR-452	Parada do Veículo		Alerta de Software	0	NÃO	-17,7907	-50,8972
	03/08/2024 00:52:50	GO - RIO VERDE - Próx. Rodovia BR-452	A sirene está ligada		Status	0	NÃO	-17,7907	-50,8972
	03/08/2024 00:52:50	GO - RIO VERDE - Próx. Rodovia BR-452	O veículo está bloqueado		Status	0	NÃO	-17,7907	-50,8972
	03/08/2024 00:52:50	GO - RIO VERDE - Próx. Rodovia BR-452	A sirene está ligada		Alerta de Software	0	NÃO	-17,7907	-50,8972
	03/08/2024 00:52:50	GO - RIO VERDE - Próx. Rodovia BR-452	Parada do Veículo		Alerta de Software	0	NÃO	-17,7907	-50,8972
	03/08/2024 00:50:50	GO - RIO VERDE - Próx. Rodovia BR-452	A sirene está ligada		Status	0	NÃO	-17,7907	-50,8972
	03/08/2024 00:50:50	GO - RIO VERDE - Próx. Rodovia BR-452	O veículo está bloqueado		Status	0	NÃO	-17,7907	-50,8972
	03/08/2024 00:50:50	GO - RIO VERDE - Próx. Rodovia BR-452	A sirene está ligada		Alerta de Software	0	NÃO	-17,7907	-50,8972
	03/08/2024 00:50:50	GO - RIO VERDE - Próx. Rodovia BR-452	Parada do Veículo		Alerta de Software	0	NÃO	-17,7907	-50,8972
	03/08/2024 00:48:50	GO - RIO VERDE - Próx. Rodovia BR-452	A sirene está ligada		Status	0	NÃO	-17,7907	-50,8972
	03/08/2024 00:48:50	GO - RIO VERDE - Próx. Rodovia BR-452	O veículo está bloqueado		Status	0	NÃO	-17,7907	-50,8972
	03/08/2024 00:48:50	GO - RIO VERDE - Próx. Rodovia BR-452	A sirene está ligada		Alerta de Software	0	NÃO	-17,7907	-50,8972
	03/08/2024 00:48:50	GO - RIO VERDE - Próx. Rodovia BR-452	Parada do Veículo		Alerta de Software	0	NÃO	-17,7907	-50,8972
	03/08/2024 00:46:50	GO - RIO VERDE - Próx. Rodovia BR-452	A sirene está ligada		Status	0	NÃO	-17,7907	-50,8972
	03/08/2024 00:46:50	GO - RIO VERDE - Próx. Rodovia BR-452	O veículo está bloqueado		Status	0	NÃO	-17,7907	-50,8972
	03/08/2024 00:46:50	GO - RIO VERDE - Próx. Rodovia BR-452	A sirene está ligada		Alerta de Software	0	NÃO	-17,7907	-50,8972

RELATÓRIO ANALÍTICO POR VEÍCULO







Período: 31/07/2024 00:00:00 à 08/08/2024 00:00:00

Identificador: SSU4F69 EDIVAM DAF 2023

Placa: SSU4F69

- Legenda:**
-  Mensagens enviadas do Veículo (Veículo -> Central)
 -  Mensagens enviadas do Veículo (Controle de Jornada Cliente)
 -  Mensagens enviadas da Central (Central -> Veículo)



Sentido:	Data e Hora:	Localização:	Mensagem:	Modo Emergência	Tipo Mensagem:	Vel. (Km/h)	Log ?	Latitude	Longitude
	03/08/2024 00:46:50	GO - RIO VERDE - Próx. Rodovia BR-452	Parada do Veículo		Alerta de Software	0	NÃO	-17,7907	-50,8972
	03/08/2024 00:44:50	GO - RIO VERDE - Próx. Rodovia BR-452	A sirene está ligada		Status	0	NÃO	-17,7907	-50,8972
	03/08/2024 00:44:50	GO - RIO VERDE - Próx. Rodovia BR-452	O veículo está bloqueado		Status	0	NÃO	-17,7907	-50,8972
	03/08/2024 00:44:50	GO - RIO VERDE - Próx. Rodovia BR-452	A sirene está ligada		Alerta de Software	0	NÃO	-17,7907	-50,8972
	03/08/2024 00:44:50	GO - RIO VERDE - Próx. Rodovia BR-452	Parada do Veículo		Alerta de Software	0	NÃO	-17,7907	-50,8972
	03/08/2024 00:42:50	GO - RIO VERDE - Próx. Rodovia BR-452	A sirene está ligada		Status	0	NÃO	-17,7907	-50,8972
	03/08/2024 00:42:50	GO - RIO VERDE - Próx. Rodovia BR-452	O veículo está bloqueado		Status	0	NÃO	-17,7907	-50,8972
	03/08/2024 00:42:50	GO - RIO VERDE - Próx. Rodovia BR-452	A sirene está ligada		Alerta de Software	0	NÃO	-17,7907	-50,8972
	03/08/2024 00:42:50	GO - RIO VERDE - Próx. Rodovia BR-452	Parada do Veículo		Alerta de Software	0	NÃO	-17,7907	-50,8972
	03/08/2024 00:40:50	GO - RIO VERDE - Próx. Rodovia BR-452	A sirene está ligada		Status	0	NÃO	-17,7907	-50,8972
	03/08/2024 00:40:50	GO - RIO VERDE - Próx. Rodovia BR-452	O veículo está bloqueado		Status	0	NÃO	-17,7907	-50,8972
	03/08/2024 00:40:50	GO - RIO VERDE - Próx. Rodovia BR-452	A sirene está ligada		Alerta de Software	0	NÃO	-17,7907	-50,8972
	03/08/2024 00:40:50	GO - RIO VERDE - Próx. Rodovia BR-452	Parada do Veículo		Alerta de Software	0	NÃO	-17,7907	-50,8972
	03/08/2024 00:38:50	GO - RIO VERDE - Próx. Rodovia BR-452	A sirene está ligada		Status	0	NÃO	-17,7907	-50,8972
	03/08/2024 00:38:50	GO - RIO VERDE - Próx. Rodovia BR-452	O veículo está bloqueado		Status	0	NÃO	-17,7907	-50,8972
	03/08/2024 00:38:50	GO - RIO VERDE - Próx. Rodovia BR-452	A sirene está ligada		Alerta de Software	0	NÃO	-17,7907	-50,8972
	03/08/2024 00:38:50	GO - RIO VERDE - Próx. Rodovia BR-452	Parada do Veículo		Alerta de Software	0	NÃO	-17,7907	-50,8972
	03/08/2024 00:36:50	GO - RIO VERDE - Próx. Rodovia BR-452	A sirene está ligada		Alerta de Software	0	NÃO	-17,7907	-50,8972
	03/08/2024 00:36:50	GO - RIO VERDE - Próx. Rodovia BR-452	Parada do Veículo		Alerta de Software	0	NÃO	-17,7907	-50,8972
	03/08/2024 00:36:50	GO - RIO VERDE - Próx. Rodovia BR-452	A sirene está ligada		Status	0	NÃO	-17,7907	-50,8972
	03/08/2024 00:36:50	GO - RIO VERDE - Próx. Rodovia BR-452	O veículo está bloqueado		Status	0	NÃO	-17,7907	-50,8972
	03/08/2024 00:34:50	GO - RIO VERDE - Próx. Rodovia BR-452	A sirene está ligada		Alerta de Software	0	NÃO	-17,7907	-50,8972
	03/08/2024 00:34:50	GO - RIO VERDE - Próx. Rodovia BR-452	Parada do Veículo		Alerta de Software	0	NÃO	-17,7907	-50,8972
	03/08/2024 00:34:50	GO - RIO VERDE - Próx. Rodovia BR-452	A sirene está ligada		Status	0	NÃO	-17,7907	-50,8972
	03/08/2024 00:34:50	GO - RIO VERDE - Próx. Rodovia BR-452	O veículo está bloqueado		Status	0	NÃO	-17,7907	-50,8972
	03/08/2024 00:32:50	GO - RIO VERDE - Próx. Rodovia BR-452	A sirene está ligada		Alerta de Software	0	NÃO	-17,7907	-50,8972
	03/08/2024 00:32:50	GO - RIO VERDE - Próx. Rodovia BR-452	Parada do Veículo		Alerta de Software	0	NÃO	-17,7907	-50,8972
	03/08/2024 00:32:50	GO - RIO VERDE - Próx. Rodovia BR-452	A sirene está ligada		Status	0	NÃO	-17,7907	-50,8972
	03/08/2024 00:32:50	GO - RIO VERDE - Próx. Rodovia BR-452	O veículo está bloqueado		Status	0	NÃO	-17,7907	-50,8972
	03/08/2024 00:30:50	GO - RIO VERDE - Próx. Rodovia BR-452	A sirene está ligada		Alerta de Software	0	NÃO	-17,7907	-50,8972
	03/08/2024 00:30:50	GO - RIO VERDE - Próx. Rodovia BR-452	Parada do Veículo		Alerta de Software	0	NÃO	-17,7907	-50,8972
	03/08/2024 00:30:50	GO - RIO VERDE - Próx. Rodovia BR-452	A sirene está ligada		Status	0	NÃO	-17,7907	-50,8972
	03/08/2024 00:30:50	GO - RIO VERDE - Próx. Rodovia BR-452	O veículo está bloqueado		Status	0	NÃO	-17,7907	-50,8972
	03/08/2024 00:28:50	GO - RIO VERDE - Próx. Rodovia BR-452	A sirene está ligada		Alerta de Software	0	NÃO	-17,7907	-50,8972
	03/08/2024 00:28:50	GO - RIO VERDE - Próx. Rodovia BR-452	Parada do Veículo		Alerta de Software	0	NÃO	-17,7907	-50,8972
	03/08/2024 00:28:50	GO - RIO VERDE - Próx. Rodovia BR-452	A sirene está ligada		Status	0	NÃO	-17,7907	-50,8972
	03/08/2024 00:28:50	GO - RIO VERDE - Próx. Rodovia BR-452	O veículo está bloqueado		Status	0	NÃO	-17,7907	-50,8972

RELATÓRIO ANALÍTICO POR VEÍCULO






































Período: 31/07/2024 00:00:00 à 08/08/2024 00:00:00

Identificador: SSU4F69 EDIVAM DAF 2023

Placa: SSU4F69

- Legenda:**
-  Mensagens enviadas do Veículo (Veículo -> Central)
 -  Mensagens enviadas do Veículo (Controle de Jornada Cliente)
 -  Mensagens enviadas da Central (Central -> Veículo)






Sentido:	Data e Hora:	Localização:	Mensagem:	Modo Emergência	Tipo Mensagem:	Vel. (Km/h)	Log ?	Latitude	Longitude
	03/08/2024 00:26:50	GO - RIO VERDE - Próx. Rodovia BR-452	A sirene está ligada		Alerta de Software	0	NÃO	-17,7907	-50,8972
	03/08/2024 00:26:50	GO - RIO VERDE - Próx. Rodovia BR-452	Parada do Veículo		Alerta de Software	0	NÃO	-17,7907	-50,8972
	03/08/2024 00:26:50	GO - RIO VERDE - Próx. Rodovia BR-452	A sirene está ligada		Status	0	NÃO	-17,7907	-50,8972
	03/08/2024 00:26:50	GO - RIO VERDE - Próx. Rodovia BR-452	O veículo está bloqueado		Status	0	NÃO	-17,7907	-50,8972
	03/08/2024 00:24:50	GO - RIO VERDE - Próx. Rodovia BR-452	A sirene está ligada		Alerta de Software	0	NÃO	-17,7907	-50,8972
	03/08/2024 00:24:50	GO - RIO VERDE - Próx. Rodovia BR-452	Parada do Veículo		Alerta de Software	0	NÃO	-17,7907	-50,8972
	03/08/2024 00:24:50	GO - RIO VERDE - Próx. Rodovia BR-452	A sirene está ligada		Status	0	NÃO	-17,7907	-50,8972
	03/08/2024 00:24:50	GO - RIO VERDE - Próx. Rodovia BR-452	O veículo está bloqueado		Status	0	NÃO	-17,7907	-50,8972
	03/08/2024 00:22:50	GO - RIO VERDE - Próx. Rodovia BR-452	A sirene está ligada		Alerta de Software	0	NÃO	-17,7907	-50,8972
	03/08/2024 00:22:50	GO - RIO VERDE - Próx. Rodovia BR-452	Parada do Veículo		Alerta de Software	0	NÃO	-17,7907	-50,8972
	03/08/2024 00:22:50	GO - RIO VERDE - Próx. Rodovia BR-452	A sirene está ligada		Status	0	NÃO	-17,7907	-50,8972
	03/08/2024 00:22:50	GO - RIO VERDE - Próx. Rodovia BR-452	O veículo está bloqueado		Status	0	NÃO	-17,7907	-50,8972
	03/08/2024 00:20:50	GO - RIO VERDE - Próx. Rodovia BR-452	A sirene está ligada		Alerta de Software	0	NÃO	-17,7907	-50,8972
	03/08/2024 00:20:50	GO - RIO VERDE - Próx. Rodovia BR-452	Parada do Veículo		Alerta de Software	0	NÃO	-17,7907	-50,8972
	03/08/2024 00:20:50	GO - RIO VERDE - Próx. Rodovia BR-452	A sirene está ligada		Status	0	NÃO	-17,7907	-50,8972
	03/08/2024 00:20:50	GO - RIO VERDE - Próx. Rodovia BR-452	O veículo está bloqueado		Status	0	NÃO	-17,7907	-50,8972
	03/08/2024 00:18:50	GO - RIO VERDE - Próx. Rodovia BR-452	A sirene está ligada		Alerta de Software	0	NÃO	-17,7907	-50,8972
	03/08/2024 00:18:50	GO - RIO VERDE - Próx. Rodovia BR-452	Parada do Veículo		Alerta de Software	0	NÃO	-17,7907	-50,8972
	03/08/2024 00:18:50	GO - RIO VERDE - Próx. Rodovia BR-452	A sirene está ligada		Status	0	NÃO	-17,7907	-50,8972
	03/08/2024 00:18:50	GO - RIO VERDE - Próx. Rodovia BR-452	O veículo está bloqueado		Status	0	NÃO	-17,7907	-50,8972
	03/08/2024 00:16:50	GO - RIO VERDE - Próx. Rodovia BR-452	A sirene está ligada		Alerta de Software	0	NÃO	-17,7907	-50,8972
	03/08/2024 00:16:50	GO - RIO VERDE - Próx. Rodovia BR-452	Parada do Veículo		Alerta de Software	0	NÃO	-17,7907	-50,8972
	03/08/2024 00:16:50	GO - RIO VERDE - Próx. Rodovia BR-452	A sirene está ligada		Status	0	NÃO	-17,7907	-50,8972
	03/08/2024 00:16:50	GO - RIO VERDE - Próx. Rodovia BR-452	O veículo está bloqueado		Status	0	NÃO	-17,7907	-50,8972
	03/08/2024 00:14:50	GO - RIO VERDE - Próx. Rodovia BR-452	A sirene está ligada		Alerta de Software	0	NÃO	-17,7907	-50,8972
	03/08/2024 00:14:50	GO - RIO VERDE - Próx. Rodovia BR-452	Parada do Veículo		Alerta de Software	0	NÃO	-17,7907	-50,8972
	03/08/2024 00:14:50	GO - RIO VERDE - Próx. Rodovia BR-452	A sirene está ligada		Status	0	NÃO	-17,7907	-50,8972
	03/08/2024 00:14:50	GO - RIO VERDE - Próx. Rodovia BR-452	O veículo está bloqueado		Status	0	NÃO	-17,7907	-50,8972
	03/08/2024 00:12:50	GO - RIO VERDE - Próx. Rodovia BR-452	A sirene está ligada		Alerta de Software	0	NÃO	-17,7907	-50,8972
	03/08/2024 00:12:50	GO - RIO VERDE - Próx. Rodovia BR-452	Parada do Veículo		Alerta de Software	0	NÃO	-17,7907	-50,8972
	03/08/2024 00:12:50	GO - RIO VERDE - Próx. Rodovia BR-452	A sirene está ligada		Status	0	NÃO	-17,7907	-50,8972
	03/08/2024 00:12:50	GO - RIO VERDE - Próx. Rodovia BR-452	O veículo está bloqueado		Status	0	NÃO	-17,7907	-50,8972
	03/08/2024 00:10:50	GO - RIO VERDE - Próx. Rodovia BR-452	A sirene está ligada		Alerta de Software	0	NÃO	-17,7907	-50,8972
	03/08/2024 00:10:50	GO - RIO VERDE - Próx. Rodovia BR-452	Parada do Veículo		Alerta de Software	0	NÃO	-17,7907	-50,8972
	03/08/2024 00:10:50	GO - RIO VERDE - Próx. Rodovia BR-452	A sirene está ligada		Status	0	NÃO	-17,7907	-50,8972
	03/08/2024 00:10:50	GO - RIO VERDE - Próx. Rodovia BR-452	O veículo está bloqueado		Status	0	NÃO	-17,7907	-50,8972
	03/08/2024 00:08:50	GO - RIO VERDE - Próx. Rodovia BR-452	A sirene está ligada		Alerta de Software	0	NÃO	-17,7907	-50,8972

RELATÓRIO ANALÍTICO POR VEÍCULO






















Período: 31/07/2024 00:00:00 à 08/08/2024 00:00:00

Identificador: SSU4F69 EDIVAM DAF 2023

Placa: SSU4F69

- Legenda:**
-  Mensagens enviadas do Veículo (Veículo -> Central)
 -  Mensagens enviadas do Veículo (Controle de Jornada Cliente)
 -  Mensagens enviadas da Central (Central -> Veículo)



Sentido:	Data e Hora:	Localização:	Mensagem:	Modo Emergência	Tipo Mensagem:	Vel. (Km/h)	Log ?	Latitude	Longitude
	03/08/2024 00:08:50	GO - RIO VERDE - Próx. Rodovia BR-452	Parada do Veículo		Alerta de Software	0	NÃO	-17,7907	-50,8972
	03/08/2024 00:08:50	GO - RIO VERDE - Próx. Rodovia BR-452	A sirene está ligada		Status	0	NÃO	-17,7907	-50,8972
	03/08/2024 00:08:50	GO - RIO VERDE - Próx. Rodovia BR-452	O veículo está bloqueado		Status	0	NÃO	-17,7907	-50,8972
	03/08/2024 00:06:50	GO - RIO VERDE - Próx. Rodovia BR-452	A sirene está ligada		Alerta de Software	0	NÃO	-17,7907	-50,8972
	03/08/2024 00:06:50	GO - RIO VERDE - Próx. Rodovia BR-452	Parada do Veículo		Alerta de Software	0	NÃO	-17,7907	-50,8972
	03/08/2024 00:06:50	GO - RIO VERDE - Próx. Rodovia BR-452	A sirene está ligada		Status	0	NÃO	-17,7907	-50,8972
	03/08/2024 00:06:50	GO - RIO VERDE - Próx. Rodovia BR-452	O veículo está bloqueado		Status	0	NÃO	-17,7907	-50,8972
	03/08/2024 00:04:50	GO - RIO VERDE - Próx. Rodovia BR-452	A sirene está ligada		Alerta de Software	0	NÃO	-17,7907	-50,8972
	03/08/2024 00:04:50	GO - RIO VERDE - Próx. Rodovia BR-452	Parada do Veículo		Alerta de Software	0	NÃO	-17,7907	-50,8972
	03/08/2024 00:04:50	GO - RIO VERDE - Próx. Rodovia BR-452	A sirene está ligada		Status	0	NÃO	-17,7907	-50,8972
	03/08/2024 00:04:50	GO - RIO VERDE - Próx. Rodovia BR-452	O veículo está bloqueado		Status	0	NÃO	-17,7907	-50,8972
	03/08/2024 00:02:50	GO - RIO VERDE - Próx. Rodovia BR-452	A sirene está ligada		Alerta de Software	0	NÃO	-17,7907	-50,8972
	03/08/2024 00:02:50	GO - RIO VERDE - Próx. Rodovia BR-452	Parada do Veículo		Alerta de Software	0	NÃO	-17,7907	-50,8972
	03/08/2024 00:02:50	GO - RIO VERDE - Próx. Rodovia BR-452	A sirene está ligada		Status	0	NÃO	-17,7907	-50,8972
	03/08/2024 00:02:50	GO - RIO VERDE - Próx. Rodovia BR-452	O veículo está bloqueado		Status	0	NÃO	-17,7907	-50,8972
	03/08/2024 00:00:50	GO - RIO VERDE - Próx. Rodovia BR-452	A sirene está ligada		Alerta de Software	0	NÃO	-17,7907	-50,8972
	03/08/2024 00:00:50	GO - RIO VERDE - Próx. Rodovia BR-452	Parada do Veículo		Alerta de Software	0	NÃO	-17,7907	-50,8972
	03/08/2024 00:00:50	GO - RIO VERDE - Próx. Rodovia BR-452	A sirene está ligada		Status	0	NÃO	-17,7907	-50,8972
	03/08/2024 00:00:50	GO - RIO VERDE - Próx. Rodovia BR-452	O veículo está bloqueado		Status	0	NÃO	-17,7907	-50,8972
	02/08/2024 23:58:50	GO - RIO VERDE - Próx. Rodovia BR-452	A sirene está ligada		Alerta de Software	0	NÃO	-17,7907	-50,8972
	02/08/2024 23:58:50	GO - RIO VERDE - Próx. Rodovia BR-452	Parada do Veículo		Alerta de Software	0	NÃO	-17,7907	-50,8972
	02/08/2024 23:58:50	GO - RIO VERDE - Próx. Rodovia BR-452	A sirene está ligada		Status	0	NÃO	-17,7907	-50,8972
	02/08/2024 23:58:50	GO - RIO VERDE - Próx. Rodovia BR-452	O veículo está bloqueado		Status	0	NÃO	-17,7907	-50,8972
	02/08/2024 23:56:50	GO - RIO VERDE - Próx. Rodovia BR-452	A sirene está ligada		Alerta de Software	0	NÃO	-17,7907	-50,8972
	02/08/2024 23:56:50	GO - RIO VERDE - Próx. Rodovia BR-452	Parada do Veículo		Alerta de Software	0	NÃO	-17,7907	-50,8972
	02/08/2024 23:56:50	GO - RIO VERDE - Próx. Rodovia BR-452	A sirene está ligada		Status	0	NÃO	-17,7907	-50,8972
	02/08/2024 23:56:50	GO - RIO VERDE - Próx. Rodovia BR-452	O veículo está bloqueado		Status	0	NÃO	-17,7907	-50,8972
	02/08/2024 23:54:50	GO - RIO VERDE - Próx. Rodovia BR-452	A sirene está ligada		Alerta de Software	0	NÃO	-17,7907	-50,8972
	02/08/2024 23:54:50	GO - RIO VERDE - Próx. Rodovia BR-452	Parada do Veículo		Alerta de Software	0	NÃO	-17,7907	-50,8972
	02/08/2024 23:54:50	GO - RIO VERDE - Próx. Rodovia BR-452	A sirene está ligada		Status	0	NÃO	-17,7907	-50,8972
	02/08/2024 23:54:50	GO - RIO VERDE - Próx. Rodovia BR-452	O veículo está bloqueado		Status	0	NÃO	-17,7907	-50,8972
	02/08/2024 23:52:50	GO - RIO VERDE - Próx. Rodovia BR-452	A sirene está ligada		Alerta de Software	0	NÃO	-17,7907	-50,8972
	02/08/2024 23:52:50	GO - RIO VERDE - Próx. Rodovia BR-452	Parada do Veículo		Alerta de Software	0	NÃO	-17,7907	-50,8972
	02/08/2024 23:52:50	GO - RIO VERDE - Próx. Rodovia BR-452	A sirene está ligada		Status	0	NÃO	-17,7907	-50,8972
	02/08/2024 23:52:50	GO - RIO VERDE - Próx. Rodovia BR-452	O veículo está bloqueado		Status	0	NÃO	-17,7907	-50,8972
	02/08/2024 23:50:50	GO - RIO VERDE - Próx. Rodovia BR-452	A sirene está ligada		Alerta de Software	0	NÃO	-17,7906	-50,8972
	02/08/2024 23:50:50	GO - RIO VERDE - Próx. Rodovia BR-452	Parada do Veículo		Alerta de Software	0	NÃO	-17,7906	-50,8972

RELATÓRIO ANALÍTICO POR VEÍCULO






































Período: 31/07/2024 00:00:00 à 08/08/2024 00:00:00

Identificador: SSU4F69 EDIVAM DAF 2023

Placa: SSU4F69

- Legenda:**
-  Mensagens enviadas do Veículo (Veículo -> Central)
 -  Mensagens enviadas do Veículo (Controle de Jornada Cliente)
 -  Mensagens enviadas da Central (Central -> Veículo)



Sentido:	Data e Hora:	Localização:	Mensagem:	Modo Emergência	Tipo Mensagem:	Vel. (Km/h)	Log ?	Latitude	Longitude
	02/08/2024 23:50:50	GO - RIO VERDE - Próx. Rodovia BR-452	A sirene está ligada		Status	0	NÃO	-17,7906	-50,8972
	02/08/2024 23:50:50	GO - RIO VERDE - Próx. Rodovia BR-452	O veículo está bloqueado		Status	0	NÃO	-17,7906	-50,8972
	02/08/2024 23:48:50	GO - RIO VERDE - Próx. Rodovia BR-452	A sirene está ligada		Alerta de Software	0	NÃO	-17,7907	-50,8972
	02/08/2024 23:48:50	GO - RIO VERDE - Próx. Rodovia BR-452	Parada do Veículo		Alerta de Software	0	NÃO	-17,7907	-50,8972
	02/08/2024 23:48:50	GO - RIO VERDE - Próx. Rodovia BR-452	A sirene está ligada		Status	0	NÃO	-17,7907	-50,8972
	02/08/2024 23:48:50	GO - RIO VERDE - Próx. Rodovia BR-452	O veículo está bloqueado		Status	0	NÃO	-17,7907	-50,8972
	02/08/2024 23:46:50	GO - RIO VERDE - Próx. Rodovia BR-452	A sirene está ligada		Alerta de Software	0	NÃO	-17,7907	-50,8972
	02/08/2024 23:46:50	GO - RIO VERDE - Próx. Rodovia BR-452	Parada do Veículo		Alerta de Software	0	NÃO	-17,7907	-50,8972
	02/08/2024 23:46:50	GO - RIO VERDE - Próx. Rodovia BR-452	A sirene está ligada		Status	0	NÃO	-17,7907	-50,8972
	02/08/2024 23:46:50	GO - RIO VERDE - Próx. Rodovia BR-452	O veículo está bloqueado		Status	0	NÃO	-17,7907	-50,8972
	02/08/2024 23:44:50	GO - RIO VERDE - Próx. Rodovia BR-452	A sirene está ligada		Alerta de Software	0	NÃO	-17,7907	-50,8972
	02/08/2024 23:44:50	GO - RIO VERDE - Próx. Rodovia BR-452	Parada do Veículo		Alerta de Software	0	NÃO	-17,7907	-50,8972
	02/08/2024 23:44:50	GO - RIO VERDE - Próx. Rodovia BR-452	A sirene está ligada		Status	0	NÃO	-17,7907	-50,8972
	02/08/2024 23:44:50	GO - RIO VERDE - Próx. Rodovia BR-452	O veículo está bloqueado		Status	0	NÃO	-17,7907	-50,8972
	02/08/2024 23:43:53	GO - RIO VERDE - Próx. Rodovia BR-452	A sirene está ligada	LORA	Alerta de Software	0	NÃO	-17,7907	-50,8972
	02/08/2024 23:43:53	GO - RIO VERDE - Próx. Rodovia BR-452	Parada do Veículo	LORA	Alerta de Software	0	NÃO	-17,7907	-50,8972
	02/08/2024 23:43:53	GO - RIO VERDE - Próx. Rodovia BR-452	A sirene está ligada	LORA	Status	0	NÃO	-17,7907	-50,8972
	02/08/2024 23:43:53	GO - RIO VERDE - Próx. Rodovia BR-452	Posição Periódica Lora	LORA	Status	0	NÃO	-17,7907	-50,8972
	02/08/2024 23:43:53	GO - RIO VERDE - Próx. Rodovia BR-452	O veículo está bloqueado	LORA	Status	0	NÃO	-17,7907	-50,8972
	02/08/2024 23:42:50	GO - RIO VERDE - Próx. Rodovia BR-452	A sirene está ligada		Alerta de Software	0	NÃO	-17,7907	-50,8972
	02/08/2024 23:42:50	GO - RIO VERDE - Próx. Rodovia BR-452	Parada do Veículo		Alerta de Software	0	NÃO	-17,7907	-50,8972
	02/08/2024 23:42:50	GO - RIO VERDE - Próx. Rodovia BR-452	A sirene está ligada		Status	0	NÃO	-17,7907	-50,8972
	02/08/2024 23:42:50	GO - RIO VERDE - Próx. Rodovia BR-452	O veículo está bloqueado		Status	0	NÃO	-17,7907	-50,8972
	02/08/2024 23:40:50	GO - RIO VERDE - Próx. Rodovia BR-452	A sirene está ligada		Alerta de Software	0	NÃO	-17,7907	-50,8972
	02/08/2024 23:40:50	GO - RIO VERDE - Próx. Rodovia BR-452	Parada do Veículo		Alerta de Software	0	NÃO	-17,7907	-50,8972
	02/08/2024 23:40:50	GO - RIO VERDE - Próx. Rodovia BR-452	A sirene está ligada		Status	0	NÃO	-17,7907	-50,8972
	02/08/2024 23:40:50	GO - RIO VERDE - Próx. Rodovia BR-452	O veículo está bloqueado		Status	0	NÃO	-17,7907	-50,8972
	02/08/2024 23:38:50	GO - RIO VERDE - Próx. Rodovia BR-452	A sirene está ligada		Alerta de Software	0	NÃO	-17,7908	-50,8972
	02/08/2024 23:38:50	GO - RIO VERDE - Próx. Rodovia BR-452	Parada do Veículo		Alerta de Software	0	NÃO	-17,7908	-50,8972
	02/08/2024 23:38:50	GO - RIO VERDE - Próx. Rodovia BR-452	A sirene está ligada		Status	0	NÃO	-17,7908	-50,8972
	02/08/2024 23:38:50	GO - RIO VERDE - Próx. Rodovia BR-452	O veículo está bloqueado		Status	0	NÃO	-17,7908	-50,8972
	02/08/2024 23:36:50	GO - RIO VERDE - Próx. Rodovia BR-452	A sirene está ligada		Alerta de Software	0	NÃO	-17,7908	-50,8972
	02/08/2024 23:36:50	GO - RIO VERDE - Próx. Rodovia BR-452	Parada do Veículo		Alerta de Software	0	NÃO	-17,7908	-50,8972
	02/08/2024 23:36:50	GO - RIO VERDE - Próx. Rodovia BR-452	A sirene está ligada		Status	0	NÃO	-17,7908	-50,8972
	02/08/2024 23:36:50	GO - RIO VERDE - Próx. Rodovia BR-452	O veículo está bloqueado		Status	0	NÃO	-17,7908	-50,8972
	02/08/2024 23:34:50	GO - RIO VERDE - Próx. Rodovia BR-452	A sirene está ligada		Alerta de Software	0	NÃO	-17,7907	-50,8972
	02/08/2024 23:34:50	GO - RIO VERDE - Próx. Rodovia BR-452	Parada do Veículo		Alerta de Software	0	NÃO	-17,7907	-50,8972

RELATÓRIO ANALÍTICO POR VEÍCULO

Período: 31/07/2024 00:00:00 à 08/08/2024 00:00:00

Identificador: SSU4F69 EDIVAM DAF 2023

Placa: SSU4F69

Legenda:

Mensagens enviadas do Veículo (Veículo -> Central)

Mensagens enviadas do Veículo (Controle de Jornada Cliente)




Mensagens enviadas da Central (Central -> Veículo)








































Sentido:	Data e Hora:	Localização:	Mensagem:	Modo Emergência	Tipo Mensagem:	Vel. (Km/h)	Log ?	Latitude	Longitude
	02/08/2024 23:34:50	GO - RIO VERDE - Próx. Rodovia BR-452	A sirene está ligada		Status	0	NÃO	-17,7907	-50,8972
	02/08/2024 23:34:50	GO - RIO VERDE - Próx. Rodovia BR-452	O veículo está bloqueado		Status	0	NÃO	-17,7907	-50,8972
	02/08/2024 23:32:50	GO - RIO VERDE - Próx. Rodovia BR-452	A sirene está ligada		Alerta de Software	0	NÃO	-17,7907	-50,8972
	02/08/2024 23:32:50	GO - RIO VERDE - Próx. Rodovia BR-452	Parada do Veículo		Alerta de Software	0	NÃO	-17,7907	-50,8972
	02/08/2024 23:32:50	GO - RIO VERDE - Próx. Rodovia BR-452	A sirene está ligada		Status	0	NÃO	-17,7907	-50,8972
	02/08/2024 23:32:50	GO - RIO VERDE - Próx. Rodovia BR-452	O veículo está bloqueado		Status	0	NÃO	-17,7907	-50,8972
	02/08/2024 23:30:50	GO - RIO VERDE - Próx. Rodovia BR-452	A sirene está ligada		Alerta de Software	0	NÃO	-17,7907	-50,8972
	02/08/2024 23:30:50	GO - RIO VERDE - Próx. Rodovia BR-452	Parada do Veículo		Alerta de Software	0	NÃO	-17,7907	-50,8972
	02/08/2024 23:30:50	GO - RIO VERDE - Próx. Rodovia BR-452	A sirene está ligada		Status	0	NÃO	-17,7907	-50,8972
	02/08/2024 23:30:50	GO - RIO VERDE - Próx. Rodovia BR-452	O veículo está bloqueado		Status	0	NÃO	-17,7907	-50,8972
	02/08/2024 23:28:50	GO - RIO VERDE - Próx. Rodovia BR-452	A sirene está ligada		Alerta de Software	0	NÃO	-17,7907	-50,8972
	02/08/2024 23:28:50	GO - RIO VERDE - Próx. Rodovia BR-452	Parada do Veículo		Alerta de Software	0	NÃO	-17,7907	-50,8972
	02/08/2024 23:28:50	GO - RIO VERDE - Próx. Rodovia BR-452	A sirene está ligada		Status	0	NÃO	-17,7907	-50,8972
	02/08/2024 23:28:50	GO - RIO VERDE - Próx. Rodovia BR-452	O veículo está bloqueado		Status	0	NÃO	-17,7907	-50,8972
	02/08/2024 23:26:50	GO - RIO VERDE - Próx. Rodovia BR-452	A sirene está ligada		Alerta de Software	0	NÃO	-17,7907	-50,8972
	02/08/2024 23:26:50	GO - RIO VERDE - Próx. Rodovia BR-452	Parada do Veículo		Alerta de Software	0	NÃO	-17,7907	-50,8972
	02/08/2024 23:26:50	GO - RIO VERDE - Próx. Rodovia BR-452	A sirene está ligada		Status	0	NÃO	-17,7907	-50,8972
	02/08/2024 23:26:50	GO - RIO VERDE - Próx. Rodovia BR-452	O veículo está bloqueado		Status	0	NÃO	-17,7907	-50,8972
	02/08/2024 23:24:50	GO - RIO VERDE - Próx. Rodovia BR-452	A sirene está ligada		Alerta de Software	0	NÃO	-17,7907	-50,8972
	02/08/2024 23:24:50	GO - RIO VERDE - Próx. Rodovia BR-452	Parada do Veículo		Alerta de Software	0	NÃO	-17,7907	-50,8972
	02/08/2024 23:24:50	GO - RIO VERDE - Próx. Rodovia BR-452	A sirene está ligada		Status	0	NÃO	-17,7907	-50,8972
	02/08/2024 23:24:50	GO - RIO VERDE - Próx. Rodovia BR-452	O veículo está bloqueado		Status	0	NÃO	-17,7907	-50,8972
	02/08/2024 23:22:50	GO - RIO VERDE - Próx. Rodovia BR-452	A sirene está ligada		Alerta de Software	0	NÃO	-17,7907	-50,8972
	02/08/2024 23:22:50	GO - RIO VERDE - Próx. Rodovia BR-452	Parada do Veículo		Alerta de Software	0	NÃO	-17,7907	-50,8972
	02/08/2024 23:22:50	GO - RIO VERDE - Próx. Rodovia BR-452	A sirene está ligada		Status	0	NÃO	-17,7907	-50,8972
	02/08/2024 23:22:50	GO - RIO VERDE - Próx. Rodovia BR-452	O veículo está bloqueado		Status	0	NÃO	-17,7907	-50,8972
	02/08/2024 23:20:50	GO - RIO VERDE - Próx. Rodovia BR-452	A sirene está ligada		Alerta de Software	0	NÃO	-17,7907	-50,8972
	02/08/2024 23:20:50	GO - RIO VERDE - Próx. Rodovia BR-452	Parada do Veículo		Alerta de Software	0	NÃO	-17,7907	-50,8972
	02/08/2024 23:20:50	GO - RIO VERDE - Próx. Rodovia BR-452	A sirene está ligada		Status	0	NÃO	-17,7907	-50,8972
	02/08/2024 23:20:50	GO - RIO VERDE - Próx. Rodovia BR-452	O veículo está bloqueado		Status	0	NÃO	-17,7907	-50,8972
	02/08/2024 23:18:50	GO - RIO VERDE - Próx. Rodovia BR-452	A sirene está ligada		Alerta de Software	0	NÃO	-17,7907	-50,8972
	02/08/2024 23:18:50	GO - RIO VERDE - Próx. Rodovia BR-452	Parada do Veículo		Alerta de Software	0	NÃO	-17,7907	-50,8972
	02/08/2024 23:18:50	GO - RIO VERDE - Próx. Rodovia BR-452	A sirene está ligada		Status	0	NÃO	-17,7907	-50,8972
	02/08/2024 23:18:50	GO - RIO VERDE - Próx. Rodovia BR-452	O veículo está bloqueado		Status	0	NÃO	-17,7907	-50,8972
	02/08/2024 23:16:50	GO - RIO VERDE - Próx. Rodovia BR-452	A sirene está ligada		Alerta de Software	0	NÃO	-17,7907	-50,8972
	02/08/2024 23:16:50	GO - RIO VERDE - Próx. Rodovia BR-452	Parada do Veículo		Alerta de Software	0	NÃO	-17,7907	-50,8972
	02/08/2024 23:16:50	GO - RIO VERDE - Próx. Rodovia BR-452	A sirene está ligada		Status	0	NÃO	-17,7907	-50,8972

RELATÓRIO ANALÍTICO POR VEÍCULO

Período: 31/07/2024 00:00:00 à 08/08/2024 00:00:00
Identificador: SSU4F69 EDIVAM DAF 2023
Placa: SSU4F69

- Legenda:**
-  Mensagens enviadas do Veículo (Veículo -> Central)
 -  Mensagens enviadas do Veículo (Controle de Jornada Cliente)
 -  Mensagens enviadas da Central (Central -> Veículo)



Sentido:	Data e Hora:	Localização:	Mensagem:	Modo Emergência	Tipo Mensagem:	Vel. (Km/h)	Log ?	Latitude	Longitude
	02/08/2024 23:16:50	GO - RIO VERDE - Próx. Rodovia BR-452	O veículo está bloqueado		Status	0	NÃO	-17,7907	-50,8972
	02/08/2024 23:14:50	GO - RIO VERDE - Próx. Rodovia BR-452	A sirene está ligada		Alerta de Software	0	NÃO	-17,7907	-50,8972
	02/08/2024 23:14:50	GO - RIO VERDE - Próx. Rodovia BR-452	Parada do Veículo		Alerta de Software	0	NÃO	-17,7907	-50,8972
	02/08/2024 23:14:50	GO - RIO VERDE - Próx. Rodovia BR-452	A sirene está ligada		Status	0	NÃO	-17,7907	-50,8972
	02/08/2024 23:14:50	GO - RIO VERDE - Próx. Rodovia BR-452	O veículo está bloqueado		Status	0	NÃO	-17,7907	-50,8972
	02/08/2024 23:12:50	GO - RIO VERDE - Próx. Rodovia BR-452	A sirene está ligada		Alerta de Software	0	NÃO	-17,7907	-50,8972
	02/08/2024 23:12:50	GO - RIO VERDE - Próx. Rodovia BR-452	Parada do Veículo		Alerta de Software	0	NÃO	-17,7907	-50,8972
	02/08/2024 23:12:50	GO - RIO VERDE - Próx. Rodovia BR-452	A sirene está ligada		Status	0	NÃO	-17,7907	-50,8972
	02/08/2024 23:12:50	GO - RIO VERDE - Próx. Rodovia BR-452	O veículo está bloqueado		Status	0	NÃO	-17,7907	-50,8972
	02/08/2024 23:10:50	GO - RIO VERDE - Próx. Rodovia BR-452	A sirene está ligada		Alerta de Software	0	NÃO	-17,7907	-50,8973
	02/08/2024 23:10:50	GO - RIO VERDE - Próx. Rodovia BR-452	Parada do Veículo		Alerta de Software	0	NÃO	-17,7907	-50,8973
	02/08/2024 23:10:50	GO - RIO VERDE - Próx. Rodovia BR-452	Porta do Motorista aberta		Status	0	NÃO	-17,7907	-50,8973
	02/08/2024 23:10:50	GO - RIO VERDE - Próx. Rodovia BR-452	A sirene está ligada		Status	0	NÃO	-17,7907	-50,8973
	02/08/2024 23:10:50	GO - RIO VERDE - Próx. Rodovia BR-452	O veículo está bloqueado		Status	0	NÃO	-17,7907	-50,8973
	02/08/2024 23:08:50	GO - RIO VERDE - Próx. Rodovia BR-452	A sirene está ligada		Alerta de Software	0	NÃO	-17,7907	-50,8973
	02/08/2024 23:08:50	GO - RIO VERDE - Próx. Rodovia BR-452	Parada do Veículo		Alerta de Software	0	NÃO	-17,7907	-50,8973
	02/08/2024 23:08:50	GO - RIO VERDE - Próx. Rodovia BR-452	Porta do Motorista aberta		Status	0	NÃO	-17,7907	-50,8973
	02/08/2024 23:08:50	GO - RIO VERDE - Próx. Rodovia BR-452	A sirene está ligada		Status	0	NÃO	-17,7907	-50,8973
	02/08/2024 23:08:50	GO - RIO VERDE - Próx. Rodovia BR-452	O veículo está bloqueado		Status	0	NÃO	-17,7907	-50,8973
	02/08/2024 23:06:56	GO - RIO VERDE - Próx. Rodovia BR-452	Porta do Motorista aberta		Evento	0	NÃO	-17,7907	-50,8973
	02/08/2024 23:06:56	GO - RIO VERDE - Próx. Rodovia BR-452	A sirene está ligada		Status	0	NÃO	-17,7907	-50,8973
	02/08/2024 23:06:56	GO - RIO VERDE - Próx. Rodovia BR-452	O veículo está bloqueado		Status	0	NÃO	-17,7907	-50,8973
	02/08/2024 23:06:56	GO - RIO VERDE - Próx. Rodovia BR-452	A sirene está ligada		Alerta de Software	0	NÃO	-17,7907	-50,8973
	02/08/2024 23:06:56	GO - RIO VERDE - Próx. Rodovia BR-452	Parada do Veículo		Alerta de Software	0	NÃO	-17,7907	-50,8973
	02/08/2024 23:06:50	GO - RIO VERDE - Próx. Rodovia BR-452	A sirene está ligada		Status	0	NÃO	-17,7907	-50,8973
	02/08/2024 23:06:50	GO - RIO VERDE - Próx. Rodovia BR-452	O veículo está bloqueado		Status	0	NÃO	-17,7907	-50,8973
	02/08/2024 23:06:50	GO - RIO VERDE - Próx. Rodovia BR-452	A sirene está ligada		Alerta de Software	0	NÃO	-17,7907	-50,8973
	02/08/2024 23:06:50	GO - RIO VERDE - Próx. Rodovia BR-452	Parada do Veículo		Alerta de Software	0	NÃO	-17,7907	-50,8973
	02/08/2024 23:04:50	GO - RIO VERDE - Próx. Rodovia BR-452	A sirene está ligada		Status	0	NÃO	-17,7907	-50,8973
	02/08/2024 23:04:50	GO - RIO VERDE - Próx. Rodovia BR-452	O veículo está bloqueado		Status	0	NÃO	-17,7907	-50,8973
	02/08/2024 23:04:50	GO - RIO VERDE - Próx. Rodovia BR-452	A sirene está ligada		Alerta de Software	0	NÃO	-17,7907	-50,8973
	02/08/2024 23:04:50	GO - RIO VERDE - Próx. Rodovia BR-452	Parada do Veículo		Alerta de Software	0	NÃO	-17,7907	-50,8973
	02/08/2024 23:02:50	GO - RIO VERDE - Próx. Rodovia BR-452	A sirene está ligada		Status	0	NÃO	-17,7907	-50,8973
	02/08/2024 23:02:50	GO - RIO VERDE - Próx. Rodovia BR-452	O veículo está bloqueado		Status	0	NÃO	-17,7907	-50,8973
	02/08/2024 23:02:50	GO - RIO VERDE - Próx. Rodovia BR-452	A sirene está ligada		Alerta de Software	0	NÃO	-17,7907	-50,8973
	02/08/2024 23:02:50	GO - RIO VERDE - Próx. Rodovia BR-452	Parada do Veículo		Alerta de Software	0	NÃO	-17,7907	-50,8973
	02/08/2024 23:00:50	GO - RIO VERDE - Próx. Rodovia BR-452	A sirene está ligada		Status	0	NÃO	-17,7907	-50,8973

RELATÓRIO ANALÍTICO POR VEÍCULO















Período: 31/07/2024 00:00:00 à 08/08/2024 00:00:00

Identificador: SSU4F69 EDIVAM DAF 2023

Placa: SSU4F69

- Legenda:**
-  Mensagens enviadas do Veículo (Veículo -> Central)
 -  Mensagens enviadas do Veículo (Controle de Jornada Cliente)
 -  Mensagens enviadas da Central (Central -> Veículo)






Sentido:	Data e Hora:	Localização:	Mensagem:	Modo Emergência	Tipo Mensagem:	Vel. (Km/h)	Log ?	Latitude	Longitude
	02/08/2024 23:00:50	GO - RIO VERDE - Próx. Rodovia BR-452	O veículo está bloqueado		Status	0	NÃO	-17,7907	-50,8973
	02/08/2024 23:00:50	GO - RIO VERDE - Próx. Rodovia BR-452	A sirene está ligada		Alerta de Software	0	NÃO	-17,7907	-50,8973
	02/08/2024 23:00:50	GO - RIO VERDE - Próx. Rodovia BR-452	Parada do Veículo		Alerta de Software	0	NÃO	-17,7907	-50,8973
	02/08/2024 22:58:50	GO - RIO VERDE - Próx. Rodovia BR-452	A sirene está ligada		Status	0	NÃO	-17,7908	-50,8972
	02/08/2024 22:58:50	GO - RIO VERDE - Próx. Rodovia BR-452	O veículo está bloqueado		Status	0	NÃO	-17,7908	-50,8972
	02/08/2024 22:58:50	GO - RIO VERDE - Próx. Rodovia BR-452	A sirene está ligada		Alerta de Software	0	NÃO	-17,7908	-50,8972
	02/08/2024 22:58:50	GO - RIO VERDE - Próx. Rodovia BR-452	Parada do Veículo		Alerta de Software	0	NÃO	-17,7908	-50,8972
	02/08/2024 22:56:50	GO - RIO VERDE - Próx. Rodovia BR-452	A sirene está ligada		Status	0	NÃO	-17,7908	-50,8972
	02/08/2024 22:56:50	GO - RIO VERDE - Próx. Rodovia BR-452	O veículo está bloqueado		Status	0	NÃO	-17,7908	-50,8972
	02/08/2024 22:56:50	GO - RIO VERDE - Próx. Rodovia BR-452	A sirene está ligada		Alerta de Software	0	NÃO	-17,7908	-50,8972
	02/08/2024 22:56:50	GO - RIO VERDE - Próx. Rodovia BR-452	Parada do Veículo		Alerta de Software	0	NÃO	-17,7908	-50,8972
	02/08/2024 22:54:50	GO - RIO VERDE - Próx. Rodovia BR-452	A sirene está ligada		Status	0	NÃO	-17,7908	-50,8972
	02/08/2024 22:54:50	GO - RIO VERDE - Próx. Rodovia BR-452	O veículo está bloqueado		Status	0	NÃO	-17,7908	-50,8972
	02/08/2024 22:54:50	GO - RIO VERDE - Próx. Rodovia BR-452	A sirene está ligada		Alerta de Software	0	NÃO	-17,7908	-50,8972
	02/08/2024 22:54:50	GO - RIO VERDE - Próx. Rodovia BR-452	Parada do Veículo		Alerta de Software	0	NÃO	-17,7908	-50,8972
	02/08/2024 22:52:50	GO - RIO VERDE - Próx. Rodovia BR-452	A sirene está ligada		Status	0	NÃO	-17,7908	-50,8972
	02/08/2024 22:52:50	GO - RIO VERDE - Próx. Rodovia BR-452	O veículo está bloqueado		Status	0	NÃO	-17,7908	-50,8972
	02/08/2024 22:52:50	GO - RIO VERDE - Próx. Rodovia BR-452	A sirene está ligada		Alerta de Software	0	NÃO	-17,7908	-50,8972
	02/08/2024 22:52:50	GO - RIO VERDE - Próx. Rodovia BR-452	Parada do Veículo		Alerta de Software	0	NÃO	-17,7908	-50,8972
	02/08/2024 22:50:50	GO - RIO VERDE - Próx. Rodovia BR-452	A sirene está ligada		Status	0	NÃO	-17,7908	-50,8972
	02/08/2024 22:50:50	GO - RIO VERDE - Próx. Rodovia BR-452	O veículo está bloqueado		Status	0	NÃO	-17,7908	-50,8972
	02/08/2024 22:50:50	GO - RIO VERDE - Próx. Rodovia BR-452	A sirene está ligada		Alerta de Software	0	NÃO	-17,7908	-50,8972
	02/08/2024 22:50:50	GO - RIO VERDE - Próx. Rodovia BR-452	Parada do Veículo		Alerta de Software	0	NÃO	-17,7908	-50,8972
	02/08/2024 22:48:50	GO - RIO VERDE - Próx. Rodovia BR-452	A sirene está ligada		Status	0	NÃO	-17,7908	-50,8972
	02/08/2024 22:48:50	GO - RIO VERDE - Próx. Rodovia BR-452	O veículo está bloqueado		Status	0	NÃO	-17,7908	-50,8972
	02/08/2024 22:48:50	GO - RIO VERDE - Próx. Rodovia BR-452	A sirene está ligada		Alerta de Software	0	NÃO	-17,7908	-50,8972
	02/08/2024 22:48:50	GO - RIO VERDE - Próx. Rodovia BR-452	Parada do Veículo		Alerta de Software	0	NÃO	-17,7908	-50,8972
	02/08/2024 22:46:50	GO - RIO VERDE - Próx. Rodovia BR-452	A sirene está ligada		Status	0	NÃO	-17,7908	-50,8972
	02/08/2024 22:46:50	GO - RIO VERDE - Próx. Rodovia BR-452	O veículo está bloqueado		Status	0	NÃO	-17,7908	-50,8972
	02/08/2024 22:46:50	GO - RIO VERDE - Próx. Rodovia BR-452	A sirene está ligada		Alerta de Software	0	NÃO	-17,7908	-50,8972
	02/08/2024 22:46:50	GO - RIO VERDE - Próx. Rodovia BR-452	Parada do Veículo		Alerta de Software	0	NÃO	-17,7908	-50,8972
	02/08/2024 22:44:50	GO - RIO VERDE - Próx. Rodovia BR-452	A sirene está ligada		Status	0	NÃO	-17,7908	-50,8972
	02/08/2024 22:44:50	GO - RIO VERDE - Próx. Rodovia BR-452	O veículo está bloqueado		Status	0	NÃO	-17,7908	-50,8972
	02/08/2024 22:44:50	GO - RIO VERDE - Próx. Rodovia BR-452	A sirene está ligada		Alerta de Software	0	NÃO	-17,7908	-50,8972
	02/08/2024 22:44:50	GO - RIO VERDE - Próx. Rodovia BR-452	Parada do Veículo		Alerta de Software	0	NÃO	-17,7908	-50,8972
	02/08/2024 22:42:50	GO - RIO VERDE - Próx. Rodovia BR-452	A sirene está ligada		Status	0	NÃO	-17,7908	-50,8972
	02/08/2024 22:42:50	GO - RIO VERDE - Próx. Rodovia BR-452	O veículo está bloqueado		Status	0	NÃO	-17,7908	-50,8972

RELATÓRIO ANALÍTICO POR VEÍCULO






































Período: 31/07/2024 00:00:00 à 08/08/2024 00:00:00

Identificador: SSU4F69 EDIVAM DAF 2023

Placa: SSU4F69

- Legenda:**
-  Mensagens enviadas do Veículo (Veículo -> Central)
 -  Mensagens enviadas do Veículo (Controle de Jornada Cliente)
 -  Mensagens enviadas da Central (Central -> Veículo)






Sentido:	Data e Hora:	Localização:	Mensagem:	Modo Emergência	Tipo Mensagem:	Vel. (Km/h)	Log ?	Latitude	Longitude
	02/08/2024 22:42:50	GO - RIO VERDE - Próx. Rodovia BR-452	A sirene está ligada		Alerta de Software	0	NÃO	-17,7908	-50,8972
	02/08/2024 22:42:50	GO - RIO VERDE - Próx. Rodovia BR-452	Parada do Veículo		Alerta de Software	0	NÃO	-17,7908	-50,8972
	02/08/2024 22:40:50	GO - RIO VERDE - Próx. Rodovia BR-452	A sirene está ligada		Status	0	NÃO	-17,7908	-50,8972
	02/08/2024 22:40:50	GO - RIO VERDE - Próx. Rodovia BR-452	O veículo está bloqueado		Status	0	NÃO	-17,7908	-50,8972
	02/08/2024 22:40:50	GO - RIO VERDE - Próx. Rodovia BR-452	A sirene está ligada		Alerta de Software	0	NÃO	-17,7908	-50,8972
	02/08/2024 22:40:50	GO - RIO VERDE - Próx. Rodovia BR-452	Parada do Veículo		Alerta de Software	0	NÃO	-17,7908	-50,8972
	02/08/2024 22:38:50	GO - RIO VERDE - Próx. Rodovia BR-452	A sirene está ligada		Status	0	NÃO	-17,7908	-50,8972
	02/08/2024 22:38:50	GO - RIO VERDE - Próx. Rodovia BR-452	O veículo está bloqueado		Status	0	NÃO	-17,7908	-50,8972
	02/08/2024 22:38:50	GO - RIO VERDE - Próx. Rodovia BR-452	A sirene está ligada		Alerta de Software	0	NÃO	-17,7908	-50,8972
	02/08/2024 22:38:50	GO - RIO VERDE - Próx. Rodovia BR-452	Parada do Veículo		Alerta de Software	0	NÃO	-17,7908	-50,8972
	02/08/2024 22:37:34	GO - RIO VERDE - Próx. Rodovia BR-452	Porta do Motorista aberta		Evento	0	NÃO	-17,7908	-50,8972
	02/08/2024 22:37:34	GO - RIO VERDE - Próx. Rodovia BR-452	A sirene está ligada		Status	0	NÃO	-17,7908	-50,8972
	02/08/2024 22:37:34	GO - RIO VERDE - Próx. Rodovia BR-452	O veículo está bloqueado		Status	0	NÃO	-17,7908	-50,8972
	02/08/2024 22:37:34	GO - RIO VERDE - Próx. Rodovia BR-452	A sirene está ligada		Alerta de Software	0	NÃO	-17,7908	-50,8972
	02/08/2024 22:37:34	GO - RIO VERDE - Próx. Rodovia BR-452	Parada do Veículo		Alerta de Software	0	NÃO	-17,7908	-50,8972
	02/08/2024 22:36:50	GO - RIO VERDE - Próx. Rodovia BR-452	A sirene está ligada		Status	0	NÃO	-17,7908	-50,8972
	02/08/2024 22:36:50	GO - RIO VERDE - Próx. Rodovia BR-452	O veículo está bloqueado		Status	0	NÃO	-17,7908	-50,8972
	02/08/2024 22:36:50	GO - RIO VERDE - Próx. Rodovia BR-452	A sirene está ligada		Alerta de Software	0	NÃO	-17,7908	-50,8972
	02/08/2024 22:36:50	GO - RIO VERDE - Próx. Rodovia BR-452	Parada do Veículo		Alerta de Software	0	NÃO	-17,7908	-50,8972
	02/08/2024 22:34:50	GO - RIO VERDE - Próx. Rodovia BR-452	A sirene está ligada		Status	0	NÃO	-17,7908	-50,8972
	02/08/2024 22:34:50	GO - RIO VERDE - Próx. Rodovia BR-452	O veículo está bloqueado		Status	0	NÃO	-17,7908	-50,8972
	02/08/2024 22:34:50	GO - RIO VERDE - Próx. Rodovia BR-452	A sirene está ligada		Alerta de Software	0	NÃO	-17,7908	-50,8972
	02/08/2024 22:34:50	GO - RIO VERDE - Próx. Rodovia BR-452	Parada do Veículo		Alerta de Software	0	NÃO	-17,7908	-50,8972
	02/08/2024 22:32:50	GO - RIO VERDE - Próx. Rodovia BR-452	A sirene está ligada		Status	0	NÃO	-17,7908	-50,8972
	02/08/2024 22:32:50	GO - RIO VERDE - Próx. Rodovia BR-452	O veículo está bloqueado		Status	0	NÃO	-17,7908	-50,8972
	02/08/2024 22:32:50	GO - RIO VERDE - Próx. Rodovia BR-452	A sirene está ligada		Alerta de Software	0	NÃO	-17,7908	-50,8972
	02/08/2024 22:32:50	GO - RIO VERDE - Próx. Rodovia BR-452	Parada do Veículo		Alerta de Software	0	NÃO	-17,7908	-50,8972
	02/08/2024 22:30:50	GO - RIO VERDE - Próx. Rodovia BR-452	A sirene está ligada		Status	0	NÃO	-17,7908	-50,8972
	02/08/2024 22:30:50	GO - RIO VERDE - Próx. Rodovia BR-452	O veículo está bloqueado		Status	0	NÃO	-17,7908	-50,8972
	02/08/2024 22:30:50	GO - RIO VERDE - Próx. Rodovia BR-452	A sirene está ligada		Alerta de Software	0	NÃO	-17,7908	-50,8972
	02/08/2024 22:30:50	GO - RIO VERDE - Próx. Rodovia BR-452	Parada do Veículo		Alerta de Software	0	NÃO	-17,7908	-50,8972
	02/08/2024 22:28:50	GO - RIO VERDE - Próx. Rodovia BR-452	A sirene está ligada		Status	0	NÃO	-17,7908	-50,8972
	02/08/2024 22:28:50	GO - RIO VERDE - Próx. Rodovia BR-452	O veículo está bloqueado		Status	0	NÃO	-17,7908	-50,8972
	02/08/2024 22:28:50	GO - RIO VERDE - Próx. Rodovia BR-452	A sirene está ligada		Alerta de Software	0	NÃO	-17,7908	-50,8972
	02/08/2024 22:28:50	GO - RIO VERDE - Próx. Rodovia BR-452	Parada do Veículo		Alerta de Software	0	NÃO	-17,7908	-50,8972
	02/08/2024 22:26:50	GO - RIO VERDE - Próx. Rodovia BR-452	A sirene está ligada		Status	0	NÃO	-17,7908	-50,8972
	02/08/2024 22:26:50	GO - RIO VERDE - Próx. Rodovia BR-452	O veículo está bloqueado		Status	0	NÃO	-17,7908	-50,8972

RELATÓRIO ANALÍTICO POR VEÍCULO

Período: 31/07/2024 00:00:00 à 08/08/2024 00:00:00

Identificador: SSU4F69 EDIVAM DAF 2023

Placa: SSU4F69

- Legenda:**
-  Mensagens enviadas do Veículo (Veículo -> Central)
 -  Mensagens enviadas do Veículo (Controle de Jornada Cliente)
 -  Mensagens enviadas da Central (Central -> Veículo)



Sentido:	Data e Hora:	Localização:	Mensagem:	Modo Emergência	Tipo Mensagem:	Vel. (Km/h)	Log ?	Latitude	Longitude
	02/08/2024 22:26:50	GO - RIO VERDE - Próx. Rodovia BR-452	A sirene está ligada		Alerta de Software	0	NÃO	-17,7908	-50,8972
	02/08/2024 22:26:50	GO - RIO VERDE - Próx. Rodovia BR-452	Parada do Veículo		Alerta de Software	0	NÃO	-17,7908	-50,8972
	02/08/2024 22:24:50	GO - RIO VERDE - Próx. Rodovia BR-452	A sirene está ligada		Status	0	NÃO	-17,7908	-50,8972
	02/08/2024 22:24:50	GO - RIO VERDE - Próx. Rodovia BR-452	O veículo está bloqueado		Status	0	NÃO	-17,7908	-50,8972
	02/08/2024 22:24:50	GO - RIO VERDE - Próx. Rodovia BR-452	A sirene está ligada		Alerta de Software	0	NÃO	-17,7908	-50,8972
	02/08/2024 22:24:50	GO - RIO VERDE - Próx. Rodovia BR-452	Parada do Veículo		Alerta de Software	0	NÃO	-17,7908	-50,8972
	02/08/2024 22:22:50	GO - RIO VERDE - Próx. Rodovia BR-452	A sirene está ligada		Status	0	NÃO	-17,7908	-50,8972
	02/08/2024 22:22:50	GO - RIO VERDE - Próx. Rodovia BR-452	O veículo está bloqueado		Status	0	NÃO	-17,7908	-50,8972
	02/08/2024 22:22:50	GO - RIO VERDE - Próx. Rodovia BR-452	A sirene está ligada		Alerta de Software	0	NÃO	-17,7908	-50,8972
	02/08/2024 22:22:50	GO - RIO VERDE - Próx. Rodovia BR-452	Parada do Veículo		Alerta de Software	0	NÃO	-17,7908	-50,8972
	02/08/2024 22:20:50	GO - RIO VERDE - Próx. Rodovia BR-452	A sirene está ligada		Status	0	NÃO	-17,7908	-50,8972
	02/08/2024 22:20:50	GO - RIO VERDE - Próx. Rodovia BR-452	O veículo está bloqueado		Status	0	NÃO	-17,7908	-50,8972
	02/08/2024 22:20:50	GO - RIO VERDE - Próx. Rodovia BR-452	A sirene está ligada		Alerta de Software	0	NÃO	-17,7908	-50,8972
	02/08/2024 22:20:50	GO - RIO VERDE - Próx. Rodovia BR-452	Parada do Veículo		Alerta de Software	0	NÃO	-17,7908	-50,8972
	02/08/2024 22:18:50	GO - RIO VERDE - Próx. Rodovia BR-452	A sirene está ligada		Status	0	NÃO	-17,7908	-50,8972
	02/08/2024 22:18:50	GO - RIO VERDE - Próx. Rodovia BR-452	O veículo está bloqueado		Status	0	NÃO	-17,7908	-50,8972
	02/08/2024 22:18:50	GO - RIO VERDE - Próx. Rodovia BR-452	A sirene está ligada		Alerta de Software	0	NÃO	-17,7908	-50,8972
	02/08/2024 22:18:50	GO - RIO VERDE - Próx. Rodovia BR-452	Parada do Veículo		Alerta de Software	0	NÃO	-17,7908	-50,8972
	02/08/2024 22:16:50	GO - RIO VERDE - Próx. Rodovia BR-452	A sirene está ligada		Status	0	NÃO	-17,7908	-50,8972
	02/08/2024 22:16:50	GO - RIO VERDE - Próx. Rodovia BR-452	O veículo está bloqueado		Status	0	NÃO	-17,7908	-50,8972
	02/08/2024 22:16:50	GO - RIO VERDE - Próx. Rodovia BR-452	A sirene está ligada		Alerta de Software	0	NÃO	-17,7908	-50,8972
	02/08/2024 22:16:50	GO - RIO VERDE - Próx. Rodovia BR-452	Parada do Veículo		Alerta de Software	0	NÃO	-17,7908	-50,8972
	02/08/2024 22:14:50	GO - RIO VERDE - Próx. Rodovia BR-452	A sirene está ligada		Status	0	NÃO	-17,7908	-50,8972
	02/08/2024 22:14:50	GO - RIO VERDE - Próx. Rodovia BR-452	O veículo está bloqueado		Status	0	NÃO	-17,7908	-50,8972
	02/08/2024 22:14:50	GO - RIO VERDE - Próx. Rodovia BR-452	A sirene está ligada		Alerta de Software	0	NÃO	-17,7908	-50,8972
	02/08/2024 22:14:50	GO - RIO VERDE - Próx. Rodovia BR-452	Parada do Veículo		Alerta de Software	0	NÃO	-17,7908	-50,8972
	02/08/2024 22:12:50	GO - RIO VERDE - Próx. Rodovia BR-452	A sirene está ligada		Status	0	NÃO	-17,7908	-50,8972
	02/08/2024 22:12:50	GO - RIO VERDE - Próx. Rodovia BR-452	O veículo está bloqueado		Status	0	NÃO	-17,7908	-50,8972
	02/08/2024 22:12:50	GO - RIO VERDE - Próx. Rodovia BR-452	A sirene está ligada		Alerta de Software	0	NÃO	-17,7908	-50,8972
	02/08/2024 22:12:50	GO - RIO VERDE - Próx. Rodovia BR-452	Parada do Veículo		Alerta de Software	0	NÃO	-17,7908	-50,8972
	02/08/2024 22:10:50	GO - RIO VERDE - Próx. Rodovia BR-452	Porta do Motorista aberta		Status	0	NÃO	-17,7908	-50,8972
	02/08/2024 22:10:50	GO - RIO VERDE - Próx. Rodovia BR-452	A sirene está ligada		Status	0	NÃO	-17,7908	-50,8972
	02/08/2024 22:10:50	GO - RIO VERDE - Próx. Rodovia BR-452	O veículo está bloqueado		Status	0	NÃO	-17,7908	-50,8972
	02/08/2024 22:10:50	GO - RIO VERDE - Próx. Rodovia BR-452	A sirene está ligada		Alerta de Software	0	NÃO	-17,7908	-50,8972
	02/08/2024 22:10:50	GO - RIO VERDE - Próx. Rodovia BR-452	Parada do Veículo		Alerta de Software	0	NÃO	-17,7908	-50,8972
	02/08/2024 22:09:11	GO - RIO VERDE - Próx. Rodovia BR-452	Porta do Motorista aberta		Evento	0	NÃO	-17,7908	-50,8972
	02/08/2024 22:09:11	GO - RIO VERDE - Próx. Rodovia BR-452	A sirene está ligada		Status	0	NÃO	-17,7908	-50,8972

RELATÓRIO ANALÍTICO POR VEÍCULO






































Período: 31/07/2024 00:00:00 à 08/08/2024 00:00:00

Identificador: SSU4F69 EDIVAM DAF 2023

Placa: SSU4F69

- Legenda:**
-  Mensagens enviadas do Veículo (Veículo -> Central)
 -  Mensagens enviadas do Veículo (Controle de Jornada Cliente)
 -  Mensagens enviadas da Central (Central -> Veículo)



Sentido:	Data e Hora:	Localização:	Mensagem:	Modo Emergência	Tipo Mensagem:	Vel. (Km/h)	Log ?	Latitude	Longitude
	02/08/2024 22:09:11	GO - RIO VERDE - Próx. Rodovia BR-452	O veículo está bloqueado		Status	0	NÃO	-17,7908	-50,8972
	02/08/2024 22:09:11	GO - RIO VERDE - Próx. Rodovia BR-452	A sirene está ligada		Alerta de Software	0	NÃO	-17,7908	-50,8972
	02/08/2024 22:09:11	GO - RIO VERDE - Próx. Rodovia BR-452	Parada do Veículo		Alerta de Software	0	NÃO	-17,7908	-50,8972
	02/08/2024 22:08:50	GO - RIO VERDE - Próx. Rodovia BR-452	A sirene está ligada		Status	0	NÃO	-17,7908	-50,8972
	02/08/2024 22:08:50	GO - RIO VERDE - Próx. Rodovia BR-452	O veículo está bloqueado		Status	0	NÃO	-17,7908	-50,8972
	02/08/2024 22:06:50	GO - RIO VERDE - Próx. Rodovia BR-452	A sirene está ligada		Status	0	NÃO	-17,7908	-50,8972
	02/08/2024 22:06:50	GO - RIO VERDE - Próx. Rodovia BR-452	O veículo está bloqueado		Status	0	NÃO	-17,7908	-50,8972
	02/08/2024 22:06:50	GO - RIO VERDE - Próx. Rodovia BR-452	A sirene está ligada		Alerta de Software	0	NÃO	-17,7908	-50,8972
	02/08/2024 22:06:50	GO - RIO VERDE - Próx. Rodovia BR-452	Parada do Veículo		Alerta de Software	0	NÃO	-17,7908	-50,8972
	02/08/2024 22:04:50	GO - RIO VERDE - Próx. Rodovia BR-452	A sirene está ligada		Status	0	NÃO	-17,7908	-50,8971
	02/08/2024 22:04:50	GO - RIO VERDE - Próx. Rodovia BR-452	O veículo está bloqueado		Status	0	NÃO	-17,7908	-50,8971
	02/08/2024 22:04:50	GO - RIO VERDE - Próx. Rodovia BR-452	A sirene está ligada		Alerta de Software	0	NÃO	-17,7908	-50,8971
	02/08/2024 22:04:50	GO - RIO VERDE - Próx. Rodovia BR-452	Parada do Veículo		Alerta de Software	0	NÃO	-17,7908	-50,8971
	02/08/2024 22:02:50	GO - RIO VERDE - Próx. Rodovia BR-452	A sirene está ligada		Status	0	NÃO	-17,7908	-50,8971
	02/08/2024 22:02:50	GO - RIO VERDE - Próx. Rodovia BR-452	O veículo está bloqueado		Status	0	NÃO	-17,7908	-50,8971
	02/08/2024 22:02:50	GO - RIO VERDE - Próx. Rodovia BR-452	A sirene está ligada		Alerta de Software	0	NÃO	-17,7908	-50,8971
	02/08/2024 22:02:50	GO - RIO VERDE - Próx. Rodovia BR-452	Parada do Veículo		Alerta de Software	0	NÃO	-17,7908	-50,8971
	02/08/2024 22:00:50	GO - RIO VERDE - Próx. Rodovia BR-452	A sirene está ligada		Status	0	NÃO	-17,7908	-50,8971
	02/08/2024 22:00:50	GO - RIO VERDE - Próx. Rodovia BR-452	O veículo está bloqueado		Status	0	NÃO	-17,7908	-50,8971
	02/08/2024 22:00:50	GO - RIO VERDE - Próx. Rodovia BR-452	A sirene está ligada		Alerta de Software	0	NÃO	-17,7908	-50,8971
	02/08/2024 22:00:50	GO - RIO VERDE - Próx. Rodovia BR-452	Parada do Veículo		Alerta de Software	0	NÃO	-17,7908	-50,8971
	02/08/2024 21:58:50	GO - RIO VERDE - Próx. Rodovia BR-452	A sirene está ligada		Status	0	NÃO	-17,7908	-50,8971
	02/08/2024 21:58:50	GO - RIO VERDE - Próx. Rodovia BR-452	O veículo está bloqueado		Status	0	NÃO	-17,7908	-50,8971
	02/08/2024 21:58:50	GO - RIO VERDE - Próx. Rodovia BR-452	A sirene está ligada		Alerta de Software	0	NÃO	-17,7908	-50,8971
	02/08/2024 21:58:50	GO - RIO VERDE - Próx. Rodovia BR-452	Parada do Veículo		Alerta de Software	0	NÃO	-17,7908	-50,8971
	02/08/2024 21:56:50	GO - RIO VERDE - Próx. Rodovia BR-452	A sirene está ligada		Status	0	NÃO	-17,7908	-50,8971
	02/08/2024 21:56:50	GO - RIO VERDE - Próx. Rodovia BR-452	O veículo está bloqueado		Status	0	NÃO	-17,7908	-50,8971
	02/08/2024 21:56:50	GO - RIO VERDE - Próx. Rodovia BR-452	A sirene está ligada		Alerta de Software	0	NÃO	-17,7908	-50,8971
	02/08/2024 21:56:50	GO - RIO VERDE - Próx. Rodovia BR-452	Parada do Veículo		Alerta de Software	0	NÃO	-17,7908	-50,8971
	02/08/2024 21:54:50	GO - RIO VERDE - Próx. Rodovia BR-452	A sirene está ligada		Status	0	NÃO	-17,7908	-50,8971
	02/08/2024 21:54:50	GO - RIO VERDE - Próx. Rodovia BR-452	O veículo está bloqueado		Status	0	NÃO	-17,7908	-50,8971
	02/08/2024 21:54:50	GO - RIO VERDE - Próx. Rodovia BR-452	A sirene está ligada		Alerta de Software	0	NÃO	-17,7908	-50,8971
	02/08/2024 21:54:50	GO - RIO VERDE - Próx. Rodovia BR-452	Parada do Veículo		Alerta de Software	0	NÃO	-17,7908	-50,8971
	02/08/2024 21:52:50	GO - RIO VERDE - Próx. Rodovia BR-452	A sirene está ligada		Status	0	NÃO	-17,7908	-50,8971
	02/08/2024 21:52:50	GO - RIO VERDE - Próx. Rodovia BR-452	O veículo está bloqueado		Status	0	NÃO	-17,7908	-50,8971
	02/08/2024 21:52:50	GO - RIO VERDE - Próx. Rodovia BR-452	A sirene está ligada		Alerta de Software	0	NÃO	-17,7908	-50,8971
	02/08/2024 21:52:50	GO - RIO VERDE - Próx. Rodovia BR-452	Parada do Veículo		Alerta de Software	0	NÃO	-17,7908	-50,8971

RELATÓRIO ANALÍTICO POR VEÍCULO

Período: 31/07/2024 00:00:00 à 08/08/2024 00:00:00

Identificador: SSU4F69 EDIVAM DAF 2023

Placa: SSU4F69

- Legenda:**
-  Mensagens enviadas do Veículo (Veículo -> Central)
 -  Mensagens enviadas do Veículo (Controle de Jornada Cliente)
 -  Mensagens enviadas da Central (Central -> Veículo)



Sentido:	Data e Hora:	Localização:	Mensagem:	Modo Emergência	Tipo Mensagem:	Vel. (Km/h)	Log ?	Latitude	Longitude
	02/08/2024 21:50:50	GO - RIO VERDE - Próx. Rodovia BR-452	A sirene está ligada		Status	0	NÃO	-17,7908	-50,8971
	02/08/2024 21:50:50	GO - RIO VERDE - Próx. Rodovia BR-452	O veículo está bloqueado		Status	0	NÃO	-17,7908	-50,8971
	02/08/2024 21:50:50	GO - RIO VERDE - Próx. Rodovia BR-452	A sirene está ligada		Alerta de Software	0	NÃO	-17,7908	-50,8971
	02/08/2024 21:50:50	GO - RIO VERDE - Próx. Rodovia BR-452	Parada do Veículo		Alerta de Software	0	NÃO	-17,7908	-50,8971
	02/08/2024 21:48:50	GO - RIO VERDE - Próx. Rodovia BR-452	A sirene está ligada		Status	0	NÃO	-17,7908	-50,8971
	02/08/2024 21:48:50	GO - RIO VERDE - Próx. Rodovia BR-452	O veículo está bloqueado		Status	0	NÃO	-17,7908	-50,8971
	02/08/2024 21:48:50	GO - RIO VERDE - Próx. Rodovia BR-452	A sirene está ligada		Alerta de Software	0	NÃO	-17,7908	-50,8971
	02/08/2024 21:48:50	GO - RIO VERDE - Próx. Rodovia BR-452	Parada do Veículo		Alerta de Software	0	NÃO	-17,7908	-50,8971
	02/08/2024 21:46:50	GO - RIO VERDE - Próx. Rodovia BR-452	A sirene está ligada		Status	0	NÃO	-17,7908	-50,8971
	02/08/2024 21:46:50	GO - RIO VERDE - Próx. Rodovia BR-452	O veículo está bloqueado		Status	0	NÃO	-17,7908	-50,8971
	02/08/2024 21:46:50	GO - RIO VERDE - Próx. Rodovia BR-452	A sirene está ligada		Alerta de Software	0	NÃO	-17,7908	-50,8971
	02/08/2024 21:46:50	GO - RIO VERDE - Próx. Rodovia BR-452	Parada do Veículo		Alerta de Software	0	NÃO	-17,7908	-50,8971
	02/08/2024 21:44:50	GO - RIO VERDE - Próx. Rodovia BR-452	A sirene está ligada		Status	0	NÃO	-17,7908	-50,8971
	02/08/2024 21:44:50	GO - RIO VERDE - Próx. Rodovia BR-452	O veículo está bloqueado		Status	0	NÃO	-17,7908	-50,8971
	02/08/2024 21:44:50	GO - RIO VERDE - Próx. Rodovia BR-452	A sirene está ligada		Alerta de Software	0	NÃO	-17,7908	-50,8971
	02/08/2024 21:44:50	GO - RIO VERDE - Próx. Rodovia BR-452	Parada do Veículo		Alerta de Software	0	NÃO	-17,7908	-50,8971
	02/08/2024 21:42:50	GO - RIO VERDE - Próx. Rodovia BR-452	A sirene está ligada		Status	0	NÃO	-17,7908	-50,8971
	02/08/2024 21:42:50	GO - RIO VERDE - Próx. Rodovia BR-452	O veículo está bloqueado		Status	0	NÃO	-17,7908	-50,8971
	02/08/2024 21:42:50	GO - RIO VERDE - Próx. Rodovia BR-452	A sirene está ligada		Alerta de Software	0	NÃO	-17,7908	-50,8971
	02/08/2024 21:42:50	GO - RIO VERDE - Próx. Rodovia BR-452	Parada do Veículo		Alerta de Software	0	NÃO	-17,7908	-50,8971
	02/08/2024 21:40:50	GO - RIO VERDE - Próx. Rodovia BR-452	A sirene está ligada		Status	0	NÃO	-17,7908	-50,8971
	02/08/2024 21:40:50	GO - RIO VERDE - Próx. Rodovia BR-452	O veículo está bloqueado		Status	0	NÃO	-17,7908	-50,8971
	02/08/2024 21:40:50	GO - RIO VERDE - Próx. Rodovia BR-452	A sirene está ligada		Alerta de Software	0	NÃO	-17,7908	-50,8971
	02/08/2024 21:40:50	GO - RIO VERDE - Próx. Rodovia BR-452	Parada do Veículo		Alerta de Software	0	NÃO	-17,7908	-50,8971
	02/08/2024 21:38:50	GO - RIO VERDE - Próx. Rodovia BR-452	A sirene está ligada		Status	0	NÃO	-17,7908	-50,8971
	02/08/2024 21:38:50	GO - RIO VERDE - Próx. Rodovia BR-452	O veículo está bloqueado		Status	0	NÃO	-17,7908	-50,8971
	02/08/2024 21:38:50	GO - RIO VERDE - Próx. Rodovia BR-452	A sirene está ligada		Alerta de Software	0	NÃO	-17,7908	-50,8971
	02/08/2024 21:38:50	GO - RIO VERDE - Próx. Rodovia BR-452	Parada do Veículo		Alerta de Software	0	NÃO	-17,7908	-50,8971
	02/08/2024 21:36:50	GO - RIO VERDE - Próx. Rodovia BR-452	A sirene está ligada		Status	0	NÃO	-17,7908	-50,8971
	02/08/2024 21:36:50	GO - RIO VERDE - Próx. Rodovia BR-452	O veículo está bloqueado		Status	0	NÃO	-17,7908	-50,8971
	02/08/2024 21:36:50	GO - RIO VERDE - Próx. Rodovia BR-452	A sirene está ligada		Alerta de Software	0	NÃO	-17,7908	-50,8971
	02/08/2024 21:36:50	GO - RIO VERDE - Próx. Rodovia BR-452	Parada do Veículo		Alerta de Software	0	NÃO	-17,7908	-50,8971
	02/08/2024 21:34:50	GO - RIO VERDE - Próx. Rodovia BR-452	A sirene está ligada		Status	0	NÃO	-17,7908	-50,8971
	02/08/2024 21:34:50	GO - RIO VERDE - Próx. Rodovia BR-452	O veículo está bloqueado		Status	0	NÃO	-17,7908	-50,8971
	02/08/2024 21:34:50	GO - RIO VERDE - Próx. Rodovia BR-452	A sirene está ligada		Alerta de Software	0	NÃO	-17,7908	-50,8971
	02/08/2024 21:34:50	GO - RIO VERDE - Próx. Rodovia BR-452	Parada do Veículo		Alerta de Software	0	NÃO	-17,7908	-50,8971
	02/08/2024 21:32:56	GO - RIO VERDE - Próx. Rodovia BR-452	Porta do Motorista aberta		Evento	0	NÃO	-17,7908	-50,8971

RELATÓRIO ANALÍTICO POR VEÍCULO






































Período: 31/07/2024 00:00:00 à 08/08/2024 00:00:00

Identificador: SSU4F69 EDIVAM DAF 2023

Placa: SSU4F69

- Legenda:**
-  Mensagens enviadas do Veículo (Veículo -> Central)
 -  Mensagens enviadas do Veículo (Controle de Jornada Cliente)
 -  Mensagens enviadas da Central (Central -> Veículo)






Sentido:	Data e Hora:	Localização:	Mensagem:	Modo Emergência	Tipo Mensagem:	Vel. (Km/h)	Log ?	Latitude	Longitude
	02/08/2024 21:32:56	GO - RIO VERDE - Próx. Rodovia BR-452	A sirene está ligada		Status	0	NÃO	-17,7908	-50,8971
	02/08/2024 21:32:56	GO - RIO VERDE - Próx. Rodovia BR-452	O veículo está bloqueado		Status	0	NÃO	-17,7908	-50,8971
	02/08/2024 21:32:56	GO - RIO VERDE - Próx. Rodovia BR-452	A sirene está ligada		Alerta de Software	0	NÃO	-17,7908	-50,8971
	02/08/2024 21:32:56	GO - RIO VERDE - Próx. Rodovia BR-452	Parada do Veículo		Alerta de Software	0	NÃO	-17,7908	-50,8971
	02/08/2024 21:32:50	GO - RIO VERDE - Próx. Rodovia BR-452	A sirene está ligada		Status	0	NÃO	-17,7908	-50,8971
	02/08/2024 21:32:50	GO - RIO VERDE - Próx. Rodovia BR-452	O veículo está bloqueado		Status	0	NÃO	-17,7908	-50,8971
	02/08/2024 21:30:50	GO - RIO VERDE - Próx. Rodovia BR-452	A sirene está ligada		Status	0	NÃO	-17,7908	-50,8971
	02/08/2024 21:30:50	GO - RIO VERDE - Próx. Rodovia BR-452	O veículo está bloqueado		Status	0	NÃO	-17,7908	-50,8971
	02/08/2024 21:30:50	GO - RIO VERDE - Próx. Rodovia BR-452	A sirene está ligada		Alerta de Software	0	NÃO	-17,7908	-50,8971
	02/08/2024 21:30:50	GO - RIO VERDE - Próx. Rodovia BR-452	Parada do Veículo		Alerta de Software	0	NÃO	-17,7908	-50,8971
	02/08/2024 21:28:50	GO - RIO VERDE - Próx. Rodovia BR-452	A sirene está ligada		Status	0	NÃO	-17,7908	-50,8971
	02/08/2024 21:28:50	GO - RIO VERDE - Próx. Rodovia BR-452	O veículo está bloqueado		Status	0	NÃO	-17,7908	-50,8971
	02/08/2024 21:28:50	GO - RIO VERDE - Próx. Rodovia BR-452	A sirene está ligada		Alerta de Software	0	NÃO	-17,7908	-50,8971
	02/08/2024 21:28:50	GO - RIO VERDE - Próx. Rodovia BR-452	Parada do Veículo		Alerta de Software	0	NÃO	-17,7908	-50,8971
	02/08/2024 21:26:50	GO - RIO VERDE - Próx. Rodovia BR-452	A sirene está ligada		Status	0	NÃO	-17,7908	-50,8971
	02/08/2024 21:26:50	GO - RIO VERDE - Próx. Rodovia BR-452	O veículo está bloqueado		Status	0	NÃO	-17,7908	-50,8971
	02/08/2024 21:26:50	GO - RIO VERDE - Próx. Rodovia BR-452	A sirene está ligada		Alerta de Software	0	NÃO	-17,7908	-50,8971
	02/08/2024 21:26:50	GO - RIO VERDE - Próx. Rodovia BR-452	Parada do Veículo		Alerta de Software	0	NÃO	-17,7908	-50,8971
	02/08/2024 21:24:50	GO - RIO VERDE - Próx. Rodovia BR-452	A sirene está ligada		Status	0	NÃO	-17,7908	-50,8971
	02/08/2024 21:24:50	GO - RIO VERDE - Próx. Rodovia BR-452	O veículo está bloqueado		Status	0	NÃO	-17,7908	-50,8971
	02/08/2024 21:24:50	GO - RIO VERDE - Próx. Rodovia BR-452	A sirene está ligada		Alerta de Software	0	NÃO	-17,7908	-50,8971
	02/08/2024 21:24:50	GO - RIO VERDE - Próx. Rodovia BR-452	Parada do Veículo		Alerta de Software	0	NÃO	-17,7908	-50,8971
	02/08/2024 21:22:50	GO - RIO VERDE - Próx. Rodovia BR-452	A sirene está ligada		Status	0	NÃO	-17,7908	-50,8971
	02/08/2024 21:22:50	GO - RIO VERDE - Próx. Rodovia BR-452	O veículo está bloqueado		Status	0	NÃO	-17,7908	-50,8971
	02/08/2024 21:22:50	GO - RIO VERDE - Próx. Rodovia BR-452	A sirene está ligada		Alerta de Software	0	NÃO	-17,7908	-50,8971
	02/08/2024 21:22:50	GO - RIO VERDE - Próx. Rodovia BR-452	Parada do Veículo		Alerta de Software	0	NÃO	-17,7908	-50,8971
	02/08/2024 21:20:50	GO - RIO VERDE - Próx. Rodovia BR-452	A sirene está ligada		Status	0	NÃO	-17,7908	-50,8971
	02/08/2024 21:20:50	GO - RIO VERDE - Próx. Rodovia BR-452	O veículo está bloqueado		Status	0	NÃO	-17,7908	-50,8971
	02/08/2024 21:20:50	GO - RIO VERDE - Próx. Rodovia BR-452	A sirene está ligada		Alerta de Software	0	NÃO	-17,7908	-50,8971
	02/08/2024 21:20:50	GO - RIO VERDE - Próx. Rodovia BR-452	Parada do Veículo		Alerta de Software	0	NÃO	-17,7908	-50,8971
	02/08/2024 21:18:50	GO - RIO VERDE - Próx. Rodovia BR-452	A sirene está ligada		Status	0	NÃO	-17,7908	-50,8971
	02/08/2024 21:18:50	GO - RIO VERDE - Próx. Rodovia BR-452	O veículo está bloqueado		Status	0	NÃO	-17,7908	-50,8971
	02/08/2024 21:18:50	GO - RIO VERDE - Próx. Rodovia BR-452	A sirene está ligada		Alerta de Software	0	NÃO	-17,7908	-50,8971
	02/08/2024 21:18:50	GO - RIO VERDE - Próx. Rodovia BR-452	Parada do Veículo		Alerta de Software	0	NÃO	-17,7908	-50,8971
	02/08/2024 21:16:50	GO - RIO VERDE - Próx. Rodovia BR-452	A sirene está ligada		Status	0	NÃO	-17,7908	-50,8971
	02/08/2024 21:16:50	GO - RIO VERDE - Próx. Rodovia BR-452	O veículo está bloqueado		Status	0	NÃO	-17,7908	-50,8971
	02/08/2024 21:16:50	GO - RIO VERDE - Próx. Rodovia BR-452	A sirene está ligada		Alerta de Software	0	NÃO	-17,7908	-50,8971

RELATÓRIO ANALÍTICO POR VEÍCULO
















Período: 31/07/2024 00:00:00 à 08/08/2024 00:00:00

Identificador: SSU4F69 EDIVAM DAF 2023

Placa: SSU4F69




- Legenda:**
-  Mensagens enviadas do Veículo (Veículo -> Central)
 -  Mensagens enviadas do Veículo (Controle de Jornada Cliente)
 -  Mensagens enviadas da Central (Central -> Veículo)








































Sentido:	Data e Hora:	Localização:	Mensagem:	Modo Emergência	Tipo Mensagem:	Vel. (Km/h)	Log ?	Latitude	Longitude
	02/08/2024 21:16:50	GO - RIO VERDE - Próx. Rodovia BR-452	Parada do Veículo		Alerta de Software	0	NÃO	-17,7908	-50,8971
	02/08/2024 21:14:50	GO - RIO VERDE - Próx. Rodovia BR-452	A sirene está ligada		Status	0	NÃO	-17,7908	-50,8971
	02/08/2024 21:14:50	GO - RIO VERDE - Próx. Rodovia BR-452	O veículo está bloqueado		Status	0	NÃO	-17,7908	-50,8971
	02/08/2024 21:14:50	GO - RIO VERDE - Próx. Rodovia BR-452	A sirene está ligada		Alerta de Software	0	NÃO	-17,7908	-50,8971
	02/08/2024 21:14:50	GO - RIO VERDE - Próx. Rodovia BR-452	Parada do Veículo		Alerta de Software	0	NÃO	-17,7908	-50,8971
	02/08/2024 21:12:50	GO - RIO VERDE - Próx. Rodovia BR-452	A sirene está ligada		Status	0	NÃO	-17,7908	-50,8971
	02/08/2024 21:12:50	GO - RIO VERDE - Próx. Rodovia BR-452	O veículo está bloqueado		Status	0	NÃO	-17,7908	-50,8971
	02/08/2024 21:12:50	GO - RIO VERDE - Próx. Rodovia BR-452	A sirene está ligada		Alerta de Software	0	NÃO	-17,7908	-50,8971
	02/08/2024 21:12:50	GO - RIO VERDE - Próx. Rodovia BR-452	Parada do Veículo		Alerta de Software	0	NÃO	-17,7908	-50,8971
	02/08/2024 21:10:50	GO - RIO VERDE - Próx. Rodovia BR-452	A sirene está ligada		Status	0	NÃO	-17,7908	-50,8971
	02/08/2024 21:10:50	GO - RIO VERDE - Próx. Rodovia BR-452	O veículo está bloqueado		Status	0	NÃO	-17,7908	-50,8971
	02/08/2024 21:10:50	GO - RIO VERDE - Próx. Rodovia BR-452	A sirene está ligada		Alerta de Software	0	NÃO	-17,7908	-50,8971
	02/08/2024 21:10:50	GO - RIO VERDE - Próx. Rodovia BR-452	Parada do Veículo		Alerta de Software	0	NÃO	-17,7908	-50,8971
	02/08/2024 21:08:50	GO - RIO VERDE - Próx. Rodovia BR-452	A sirene está ligada		Status	0	NÃO	-17,7908	-50,8971
	02/08/2024 21:08:50	GO - RIO VERDE - Próx. Rodovia BR-452	O veículo está bloqueado		Status	0	NÃO	-17,7908	-50,8971
	02/08/2024 21:08:50	GO - RIO VERDE - Próx. Rodovia BR-452	A sirene está ligada		Alerta de Software	0	NÃO	-17,7908	-50,8971
	02/08/2024 21:08:50	GO - RIO VERDE - Próx. Rodovia BR-452	Parada do Veículo		Alerta de Software	0	NÃO	-17,7908	-50,8971
	02/08/2024 21:06:50	GO - RIO VERDE - Próx. Rodovia BR-452	A sirene está ligada		Status	0	NÃO	-17,7908	-50,8971
	02/08/2024 21:06:50	GO - RIO VERDE - Próx. Rodovia BR-452	O veículo está bloqueado		Status	0	NÃO	-17,7908	-50,8971
	02/08/2024 21:06:50	GO - RIO VERDE - Próx. Rodovia BR-452	A sirene está ligada		Alerta de Software	0	NÃO	-17,7908	-50,8971
	02/08/2024 21:06:50	GO - RIO VERDE - Próx. Rodovia BR-452	Parada do Veículo		Alerta de Software	0	NÃO	-17,7908	-50,8971
	02/08/2024 21:04:50	GO - RIO VERDE - Próx. Rodovia BR-452	A sirene está ligada		Status	0	NÃO	-17,7908	-50,8971
	02/08/2024 21:04:50	GO - RIO VERDE - Próx. Rodovia BR-452	O veículo está bloqueado		Status	0	NÃO	-17,7908	-50,8971
	02/08/2024 21:04:50	GO - RIO VERDE - Próx. Rodovia BR-452	A sirene está ligada		Alerta de Software	0	NÃO	-17,7908	-50,8971
	02/08/2024 21:04:50	GO - RIO VERDE - Próx. Rodovia BR-452	Parada do Veículo		Alerta de Software	0	NÃO	-17,7908	-50,8971
	02/08/2024 21:02:50	GO - RIO VERDE - Próx. Rodovia BR-452	A sirene está ligada		Status	0	NÃO	-17,7908	-50,8971
	02/08/2024 21:02:50	GO - RIO VERDE - Próx. Rodovia BR-452	O veículo está bloqueado		Status	0	NÃO	-17,7908	-50,8971
	02/08/2024 21:02:50	GO - RIO VERDE - Próx. Rodovia BR-452	A sirene está ligada		Alerta de Software	0	NÃO	-17,7908	-50,8971
	02/08/2024 21:02:50	GO - RIO VERDE - Próx. Rodovia BR-452	Parada do Veículo		Alerta de Software	0	NÃO	-17,7908	-50,8971
	02/08/2024 21:00:50	GO - RIO VERDE - Próx. Rodovia BR-452	A sirene está ligada		Status	0	NÃO	-17,7908	-50,8971
	02/08/2024 21:00:50	GO - RIO VERDE - Próx. Rodovia BR-452	O veículo está bloqueado		Status	0	NÃO	-17,7908	-50,8971
	02/08/2024 21:00:50	GO - RIO VERDE - Próx. Rodovia BR-452	A sirene está ligada		Alerta de Software	0	NÃO	-17,7908	-50,8971
	02/08/2024 21:00:50	GO - RIO VERDE - Próx. Rodovia BR-452	Parada do Veículo		Alerta de Software	0	NÃO	-17,7908	-50,8971
	02/08/2024 20:58:50	GO - RIO VERDE - Próx. Rodovia BR-452	A sirene está ligada		Status	0	NÃO	-17,7908	-50,8971
	02/08/2024 20:58:50	GO - RIO VERDE - Próx. Rodovia BR-452	O veículo está bloqueado		Status	0	NÃO	-17,7908	-50,8971
	02/08/2024 20:58:50	GO - RIO VERDE - Próx. Rodovia BR-452	A sirene está ligada		Alerta de Software	0	NÃO	-17,7908	-50,8971
	02/08/2024 20:58:50	GO - RIO VERDE - Próx. Rodovia BR-452	Parada do Veículo		Alerta de Software	0	NÃO	-17,7908	-50,8971

RELATÓRIO ANALÍTICO POR VEÍCULO

Período: 31/07/2024 00:00:00 à 08/08/2024 00:00:00
Identificador: SSU4F69 EDIVAM DAF 2023
Placa: SSU4F69

- Legenda:**
-  Mensagens enviadas do Veículo (Veículo -> Central)
 -  Mensagens enviadas do Veículo (Controle de Jornada Cliente)
 -  Mensagens enviadas da Central (Central -> Veículo)






Sentido:	Data e Hora:	Localização:	Mensagem:	Modo Emergência	Tipo Mensagem:	Vel. (Km/h)	Log ?	Latitude	Longitude
	02/08/2024 20:56:50	GO - RIO VERDE - Próx. Rodovia BR-452	A sirene está ligada		Status	0	NÃO	-17,7908	-50,8971
	02/08/2024 20:56:50	GO - RIO VERDE - Próx. Rodovia BR-452	O veículo está bloqueado		Status	0	NÃO	-17,7908	-50,8971
	02/08/2024 20:56:50	GO - RIO VERDE - Próx. Rodovia BR-452	A sirene está ligada		Alerta de Software	0	NÃO	-17,7908	-50,8971
	02/08/2024 20:56:50	GO - RIO VERDE - Próx. Rodovia BR-452	Parada do Veículo		Alerta de Software	0	NÃO	-17,7908	-50,8971
	02/08/2024 20:54:50	GO - RIO VERDE - Próx. Rodovia BR-452	A sirene está ligada		Status	0	NÃO	-17,7908	-50,8971
	02/08/2024 20:54:50	GO - RIO VERDE - Próx. Rodovia BR-452	O veículo está bloqueado		Status	0	NÃO	-17,7908	-50,8971
	02/08/2024 20:54:50	GO - RIO VERDE - Próx. Rodovia BR-452	A sirene está ligada		Alerta de Software	0	NÃO	-17,7908	-50,8971
	02/08/2024 20:54:50	GO - RIO VERDE - Próx. Rodovia BR-452	Parada do Veículo		Alerta de Software	0	NÃO	-17,7908	-50,8971
	02/08/2024 20:52:50	GO - RIO VERDE - Próx. Rodovia BR-452	A sirene está ligada		Status	0	NÃO	-17,7908	-50,8971
	02/08/2024 20:52:50	GO - RIO VERDE - Próx. Rodovia BR-452	O veículo está bloqueado		Status	0	NÃO	-17,7908	-50,8971
	02/08/2024 20:52:50	GO - RIO VERDE - Próx. Rodovia BR-452	A sirene está ligada		Alerta de Software	0	NÃO	-17,7908	-50,8971
	02/08/2024 20:52:50	GO - RIO VERDE - Próx. Rodovia BR-452	Parada do Veículo		Alerta de Software	0	NÃO	-17,7908	-50,8971
	02/08/2024 20:50:50	GO - RIO VERDE - Próx. Rodovia BR-452	A sirene está ligada		Status	0	NÃO	-17,7908	-50,8971
	02/08/2024 20:50:50	GO - RIO VERDE - Próx. Rodovia BR-452	O veículo está bloqueado		Status	0	NÃO	-17,7908	-50,8971
	02/08/2024 20:50:50	GO - RIO VERDE - Próx. Rodovia BR-452	A sirene está ligada		Alerta de Software	0	NÃO	-17,7908	-50,8971
	02/08/2024 20:50:50	GO - RIO VERDE - Próx. Rodovia BR-452	Parada do Veículo		Alerta de Software	0	NÃO	-17,7908	-50,8971
	02/08/2024 20:48:50	GO - RIO VERDE - Próx. Rodovia BR-452	A sirene está ligada		Status	0	NÃO	-17,7908	-50,8971
	02/08/2024 20:48:50	GO - RIO VERDE - Próx. Rodovia BR-452	O veículo está bloqueado		Status	0	NÃO	-17,7908	-50,8971
	02/08/2024 20:48:50	GO - RIO VERDE - Próx. Rodovia BR-452	A sirene está ligada		Alerta de Software	0	NÃO	-17,7908	-50,8971
	02/08/2024 20:48:50	GO - RIO VERDE - Próx. Rodovia BR-452	Parada do Veículo		Alerta de Software	0	NÃO	-17,7908	-50,8971
	02/08/2024 20:46:50	GO - RIO VERDE - Próx. Rodovia BR-452	A sirene está ligada		Status	0	NÃO	-17,7908	-50,8971
	02/08/2024 20:46:50	GO - RIO VERDE - Próx. Rodovia BR-452	O veículo está bloqueado		Status	0	NÃO	-17,7908	-50,8971
	02/08/2024 20:46:50	GO - RIO VERDE - Próx. Rodovia BR-452	A sirene está ligada		Alerta de Software	0	NÃO	-17,7908	-50,8971
	02/08/2024 20:46:50	GO - RIO VERDE - Próx. Rodovia BR-452	Parada do Veículo		Alerta de Software	0	NÃO	-17,7908	-50,8971
	02/08/2024 20:44:50	GO - RIO VERDE - Próx. Rodovia BR-452	A sirene está ligada		Status	0	NÃO	-17,7908	-50,8971
	02/08/2024 20:44:50	GO - RIO VERDE - Próx. Rodovia BR-452	O veículo está bloqueado		Status	0	NÃO	-17,7908	-50,8971
	02/08/2024 20:44:50	GO - RIO VERDE - Próx. Rodovia BR-452	A sirene está ligada		Alerta de Software	0	NÃO	-17,7908	-50,8971
	02/08/2024 20:44:50	GO - RIO VERDE - Próx. Rodovia BR-452	Parada do Veículo		Alerta de Software	0	NÃO	-17,7908	-50,8971
	02/08/2024 20:42:50	GO - RIO VERDE - Próx. Rodovia BR-452	A sirene está ligada		Status	0	NÃO	-17,7908	-50,8971
	02/08/2024 20:42:50	GO - RIO VERDE - Próx. Rodovia BR-452	O veículo está bloqueado		Status	0	NÃO	-17,7908	-50,8971
	02/08/2024 20:42:50	GO - RIO VERDE - Próx. Rodovia BR-452	A sirene está ligada		Alerta de Software	0	NÃO	-17,7908	-50,8971
	02/08/2024 20:42:50	GO - RIO VERDE - Próx. Rodovia BR-452	Parada do Veículo		Alerta de Software	0	NÃO	-17,7908	-50,8971
	02/08/2024 20:40:50	GO - RIO VERDE - Próx. Rodovia BR-452	A sirene está ligada		Status	0	NÃO	-17,7908	-50,8971
	02/08/2024 20:40:50	GO - RIO VERDE - Próx. Rodovia BR-452	O veículo está bloqueado		Status	0	NÃO	-17,7908	-50,8971
	02/08/2024 20:40:50	GO - RIO VERDE - Próx. Rodovia BR-452	A sirene está ligada		Alerta de Software	0	NÃO	-17,7908	-50,8971
	02/08/2024 20:40:50	GO - RIO VERDE - Próx. Rodovia BR-452	Parada do Veículo		Alerta de Software	0	NÃO	-17,7908	-50,8971
	02/08/2024 20:38:50	GO - RIO VERDE - Próx. Rodovia BR-452	A sirene está ligada		Status	0	NÃO	-17,7908	-50,8971

RELATÓRIO ANALÍTICO POR VEÍCULO























Período: 31/07/2024 00:00:00 à 08/08/2024 00:00:00

Identificador: SSU4F69 EDIVAM DAF 2023

Placa: SSU4F69




- Legenda:**
-  Mensagens enviadas do Veículo (Veículo -> Central)
 -  Mensagens enviadas do Veículo (Controle de Jornada Cliente)
 -  Mensagens enviadas da Central (Central -> Veículo)




































Sentido:	Data e Hora:	Localização:	Mensagem:	Modo Emergência	Tipo Mensagem:	Vel. (Km/h)	Log ?	Latitude	Longitude
	02/08/2024 20:38:50	GO - RIO VERDE - Próx. Rodovia BR-452	O veículo está bloqueado		Status	0	NÃO	-17,7908	-50,8971
	02/08/2024 20:38:50	GO - RIO VERDE - Próx. Rodovia BR-452	A sirene está ligada		Alerta de Software	0	NÃO	-17,7908	-50,8971
	02/08/2024 20:38:50	GO - RIO VERDE - Próx. Rodovia BR-452	Parada do Veículo		Alerta de Software	0	NÃO	-17,7908	-50,8971
	02/08/2024 20:36:50	GO - RIO VERDE - Próx. Rodovia BR-452	A sirene está ligada		Status	0	NÃO	-17,7908	-50,8971
	02/08/2024 20:36:50	GO - RIO VERDE - Próx. Rodovia BR-452	O veículo está bloqueado		Status	0	NÃO	-17,7908	-50,8971
	02/08/2024 20:36:50	GO - RIO VERDE - Próx. Rodovia BR-452	A sirene está ligada		Alerta de Software	0	NÃO	-17,7908	-50,8971
	02/08/2024 20:36:50	GO - RIO VERDE - Próx. Rodovia BR-452	Parada do Veículo		Alerta de Software	0	NÃO	-17,7908	-50,8971
	02/08/2024 20:34:50	GO - RIO VERDE - Próx. Rodovia BR-452	A sirene está ligada		Status	0	NÃO	-17,7908	-50,8971
	02/08/2024 20:34:50	GO - RIO VERDE - Próx. Rodovia BR-452	O veículo está bloqueado		Status	0	NÃO	-17,7908	-50,8971
	02/08/2024 20:34:50	GO - RIO VERDE - Próx. Rodovia BR-452	A sirene está ligada		Alerta de Software	0	NÃO	-17,7908	-50,8971
	02/08/2024 20:34:50	GO - RIO VERDE - Próx. Rodovia BR-452	Parada do Veículo		Alerta de Software	0	NÃO	-17,7908	-50,8971
	02/08/2024 20:32:50	GO - RIO VERDE - Próx. Rodovia BR-452	A sirene está ligada		Status	0	NÃO	-17,7908	-50,8971
	02/08/2024 20:32:50	GO - RIO VERDE - Próx. Rodovia BR-452	O veículo está bloqueado		Status	0	NÃO	-17,7908	-50,8971
	02/08/2024 20:32:50	GO - RIO VERDE - Próx. Rodovia BR-452	A sirene está ligada		Alerta de Software	0	NÃO	-17,7908	-50,8971
	02/08/2024 20:32:50	GO - RIO VERDE - Próx. Rodovia BR-452	Parada do Veículo		Alerta de Software	0	NÃO	-17,7908	-50,8971
	02/08/2024 20:30:50	GO - RIO VERDE - Próx. Rodovia BR-452	A sirene está ligada		Status	0	NÃO	-17,7908	-50,8971
	02/08/2024 20:30:50	GO - RIO VERDE - Próx. Rodovia BR-452	O veículo está bloqueado		Status	0	NÃO	-17,7908	-50,8971
	02/08/2024 20:30:50	GO - RIO VERDE - Próx. Rodovia BR-452	A sirene está ligada		Alerta de Software	0	NÃO	-17,7908	-50,8971
	02/08/2024 20:30:50	GO - RIO VERDE - Próx. Rodovia BR-452	Parada do Veículo		Alerta de Software	0	NÃO	-17,7908	-50,8971
	02/08/2024 20:28:50	GO - RIO VERDE - Próx. Rodovia BR-452	A sirene está ligada		Status	0	NÃO	-17,7908	-50,8971
	02/08/2024 20:28:50	GO - RIO VERDE - Próx. Rodovia BR-452	O veículo está bloqueado		Status	0	NÃO	-17,7908	-50,8971
	02/08/2024 20:28:50	GO - RIO VERDE - Próx. Rodovia BR-452	A sirene está ligada		Alerta de Software	0	NÃO	-17,7908	-50,8971
	02/08/2024 20:28:50	GO - RIO VERDE - Próx. Rodovia BR-452	Parada do Veículo		Alerta de Software	0	NÃO	-17,7908	-50,8971
	02/08/2024 20:26:50	GO - RIO VERDE - Próx. Rodovia BR-452	A sirene está ligada		Status	0	NÃO	-17,7908	-50,8971
	02/08/2024 20:26:50	GO - RIO VERDE - Próx. Rodovia BR-452	O veículo está bloqueado		Status	0	NÃO	-17,7908	-50,8971
	02/08/2024 20:26:50	GO - RIO VERDE - Próx. Rodovia BR-452	A sirene está ligada		Alerta de Software	0	NÃO	-17,7908	-50,8971
	02/08/2024 20:26:50	GO - RIO VERDE - Próx. Rodovia BR-452	Parada do Veículo		Alerta de Software	0	NÃO	-17,7908	-50,8971
	02/08/2024 20:24:50	GO - RIO VERDE - Próx. Rodovia BR-452	A sirene está ligada		Status	0	NÃO	-17,7908	-50,8971
	02/08/2024 20:24:50	GO - RIO VERDE - Próx. Rodovia BR-452	O veículo está bloqueado		Status	0	NÃO	-17,7908	-50,8971
	02/08/2024 20:24:50	GO - RIO VERDE - Próx. Rodovia BR-452	A sirene está ligada		Alerta de Software	0	NÃO	-17,7908	-50,8971
	02/08/2024 20:24:50	GO - RIO VERDE - Próx. Rodovia BR-452	Parada do Veículo		Alerta de Software	0	NÃO	-17,7908	-50,8971
	02/08/2024 20:22:50	GO - RIO VERDE - Próx. Rodovia BR-452	A sirene está ligada		Status	0	NÃO	-17,7908	-50,8971
	02/08/2024 20:22:50	GO - RIO VERDE - Próx. Rodovia BR-452	O veículo está bloqueado		Status	0	NÃO	-17,7908	-50,8971
	02/08/2024 20:22:50	GO - RIO VERDE - Próx. Rodovia BR-452	A sirene está ligada		Alerta de Software	0	NÃO	-17,7908	-50,8971
	02/08/2024 20:22:50	GO - RIO VERDE - Próx. Rodovia BR-452	Parada do Veículo		Alerta de Software	0	NÃO	-17,7908	-50,8971
	02/08/2024 20:20:50	GO - RIO VERDE - Próx. Rodovia BR-452	A sirene está ligada		Status	0	NÃO	-17,7908	-50,8971
	02/08/2024 20:20:50	GO - RIO VERDE - Próx. Rodovia BR-452	O veículo está bloqueado		Status	0	NÃO	-17,7908	-50,8971

RELATÓRIO ANALÍTICO POR VEÍCULO

Período: 31/07/2024 00:00:00 à 08/08/2024 00:00:00
Identificador: SSU4F69 EDIVAM DAF 2023
Placa: SSU4F69

- Legenda:**
-  Mensagens enviadas do Veículo (Veículo -> Central)
 -  Mensagens enviadas do Veículo (Controle de Jornada Cliente)
 -  Mensagens enviadas da Central (Central -> Veículo)



Sentido:	Data e Hora:	Localização:	Mensagem:	Modo Emergência	Tipo Mensagem:	Vel. (Km/h)	Log ?	Latitude	Longitude
	02/08/2024 20:20:50	GO - RIO VERDE - Próx. Rodovia BR-452	A sirene está ligada		Alerta de Software	0	NÃO	-17,7908	-50,8971
	02/08/2024 20:20:50	GO - RIO VERDE - Próx. Rodovia BR-452	Parada do Veículo		Alerta de Software	0	NÃO	-17,7908	-50,8971
	02/08/2024 20:18:50	GO - RIO VERDE - Próx. Rodovia BR-452	A sirene está ligada		Status	0	NÃO	-17,7908	-50,8971
	02/08/2024 20:18:50	GO - RIO VERDE - Próx. Rodovia BR-452	O veículo está bloqueado		Status	0	NÃO	-17,7908	-50,8971
	02/08/2024 20:18:50	GO - RIO VERDE - Próx. Rodovia BR-452	A sirene está ligada		Alerta de Software	0	NÃO	-17,7908	-50,8971
	02/08/2024 20:18:50	GO - RIO VERDE - Próx. Rodovia BR-452	Parada do Veículo		Alerta de Software	0	NÃO	-17,7908	-50,8971
	02/08/2024 20:16:50	GO - RIO VERDE - Próx. Rodovia BR-452	A sirene está ligada		Status	0	NÃO	-17,7908	-50,8971
	02/08/2024 20:16:50	GO - RIO VERDE - Próx. Rodovia BR-452	O veículo está bloqueado		Status	0	NÃO	-17,7908	-50,8971
	02/08/2024 20:16:50	GO - RIO VERDE - Próx. Rodovia BR-452	A sirene está ligada		Alerta de Software	0	NÃO	-17,7908	-50,8971
	02/08/2024 20:16:50	GO - RIO VERDE - Próx. Rodovia BR-452	Parada do Veículo		Alerta de Software	0	NÃO	-17,7908	-50,8971
	02/08/2024 20:14:50	GO - RIO VERDE - Próx. Rodovia BR-452	A sirene está ligada		Status	0	NÃO	-17,7908	-50,8971
	02/08/2024 20:14:50	GO - RIO VERDE - Próx. Rodovia BR-452	O veículo está bloqueado		Status	0	NÃO	-17,7908	-50,8971
	02/08/2024 20:14:50	GO - RIO VERDE - Próx. Rodovia BR-452	A sirene está ligada		Alerta de Software	0	NÃO	-17,7908	-50,8971
	02/08/2024 20:14:50	GO - RIO VERDE - Próx. Rodovia BR-452	Parada do Veículo		Alerta de Software	0	NÃO	-17,7908	-50,8971
	02/08/2024 20:12:50	GO - RIO VERDE - Próx. Rodovia BR-452	A sirene está ligada		Status	0	NÃO	-17,7908	-50,8971
	02/08/2024 20:12:50	GO - RIO VERDE - Próx. Rodovia BR-452	O veículo está bloqueado		Status	0	NÃO	-17,7908	-50,8971
	02/08/2024 20:12:50	GO - RIO VERDE - Próx. Rodovia BR-452	A sirene está ligada		Alerta de Software	0	NÃO	-17,7908	-50,8971
	02/08/2024 20:12:50	GO - RIO VERDE - Próx. Rodovia BR-452	Parada do Veículo		Alerta de Software	0	NÃO	-17,7908	-50,8971
	02/08/2024 20:10:50	GO - RIO VERDE - Próx. Rodovia BR-452	A sirene está ligada		Status	0	NÃO	-17,7908	-50,8971
	02/08/2024 20:10:50	GO - RIO VERDE - Próx. Rodovia BR-452	O veículo está bloqueado		Status	0	NÃO	-17,7908	-50,8971
	02/08/2024 20:10:50	GO - RIO VERDE - Próx. Rodovia BR-452	A sirene está ligada		Alerta de Software	0	NÃO	-17,7908	-50,8971
	02/08/2024 20:10:50	GO - RIO VERDE - Próx. Rodovia BR-452	Parada do Veículo		Alerta de Software	0	NÃO	-17,7908	-50,8971
	02/08/2024 20:08:50	GO - RIO VERDE - Próx. Rodovia BR-452	A sirene está ligada		Status	0	NÃO	-17,7908	-50,8971
	02/08/2024 20:08:50	GO - RIO VERDE - Próx. Rodovia BR-452	O veículo está bloqueado		Status	0	NÃO	-17,7908	-50,8971
	02/08/2024 20:08:50	GO - RIO VERDE - Próx. Rodovia BR-452	A sirene está ligada		Alerta de Software	0	NÃO	-17,7908	-50,8971
	02/08/2024 20:08:50	GO - RIO VERDE - Próx. Rodovia BR-452	Parada do Veículo		Alerta de Software	0	NÃO	-17,7908	-50,8971
	02/08/2024 20:06:50	GO - RIO VERDE - Próx. Rodovia BR-452	A sirene está ligada		Status	0	NÃO	-17,7908	-50,8971
	02/08/2024 20:06:50	GO - RIO VERDE - Próx. Rodovia BR-452	O veículo está bloqueado		Status	0	NÃO	-17,7908	-50,8971
	02/08/2024 20:06:50	GO - RIO VERDE - Próx. Rodovia BR-452	A sirene está ligada		Alerta de Software	0	NÃO	-17,7908	-50,8971
	02/08/2024 20:06:50	GO - RIO VERDE - Próx. Rodovia BR-452	Parada do Veículo		Alerta de Software	0	NÃO	-17,7908	-50,8971
	02/08/2024 20:04:50	GO - RIO VERDE - Próx. Rodovia BR-452	A sirene está ligada		Status	0	NÃO	-17,7908	-50,8971
	02/08/2024 20:04:50	GO - RIO VERDE - Próx. Rodovia BR-452	O veículo está bloqueado		Status	0	NÃO	-17,7908	-50,8971
	02/08/2024 20:04:50	GO - RIO VERDE - Próx. Rodovia BR-452	A sirene está ligada		Alerta de Software	0	NÃO	-17,7908	-50,8971
	02/08/2024 20:04:50	GO - RIO VERDE - Próx. Rodovia BR-452	Parada do Veículo		Alerta de Software	0	NÃO	-17,7908	-50,8971
	02/08/2024 20:02:50	GO - RIO VERDE - Próx. Rodovia BR-452	A sirene está ligada		Status	0	NÃO	-17,7908	-50,8971
	02/08/2024 20:02:50	GO - RIO VERDE - Próx. Rodovia BR-452	O veículo está bloqueado		Status	0	NÃO	-17,7908	-50,8971
	02/08/2024 20:02:50	GO - RIO VERDE - Próx. Rodovia BR-452	A sirene está ligada		Alerta de Software	0	NÃO	-17,7908	-50,8971

RELATÓRIO ANALÍTICO POR VEÍCULO

















Período: 31/07/2024 00:00:00 à 08/08/2024 00:00:00

Identificador: SSU4F69 EDIVAM DAF 2023

Placa: SSU4F69




- Legenda:**
-  Mensagens enviadas do Veículo (Veículo -> Central)
 -  Mensagens enviadas do Veículo (Controle de Jornada Cliente)
 -  Mensagens enviadas da Central (Central -> Veículo)








































Sentido:	Data e Hora:	Localização:	Mensagem:	Modo Emergência	Tipo Mensagem:	Vel. (Km/h)	Log ?	Latitude	Longitude
	02/08/2024 20:02:50	GO - RIO VERDE - Próx. Rodovia BR-452	Parada do Veículo		Alerta de Software	0	NÃO	-17,7908	-50,8971
	02/08/2024 20:00:50	GO - RIO VERDE - Próx. Rodovia BR-452	A sirene está ligada		Status	0	NÃO	-17,7908	-50,8971
	02/08/2024 20:00:50	GO - RIO VERDE - Próx. Rodovia BR-452	O veículo está bloqueado		Status	0	NÃO	-17,7908	-50,8971
	02/08/2024 20:00:50	GO - RIO VERDE - Próx. Rodovia BR-452	A sirene está ligada		Alerta de Software	0	NÃO	-17,7908	-50,8971
	02/08/2024 20:00:50	GO - RIO VERDE - Próx. Rodovia BR-452	Parada do Veículo		Alerta de Software	0	NÃO	-17,7908	-50,8971
	02/08/2024 19:58:50	GO - RIO VERDE - Próx. Rodovia BR-452	A sirene está ligada		Status	0	NÃO	-17,7908	-50,8971
	02/08/2024 19:58:50	GO - RIO VERDE - Próx. Rodovia BR-452	O veículo está bloqueado		Status	0	NÃO	-17,7908	-50,8971
	02/08/2024 19:58:50	GO - RIO VERDE - Próx. Rodovia BR-452	A sirene está ligada		Alerta de Software	0	NÃO	-17,7908	-50,8971
	02/08/2024 19:58:50	GO - RIO VERDE - Próx. Rodovia BR-452	Parada do Veículo		Alerta de Software	0	NÃO	-17,7908	-50,8971
	02/08/2024 19:56:50	GO - RIO VERDE - Próx. Rodovia BR-452	A sirene está ligada		Status	0	NÃO	-17,7908	-50,8971
	02/08/2024 19:56:50	GO - RIO VERDE - Próx. Rodovia BR-452	O veículo está bloqueado		Status	0	NÃO	-17,7908	-50,8971
	02/08/2024 19:56:50	GO - RIO VERDE - Próx. Rodovia BR-452	A sirene está ligada		Alerta de Software	0	NÃO	-17,7908	-50,8971
	02/08/2024 19:56:50	GO - RIO VERDE - Próx. Rodovia BR-452	Parada do Veículo		Alerta de Software	0	NÃO	-17,7908	-50,8971
	02/08/2024 19:54:50	GO - RIO VERDE - Próx. Rodovia BR-452	A sirene está ligada		Status	0	NÃO	-17,7908	-50,8971
	02/08/2024 19:54:50	GO - RIO VERDE - Próx. Rodovia BR-452	O veículo está bloqueado		Status	0	NÃO	-17,7908	-50,8971
	02/08/2024 19:54:50	GO - RIO VERDE - Próx. Rodovia BR-452	A sirene está ligada		Alerta de Software	0	NÃO	-17,7908	-50,8971
	02/08/2024 19:54:50	GO - RIO VERDE - Próx. Rodovia BR-452	Parada do Veículo		Alerta de Software	0	NÃO	-17,7908	-50,8971
	02/08/2024 19:52:50	GO - RIO VERDE - Próx. Rodovia BR-452	A sirene está ligada		Status	0	NÃO	-17,7908	-50,8971
	02/08/2024 19:52:50	GO - RIO VERDE - Próx. Rodovia BR-452	O veículo está bloqueado		Status	0	NÃO	-17,7908	-50,8971
	02/08/2024 19:52:50	GO - RIO VERDE - Próx. Rodovia BR-452	A sirene está ligada		Alerta de Software	0	NÃO	-17,7908	-50,8971
	02/08/2024 19:52:50	GO - RIO VERDE - Próx. Rodovia BR-452	Parada do Veículo		Alerta de Software	0	NÃO	-17,7908	-50,8971
	02/08/2024 19:50:50	GO - RIO VERDE - Próx. Rodovia BR-452	A sirene está ligada		Status	0	NÃO	-17,7908	-50,8971
	02/08/2024 19:50:50	GO - RIO VERDE - Próx. Rodovia BR-452	O veículo está bloqueado		Status	0	NÃO	-17,7908	-50,8971
	02/08/2024 19:50:50	GO - RIO VERDE - Próx. Rodovia BR-452	A sirene está ligada		Alerta de Software	0	NÃO	-17,7908	-50,8971
	02/08/2024 19:50:50	GO - RIO VERDE - Próx. Rodovia BR-452	Parada do Veículo		Alerta de Software	0	NÃO	-17,7908	-50,8971
	02/08/2024 19:48:50	GO - RIO VERDE - Próx. Rodovia BR-452	A sirene está ligada		Status	0	NÃO	-17,7908	-50,8971
	02/08/2024 19:48:50	GO - RIO VERDE - Próx. Rodovia BR-452	O veículo está bloqueado		Status	0	NÃO	-17,7908	-50,8971
	02/08/2024 19:48:50	GO - RIO VERDE - Próx. Rodovia BR-452	A sirene está ligada		Alerta de Software	0	NÃO	-17,7908	-50,8971
	02/08/2024 19:48:50	GO - RIO VERDE - Próx. Rodovia BR-452	Parada do Veículo		Alerta de Software	0	NÃO	-17,7908	-50,8971
	02/08/2024 19:46:50	GO - RIO VERDE - Próx. Rodovia BR-452	A sirene está ligada		Status	0	NÃO	-17,7908	-50,8971
	02/08/2024 19:46:50	GO - RIO VERDE - Próx. Rodovia BR-452	O veículo está bloqueado		Status	0	NÃO	-17,7908	-50,8971
	02/08/2024 19:46:50	GO - RIO VERDE - Próx. Rodovia BR-452	A sirene está ligada		Alerta de Software	0	NÃO	-17,7908	-50,8971
	02/08/2024 19:46:50	GO - RIO VERDE - Próx. Rodovia BR-452	Parada do Veículo		Alerta de Software	0	NÃO	-17,7908	-50,8971
	02/08/2024 19:44:50	GO - RIO VERDE - Próx. Rodovia BR-452	A sirene está ligada		Status	0	NÃO	-17,7908	-50,8971
	02/08/2024 19:44:50	GO - RIO VERDE - Próx. Rodovia BR-452	O veículo está bloqueado		Status	0	NÃO	-17,7908	-50,8971
	02/08/2024 19:44:50	GO - RIO VERDE - Próx. Rodovia BR-452	A sirene está ligada		Alerta de Software	0	NÃO	-17,7908	-50,8971
	02/08/2024 19:44:50	GO - RIO VERDE - Próx. Rodovia BR-452	Parada do Veículo		Alerta de Software	0	NÃO	-17,7908	-50,8971

RELATÓRIO ANALÍTICO POR VEÍCULO

Período: 31/07/2024 00:00:00 à 08/08/2024 00:00:00
Identificador: SSU4F69 EDIVAM DAF 2023
Placa: SSU4F69




- Legenda:**
-  Mensagens enviadas do Veículo (Veículo -> Central)
 -  Mensagens enviadas do Veículo (Controle de Jornada Cliente)
 -  Mensagens enviadas da Central (Central -> Veículo)




















Sentido:	Data e Hora:	Localização:	Mensagem:	Modo Emergência	Tipo Mensagem:	Vel. (Km/h)	Log ?	Latitude	Longitude
	02/08/2024 19:42:50	GO - RIO VERDE - Próx. Rodovia BR-452	A sirene está ligada		Status	0	NÃO	-17,7908	-50,8971
	02/08/2024 19:42:50	GO - RIO VERDE - Próx. Rodovia BR-452	O veículo está bloqueado		Status	0	NÃO	-17,7908	-50,8971
	02/08/2024 19:42:50	GO - RIO VERDE - Próx. Rodovia BR-452	A sirene está ligada		Alerta de Software	0	NÃO	-17,7908	-50,8971
	02/08/2024 19:42:50	GO - RIO VERDE - Próx. Rodovia BR-452	Parada do Veículo		Alerta de Software	0	NÃO	-17,7908	-50,8971
	02/08/2024 19:40:50	GO - RIO VERDE - Próx. Rodovia BR-452	A sirene está ligada		Status	0	NÃO	-17,7908	-50,8971
	02/08/2024 19:40:50	GO - RIO VERDE - Próx. Rodovia BR-452	O veículo está bloqueado		Status	0	NÃO	-17,7908	-50,8971
	02/08/2024 19:40:50	GO - RIO VERDE - Próx. Rodovia BR-452	A sirene está ligada		Alerta de Software	0	NÃO	-17,7908	-50,8971
	02/08/2024 19:40:50	GO - RIO VERDE - Próx. Rodovia BR-452	Parada do Veículo		Alerta de Software	0	NÃO	-17,7908	-50,8971
	02/08/2024 19:38:50	GO - RIO VERDE - Próx. Rodovia BR-452	A sirene está ligada		Status	0	NÃO	-17,7908	-50,8971
	02/08/2024 19:38:50	GO - RIO VERDE - Próx. Rodovia BR-452	O veículo está bloqueado		Status	0	NÃO	-17,7908	-50,8971
	02/08/2024 19:38:50	GO - RIO VERDE - Próx. Rodovia BR-452	A sirene está ligada		Alerta de Software	0	NÃO	-17,7908	-50,8971
	02/08/2024 19:38:50	GO - RIO VERDE - Próx. Rodovia BR-452	Parada do Veículo		Alerta de Software	0	NÃO	-17,7908	-50,8971
	02/08/2024 19:36:50	GO - RIO VERDE - Próx. Rodovia BR-452	A sirene está ligada		Status	0	NÃO	-17,7908	-50,8971
	02/08/2024 19:36:50	GO - RIO VERDE - Próx. Rodovia BR-452	O veículo está bloqueado		Status	0	NÃO	-17,7908	-50,8971
	02/08/2024 19:36:50	GO - RIO VERDE - Próx. Rodovia BR-452	A sirene está ligada		Alerta de Software	0	NÃO	-17,7908	-50,8971
	02/08/2024 19:36:50	GO - RIO VERDE - Próx. Rodovia BR-452	Parada do Veículo		Alerta de Software	0	NÃO	-17,7908	-50,8971
	02/08/2024 19:34:50	GO - RIO VERDE - Próx. Rodovia BR-452	A sirene está ligada		Status	0	NÃO	-17,7908	-50,8971
	02/08/2024 19:34:50	GO - RIO VERDE - Próx. Rodovia BR-452	O veículo está bloqueado		Status	0	NÃO	-17,7908	-50,8971
	02/08/2024 19:34:50	GO - RIO VERDE - Próx. Rodovia BR-452	A sirene está ligada		Alerta de Software	0	NÃO	-17,7908	-50,8971
	02/08/2024 19:34:50	GO - RIO VERDE - Próx. Rodovia BR-452	Parada do Veículo		Alerta de Software	0	NÃO	-17,7908	-50,8971
	02/08/2024 19:32:50	GO - RIO VERDE - Próx. Rodovia BR-452	A sirene está ligada		Status	0	NÃO	-17,7908	-50,8971
	02/08/2024 19:32:50	GO - RIO VERDE - Próx. Rodovia BR-452	O veículo está bloqueado		Status	0	NÃO	-17,7908	-50,8971
	02/08/2024 19:32:50	GO - RIO VERDE - Próx. Rodovia BR-452	A sirene está ligada		Alerta de Software	0	NÃO	-17,7908	-50,8971
	02/08/2024 19:32:50	GO - RIO VERDE - Próx. Rodovia BR-452	Parada do Veículo		Alerta de Software	0	NÃO	-17,7908	-50,8971
	02/08/2024 19:30:50	GO - RIO VERDE - Próx. Rodovia BR-452	A sirene está ligada		Status	0	NÃO	-17,7908	-50,8971
	02/08/2024 19:30:50	GO - RIO VERDE - Próx. Rodovia BR-452	O veículo está bloqueado		Status	0	NÃO	-17,7908	-50,8971
	02/08/2024 19:30:50	GO - RIO VERDE - Próx. Rodovia BR-452	A sirene está ligada		Alerta de Software	0	NÃO	-17,7908	-50,8971
	02/08/2024 19:30:50	GO - RIO VERDE - Próx. Rodovia BR-452	Parada do Veículo		Alerta de Software	0	NÃO	-17,7908	-50,8971
	02/08/2024 19:28:50	GO - RIO VERDE - Próx. Rodovia BR-452	A sirene está ligada		Status	0	NÃO	-17,7908	-50,8971
	02/08/2024 19:28:50	GO - RIO VERDE - Próx. Rodovia BR-452	O veículo está bloqueado		Status	0	NÃO	-17,7908	-50,8971
	02/08/2024 19:28:50	GO - RIO VERDE - Próx. Rodovia BR-452	A sirene está ligada		Alerta de Software	0	NÃO	-17,7908	-50,8971
	02/08/2024 19:28:50	GO - RIO VERDE - Próx. Rodovia BR-452	Parada do Veículo		Alerta de Software	0	NÃO	-17,7908	-50,8971
	02/08/2024 19:26:50	GO - RIO VERDE - Próx. Rodovia BR-452	A sirene está ligada		Status	0	NÃO	-17,7908	-50,8971
	02/08/2024 19:26:50	GO - RIO VERDE - Próx. Rodovia BR-452	O veículo está bloqueado		Status	0	NÃO	-17,7908	-50,8971
	02/08/2024 19:26:50	GO - RIO VERDE - Próx. Rodovia BR-452	A sirene está ligada		Alerta de Software	0	NÃO	-17,7908	-50,8971
	02/08/2024 19:26:50	GO - RIO VERDE - Próx. Rodovia BR-452	Parada do Veículo		Alerta de Software	0	NÃO	-17,7908	-50,8971
	02/08/2024 19:24:50	GO - RIO VERDE - Próx. Rodovia BR-452	A sirene está ligada		Status	0	NÃO	-17,7908	-50,8971

RELATÓRIO ANALÍTICO POR VEÍCULO

Período: 31/07/2024 00:00:00 à 08/08/2024 00:00:00
Identificador: SSU4F69 EDIVAM DAF 2023
Placa: SSU4F69

- Legenda:**
-  Mensagens enviadas do Veículo (Veículo -> Central)
 -  Mensagens enviadas do Veículo (Controle de Jornada Cliente)
 -  Mensagens enviadas da Central (Central -> Veículo)



Sentido:	Data e Hora:	Localização:	Mensagem:	Modo Emergência	Tipo Mensagem:	Vel. (Km/h)	Log ?	Latitude	Longitude
	02/08/2024 19:24:50	GO - RIO VERDE - Próx. Rodovia BR-452	O veículo está bloqueado		Status	0	NÃO	-17,7908	-50,8971
	02/08/2024 19:24:50	GO - RIO VERDE - Próx. Rodovia BR-452	A sirene está ligada		Alerta de Software	0	NÃO	-17,7908	-50,8971
	02/08/2024 19:24:50	GO - RIO VERDE - Próx. Rodovia BR-452	Parada do Veículo		Alerta de Software	0	NÃO	-17,7908	-50,8971
	02/08/2024 19:22:50	GO - RIO VERDE - Próx. Rodovia BR-452	A sirene está ligada		Status	0	NÃO	-17,7908	-50,8971
	02/08/2024 19:22:50	GO - RIO VERDE - Próx. Rodovia BR-452	O veículo está bloqueado		Status	0	NÃO	-17,7908	-50,8971
	02/08/2024 19:22:50	GO - RIO VERDE - Próx. Rodovia BR-452	A sirene está ligada		Alerta de Software	0	NÃO	-17,7908	-50,8971
	02/08/2024 19:22:50	GO - RIO VERDE - Próx. Rodovia BR-452	Parada do Veículo		Alerta de Software	0	NÃO	-17,7908	-50,8971
	02/08/2024 19:20:50	GO - RIO VERDE - Próx. Rodovia BR-452	A sirene está ligada		Status	0	NÃO	-17,7908	-50,8971
	02/08/2024 19:20:50	GO - RIO VERDE - Próx. Rodovia BR-452	O veículo está bloqueado		Status	0	NÃO	-17,7908	-50,8971
	02/08/2024 19:20:50	GO - RIO VERDE - Próx. Rodovia BR-452	A sirene está ligada		Alerta de Software	0	NÃO	-17,7908	-50,8971
	02/08/2024 19:20:50	GO - RIO VERDE - Próx. Rodovia BR-452	Parada do Veículo		Alerta de Software	0	NÃO	-17,7908	-50,8971
	02/08/2024 19:18:50	GO - RIO VERDE - Próx. Rodovia BR-452	A sirene está ligada		Status	0	NÃO	-17,7908	-50,8971
	02/08/2024 19:18:50	GO - RIO VERDE - Próx. Rodovia BR-452	O veículo está bloqueado		Status	0	NÃO	-17,7908	-50,8971
	02/08/2024 19:18:50	GO - RIO VERDE - Próx. Rodovia BR-452	A sirene está ligada		Alerta de Software	0	NÃO	-17,7908	-50,8971
	02/08/2024 19:18:50	GO - RIO VERDE - Próx. Rodovia BR-452	Parada do Veículo		Alerta de Software	0	NÃO	-17,7908	-50,8971
	02/08/2024 19:16:50	GO - RIO VERDE - Próx. Rodovia BR-452	A sirene está ligada		Status	0	NÃO	-17,7908	-50,8971
	02/08/2024 19:16:50	GO - RIO VERDE - Próx. Rodovia BR-452	O veículo está bloqueado		Status	0	NÃO	-17,7908	-50,8971
	02/08/2024 19:16:50	GO - RIO VERDE - Próx. Rodovia BR-452	A sirene está ligada		Alerta de Software	0	NÃO	-17,7908	-50,8971
	02/08/2024 19:16:50	GO - RIO VERDE - Próx. Rodovia BR-452	Parada do Veículo		Alerta de Software	0	NÃO	-17,7908	-50,8971
	02/08/2024 19:15:34	GO - RIO VERDE - Próx. Rodovia BR-452	A sirene está ligada		Alerta de Software		NÃO	-17,7908	-50,8971
	02/08/2024 19:15:34	GO - RIO VERDE - Próx. Rodovia BR-452	10 PERNOITE 10 PERNOITE: LOCAL: PREVISAO DE REINICIO DATA: HORA: ID MOTORISTA:		Macro		NÃO	-17,7908	-50,8971
	02/08/2024 19:15:01	GO - RIO VERDE - Próx. Rodovia BR-452	Porta do Motorista aberta		Evento	0	NÃO	-17,7908	-50,8971
	02/08/2024 19:15:01	GO - RIO VERDE - Próx. Rodovia BR-452	A sirene está ligada		Status	0	NÃO	-17,7908	-50,8971
	02/08/2024 19:15:01	GO - RIO VERDE - Próx. Rodovia BR-452	O veículo está bloqueado		Status	0	NÃO	-17,7908	-50,8971
	02/08/2024 19:15:01	GO - RIO VERDE - Próx. Rodovia BR-452	A sirene está ligada		Alerta de Software	0	NÃO	-17,7908	-50,8971
	02/08/2024 19:15:01	GO - RIO VERDE - Próx. Rodovia BR-452	Parada do Veículo		Alerta de Software	0	NÃO	-17,7908	-50,8971
	02/08/2024 19:14:50	GO - RIO VERDE - Próx. Rodovia BR-452	A sirene está ligada		Status	0	NÃO	-17,7908	-50,8971
	02/08/2024 19:14:50	GO - RIO VERDE - Próx. Rodovia BR-452	O veículo está bloqueado		Status	0	NÃO	-17,7908	-50,8971
	02/08/2024 19:12:50	GO - RIO VERDE - Próx. Rodovia BR-452	A sirene está ligada		Status	0	NÃO	-17,7908	-50,8971
	02/08/2024 19:12:50	GO - RIO VERDE - Próx. Rodovia BR-452	O veículo está bloqueado		Status	0	NÃO	-17,7908	-50,8971
	02/08/2024 19:12:50	GO - RIO VERDE - Próx. Rodovia BR-452	A sirene está ligada		Alerta de Software	0	NÃO	-17,7908	-50,8971
	02/08/2024 19:12:50	GO - RIO VERDE - Próx. Rodovia BR-452	Parada do Veículo		Alerta de Software	0	NÃO	-17,7908	-50,8971
	02/08/2024 19:10:50	GO - RIO VERDE - Próx. Rodovia BR-452	A sirene está ligada		Status	0	NÃO	-17,7908	-50,8971
	02/08/2024 19:10:50	GO - RIO VERDE - Próx. Rodovia BR-452	O veículo está bloqueado		Status	0	NÃO	-17,7908	-50,8971

RELATÓRIO ANALÍTICO POR VEÍCULO










Período: 31/07/2024 00:00:00 à 08/08/2024 00:00:00

Identificador: SSU4F69 EDIVAM DAF 2023

Placa: SSU4F69

- Legenda:**
-  Mensagens enviadas do Veículo (Veículo -> Central)
 -  Mensagens enviadas do Veículo (Controle de Jornada Cliente)
 -  Mensagens enviadas da Central (Central -> Veículo)



Sentido:	Data e Hora:	Localização:	Mensagem:	Modo Emergência	Tipo Mensagem:	Vel. (Km/h)	Log ?	Latitude	Longitude
	02/08/2024 19:10:50	GO - RIO VERDE - Próx. Rodovia BR-452	A sirene está ligada		Alerta de Software	0	NÃO	-17,7908	-50,8971
	02/08/2024 19:10:50	GO - RIO VERDE - Próx. Rodovia BR-452	Parada do Veículo		Alerta de Software	0	NÃO	-17,7908	-50,8971
	02/08/2024 19:08:50	GO - RIO VERDE - Próx. Rodovia BR-452	A sirene está ligada		Status	0	NÃO	-17,7908	-50,8971
	02/08/2024 19:08:50	GO - RIO VERDE - Próx. Rodovia BR-452	O veículo está bloqueado		Status	0	NÃO	-17,7908	-50,8971
	02/08/2024 19:08:50	GO - RIO VERDE - Próx. Rodovia BR-452	A sirene está ligada		Alerta de Software	0	NÃO	-17,7908	-50,8971
	02/08/2024 19:08:50	GO - RIO VERDE - Próx. Rodovia BR-452	Parada do Veículo		Alerta de Software	0	NÃO	-17,7908	-50,8971
	02/08/2024 19:06:50	GO - RIO VERDE - Próx. Rodovia BR-452	A sirene está ligada		Status	0	NÃO	-17,7908	-50,8971
	02/08/2024 19:06:50	GO - RIO VERDE - Próx. Rodovia BR-452	O veículo está bloqueado		Status	0	NÃO	-17,7908	-50,8971
	02/08/2024 19:06:50	GO - RIO VERDE - Próx. Rodovia BR-452	A sirene está ligada		Alerta de Software	0	NÃO	-17,7908	-50,8971
	02/08/2024 19:06:50	GO - RIO VERDE - Próx. Rodovia BR-452	Parada do Veículo		Alerta de Software	0	NÃO	-17,7908	-50,8971
	02/08/2024 19:04:50	GO - RIO VERDE - Próx. Rodovia BR-452	A sirene está ligada		Status	0	NÃO	-17,7908	-50,8971
	02/08/2024 19:04:50	GO - RIO VERDE - Próx. Rodovia BR-452	O veículo está bloqueado		Status	0	NÃO	-17,7908	-50,8971
	02/08/2024 19:04:50	GO - RIO VERDE - Próx. Rodovia BR-452	A sirene está ligada		Alerta de Software	0	NÃO	-17,7908	-50,8971
	02/08/2024 19:04:50	GO - RIO VERDE - Próx. Rodovia BR-452	Parada do Veículo		Alerta de Software	0	NÃO	-17,7908	-50,8971
	02/08/2024 19:02:50	GO - RIO VERDE - Próx. Rodovia BR-452	A sirene está ligada		Status	0	NÃO	-17,7908	-50,8971
	02/08/2024 19:02:50	GO - RIO VERDE - Próx. Rodovia BR-452	O veículo está bloqueado		Status	0	NÃO	-17,7908	-50,8971
	02/08/2024 19:02:50	GO - RIO VERDE - Próx. Rodovia BR-452	A sirene está ligada		Alerta de Software	0	NÃO	-17,7908	-50,8971
	02/08/2024 19:02:50	GO - RIO VERDE - Próx. Rodovia BR-452	Parada do Veículo		Alerta de Software	0	NÃO	-17,7908	-50,8971
	02/08/2024 19:00:50	GO - RIO VERDE - Próx. Rodovia BR-452	A sirene está ligada		Status	0	NÃO	-17,7908	-50,8971
	02/08/2024 19:00:50	GO - RIO VERDE - Próx. Rodovia BR-452	O veículo está bloqueado		Status	0	NÃO	-17,7908	-50,8971
	02/08/2024 19:00:50	GO - RIO VERDE - Próx. Rodovia BR-452	A sirene está ligada		Alerta de Software	0	NÃO	-17,7908	-50,8971
	02/08/2024 19:00:50	GO - RIO VERDE - Próx. Rodovia BR-452	Parada do Veículo		Alerta de Software	0	NÃO	-17,7908	-50,8971
	02/08/2024 18:58:50	GO - RIO VERDE - Próx. Rodovia BR-452	A sirene está ligada		Status	0	NÃO	-17,7908	-50,8971
	02/08/2024 18:58:50	GO - RIO VERDE - Próx. Rodovia BR-452	O veículo está bloqueado		Status	0	NÃO	-17,7908	-50,8971
	02/08/2024 18:58:50	GO - RIO VERDE - Próx. Rodovia BR-452	A sirene está ligada		Alerta de Software	0	NÃO	-17,7908	-50,8971
	02/08/2024 18:58:50	GO - RIO VERDE - Próx. Rodovia BR-452	Parada do Veículo		Alerta de Software	0	NÃO	-17,7908	-50,8971
	02/08/2024 18:56:50	GO - RIO VERDE - Próx. Rodovia BR-452	A sirene está ligada		Status	0	NÃO	-17,7908	-50,8971
	02/08/2024 18:56:50	GO - RIO VERDE - Próx. Rodovia BR-452	O veículo está bloqueado		Status	0	NÃO	-17,7908	-50,8971
	02/08/2024 18:56:50	GO - RIO VERDE - Próx. Rodovia BR-452	A sirene está ligada		Alerta de Software	0	NÃO	-17,7908	-50,8971
	02/08/2024 18:56:50	GO - RIO VERDE - Próx. Rodovia BR-452	Parada do Veículo		Alerta de Software	0	NÃO	-17,7908	-50,8971
	02/08/2024 18:54:50	GO - RIO VERDE - Próx. Rodovia BR-452	A sirene está ligada		Status	0	NÃO	-17,7908	-50,8971
	02/08/2024 18:54:50	GO - RIO VERDE - Próx. Rodovia BR-452	O veículo está bloqueado		Status	0	NÃO	-17,7908	-50,8971
	02/08/2024 18:54:50	GO - RIO VERDE - Próx. Rodovia BR-452	A sirene está ligada		Alerta de Software	0	NÃO	-17,7908	-50,8971
	02/08/2024 18:54:50	GO - RIO VERDE - Próx. Rodovia BR-452	Parada do Veículo		Alerta de Software	0	NÃO	-17,7908	-50,8971
	02/08/2024 18:52:50	GO - RIO VERDE - Próx. Rodovia BR-452	A sirene está ligada		Status	0	NÃO	-17,7908	-50,8971
	02/08/2024 18:52:50	GO - RIO VERDE - Próx. Rodovia BR-452	O veículo está bloqueado		Status	0	NÃO	-17,7908	-50,8971
	02/08/2024 18:52:50	GO - RIO VERDE - Próx. Rodovia BR-452	A sirene está ligada		Alerta de Software	0	NÃO	-17,7908	-50,8971

RELATÓRIO ANALÍTICO POR VEÍCULO




























Período: 31/07/2024 00:00:00 à 08/08/2024 00:00:00

Identificador: SSU4F69 EDIVAM DAF 2023

Placa: SSU4F69

- Legenda:**
-  Mensagens enviadas do Veículo (Veículo -> Central)
 -  Mensagens enviadas do Veículo (Controle de Jornada Cliente)
 -  Mensagens enviadas da Central (Central -> Veículo)



Sentido:	Data e Hora:	Localização:	Mensagem:	Modo Emergência	Tipo Mensagem:	Vel. (Km/h)	Log ?	Latitude	Longitude
	02/08/2024 18:52:50	GO - RIO VERDE - Próx. Rodovia BR-452	Parada do Veículo		Alerta de Software	0	NÃO	-17,7908	-50,8971
	02/08/2024 18:50:50	GO - RIO VERDE - Próx. Rodovia BR-452	A sirene está ligada		Status	0	NÃO	-17,7908	-50,8971
	02/08/2024 18:50:50	GO - RIO VERDE - Próx. Rodovia BR-452	O veículo está bloqueado		Status	0	NÃO	-17,7908	-50,8971
	02/08/2024 18:50:50	GO - RIO VERDE - Próx. Rodovia BR-452	A sirene está ligada		Alerta de Software	0	NÃO	-17,7908	-50,8971
	02/08/2024 18:50:50	GO - RIO VERDE - Próx. Rodovia BR-452	Parada do Veículo		Alerta de Software	0	NÃO	-17,7908	-50,8971
	02/08/2024 18:48:50	GO - RIO VERDE - Próx. Rodovia BR-452	A sirene está ligada		Status	0	NÃO	-17,7908	-50,8971
	02/08/2024 18:48:50	GO - RIO VERDE - Próx. Rodovia BR-452	O veículo está bloqueado		Status	0	NÃO	-17,7908	-50,8971
	02/08/2024 18:48:50	GO - RIO VERDE - Próx. Rodovia BR-452	A sirene está ligada		Alerta de Software	0	NÃO	-17,7908	-50,8971
	02/08/2024 18:48:50	GO - RIO VERDE - Próx. Rodovia BR-452	Parada do Veículo		Alerta de Software	0	NÃO	-17,7908	-50,8971
	02/08/2024 18:46:50	GO - RIO VERDE - Próx. Rodovia BR-452	A sirene está ligada		Status	0	NÃO	-17,7908	-50,8971
	02/08/2024 18:46:50	GO - RIO VERDE - Próx. Rodovia BR-452	O veículo está bloqueado		Status	0	NÃO	-17,7908	-50,8971
	02/08/2024 18:46:50	GO - RIO VERDE - Próx. Rodovia BR-452	A sirene está ligada		Alerta de Software	0	NÃO	-17,7908	-50,8971
	02/08/2024 18:46:50	GO - RIO VERDE - Próx. Rodovia BR-452	Parada do Veículo		Alerta de Software	0	NÃO	-17,7908	-50,8971
	02/08/2024 18:44:50	GO - RIO VERDE - Próx. Rodovia BR-452	A sirene está ligada		Status	0	NÃO	-17,7908	-50,8971
	02/08/2024 18:44:50	GO - RIO VERDE - Próx. Rodovia BR-452	O veículo está bloqueado		Status	0	NÃO	-17,7908	-50,8971
	02/08/2024 18:44:50	GO - RIO VERDE - Próx. Rodovia BR-452	A sirene está ligada		Alerta de Software	0	NÃO	-17,7908	-50,8971
	02/08/2024 18:44:50	GO - RIO VERDE - Próx. Rodovia BR-452	Parada do Veículo		Alerta de Software	0	NÃO	-17,7908	-50,8971
	02/08/2024 18:42:50	GO - RIO VERDE - Próx. Rodovia BR-452	A sirene está ligada		Status	0	NÃO	-17,7908	-50,8971
	02/08/2024 18:42:50	GO - RIO VERDE - Próx. Rodovia BR-452	O veículo está bloqueado		Status	0	NÃO	-17,7908	-50,8971
	02/08/2024 18:42:50	GO - RIO VERDE - Próx. Rodovia BR-452	A sirene está ligada		Alerta de Software	0	NÃO	-17,7908	-50,8971
	02/08/2024 18:42:50	GO - RIO VERDE - Próx. Rodovia BR-452	Parada do Veículo		Alerta de Software	0	NÃO	-17,7908	-50,8971
	02/08/2024 18:40:50	GO - RIO VERDE - Próx. Rodovia BR-452	A sirene está ligada		Status	0	NÃO	-17,7908	-50,8971
	02/08/2024 18:40:50	GO - RIO VERDE - Próx. Rodovia BR-452	O veículo está bloqueado		Status	0	NÃO	-17,7908	-50,8971
	02/08/2024 18:40:50	GO - RIO VERDE - Próx. Rodovia BR-452	A sirene está ligada		Alerta de Software	0	NÃO	-17,7908	-50,8971
	02/08/2024 18:40:50	GO - RIO VERDE - Próx. Rodovia BR-452	Parada do Veículo		Alerta de Software	0	NÃO	-17,7908	-50,8971
	02/08/2024 18:38:50	GO - RIO VERDE - Próx. Rodovia BR-452	A sirene está ligada		Status	0	NÃO	-17,7908	-50,8971
	02/08/2024 18:38:50	GO - RIO VERDE - Próx. Rodovia BR-452	O veículo está bloqueado		Status	0	NÃO	-17,7908	-50,8971
	02/08/2024 18:38:50	GO - RIO VERDE - Próx. Rodovia BR-452	A sirene está ligada		Alerta de Software	0	NÃO	-17,7908	-50,8971
	02/08/2024 18:38:50	GO - RIO VERDE - Próx. Rodovia BR-452	Parada do Veículo		Alerta de Software	0	NÃO	-17,7908	-50,8971
	02/08/2024 18:36:50	GO - RIO VERDE - Próx. Rodovia BR-452	A sirene está ligada		Status	0	NÃO	-17,7908	-50,8971
	02/08/2024 18:36:50	GO - RIO VERDE - Próx. Rodovia BR-452	O veículo está bloqueado		Status	0	NÃO	-17,7908	-50,8971
	02/08/2024 18:36:50	GO - RIO VERDE - Próx. Rodovia BR-452	A sirene está ligada		Alerta de Software	0	NÃO	-17,7908	-50,8971
	02/08/2024 18:36:50	GO - RIO VERDE - Próx. Rodovia BR-452	Parada do Veículo		Alerta de Software	0	NÃO	-17,7908	-50,8971
	02/08/2024 18:34:50	GO - RIO VERDE - Próx. Rodovia BR-452	A sirene está ligada		Status	0	NÃO	-17,7908	-50,8971
	02/08/2024 18:34:50	GO - RIO VERDE - Próx. Rodovia BR-452	O veículo está bloqueado		Status	0	NÃO	-17,7908	-50,8971
	02/08/2024 18:34:50	GO - RIO VERDE - Próx. Rodovia BR-452	A sirene está ligada		Alerta de Software	0	NÃO	-17,7908	-50,8971
	02/08/2024 18:34:50	GO - RIO VERDE - Próx. Rodovia BR-452	Parada do Veículo		Alerta de Software	0	NÃO	-17,7908	-50,8971

RELATÓRIO ANALÍTICO POR VEÍCULO












Período: 31/07/2024 00:00:00 à 08/08/2024 00:00:00

Identificador: SSU4F69 EDIVAM DAF 2023

Placa: SSU4F69




- Legenda:**
-  Mensagens enviadas do Veículo (Veículo -> Central)
 -  Mensagens enviadas do Veículo (Controle de Jornada Cliente)
 -  Mensagens enviadas da Central (Central -> Veículo)








































Sentido:	Data e Hora:	Localização:	Mensagem:	Modo Emergência	Tipo Mensagem:	Vel. (Km/h)	Log ?	Latitude	Longitude
	02/08/2024 18:32:50	GO - RIO VERDE - Próx. Rodovia BR-452	A sirene está ligada		Status	0	NÃO	-17,7908	-50,8971
	02/08/2024 18:32:50	GO - RIO VERDE - Próx. Rodovia BR-452	O veículo está bloqueado		Status	0	NÃO	-17,7908	-50,8971
	02/08/2024 18:32:50	GO - RIO VERDE - Próx. Rodovia BR-452	A sirene está ligada		Alerta de Software	0	NÃO	-17,7908	-50,8971
	02/08/2024 18:32:50	GO - RIO VERDE - Próx. Rodovia BR-452	Parada do Veículo		Alerta de Software	0	NÃO	-17,7908	-50,8971
	02/08/2024 18:30:50	GO - RIO VERDE - Próx. Rodovia BR-452	A sirene está ligada		Status	0	NÃO	-17,7908	-50,8971
	02/08/2024 18:30:50	GO - RIO VERDE - Próx. Rodovia BR-452	O veículo está bloqueado		Status	0	NÃO	-17,7908	-50,8971
	02/08/2024 18:30:50	GO - RIO VERDE - Próx. Rodovia BR-452	A sirene está ligada		Alerta de Software	0	NÃO	-17,7908	-50,8971
	02/08/2024 18:30:50	GO - RIO VERDE - Próx. Rodovia BR-452	Parada do Veículo		Alerta de Software	0	NÃO	-17,7908	-50,8971
	02/08/2024 18:28:50	GO - RIO VERDE - Próx. Rodovia BR-452	Porta do Motorista aberta		Status	0	NÃO	-17,7908	-50,8971
	02/08/2024 18:28:50	GO - RIO VERDE - Próx. Rodovia BR-452	A sirene está ligada		Status	0	NÃO	-17,7908	-50,8971
	02/08/2024 18:28:50	GO - RIO VERDE - Próx. Rodovia BR-452	O veículo está bloqueado		Status	0	NÃO	-17,7908	-50,8971
	02/08/2024 18:28:50	GO - RIO VERDE - Próx. Rodovia BR-452	A sirene está ligada		Alerta de Software	0	NÃO	-17,7908	-50,8971
	02/08/2024 18:28:50	GO - RIO VERDE - Próx. Rodovia BR-452	Parada do Veículo		Alerta de Software	0	NÃO	-17,7908	-50,8971
	02/08/2024 18:26:50	GO - RIO VERDE - Próx. Rodovia BR-452	Porta do Motorista aberta		Status	0	NÃO	-17,7908	-50,8971
	02/08/2024 18:26:50	GO - RIO VERDE - Próx. Rodovia BR-452	A sirene está ligada		Status	0	NÃO	-17,7908	-50,8971
	02/08/2024 18:26:50	GO - RIO VERDE - Próx. Rodovia BR-452	O veículo está bloqueado		Status	0	NÃO	-17,7908	-50,8971
	02/08/2024 18:26:50	GO - RIO VERDE - Próx. Rodovia BR-452	A sirene está ligada		Alerta de Software	0	NÃO	-17,7908	-50,8971
	02/08/2024 18:26:50	GO - RIO VERDE - Próx. Rodovia BR-452	Parada do Veículo		Alerta de Software	0	NÃO	-17,7908	-50,8971
	02/08/2024 18:24:50	GO - RIO VERDE - Próx. Rodovia BR-452	Porta do Motorista aberta		Status	0	NÃO	-17,7908	-50,8971
	02/08/2024 18:24:50	GO - RIO VERDE - Próx. Rodovia BR-452	A sirene está ligada		Status	0	NÃO	-17,7908	-50,8971
	02/08/2024 18:24:50	GO - RIO VERDE - Próx. Rodovia BR-452	O veículo está bloqueado		Status	0	NÃO	-17,7908	-50,8971
	02/08/2024 18:24:50	GO - RIO VERDE - Próx. Rodovia BR-452	A sirene está ligada		Alerta de Software	0	NÃO	-17,7908	-50,8971
	02/08/2024 18:24:50	GO - RIO VERDE - Próx. Rodovia BR-452	Parada do Veículo		Alerta de Software	0	NÃO	-17,7908	-50,8971
	02/08/2024 18:22:50	GO - RIO VERDE - Próx. Rodovia BR-452	Porta do Motorista aberta		Status	0	NÃO	-17,7908	-50,8971
	02/08/2024 18:22:50	GO - RIO VERDE - Próx. Rodovia BR-452	A sirene está ligada		Status	0	NÃO	-17,7908	-50,8971
	02/08/2024 18:22:50	GO - RIO VERDE - Próx. Rodovia BR-452	O veículo está bloqueado		Status	0	NÃO	-17,7908	-50,8971
	02/08/2024 18:22:50	GO - RIO VERDE - Próx. Rodovia BR-452	A sirene está ligada		Alerta de Software	0	NÃO	-17,7908	-50,8971
	02/08/2024 18:22:50	GO - RIO VERDE - Próx. Rodovia BR-452	Parada do Veículo		Alerta de Software	0	NÃO	-17,7908	-50,8971
	02/08/2024 18:21:12	GO - RIO VERDE - Próx. Rodovia BR-452	Porta do Motorista aberta		Evento	0	NÃO	-17,7908	-50,8971
	02/08/2024 18:21:12	GO - RIO VERDE - Próx. Rodovia BR-452	A sirene está ligada		Status	0	NÃO	-17,7908	-50,8971
	02/08/2024 18:21:12	GO - RIO VERDE - Próx. Rodovia BR-452	O veículo está bloqueado		Status	0	NÃO	-17,7908	-50,8971
	02/08/2024 18:21:12	GO - RIO VERDE - Próx. Rodovia BR-452	A sirene está ligada		Alerta de Software	0	NÃO	-17,7908	-50,8971
	02/08/2024 18:21:12	GO - RIO VERDE - Próx. Rodovia BR-452	Parada do Veículo		Alerta de Software	0	NÃO	-17,7908	-50,8971
	02/08/2024 18:20:50	GO - RIO VERDE - Próx. Rodovia BR-452	A sirene está ligada		Status	0	NÃO	-17,7908	-50,8971
	02/08/2024 18:20:50	GO - RIO VERDE - Próx. Rodovia BR-452	O veículo está bloqueado		Status	0	NÃO	-17,7908	-50,8971
	02/08/2024 18:20:50	GO - RIO VERDE - Próx. Rodovia BR-452	A sirene está ligada		Alerta de Software	0	NÃO	-17,7908	-50,8971
	02/08/2024 18:20:50	GO - RIO VERDE - Próx. Rodovia BR-452	Parada do Veículo		Alerta de Software	0	NÃO	-17,7908	-50,8971

RELATÓRIO ANALÍTICO POR VEÍCULO

Período: 31/07/2024 00:00:00 à 08/08/2024 00:00:00
Identificador: SSU4F69 EDIVAM DAF 2023
Placa: SSU4F69

- Legenda:**
-  Mensagens enviadas do Veículo (Veículo -> Central)
 -  Mensagens enviadas do Veículo (Controle de Jornada Cliente)
 -  Mensagens enviadas da Central (Central -> Veículo)



Sentido:	Data e Hora:	Localização:	Mensagem:	Modo Emergência	Tipo Mensagem:	Vel. (Km/h)	Log ?	Latitude	Longitude
	02/08/2024 18:18:50	GO - RIO VERDE - Próx. Rodovia BR-452	A sirene está ligada		Status	0	NÃO	-17,7908	-50,8971
	02/08/2024 18:18:50	GO - RIO VERDE - Próx. Rodovia BR-452	O veículo está bloqueado		Status	0	NÃO	-17,7908	-50,8971
	02/08/2024 18:18:50	GO - RIO VERDE - Próx. Rodovia BR-452	A sirene está ligada		Alerta de Software	0	NÃO	-17,7908	-50,8971
	02/08/2024 18:18:50	GO - RIO VERDE - Próx. Rodovia BR-452	Parada do Veículo		Alerta de Software	0	NÃO	-17,7908	-50,8971
	02/08/2024 18:16:50	GO - RIO VERDE - Próx. Rodovia BR-452	A sirene está ligada		Status	0	NÃO	-17,7908	-50,8971
	02/08/2024 18:16:50	GO - RIO VERDE - Próx. Rodovia BR-452	O veículo está bloqueado		Status	0	NÃO	-17,7908	-50,8971
	02/08/2024 18:16:50	GO - RIO VERDE - Próx. Rodovia BR-452	A sirene está ligada		Alerta de Software	0	NÃO	-17,7908	-50,8971
	02/08/2024 18:16:50	GO - RIO VERDE - Próx. Rodovia BR-452	Parada do Veículo		Alerta de Software	0	NÃO	-17,7908	-50,8971
	02/08/2024 18:14:50	GO - RIO VERDE - Próx. Rodovia BR-452	A sirene está ligada		Status	0	NÃO	-17,7908	-50,8971
	02/08/2024 18:14:50	GO - RIO VERDE - Próx. Rodovia BR-452	O veículo está bloqueado		Status	0	NÃO	-17,7908	-50,8971
	02/08/2024 18:14:50	GO - RIO VERDE - Próx. Rodovia BR-452	A sirene está ligada		Alerta de Software	0	NÃO	-17,7908	-50,8971
	02/08/2024 18:14:50	GO - RIO VERDE - Próx. Rodovia BR-452	Parada do Veículo		Alerta de Software	0	NÃO	-17,7908	-50,8971
	02/08/2024 18:12:50	GO - RIO VERDE - Próx. Rodovia BR-452	A sirene está ligada		Status	0	NÃO	-17,7908	-50,8971
	02/08/2024 18:12:50	GO - RIO VERDE - Próx. Rodovia BR-452	O veículo está bloqueado		Status	0	NÃO	-17,7908	-50,8971
	02/08/2024 18:12:50	GO - RIO VERDE - Próx. Rodovia BR-452	A sirene está ligada		Alerta de Software	0	NÃO	-17,7908	-50,8971
	02/08/2024 18:12:50	GO - RIO VERDE - Próx. Rodovia BR-452	Parada do Veículo		Alerta de Software	0	NÃO	-17,7908	-50,8971
	02/08/2024 18:10:50	GO - RIO VERDE - Próx. Rodovia BR-452	A sirene está ligada		Status	0	NÃO	-17,7908	-50,8971
	02/08/2024 18:10:50	GO - RIO VERDE - Próx. Rodovia BR-452	O veículo está bloqueado		Status	0	NÃO	-17,7908	-50,8971
	02/08/2024 18:10:50	GO - RIO VERDE - Próx. Rodovia BR-452	A sirene está ligada		Alerta de Software	0	NÃO	-17,7908	-50,8971
	02/08/2024 18:10:50	GO - RIO VERDE - Próx. Rodovia BR-452	Parada do Veículo		Alerta de Software	0	NÃO	-17,7908	-50,8971
	02/08/2024 18:08:50	GO - RIO VERDE - Próx. Rodovia BR-452	A sirene está ligada		Status	0	NÃO	-17,7908	-50,8971
	02/08/2024 18:08:50	GO - RIO VERDE - Próx. Rodovia BR-452	O veículo está bloqueado		Status	0	NÃO	-17,7908	-50,8971
	02/08/2024 18:08:50	GO - RIO VERDE - Próx. Rodovia BR-452	A sirene está ligada		Alerta de Software	0	NÃO	-17,7908	-50,8971
	02/08/2024 18:08:50	GO - RIO VERDE - Próx. Rodovia BR-452	Parada do Veículo		Alerta de Software	0	NÃO	-17,7908	-50,8971
	02/08/2024 18:06:50	GO - RIO VERDE - Próx. Rodovia BR-452	A sirene está ligada		Status	0	NÃO	-17,7908	-50,8971
	02/08/2024 18:06:50	GO - RIO VERDE - Próx. Rodovia BR-452	O veículo está bloqueado		Status	0	NÃO	-17,7908	-50,8971
	02/08/2024 18:06:50	GO - RIO VERDE - Próx. Rodovia BR-452	A sirene está ligada		Alerta de Software	0	NÃO	-17,7908	-50,8971
	02/08/2024 18:06:50	GO - RIO VERDE - Próx. Rodovia BR-452	Parada do Veículo		Alerta de Software	0	NÃO	-17,7908	-50,8971
	02/08/2024 18:04:50	GO - RIO VERDE - Próx. Rodovia BR-452	A sirene está ligada		Status	0	NÃO	-17,7908	-50,8971
	02/08/2024 18:04:50	GO - RIO VERDE - Próx. Rodovia BR-452	O veículo está bloqueado		Status	0	NÃO	-17,7908	-50,8971
	02/08/2024 18:04:50	GO - RIO VERDE - Próx. Rodovia BR-452	A sirene está ligada		Alerta de Software	0	NÃO	-17,7908	-50,8971
	02/08/2024 18:04:50	GO - RIO VERDE - Próx. Rodovia BR-452	Parada do Veículo		Alerta de Software	0	NÃO	-17,7908	-50,8971
	02/08/2024 18:02:50	GO - RIO VERDE - Próx. Rodovia BR-452	A sirene está ligada		Status	0	NÃO	-17,7908	-50,8971
	02/08/2024 18:02:50	GO - RIO VERDE - Próx. Rodovia BR-452	O veículo está bloqueado		Status	0	NÃO	-17,7908	-50,8971
	02/08/2024 18:02:50	GO - RIO VERDE - Próx. Rodovia BR-452	A sirene está ligada		Alerta de Software	0	NÃO	-17,7908	-50,8971
	02/08/2024 18:02:50	GO - RIO VERDE - Próx. Rodovia BR-452	Parada do Veículo		Alerta de Software	0	NÃO	-17,7908	-50,8971
	02/08/2024 18:00:50	GO - RIO VERDE - Próx. Rodovia BR-452	Porta do Motorista aberta		Status	0	NÃO	-17,7908	-50,8971

RELATÓRIO ANALÍTICO POR VEÍCULO












Período: 31/07/2024 00:00:00 à 08/08/2024 00:00:00

Identificador: SSU4F69 EDIVAM DAF 2023

Placa: SSU4F69

- Legenda:**
-  Mensagens enviadas do Veículo (Veículo -> Central)
 -  Mensagens enviadas do Veículo (Controle de Jornada Cliente)
 -  Mensagens enviadas da Central (Central -> Veículo)



Sentido:	Data e Hora:	Localização:	Mensagem:	Modo Emergência	Tipo Mensagem:	Vel. (Km/h)	Log ?	Latitude	Longitude
	02/08/2024 18:00:50	GO - RIO VERDE - Próx. Rodovia BR-452	A sirene está ligada		Status	0	NÃO	-17,7908	-50,8971
	02/08/2024 18:00:50	GO - RIO VERDE - Próx. Rodovia BR-452	O veículo está bloqueado		Status	0	NÃO	-17,7908	-50,8971
	02/08/2024 18:00:50	GO - RIO VERDE - Próx. Rodovia BR-452	A sirene está ligada		Alerta de Software	0	NÃO	-17,7908	-50,8971
	02/08/2024 18:00:50	GO - RIO VERDE - Próx. Rodovia BR-452	Parada do Veículo		Alerta de Software	0	NÃO	-17,7908	-50,8971
	02/08/2024 17:58:50	GO - RIO VERDE - Próx. Rodovia BR-452	Porta do Motorista aberta		Status	0	NÃO	-17,7908	-50,8971
	02/08/2024 17:58:50	GO - RIO VERDE - Próx. Rodovia BR-452	A sirene está ligada		Status	0	NÃO	-17,7908	-50,8971
	02/08/2024 17:58:50	GO - RIO VERDE - Próx. Rodovia BR-452	O veículo está bloqueado		Status	0	NÃO	-17,7908	-50,8971
	02/08/2024 17:58:50	GO - RIO VERDE - Próx. Rodovia BR-452	A sirene está ligada		Alerta de Software	0	NÃO	-17,7908	-50,8971
	02/08/2024 17:58:50	GO - RIO VERDE - Próx. Rodovia BR-452	Parada do Veículo		Alerta de Software	0	NÃO	-17,7908	-50,8971
	02/08/2024 17:56:50	GO - RIO VERDE - Próx. Rodovia BR-452	Porta do Motorista aberta		Status	0	NÃO	-17,7908	-50,8971
	02/08/2024 17:56:50	GO - RIO VERDE - Próx. Rodovia BR-452	A sirene está ligada		Status	0	NÃO	-17,7908	-50,8971
	02/08/2024 17:56:50	GO - RIO VERDE - Próx. Rodovia BR-452	O veículo está bloqueado		Status	0	NÃO	-17,7908	-50,8971
	02/08/2024 17:56:50	GO - RIO VERDE - Próx. Rodovia BR-452	A sirene está ligada		Alerta de Software	0	NÃO	-17,7908	-50,8971
	02/08/2024 17:56:50	GO - RIO VERDE - Próx. Rodovia BR-452	Parada do Veículo		Alerta de Software	0	NÃO	-17,7908	-50,8971
	02/08/2024 17:54:50	GO - RIO VERDE - Próx. Rodovia BR-452	Porta do Motorista aberta		Status	0	NÃO	-17,7908	-50,8971
	02/08/2024 17:54:50	GO - RIO VERDE - Próx. Rodovia BR-452	A sirene está ligada		Status	0	NÃO	-17,7908	-50,8971
	02/08/2024 17:54:50	GO - RIO VERDE - Próx. Rodovia BR-452	O veículo está bloqueado		Status	0	NÃO	-17,7908	-50,8971
	02/08/2024 17:54:50	GO - RIO VERDE - Próx. Rodovia BR-452	A sirene está ligada		Alerta de Software	0	NÃO	-17,7908	-50,8971
	02/08/2024 17:54:50	GO - RIO VERDE - Próx. Rodovia BR-452	Parada do Veículo		Alerta de Software	0	NÃO	-17,7908	-50,8971
	02/08/2024 17:54:12	GO - RIO VERDE - Próx. Rodovia BR-452	Porta do Motorista aberta		Evento	0	NÃO	-17,7908	-50,8971
	02/08/2024 17:54:12	GO - RIO VERDE - Próx. Rodovia BR-452	A sirene está ligada		Status	0	NÃO	-17,7908	-50,8971
	02/08/2024 17:54:12	GO - RIO VERDE - Próx. Rodovia BR-452	O veículo está bloqueado		Status	0	NÃO	-17,7908	-50,8971
	02/08/2024 17:54:12	GO - RIO VERDE - Próx. Rodovia BR-452	A sirene está ligada		Alerta de Software	0	NÃO	-17,7908	-50,8971
	02/08/2024 17:54:12	GO - RIO VERDE - Próx. Rodovia BR-452	Parada do Veículo		Alerta de Software	0	NÃO	-17,7908	-50,8971
	02/08/2024 17:52:50	GO - RIO VERDE - Próx. Rodovia BR-452	A sirene está ligada		Status	0	NÃO	-17,7908	-50,8971
	02/08/2024 17:52:50	GO - RIO VERDE - Próx. Rodovia BR-452	O veículo está bloqueado		Status	0	NÃO	-17,7908	-50,8971
	02/08/2024 17:52:50	GO - RIO VERDE - Próx. Rodovia BR-452	A sirene está ligada		Alerta de Software	0	NÃO	-17,7908	-50,8971
	02/08/2024 17:52:50	GO - RIO VERDE - Próx. Rodovia BR-452	Parada do Veículo		Alerta de Software	0	NÃO	-17,7908	-50,8971
	02/08/2024 17:50:50	GO - RIO VERDE - Próx. Rodovia BR-452	A sirene está ligada		Status	0	NÃO	-17,7908	-50,8971
	02/08/2024 17:50:50	GO - RIO VERDE - Próx. Rodovia BR-452	O veículo está bloqueado		Status	0	NÃO	-17,7908	-50,8971
	02/08/2024 17:50:50	GO - RIO VERDE - Próx. Rodovia BR-452	A sirene está ligada		Alerta de Software	0	NÃO	-17,7908	-50,8971
	02/08/2024 17:50:50	GO - RIO VERDE - Próx. Rodovia BR-452	Parada do Veículo		Alerta de Software	0	NÃO	-17,7908	-50,8971
	02/08/2024 17:48:50	GO - RIO VERDE - Próx. Rodovia BR-452	A sirene está ligada		Status	0	NÃO	-17,7908	-50,8971
	02/08/2024 17:48:50	GO - RIO VERDE - Próx. Rodovia BR-452	O veículo está bloqueado		Status	0	NÃO	-17,7908	-50,8971
	02/08/2024 17:48:50	GO - RIO VERDE - Próx. Rodovia BR-452	A sirene está ligada		Alerta de Software	0	NÃO	-17,7908	-50,8971
	02/08/2024 17:48:50	GO - RIO VERDE - Próx. Rodovia BR-452	Parada do Veículo		Alerta de Software	0	NÃO	-17,7908	-50,8971
	02/08/2024 17:46:50	GO - RIO VERDE - Próx. Rodovia BR-452	A sirene está ligada		Status	0	NÃO	-17,7908	-50,8971

RELATÓRIO ANALÍTICO POR VEÍCULO






































Período: 31/07/2024 00:00:00 à 08/08/2024 00:00:00

Identificador: SSU4F69 EDIVAM DAF 2023

Placa: SSU4F69




- Legenda:**
-  Mensagens enviadas do Veículo (Veículo -> Central)
 -  Mensagens enviadas do Veículo (Controle de Jornada Cliente)
 -  Mensagens enviadas da Central (Central -> Veículo)




























Sentido:	Data e Hora:	Localização:	Mensagem:	Modo Emergência	Tipo Mensagem:	Vel. (Km/h)	Log ?	Latitude	Longitude
	02/08/2024 17:46:50	GO - RIO VERDE - Próx. Rodovia BR-452	O veículo está bloqueado		Status	0	NÃO	-17,7908	-50,8971
	02/08/2024 17:46:50	GO - RIO VERDE - Próx. Rodovia BR-452	A sirene está ligada		Alerta de Software	0	NÃO	-17,7908	-50,8971
	02/08/2024 17:46:50	GO - RIO VERDE - Próx. Rodovia BR-452	Parada do Veículo		Alerta de Software	0	NÃO	-17,7908	-50,8971
	02/08/2024 17:45:31	GO - RIO VERDE - Próx. Rodovia BR-452	Porta do Motorista aberta		Evento	0	NÃO	-17,7908	-50,8971
	02/08/2024 17:45:31	GO - RIO VERDE - Próx. Rodovia BR-452	A sirene está ligada		Status	0	NÃO	-17,7908	-50,8971
	02/08/2024 17:45:31	GO - RIO VERDE - Próx. Rodovia BR-452	O veículo está bloqueado		Status	0	NÃO	-17,7908	-50,8971
	02/08/2024 17:45:31	GO - RIO VERDE - Próx. Rodovia BR-452	A sirene está ligada		Alerta de Software	0	NÃO	-17,7908	-50,8971
	02/08/2024 17:45:31	GO - RIO VERDE - Próx. Rodovia BR-452	Parada do Veículo		Alerta de Software	0	NÃO	-17,7908	-50,8971
	02/08/2024 17:44:50	GO - RIO VERDE - Próx. Rodovia BR-452	Porta do Motorista aberta		Status	0	NÃO	-17,7908	-50,8971
	02/08/2024 17:44:50	GO - RIO VERDE - Próx. Rodovia BR-452	A sirene está ligada		Status	0	NÃO	-17,7908	-50,8971
	02/08/2024 17:44:50	GO - RIO VERDE - Próx. Rodovia BR-452	O veículo está bloqueado		Status	0	NÃO	-17,7908	-50,8971
	02/08/2024 17:44:50	GO - RIO VERDE - Próx. Rodovia BR-452	A sirene está ligada		Alerta de Software	0	NÃO	-17,7908	-50,8971
	02/08/2024 17:44:50	GO - RIO VERDE - Próx. Rodovia BR-452	Parada do Veículo		Alerta de Software	0	NÃO	-17,7908	-50,8971
	02/08/2024 17:44:46	GO - RIO VERDE - Próx. Rodovia BR-452	Porta do Motorista aberta		Status	0	NÃO	-17,7908	-50,8971
	02/08/2024 17:44:46	GO - RIO VERDE - Próx. Rodovia BR-452	Ignição desligada		Evento	0	NÃO	-17,7908	-50,8971
	02/08/2024 17:44:46	GO - RIO VERDE - Próx. Rodovia BR-452	A sirene está ligada		Status	0	NÃO	-17,7908	-50,8971
	02/08/2024 17:44:46	GO - RIO VERDE - Próx. Rodovia BR-452	O veículo está bloqueado		Status	0	NÃO	-17,7908	-50,8971
	02/08/2024 17:44:46	GO - RIO VERDE - Próx. Rodovia BR-452	A sirene está ligada		Alerta de Software	0	NÃO	-17,7908	-50,8971
	02/08/2024 17:44:46	GO - RIO VERDE - Próx. Rodovia BR-452	Parada do Veículo		Alerta de Software	0	NÃO	-17,7908	-50,8971
	02/08/2024 17:44:30	GO - RIO VERDE - Próx. Rodovia BR-452	Porta do Motorista aberta		Evento	0	NÃO	-17,7908	-50,8971
	02/08/2024 17:44:30	GO - RIO VERDE - Próx. Rodovia BR-452	Ignição ligada		Status	0	NÃO	-17,7908	-50,8971
	02/08/2024 17:44:30	GO - RIO VERDE - Próx. Rodovia BR-452	A sirene está ligada		Status	0	NÃO	-17,7908	-50,8971
	02/08/2024 17:44:30	GO - RIO VERDE - Próx. Rodovia BR-452	O veículo está bloqueado		Status	0	NÃO	-17,7908	-50,8971
	02/08/2024 17:42:50	GO - RIO VERDE - Próx. Rodovia BR-452	Ignição ligada		Status	3	NÃO	-17,7904	-50,8969
	02/08/2024 17:42:50	GO - RIO VERDE - Próx. Rodovia BR-452	A sirene está ligada		Status	3	NÃO	-17,7904	-50,8969
	02/08/2024 17:42:50	GO - RIO VERDE - Próx. Rodovia BR-452	O veículo está bloqueado		Status	3	NÃO	-17,7904	-50,8969
	02/08/2024 17:42:50	GO - RIO VERDE - Próx. Rodovia BR-452	A sirene está ligada		Alerta de Software	3	NÃO	-17,7904	-50,8969
	02/08/2024 17:42:46	GO - RIO VERDE - Próx. Rodovia BR-452	Ignição ligada	LORA	Status	3	NÃO	-17,7903	-50,8968
	02/08/2024 17:42:46	GO - RIO VERDE - Próx. Rodovia BR-452	A sirene está ligada	LORA	Status	3	NÃO	-17,7903	-50,8968
	02/08/2024 17:42:46	GO - RIO VERDE - Próx. Rodovia BR-452	Posição Periódica Lora	LORA	Status	3	NÃO	-17,7903	-50,8968
	02/08/2024 17:42:46	GO - RIO VERDE - Próx. Rodovia BR-452	O veículo está bloqueado	LORA	Status	3	NÃO	-17,7903	-50,8968
	02/08/2024 17:40:50	GO - RIO VERDE - Próx. Rodovia BR-452	Ignição ligada		Status	0	NÃO	-17,7903	-50,8972
	02/08/2024 17:40:50	GO - RIO VERDE - Próx. Rodovia BR-452	A sirene está ligada		Status	0	NÃO	-17,7903	-50,8972
	02/08/2024 17:40:50	GO - RIO VERDE - Próx. Rodovia BR-452	O veículo está bloqueado		Status	0	NÃO	-17,7903	-50,8972
	02/08/2024 17:40:50	GO - RIO VERDE - Próx. Rodovia BR-452	A sirene está ligada		Alerta de Software	0	NÃO	-17,7903	-50,8972
	02/08/2024 17:40:50	GO - RIO VERDE - Próx. Rodovia BR-452	Parada do Veículo		Alerta de Software	0	NÃO	-17,7903	-50,8972
	02/08/2024 17:38:57	GO - RIO VERDE - Próx. Rodovia BR-452	Porta do Motorista aberta		Status	0	NÃO	-17,7903	-50,8972

RELATÓRIO ANALÍTICO POR VEÍCULO

Período: 31/07/2024 00:00:00 à 08/08/2024 00:00:00
Identificador: SSU4F69 EDIVAM DAF 2023
Placa: SSU4F69

- Legenda:**
-  Mensagens enviadas do Veículo (Veículo -> Central)
 -  Mensagens enviadas do Veículo (Controle de Jornada Cliente)
 -  Mensagens enviadas da Central (Central -> Veículo)



Sentido:	Data e Hora:	Localização:	Mensagem:	Modo Emergência	Tipo Mensagem:	Vel. (Km/h)	Log ?	Latitude	Longitude
	02/08/2024 17:38:57	GO - RIO VERDE - Próx. Rodovia BR-452	Ignição ligada		Evento	0	NÃO	-17,7903	-50,8972
	02/08/2024 17:38:57	GO - RIO VERDE - Próx. Rodovia BR-452	A sirene está ligada		Status	0	NÃO	-17,7903	-50,8972
	02/08/2024 17:38:57	GO - RIO VERDE - Próx. Rodovia BR-452	O veículo está bloqueado		Status	0	NÃO	-17,7903	-50,8972
	02/08/2024 17:38:57	GO - RIO VERDE - Próx. Rodovia BR-452	A sirene está ligada		Alerta de Software	0	NÃO	-17,7903	-50,8972
	02/08/2024 17:38:57	GO - RIO VERDE - Próx. Rodovia BR-452	Parada do Veículo		Alerta de Software	0	NÃO	-17,7903	-50,8972
	02/08/2024 17:38:50	GO - RIO VERDE - Próx. Rodovia BR-452	Porta do Motorista aberta		Status	0	NÃO	-17,7903	-50,8972
	02/08/2024 17:38:50	GO - RIO VERDE - Próx. Rodovia BR-452	A sirene está ligada		Status	0	NÃO	-17,7903	-50,8972
	02/08/2024 17:38:50	GO - RIO VERDE - Próx. Rodovia BR-452	O veículo está bloqueado		Status	0	NÃO	-17,7903	-50,8972
	02/08/2024 17:38:50	GO - RIO VERDE - Próx. Rodovia BR-452	A sirene está ligada		Alerta de Software	0	NÃO	-17,7903	-50,8972
	02/08/2024 17:38:50	GO - RIO VERDE - Próx. Rodovia BR-452	Parada do Veículo		Alerta de Software	0	NÃO	-17,7903	-50,8972
	02/08/2024 17:38:01	GO - RIO VERDE - Próx. Rodovia BR-452	Porta do Motorista aberta		Evento	0	NÃO	-17,7903	-50,8972
	02/08/2024 17:38:01	GO - RIO VERDE - Próx. Rodovia BR-452	A sirene está ligada		Status	0	NÃO	-17,7903	-50,8972
	02/08/2024 17:38:01	GO - RIO VERDE - Próx. Rodovia BR-452	O veículo está bloqueado		Status	0	NÃO	-17,7903	-50,8972
	02/08/2024 17:38:01	GO - RIO VERDE - Próx. Rodovia BR-452	A sirene está ligada		Alerta de Software	0	NÃO	-17,7903	-50,8972
	02/08/2024 17:38:01	GO - RIO VERDE - Próx. Rodovia BR-452	Parada do Veículo		Alerta de Software	0	NÃO	-17,7903	-50,8972
	02/08/2024 17:36:50	GO - RIO VERDE - Próx. Rodovia BR-452	A sirene está ligada		Status	0	NÃO	-17,7903	-50,8972
	02/08/2024 17:36:50	GO - RIO VERDE - Próx. Rodovia BR-452	O veículo está bloqueado		Status	0	NÃO	-17,7903	-50,8972
	02/08/2024 17:36:50	GO - RIO VERDE - Próx. Rodovia BR-452	A sirene está ligada		Alerta de Software	0	NÃO	-17,7903	-50,8972
	02/08/2024 17:36:50	GO - RIO VERDE - Próx. Rodovia BR-452	Parada do Veículo		Alerta de Software	0	NÃO	-17,7903	-50,8972
	02/08/2024 17:34:50	GO - RIO VERDE - Próx. Rodovia BR-452	A sirene está ligada		Status	0	NÃO	-17,7903	-50,8972
	02/08/2024 17:34:50	GO - RIO VERDE - Próx. Rodovia BR-452	O veículo está bloqueado		Status	0	NÃO	-17,7903	-50,8972
	02/08/2024 17:34:50	GO - RIO VERDE - Próx. Rodovia BR-452	A sirene está ligada		Alerta de Software	0	NÃO	-17,7903	-50,8972
	02/08/2024 17:34:50	GO - RIO VERDE - Próx. Rodovia BR-452	Parada do Veículo		Alerta de Software	0	NÃO	-17,7903	-50,8972
	02/08/2024 17:32:50	GO - RIO VERDE - Próx. Rodovia BR-452	A sirene está ligada		Status	0	NÃO	-17,7903	-50,8972
	02/08/2024 17:32:50	GO - RIO VERDE - Próx. Rodovia BR-452	O veículo está bloqueado		Status	0	NÃO	-17,7903	-50,8972
	02/08/2024 17:32:50	GO - RIO VERDE - Próx. Rodovia BR-452	A sirene está ligada		Alerta de Software	0	NÃO	-17,7903	-50,8972
	02/08/2024 17:32:50	GO - RIO VERDE - Próx. Rodovia BR-452	Parada do Veículo		Alerta de Software	0	NÃO	-17,7903	-50,8972
	02/08/2024 17:30:50	GO - RIO VERDE - Próx. Rodovia BR-452	A sirene está ligada		Status	0	NÃO	-17,7903	-50,8972
	02/08/2024 17:30:50	GO - RIO VERDE - Próx. Rodovia BR-452	O veículo está bloqueado		Status	0	NÃO	-17,7903	-50,8972
	02/08/2024 17:30:50	GO - RIO VERDE - Próx. Rodovia BR-452	A sirene está ligada		Alerta de Software	0	NÃO	-17,7903	-50,8972
	02/08/2024 17:30:50	GO - RIO VERDE - Próx. Rodovia BR-452	Parada do Veículo		Alerta de Software	0	NÃO	-17,7903	-50,8972
	02/08/2024 17:28:50	GO - RIO VERDE - Próx. Rodovia BR-452	A sirene está ligada		Status	0	NÃO	-17,7904	-50,8971
	02/08/2024 17:28:50	GO - RIO VERDE - Próx. Rodovia BR-452	O veículo está bloqueado		Status	0	NÃO	-17,7904	-50,8971
	02/08/2024 17:28:50	GO - RIO VERDE - Próx. Rodovia BR-452	A sirene está ligada		Alerta de Software	0	NÃO	-17,7904	-50,8971
	02/08/2024 17:28:50	GO - RIO VERDE - Próx. Rodovia BR-452	Parada do Veículo		Alerta de Software	0	NÃO	-17,7904	-50,8971
	02/08/2024 17:26:50	GO - RIO VERDE - Próx. Rodovia BR-452	A sirene está ligada		Status	0	NÃO	-17,7904	-50,8971
	02/08/2024 17:26:50	GO - RIO VERDE - Próx. Rodovia BR-452	O veículo está bloqueado		Status	0	NÃO	-17,7904	-50,8971

RELATÓRIO ANALÍTICO POR VEÍCULO





































Período: 31/07/2024 00:00:00 à 08/08/2024 00:00:00

Identificador: SSU4F69 EDIVAM DAF 2023

Placa: SSU4F69


- Legenda:**
-  Mensagens enviadas do Veículo (Veículo -> Central)
 -  Mensagens enviadas do Veículo (Controle de Jornada Cliente)
 -  Mensagens enviadas da Central (Central -> Veículo)





Sentido:	Data e Hora:	Localização:	Mensagem:	Modo Emergência	Tipo Mensagem:	Vel. (Km/h)	Log ?	Latitude	Longitude
	02/08/2024 17:26:50	GO - RIO VERDE - Próx. Rodovia BR-452	A sirene está ligada		Alerta de Software	0	NÃO	-17,7904	-50,8971
	02/08/2024 17:26:50	GO - RIO VERDE - Próx. Rodovia BR-452	Parada do Veículo		Alerta de Software	0	NÃO	-17,7904	-50,8971
	02/08/2024 17:24:50	GO - RIO VERDE - Próx. Rodovia BR-452	A sirene está ligada		Status	0	NÃO	-17,7904	-50,8971
	02/08/2024 17:24:50	GO - RIO VERDE - Próx. Rodovia BR-452	O veículo está bloqueado		Status	0	NÃO	-17,7904	-50,8971
	02/08/2024 17:24:50	GO - RIO VERDE - Próx. Rodovia BR-452	A sirene está ligada		Alerta de Software	0	NÃO	-17,7904	-50,8971
	02/08/2024 17:24:50	GO - RIO VERDE - Próx. Rodovia BR-452	Parada do Veículo		Alerta de Software	0	NÃO	-17,7904	-50,8971
	02/08/2024 17:22:50	GO - RIO VERDE - Próx. Rodovia BR-452	A sirene está ligada		Status	0	NÃO	-17,7904	-50,8971
	02/08/2024 17:22:50	GO - RIO VERDE - Próx. Rodovia BR-452	O veículo está bloqueado		Status	0	NÃO	-17,7904	-50,8971
	02/08/2024 17:22:50	GO - RIO VERDE - Próx. Rodovia BR-452	A sirene está ligada		Alerta de Software	0	NÃO	-17,7904	-50,8971
	02/08/2024 17:22:50	GO - RIO VERDE - Próx. Rodovia BR-452	Parada do Veículo		Alerta de Software	0	NÃO	-17,7904	-50,8971
	02/08/2024 17:20:50	GO - RIO VERDE - Próx. Rodovia BR-452	A sirene está ligada		Status	0	NÃO	-17,7904	-50,8971
	02/08/2024 17:20:50	GO - RIO VERDE - Próx. Rodovia BR-452	O veículo está bloqueado		Status	0	NÃO	-17,7904	-50,8971
	02/08/2024 17:20:50	GO - RIO VERDE - Próx. Rodovia BR-452	A sirene está ligada		Alerta de Software	0	NÃO	-17,7904	-50,8971
	02/08/2024 17:20:50	GO - RIO VERDE - Próx. Rodovia BR-452	Parada do Veículo		Alerta de Software	0	NÃO	-17,7904	-50,8971
	02/08/2024 17:18:50	GO - RIO VERDE - Próx. Rodovia BR-452	A sirene está ligada		Status	0	NÃO	-17,7904	-50,8971
	02/08/2024 17:18:50	GO - RIO VERDE - Próx. Rodovia BR-452	O veículo está bloqueado		Status	0	NÃO	-17,7904	-50,8971
	02/08/2024 17:18:50	GO - RIO VERDE - Próx. Rodovia BR-452	A sirene está ligada		Alerta de Software	0	NÃO	-17,7904	-50,8971
	02/08/2024 17:18:50	GO - RIO VERDE - Próx. Rodovia BR-452	Parada do Veículo		Alerta de Software	0	NÃO	-17,7904	-50,8971
	02/08/2024 17:16:50	GO - RIO VERDE - Próx. Rodovia BR-452	A sirene está ligada		Status	0	NÃO	-17,7904	-50,8971
	02/08/2024 17:16:50	GO - RIO VERDE - Próx. Rodovia BR-452	O veículo está bloqueado		Status	0	NÃO	-17,7904	-50,8971
	02/08/2024 17:16:50	GO - RIO VERDE - Próx. Rodovia BR-452	A sirene está ligada		Alerta de Software	0	NÃO	-17,7904	-50,8971
	02/08/2024 17:16:50	GO - RIO VERDE - Próx. Rodovia BR-452	Parada do Veículo		Alerta de Software	0	NÃO	-17,7904	-50,8971
	02/08/2024 17:14:50	GO - RIO VERDE - Próx. Rodovia BR-452	A sirene está ligada		Status	0	NÃO	-17,7904	-50,8971
	02/08/2024 17:14:50	GO - RIO VERDE - Próx. Rodovia BR-452	O veículo está bloqueado		Status	0	NÃO	-17,7904	-50,8971
	02/08/2024 17:14:50	GO - RIO VERDE - Próx. Rodovia BR-452	A sirene está ligada		Alerta de Software	0	NÃO	-17,7904	-50,8971
	02/08/2024 17:14:50	GO - RIO VERDE - Próx. Rodovia BR-452	Parada do Veículo		Alerta de Software	0	NÃO	-17,7904	-50,8971
	02/08/2024 17:12:50	GO - RIO VERDE - Próx. Rodovia BR-452	Porta do Motorista aberta		Status	0	NÃO	-17,7904	-50,8971
	02/08/2024 17:12:50	GO - RIO VERDE - Próx. Rodovia BR-452	A sirene está ligada		Status	0	NÃO	-17,7904	-50,8971
	02/08/2024 17:12:50	GO - RIO VERDE - Próx. Rodovia BR-452	O veículo está bloqueado		Status	0	NÃO	-17,7904	-50,8971
	02/08/2024 17:12:50	GO - RIO VERDE - Próx. Rodovia BR-452	A sirene está ligada		Alerta de Software	0	NÃO	-17,7904	-50,8971
	02/08/2024 17:12:50	GO - RIO VERDE - Próx. Rodovia BR-452	Parada do Veículo		Alerta de Software	0	NÃO	-17,7904	-50,8971
	02/08/2024 17:10:50	GO - RIO VERDE - Próx. Rodovia BR-452	Porta do Motorista aberta		Status	0	NÃO	-17,7904	-50,8971
	02/08/2024 17:10:50	GO - RIO VERDE - Próx. Rodovia BR-452	A sirene está ligada		Status	0	NÃO	-17,7904	-50,8971
	02/08/2024 17:10:50	GO - RIO VERDE - Próx. Rodovia BR-452	O veículo está bloqueado		Status	0	NÃO	-17,7904	-50,8971
	02/08/2024 17:10:50	GO - RIO VERDE - Próx. Rodovia BR-452	A sirene está ligada		Alerta de Software	0	NÃO	-17,7904	-50,8971
	02/08/2024 17:10:50	GO - RIO VERDE - Próx. Rodovia BR-452	Parada do Veículo		Alerta de Software	0	NÃO	-17,7904	-50,8971
	02/08/2024 17:08:50	GO - RIO VERDE - Próx. Rodovia BR-452	Porta do Motorista aberta		Status	0	NÃO	-17,7904	-50,8971

RELATÓRIO ANALÍTICO POR VEÍCULO
Período: 31/07/2024 00:00:00 à 08/08/2024 00:00:00
Identificador: SSU4F69 EDIVAM DAF 2023
Placa: SSU4F69

Legenda:

 Mensagens enviadas do Veículo (Veículo -> Central)

 Mensagens enviadas do Veículo (Controle de Jornada Cliente)




 Mensagens enviadas da Central (Central -> Veículo)






































Sentido:	Data e Hora:	Localização:	Mensagem:	Modo Emergência	Tipo Mensagem:	Vel. (Km/h)	Log ?	Latitude	Longitude
	02/08/2024 17:08:50	GO - RIO VERDE - Próx. Rodovia BR-452	A sirene está ligada		Status	0	NÃO	-17,7904	-50,8971
	02/08/2024 17:08:50	GO - RIO VERDE - Próx. Rodovia BR-452	O veículo está bloqueado		Status	0	NÃO	-17,7904	-50,8971
	02/08/2024 17:08:50	GO - RIO VERDE - Próx. Rodovia BR-452	A sirene está ligada		Alerta de Software	0	NÃO	-17,7904	-50,8971
	02/08/2024 17:08:50	GO - RIO VERDE - Próx. Rodovia BR-452	Parada do Veículo		Alerta de Software	0	NÃO	-17,7904	-50,8971
	02/08/2024 17:07:36	GO - RIO VERDE - Próx. Rodovia BR-452	Porta do Motorista aberta		Status	0	NÃO	-17,7904	-50,8971
	02/08/2024 17:07:36	GO - RIO VERDE - Próx. Rodovia BR-452	Ignição desligada		Evento	0	NÃO	-17,7904	-50,8971
	02/08/2024 17:07:36	GO - RIO VERDE - Próx. Rodovia BR-452	A sirene está ligada		Status	0	NÃO	-17,7904	-50,8971
	02/08/2024 17:07:36	GO - RIO VERDE - Próx. Rodovia BR-452	O veículo está bloqueado		Status	0	NÃO	-17,7904	-50,8971
	02/08/2024 17:07:36	GO - RIO VERDE - Próx. Rodovia BR-452	A sirene está ligada		Alerta de Software	0	NÃO	-17,7904	-50,8971
	02/08/2024 17:07:36	GO - RIO VERDE - Próx. Rodovia BR-452	Parada do Veículo		Alerta de Software	0	NÃO	-17,7904	-50,8971
	02/08/2024 17:07:33	GO - RIO VERDE - Próx. Rodovia BR-452	Porta do Motorista aberta		Evento	0	NÃO	-17,7904	-50,8971
	02/08/2024 17:07:33	GO - RIO VERDE - Próx. Rodovia BR-452	Ignição ligada		Status	0	NÃO	-17,7904	-50,8971
	02/08/2024 17:07:33	GO - RIO VERDE - Próx. Rodovia BR-452	A sirene está ligada		Status	0	NÃO	-17,7904	-50,8971
	02/08/2024 17:07:33	GO - RIO VERDE - Próx. Rodovia BR-452	O veículo está bloqueado		Status	0	NÃO	-17,7904	-50,8971
	02/08/2024 17:06:50	GO - RIO VERDE - Próx. Rodovia BR-452	Porta do Motorista aberta		Status	0	NÃO	-17,7904	-50,8971
	02/08/2024 17:06:50	GO - RIO VERDE - Próx. Rodovia BR-452	Ignição ligada		Status	0	NÃO	-17,7904	-50,8971
	02/08/2024 17:06:50	GO - RIO VERDE - Próx. Rodovia BR-452	A sirene está ligada		Status	0	NÃO	-17,7904	-50,8971
	02/08/2024 17:06:50	GO - RIO VERDE - Próx. Rodovia BR-452	O veículo está bloqueado		Status	0	NÃO	-17,7904	-50,8971
	02/08/2024 17:06:50	GO - RIO VERDE - Próx. Rodovia BR-452	A sirene está ligada		Alerta de Software	0	NÃO	-17,7904	-50,8971
	02/08/2024 17:06:50	GO - RIO VERDE - Próx. Rodovia BR-452	Parada do Veículo		Alerta de Software	0	NÃO	-17,7904	-50,8971
	02/08/2024 17:04:50	GO - RIO VERDE - Próx. Rodovia BR-452	Porta do Motorista aberta		Status	0	NÃO	-17,7904	-50,8971
	02/08/2024 17:04:50	GO - RIO VERDE - Próx. Rodovia BR-452	Ignição ligada		Status	0	NÃO	-17,7904	-50,8971
	02/08/2024 17:04:50	GO - RIO VERDE - Próx. Rodovia BR-452	A sirene está ligada		Status	0	NÃO	-17,7904	-50,8971
	02/08/2024 17:04:50	GO - RIO VERDE - Próx. Rodovia BR-452	O veículo está bloqueado		Status	0	NÃO	-17,7904	-50,8971
	02/08/2024 17:04:50	GO - RIO VERDE - Próx. Rodovia BR-452	A sirene está ligada		Alerta de Software	0	NÃO	-17,7904	-50,8971
	02/08/2024 17:04:50	GO - RIO VERDE - Próx. Rodovia BR-452	Parada do Veículo		Alerta de Software	0	NÃO	-17,7904	-50,8971
	02/08/2024 17:02:50	GO - RIO VERDE - Próx. Rodovia BR-452	Porta do Motorista aberta		Status	0	NÃO	-17,7904	-50,8971
	02/08/2024 17:02:50	GO - RIO VERDE - Próx. Rodovia BR-452	Porta do Carona aberta		Status	0	NÃO	-17,7904	-50,8971
	02/08/2024 17:02:50	GO - RIO VERDE - Próx. Rodovia BR-452	Ignição ligada		Status	0	NÃO	-17,7904	-50,8971
	02/08/2024 17:02:50	GO - RIO VERDE - Próx. Rodovia BR-452	A sirene está ligada		Status	0	NÃO	-17,7904	-50,8971
	02/08/2024 17:02:50	GO - RIO VERDE - Próx. Rodovia BR-452	O veículo está bloqueado		Status	0	NÃO	-17,7904	-50,8971
	02/08/2024 17:02:50	GO - RIO VERDE - Próx. Rodovia BR-452	A sirene está ligada		Alerta de Software	0	NÃO	-17,7904	-50,8971
	02/08/2024 17:02:50	GO - RIO VERDE - Próx. Rodovia BR-452	Parada do Veículo		Alerta de Software	0	NÃO	-17,7904	-50,8971
	02/08/2024 17:02:04	GO - RIO VERDE - Próx. Rodovia BR-452	Porta do Motorista aberta		Status	0	NÃO	-17,7904	-50,8971
	02/08/2024 17:02:04	GO - RIO VERDE - Próx. Rodovia BR-452	Ignição ligada		Evento	0	NÃO	-17,7904	-50,8971
	02/08/2024 17:02:04	GO - RIO VERDE - Próx. Rodovia BR-452	Porta do Carona aberta		Status	0	NÃO	-17,7904	-50,8971
	02/08/2024 17:02:04	GO - RIO VERDE - Próx. Rodovia BR-452	A sirene está ligada		Status	0	NÃO	-17,7904	-50,8971

RELATÓRIO ANALÍTICO POR VEÍCULO

Período: 31/07/2024 00:00:00 à 08/08/2024 00:00:00
Identificador: SSU4F69 EDIVAM DAF 2023
Placa: SSU4F69

- Legenda:**
-  Mensagens enviadas do Veículo (Veículo -> Central)
 -  Mensagens enviadas do Veículo (Controle de Jornada Cliente)
 -  Mensagens enviadas da Central (Central -> Veículo)



Sentido:	Data e Hora:	Localização:	Mensagem:	Modo Emergência	Tipo Mensagem:	Vel. (Km/h)	Log ?	Latitude	Longitude
	02/08/2024 17:02:04	GO - RIO VERDE - Próx. Rodovia BR-452	O veículo está bloqueado		Status	0	NÃO	-17,7904	-50,8971
	02/08/2024 17:02:04	GO - RIO VERDE - Próx. Rodovia BR-452	A sirene está ligada		Alerta de Software	0	NÃO	-17,7904	-50,8971
	02/08/2024 17:02:04	GO - RIO VERDE - Próx. Rodovia BR-452	Parada do Veículo		Alerta de Software	0	NÃO	-17,7904	-50,8971
	02/08/2024 17:01:47	GO - RIO VERDE - Próx. Rodovia BR-452	Porta do Motorista aberta		Status	0	NÃO	-17,7904	-50,8971
	02/08/2024 17:01:47	GO - RIO VERDE - Próx. Rodovia BR-452	Porta do Carona aberta		Status	0	NÃO	-17,7904	-50,8971
	02/08/2024 17:01:47	GO - RIO VERDE - Próx. Rodovia BR-452	Ignição desligada		Evento	0	NÃO	-17,7904	-50,8971
	02/08/2024 17:01:47	GO - RIO VERDE - Próx. Rodovia BR-452	A sirene está ligada		Status	0	NÃO	-17,7904	-50,8971
	02/08/2024 17:01:47	GO - RIO VERDE - Próx. Rodovia BR-452	O veículo está bloqueado		Status	0	NÃO	-17,7904	-50,8971
	02/08/2024 17:01:47	GO - RIO VERDE - Próx. Rodovia BR-452	A sirene está ligada		Alerta de Software	0	NÃO	-17,7904	-50,8971
	02/08/2024 17:01:47	GO - RIO VERDE - Próx. Rodovia BR-452	Parada do Veículo		Alerta de Software	0	NÃO	-17,7904	-50,8971
	02/08/2024 17:00:50	GO - RIO VERDE - Próx. Rodovia BR-452	Porta do Motorista aberta		Status	0	NÃO	-17,7904	-50,8971
	02/08/2024 17:00:50	GO - RIO VERDE - Próx. Rodovia BR-452	Porta do Carona aberta		Status	0	NÃO	-17,7904	-50,8971
	02/08/2024 17:00:50	GO - RIO VERDE - Próx. Rodovia BR-452	Ignição ligada		Status	0	NÃO	-17,7904	-50,8971
	02/08/2024 17:00:50	GO - RIO VERDE - Próx. Rodovia BR-452	A sirene está ligada		Status	0	NÃO	-17,7904	-50,8971
	02/08/2024 17:00:50	GO - RIO VERDE - Próx. Rodovia BR-452	O veículo está bloqueado		Status	0	NÃO	-17,7904	-50,8971
	02/08/2024 17:00:50	GO - RIO VERDE - Próx. Rodovia BR-452	A sirene está ligada		Alerta de Software	0	NÃO	-17,7904	-50,8971
	02/08/2024 17:00:50	GO - RIO VERDE - Próx. Rodovia BR-452	Parada do Veículo		Alerta de Software	0	NÃO	-17,7904	-50,8971
	02/08/2024 16:58:50	GO - RIO VERDE - Próx. Rodovia BR-452	Porta do Motorista aberta		Status	0	NÃO	-17,7903	-50,8972
	02/08/2024 16:58:50	GO - RIO VERDE - Próx. Rodovia BR-452	Porta do Carona aberta		Status	0	NÃO	-17,7903	-50,8972
	02/08/2024 16:58:50	GO - RIO VERDE - Próx. Rodovia BR-452	Ignição ligada		Status	0	NÃO	-17,7903	-50,8972
	02/08/2024 16:58:50	GO - RIO VERDE - Próx. Rodovia BR-452	A sirene está ligada		Status	0	NÃO	-17,7903	-50,8972
	02/08/2024 16:58:50	GO - RIO VERDE - Próx. Rodovia BR-452	O veículo está bloqueado		Status	0	NÃO	-17,7903	-50,8972
	02/08/2024 16:58:50	GO - RIO VERDE - Próx. Rodovia BR-452	A sirene está ligada		Alerta de Software	0	NÃO	-17,7903	-50,8972
	02/08/2024 16:58:50	GO - RIO VERDE - Próx. Rodovia BR-452	Parada do Veículo		Alerta de Software	0	NÃO	-17,7903	-50,8972
	02/08/2024 16:56:50	GO - RIO VERDE - Próx. Rodovia BR-452	Porta do Motorista aberta		Status	0	NÃO	-17,7903	-50,8972
	02/08/2024 16:56:50	GO - RIO VERDE - Próx. Rodovia BR-452	Porta do Carona aberta		Status	0	NÃO	-17,7903	-50,8972
	02/08/2024 16:56:50	GO - RIO VERDE - Próx. Rodovia BR-452	Ignição ligada		Status	0	NÃO	-17,7903	-50,8972
	02/08/2024 16:56:50	GO - RIO VERDE - Próx. Rodovia BR-452	A sirene está ligada		Status	0	NÃO	-17,7903	-50,8972
	02/08/2024 16:56:50	GO - RIO VERDE - Próx. Rodovia BR-452	O veículo está bloqueado		Status	0	NÃO	-17,7903	-50,8972
	02/08/2024 16:56:50	GO - RIO VERDE - Próx. Rodovia BR-452	A sirene está ligada		Alerta de Software	0	NÃO	-17,7903	-50,8972
	02/08/2024 16:56:50	GO - RIO VERDE - Próx. Rodovia BR-452	Parada do Veículo		Alerta de Software	0	NÃO	-17,7903	-50,8972
	02/08/2024 16:54:50	GO - RIO VERDE - Próx. Rodovia BR-452	Porta do Motorista aberta		Status	0	NÃO	-17,7903	-50,8972
	02/08/2024 16:54:50	GO - RIO VERDE - Próx. Rodovia BR-452	Porta do Carona aberta		Status	0	NÃO	-17,7903	-50,8972
	02/08/2024 16:54:50	GO - RIO VERDE - Próx. Rodovia BR-452	Ignição ligada		Status	0	NÃO	-17,7903	-50,8972
	02/08/2024 16:54:50	GO - RIO VERDE - Próx. Rodovia BR-452	A sirene está ligada		Status	0	NÃO	-17,7903	-50,8972
	02/08/2024 16:54:50	GO - RIO VERDE - Próx. Rodovia BR-452	O veículo está bloqueado		Status	0	NÃO	-17,7903	-50,8972
	02/08/2024 16:54:50	GO - RIO VERDE - Próx. Rodovia BR-452	A sirene está ligada		Alerta de Software	0	NÃO	-17,7903	-50,8972

RELATÓRIO ANALÍTICO POR VEÍCULO

























Período: 31/07/2024 00:00:00 à 08/08/2024 00:00:00

Identificador: SSU4F69 EDIVAM DAF 2023

Placa: SSU4F69

- Legenda:**
-  Mensagens enviadas do Veículo (Veículo -> Central)
 -  Mensagens enviadas do Veículo (Controle de Jornada Cliente)
 -  Mensagens enviadas da Central (Central -> Veículo)



Sentido:	Data e Hora:	Localização:	Mensagem:	Modo Emergência	Tipo Mensagem:	Vel. (Km/h)	Log ?	Latitude	Longitude
	02/08/2024 16:54:50	GO - RIO VERDE - Próx. Rodovia BR-452	Parada do Veículo		Alerta de Software	0	NÃO	-17,7903	-50,8972
	02/08/2024 16:52:50	GO - RIO VERDE - Próx. Rodovia BR-452	Porta do Motorista aberta		Status	0	NÃO	-17,7903	-50,8972
	02/08/2024 16:52:50	GO - RIO VERDE - Próx. Rodovia BR-452	Porta do Carona aberta		Status	0	NÃO	-17,7903	-50,8972
	02/08/2024 16:52:50	GO - RIO VERDE - Próx. Rodovia BR-452	Ignição ligada		Status	0	NÃO	-17,7903	-50,8972
	02/08/2024 16:52:50	GO - RIO VERDE - Próx. Rodovia BR-452	A sirene está ligada		Status	0	NÃO	-17,7903	-50,8972
	02/08/2024 16:52:50	GO - RIO VERDE - Próx. Rodovia BR-452	O veículo está bloqueado		Status	0	NÃO	-17,7903	-50,8972
	02/08/2024 16:52:50	GO - RIO VERDE - Próx. Rodovia BR-452	A sirene está ligada		Alerta de Software	0	NÃO	-17,7903	-50,8972
	02/08/2024 16:52:50	GO - RIO VERDE - Próx. Rodovia BR-452	Parada do Veículo		Alerta de Software	0	NÃO	-17,7903	-50,8972
	02/08/2024 16:50:50	GO - RIO VERDE - Próx. Rodovia BR-452	Porta do Motorista aberta		Status	0	NÃO	-17,7903	-50,8972
	02/08/2024 16:50:50	GO - RIO VERDE - Próx. Rodovia BR-452	Porta do Carona aberta		Status	0	NÃO	-17,7903	-50,8972
	02/08/2024 16:50:50	GO - RIO VERDE - Próx. Rodovia BR-452	Ignição ligada		Status	0	NÃO	-17,7903	-50,8972
	02/08/2024 16:50:50	GO - RIO VERDE - Próx. Rodovia BR-452	A sirene está ligada		Status	0	NÃO	-17,7903	-50,8972
	02/08/2024 16:50:50	GO - RIO VERDE - Próx. Rodovia BR-452	O veículo está bloqueado		Status	0	NÃO	-17,7903	-50,8972
	02/08/2024 16:50:50	GO - RIO VERDE - Próx. Rodovia BR-452	A sirene está ligada		Alerta de Software	0	NÃO	-17,7903	-50,8972
	02/08/2024 16:50:50	GO - RIO VERDE - Próx. Rodovia BR-452	Parada do Veículo		Alerta de Software	0	NÃO	-17,7903	-50,8972
	02/08/2024 16:48:50	GO - RIO VERDE - Próx. Rodovia BR-452	Porta do Motorista aberta		Status	0	NÃO	-17,7903	-50,8972
	02/08/2024 16:48:50	GO - RIO VERDE - Próx. Rodovia BR-452	Porta do Carona aberta		Status	0	NÃO	-17,7903	-50,8972
	02/08/2024 16:48:50	GO - RIO VERDE - Próx. Rodovia BR-452	Ignição ligada		Status	0	NÃO	-17,7903	-50,8972
	02/08/2024 16:48:50	GO - RIO VERDE - Próx. Rodovia BR-452	A sirene está ligada		Status	0	NÃO	-17,7903	-50,8972
	02/08/2024 16:48:50	GO - RIO VERDE - Próx. Rodovia BR-452	O veículo está bloqueado		Status	0	NÃO	-17,7903	-50,8972
	02/08/2024 16:48:50	GO - RIO VERDE - Próx. Rodovia BR-452	A sirene está ligada		Alerta de Software	0	NÃO	-17,7903	-50,8972
	02/08/2024 16:48:50	GO - RIO VERDE - Próx. Rodovia BR-452	Parada do Veículo		Alerta de Software	0	NÃO	-17,7903	-50,8972
	02/08/2024 16:47:12	GO - RIO VERDE - Próx. Rodovia BR-452	Porta do Motorista aberta		Status	0	NÃO	-17,7903	-50,8972
	02/08/2024 16:47:12	GO - RIO VERDE - Próx. Rodovia BR-452	Ignição ligada		Evento	0	NÃO	-17,7903	-50,8972
	02/08/2024 16:47:12	GO - RIO VERDE - Próx. Rodovia BR-452	Porta do Carona aberta		Status	0	NÃO	-17,7903	-50,8972
	02/08/2024 16:47:12	GO - RIO VERDE - Próx. Rodovia BR-452	A sirene está ligada		Status	0	NÃO	-17,7903	-50,8972
	02/08/2024 16:47:12	GO - RIO VERDE - Próx. Rodovia BR-452	O veículo está bloqueado		Status	0	NÃO	-17,7903	-50,8972
	02/08/2024 16:47:12	GO - RIO VERDE - Próx. Rodovia BR-452	A sirene está ligada		Alerta de Software	0	NÃO	-17,7903	-50,8972
	02/08/2024 16:47:12	GO - RIO VERDE - Próx. Rodovia BR-452	Parada do Veículo		Alerta de Software	0	NÃO	-17,7903	-50,8972
	02/08/2024 16:47:08	GO - RIO VERDE - Próx. Rodovia BR-452	Porta do Motorista aberta		Evento	0	NÃO	-17,7903	-50,8973
	02/08/2024 16:47:08	GO - RIO VERDE - Próx. Rodovia BR-452	Porta do Carona aberta		Status	0	NÃO	-17,7903	-50,8973
	02/08/2024 16:47:08	GO - RIO VERDE - Próx. Rodovia BR-452	A sirene está ligada		Status	0	NÃO	-17,7903	-50,8973
	02/08/2024 16:47:08	GO - RIO VERDE - Próx. Rodovia BR-452	O veículo está bloqueado		Status	0	NÃO	-17,7903	-50,8973
	02/08/2024 16:46:50	GO - RIO VERDE - Próx. Rodovia BR-452	Porta do Carona aberta		Status	0	NÃO	-17,7903	-50,8973
	02/08/2024 16:46:50	GO - RIO VERDE - Próx. Rodovia BR-452	A sirene está ligada		Status	0	NÃO	-17,7903	-50,8973
	02/08/2024 16:46:50	GO - RIO VERDE - Próx. Rodovia BR-452	O veículo está bloqueado		Status	0	NÃO	-17,7903	-50,8973
	02/08/2024 16:46:50	GO - RIO VERDE - Próx. Rodovia BR-452	A sirene está ligada		Alerta de Software	0	NÃO	-17,7903	-50,8973

RELATÓRIO ANALÍTICO POR VEÍCULO






































Período: 31/07/2024 00:00:00 à 08/08/2024 00:00:00

Identificador: SSU4F69 EDIVAM DAF 2023

Placa: SSU4F69

- Legenda:**
-  Mensagens enviadas do Veículo (Veículo -> Central)
 -  Mensagens enviadas do Veículo (Controle de Jornada Cliente)
 -  Mensagens enviadas da Central (Central -> Veículo)



Sentido:	Data e Hora:	Localização:	Mensagem:	Modo Emergência	Tipo Mensagem:	Vel. (Km/h)	Log ?	Latitude	Longitude
	02/08/2024 16:46:50	GO - RIO VERDE - Próx. Rodovia BR-452	Parada do Veículo		Alerta de Software	0	NÃO	-17,7903	-50,8973
	02/08/2024 16:44:50	GO - RIO VERDE - Próx. Rodovia BR-452	Porta do Carona aberta		Status	0	NÃO	-17,7903	-50,8973
	02/08/2024 16:44:50	GO - RIO VERDE - Próx. Rodovia BR-452	A sirene está ligada		Status	0	NÃO	-17,7903	-50,8973
	02/08/2024 16:44:50	GO - RIO VERDE - Próx. Rodovia BR-452	O veículo está bloqueado		Status	0	NÃO	-17,7903	-50,8973
	02/08/2024 16:44:50	GO - RIO VERDE - Próx. Rodovia BR-452	A sirene está ligada		Alerta de Software	0	NÃO	-17,7903	-50,8973
	02/08/2024 16:44:50	GO - RIO VERDE - Próx. Rodovia BR-452	Parada do Veículo		Alerta de Software	0	NÃO	-17,7903	-50,8973
	02/08/2024 16:44:17	GO - RIO VERDE - Próx. Rodovia BR-452	Porta do Carona aberta		Evento	0	NÃO	-17,7903	-50,8973
	02/08/2024 16:44:17	GO - RIO VERDE - Próx. Rodovia BR-452	A sirene está ligada		Status	0	NÃO	-17,7903	-50,8973
	02/08/2024 16:44:17	GO - RIO VERDE - Próx. Rodovia BR-452	O veículo está bloqueado		Status	0	NÃO	-17,7903	-50,8973
	02/08/2024 16:44:17	GO - RIO VERDE - Próx. Rodovia BR-452	A sirene está ligada		Alerta de Software	0	NÃO	-17,7903	-50,8973
	02/08/2024 16:44:17	GO - RIO VERDE - Próx. Rodovia BR-452	Parada do Veículo		Alerta de Software	0	NÃO	-17,7903	-50,8973
	02/08/2024 16:42:50	GO - RIO VERDE - Próx. Rodovia BR-452	A sirene está ligada		Status	0	NÃO	-17,7903	-50,8973
	02/08/2024 16:42:50	GO - RIO VERDE - Próx. Rodovia BR-452	O veículo está bloqueado		Status	0	NÃO	-17,7903	-50,8973
	02/08/2024 16:42:50	GO - RIO VERDE - Próx. Rodovia BR-452	A sirene está ligada		Alerta de Software	0	NÃO	-17,7903	-50,8973
	02/08/2024 16:42:50	GO - RIO VERDE - Próx. Rodovia BR-452	Parada do Veículo		Alerta de Software	0	NÃO	-17,7903	-50,8973
	02/08/2024 16:42:45	GO - RIO VERDE - Próx. Rodovia BR-452	A sirene está ligada	LORA	Status	0	NÃO	-17,7902	-50,8972
	02/08/2024 16:42:45	GO - RIO VERDE - Próx. Rodovia BR-452	Posição Periódica Lora	LORA	Status	0	NÃO	-17,7902	-50,8972
	02/08/2024 16:42:45	GO - RIO VERDE - Próx. Rodovia BR-452	O veículo está bloqueado	LORA	Status	0	NÃO	-17,7902	-50,8972
	02/08/2024 16:40:50	GO - RIO VERDE - Próx. Rodovia BR-452	A sirene está ligada		Status	0	NÃO	-17,7903	-50,8973
	02/08/2024 16:40:50	GO - RIO VERDE - Próx. Rodovia BR-452	O veículo está bloqueado		Status	0	NÃO	-17,7903	-50,8973
	02/08/2024 16:40:50	GO - RIO VERDE - Próx. Rodovia BR-452	A sirene está ligada		Alerta de Software	0	NÃO	-17,7903	-50,8973
	02/08/2024 16:40:50	GO - RIO VERDE - Próx. Rodovia BR-452	Parada do Veículo		Alerta de Software	0	NÃO	-17,7903	-50,8973
	02/08/2024 16:38:50	GO - RIO VERDE - Próx. Rodovia BR-452	A sirene está ligada		Status	0	NÃO	-17,7903	-50,8973
	02/08/2024 16:38:50	GO - RIO VERDE - Próx. Rodovia BR-452	O veículo está bloqueado		Status	0	NÃO	-17,7903	-50,8973
	02/08/2024 16:38:50	GO - RIO VERDE - Próx. Rodovia BR-452	A sirene está ligada		Alerta de Software	0	NÃO	-17,7903	-50,8973
	02/08/2024 16:38:50	GO - RIO VERDE - Próx. Rodovia BR-452	Parada do Veículo		Alerta de Software	0	NÃO	-17,7903	-50,8973
	02/08/2024 16:36:50	GO - RIO VERDE - Próx. Rodovia BR-452	A sirene está ligada		Status	0	NÃO	-17,7903	-50,8973
	02/08/2024 16:36:50	GO - RIO VERDE - Próx. Rodovia BR-452	O veículo está bloqueado		Status	0	NÃO	-17,7903	-50,8973
	02/08/2024 16:36:50	GO - RIO VERDE - Próx. Rodovia BR-452	A sirene está ligada		Alerta de Software	0	NÃO	-17,7903	-50,8973
	02/08/2024 16:36:50	GO - RIO VERDE - Próx. Rodovia BR-452	Parada do Veículo		Alerta de Software	0	NÃO	-17,7903	-50,8973
	02/08/2024 16:34:50	GO - RIO VERDE - Próx. Rodovia BR-452	A sirene está ligada		Status	0	NÃO	-17,7903	-50,8973
	02/08/2024 16:34:50	GO - RIO VERDE - Próx. Rodovia BR-452	O veículo está bloqueado		Status	0	NÃO	-17,7903	-50,8973
	02/08/2024 16:34:50	GO - RIO VERDE - Próx. Rodovia BR-452	A sirene está ligada		Alerta de Software	0	NÃO	-17,7903	-50,8973
	02/08/2024 16:34:50	GO - RIO VERDE - Próx. Rodovia BR-452	Parada do Veículo		Alerta de Software	0	NÃO	-17,7903	-50,8973
	02/08/2024 16:32:50	GO - RIO VERDE - Próx. Rodovia BR-452	A sirene está ligada		Status	0	NÃO	-17,7903	-50,8973
	02/08/2024 16:32:50	GO - RIO VERDE - Próx. Rodovia BR-452	O veículo está bloqueado		Status	0	NÃO	-17,7903	-50,8973
	02/08/2024 16:32:50	GO - RIO VERDE - Próx. Rodovia BR-452	A sirene está ligada		Alerta de Software	0	NÃO	-17,7903	-50,8973

RELATÓRIO ANALÍTICO POR VEÍCULO


























Período: 31/07/2024 00:00:00 à 08/08/2024 00:00:00

Identificador: SSU4F69 EDIVAM DAF 2023

Placa: SSU4F69

- Legenda:**
-  Mensagens enviadas do Veículo (Veículo -> Central)
 -  Mensagens enviadas do Veículo (Controle de Jornada Cliente)
 -  Mensagens enviadas da Central (Central -> Veículo)



Sentido:	Data e Hora:	Localização:	Mensagem:	Modo Emergência	Tipo Mensagem:	Vel. (Km/h)	Log ?	Latitude	Longitude
	02/08/2024 16:32:50	GO - RIO VERDE - Próx. Rodovia BR-452	Parada do Veículo		Alerta de Software	0	NÃO	-17,7903	-50,8973
	02/08/2024 16:30:50	GO - RIO VERDE - Próx. Rodovia BR-452	A sirene está ligada		Status	0	NÃO	-17,7903	-50,8973
	02/08/2024 16:30:50	GO - RIO VERDE - Próx. Rodovia BR-452	O veículo está bloqueado		Status	0	NÃO	-17,7903	-50,8973
	02/08/2024 16:30:50	GO - RIO VERDE - Próx. Rodovia BR-452	A sirene está ligada		Alerta de Software	0	NÃO	-17,7903	-50,8973
	02/08/2024 16:30:50	GO - RIO VERDE - Próx. Rodovia BR-452	Parada do Veículo		Alerta de Software	0	NÃO	-17,7903	-50,8973
	02/08/2024 16:28:50	GO - RIO VERDE - Próx. Rodovia BR-452	A sirene está ligada		Status	0	NÃO	-17,7903	-50,8973
	02/08/2024 16:28:50	GO - RIO VERDE - Próx. Rodovia BR-452	O veículo está bloqueado		Status	0	NÃO	-17,7903	-50,8973
	02/08/2024 16:28:50	GO - RIO VERDE - Próx. Rodovia BR-452	A sirene está ligada		Alerta de Software	0	NÃO	-17,7903	-50,8973
	02/08/2024 16:28:50	GO - RIO VERDE - Próx. Rodovia BR-452	Parada do Veículo		Alerta de Software	0	NÃO	-17,7903	-50,8973
	02/08/2024 16:26:50	GO - RIO VERDE - Próx. Rodovia BR-452	A sirene está ligada		Status	0	NÃO	-17,7903	-50,8973
	02/08/2024 16:26:50	GO - RIO VERDE - Próx. Rodovia BR-452	O veículo está bloqueado		Status	0	NÃO	-17,7903	-50,8973
	02/08/2024 16:26:50	GO - RIO VERDE - Próx. Rodovia BR-452	A sirene está ligada		Alerta de Software	0	NÃO	-17,7903	-50,8973
	02/08/2024 16:26:50	GO - RIO VERDE - Próx. Rodovia BR-452	Parada do Veículo		Alerta de Software	0	NÃO	-17,7903	-50,8973
	02/08/2024 16:24:50	GO - RIO VERDE - Próx. Rodovia BR-452	A sirene está ligada		Status	0	NÃO	-17,7903	-50,8973
	02/08/2024 16:24:50	GO - RIO VERDE - Próx. Rodovia BR-452	O veículo está bloqueado		Status	0	NÃO	-17,7903	-50,8973
	02/08/2024 16:24:50	GO - RIO VERDE - Próx. Rodovia BR-452	A sirene está ligada		Alerta de Software	0	NÃO	-17,7903	-50,8973
	02/08/2024 16:24:50	GO - RIO VERDE - Próx. Rodovia BR-452	Parada do Veículo		Alerta de Software	0	NÃO	-17,7903	-50,8973
	02/08/2024 16:22:50	GO - RIO VERDE - Próx. Rodovia BR-452	A sirene está ligada		Status	0	NÃO	-17,7903	-50,8973
	02/08/2024 16:22:50	GO - RIO VERDE - Próx. Rodovia BR-452	O veículo está bloqueado		Status	0	NÃO	-17,7903	-50,8973
	02/08/2024 16:22:50	GO - RIO VERDE - Próx. Rodovia BR-452	A sirene está ligada		Alerta de Software	0	NÃO	-17,7903	-50,8973
	02/08/2024 16:22:50	GO - RIO VERDE - Próx. Rodovia BR-452	Parada do Veículo		Alerta de Software	0	NÃO	-17,7903	-50,8973
	02/08/2024 16:20:50	GO - RIO VERDE - Próx. Rodovia BR-452	A sirene está ligada		Status	0	NÃO	-17,7903	-50,8973
	02/08/2024 16:20:50	GO - RIO VERDE - Próx. Rodovia BR-452	O veículo está bloqueado		Status	0	NÃO	-17,7903	-50,8973
	02/08/2024 16:20:50	GO - RIO VERDE - Próx. Rodovia BR-452	A sirene está ligada		Alerta de Software	0	NÃO	-17,7903	-50,8973
	02/08/2024 16:20:50	GO - RIO VERDE - Próx. Rodovia BR-452	Parada do Veículo		Alerta de Software	0	NÃO	-17,7903	-50,8973
	02/08/2024 16:18:50	GO - RIO VERDE - Próx. Rodovia BR-452	A sirene está ligada		Status	0	NÃO	-17,7903	-50,8972
	02/08/2024 16:18:50	GO - RIO VERDE - Próx. Rodovia BR-452	O veículo está bloqueado		Status	0	NÃO	-17,7903	-50,8972
	02/08/2024 16:18:50	GO - RIO VERDE - Próx. Rodovia BR-452	A sirene está ligada		Alerta de Software	0	NÃO	-17,7903	-50,8972
	02/08/2024 16:18:50	GO - RIO VERDE - Próx. Rodovia BR-452	Parada do Veículo		Alerta de Software	0	NÃO	-17,7903	-50,8972
	02/08/2024 16:16:50	GO - RIO VERDE - Próx. Rodovia BR-452	A sirene está ligada		Status	0	NÃO	-17,7903	-50,8972
	02/08/2024 16:16:50	GO - RIO VERDE - Próx. Rodovia BR-452	O veículo está bloqueado		Status	0	NÃO	-17,7903	-50,8972
	02/08/2024 16:16:50	GO - RIO VERDE - Próx. Rodovia BR-452	A sirene está ligada		Alerta de Software	0	NÃO	-17,7903	-50,8972
	02/08/2024 16:16:50	GO - RIO VERDE - Próx. Rodovia BR-452	Parada do Veículo		Alerta de Software	0	NÃO	-17,7903	-50,8972
	02/08/2024 16:14:50	GO - RIO VERDE - Próx. Rodovia BR-452	A sirene está ligada		Status	0	NÃO	-17,7903	-50,8972
	02/08/2024 16:14:50	GO - RIO VERDE - Próx. Rodovia BR-452	O veículo está bloqueado		Status	0	NÃO	-17,7903	-50,8972
	02/08/2024 16:14:50	GO - RIO VERDE - Próx. Rodovia BR-452	A sirene está ligada		Alerta de Software	0	NÃO	-17,7903	-50,8972
	02/08/2024 16:14:50	GO - RIO VERDE - Próx. Rodovia BR-452	Parada do Veículo		Alerta de Software	0	NÃO	-17,7903	-50,8972

RELATÓRIO ANALÍTICO POR VEÍCULO



























Período: 31/07/2024 00:00:00 à 08/08/2024 00:00:00

Identificador: SSU4F69 EDIVAM DAF 2023

Placa: SSU4F69




- Legenda:**
-  Mensagens enviadas do Veículo (Veículo -> Central)
 -  Mensagens enviadas do Veículo (Controle de Jornada Cliente)
 -  Mensagens enviadas da Central (Central -> Veículo)





































Sentido:	Data e Hora:	Localização:	Mensagem:	Modo Emergência	Tipo Mensagem:	Vel. (Km/h)	Log ?	Latitude	Longitude
	02/08/2024 16:12:50	GO - RIO VERDE - Próx. Rodovia BR-452	A sirene está ligada		Status	0	NÃO	-17,7903	-50,8972
	02/08/2024 16:12:50	GO - RIO VERDE - Próx. Rodovia BR-452	O veículo está bloqueado		Status	0	NÃO	-17,7903	-50,8972
	02/08/2024 16:12:50	GO - RIO VERDE - Próx. Rodovia BR-452	A sirene está ligada		Alerta de Software	0	NÃO	-17,7903	-50,8972
	02/08/2024 16:12:50	GO - RIO VERDE - Próx. Rodovia BR-452	Parada do Veículo		Alerta de Software	0	NÃO	-17,7903	-50,8972
	02/08/2024 16:10:50	GO - RIO VERDE - Próx. Rodovia BR-452	A sirene está ligada		Status	0	NÃO	-17,7903	-50,8972
	02/08/2024 16:10:50	GO - RIO VERDE - Próx. Rodovia BR-452	O veículo está bloqueado		Status	0	NÃO	-17,7903	-50,8972
	02/08/2024 16:10:50	GO - RIO VERDE - Próx. Rodovia BR-452	A sirene está ligada		Alerta de Software	0	NÃO	-17,7903	-50,8972
	02/08/2024 16:10:50	GO - RIO VERDE - Próx. Rodovia BR-452	Parada do Veículo		Alerta de Software	0	NÃO	-17,7903	-50,8972
	02/08/2024 16:08:50	GO - RIO VERDE - Próx. Rodovia BR-452	A sirene está ligada		Status	0	NÃO	-17,7903	-50,8972
	02/08/2024 16:08:50	GO - RIO VERDE - Próx. Rodovia BR-452	O veículo está bloqueado		Status	0	NÃO	-17,7903	-50,8972
	02/08/2024 16:08:50	GO - RIO VERDE - Próx. Rodovia BR-452	A sirene está ligada		Alerta de Software	0	NÃO	-17,7903	-50,8972
	02/08/2024 16:08:50	GO - RIO VERDE - Próx. Rodovia BR-452	Parada do Veículo		Alerta de Software	0	NÃO	-17,7903	-50,8972
	02/08/2024 16:06:50	GO - RIO VERDE - Próx. Rodovia BR-452	A sirene está ligada		Status	0	NÃO	-17,7903	-50,8972
	02/08/2024 16:06:50	GO - RIO VERDE - Próx. Rodovia BR-452	O veículo está bloqueado		Status	0	NÃO	-17,7903	-50,8972
	02/08/2024 16:06:50	GO - RIO VERDE - Próx. Rodovia BR-452	A sirene está ligada		Alerta de Software	0	NÃO	-17,7903	-50,8972
	02/08/2024 16:06:50	GO - RIO VERDE - Próx. Rodovia BR-452	Parada do Veículo		Alerta de Software	0	NÃO	-17,7903	-50,8972
	02/08/2024 16:04:50	GO - RIO VERDE - Próx. Rodovia BR-452	A sirene está ligada		Status	0	NÃO	-17,7903	-50,8972
	02/08/2024 16:04:50	GO - RIO VERDE - Próx. Rodovia BR-452	O veículo está bloqueado		Status	0	NÃO	-17,7903	-50,8972
	02/08/2024 16:04:50	GO - RIO VERDE - Próx. Rodovia BR-452	A sirene está ligada		Alerta de Software	0	NÃO	-17,7903	-50,8972
	02/08/2024 16:04:50	GO - RIO VERDE - Próx. Rodovia BR-452	Parada do Veículo		Alerta de Software	0	NÃO	-17,7903	-50,8972
	02/08/2024 16:02:50	GO - RIO VERDE - Próx. Rodovia BR-452	A sirene está ligada		Status	0	NÃO	-17,7903	-50,8972
	02/08/2024 16:02:50	GO - RIO VERDE - Próx. Rodovia BR-452	O veículo está bloqueado		Status	0	NÃO	-17,7903	-50,8972
	02/08/2024 16:02:50	GO - RIO VERDE - Próx. Rodovia BR-452	A sirene está ligada		Alerta de Software	0	NÃO	-17,7903	-50,8972
	02/08/2024 16:02:50	GO - RIO VERDE - Próx. Rodovia BR-452	Parada do Veículo		Alerta de Software	0	NÃO	-17,7903	-50,8972
	02/08/2024 16:00:50	GO - RIO VERDE - Próx. Rodovia BR-452	A sirene está ligada		Status	0	NÃO	-17,7903	-50,8972
	02/08/2024 16:00:50	GO - RIO VERDE - Próx. Rodovia BR-452	O veículo está bloqueado		Status	0	NÃO	-17,7903	-50,8972
	02/08/2024 16:00:50	GO - RIO VERDE - Próx. Rodovia BR-452	A sirene está ligada		Alerta de Software	0	NÃO	-17,7903	-50,8972
	02/08/2024 16:00:50	GO - RIO VERDE - Próx. Rodovia BR-452	Parada do Veículo		Alerta de Software	0	NÃO	-17,7903	-50,8972
	02/08/2024 15:58:50	GO - RIO VERDE - Próx. Rodovia BR-452	A sirene está ligada		Status	0	NÃO	-17,7903	-50,8972
	02/08/2024 15:58:50	GO - RIO VERDE - Próx. Rodovia BR-452	O veículo está bloqueado		Status	0	NÃO	-17,7903	-50,8972
	02/08/2024 15:58:50	GO - RIO VERDE - Próx. Rodovia BR-452	A sirene está ligada		Alerta de Software	0	NÃO	-17,7903	-50,8972
	02/08/2024 15:58:50	GO - RIO VERDE - Próx. Rodovia BR-452	Parada do Veículo		Alerta de Software	0	NÃO	-17,7903	-50,8972
	02/08/2024 15:56:50	GO - RIO VERDE - Próx. Rodovia BR-452	A sirene está ligada		Status	0	NÃO	-17,7903	-50,8972
	02/08/2024 15:56:50	GO - RIO VERDE - Próx. Rodovia BR-452	O veículo está bloqueado		Status	0	NÃO	-17,7903	-50,8972
	02/08/2024 15:56:50	GO - RIO VERDE - Próx. Rodovia BR-452	A sirene está ligada		Alerta de Software	0	NÃO	-17,7903	-50,8972
	02/08/2024 15:56:50	GO - RIO VERDE - Próx. Rodovia BR-452	Parada do Veículo		Alerta de Software	0	NÃO	-17,7903	-50,8972
	02/08/2024 15:54:50	GO - RIO VERDE - Próx. Rodovia BR-452	A sirene está ligada		Status	0	NÃO	-17,7903	-50,8972

RELATÓRIO ANALÍTICO POR VEÍCULO

Período: 31/07/2024 00:00:00 à 08/08/2024 00:00:00
Identificador: SSU4F69 EDIVAM DAF 2023
Placa: SSU4F69

- Legenda:**
-  Mensagens enviadas do Veículo (Veículo -> Central)
 -  Mensagens enviadas do Veículo (Controle de Jornada Cliente)
 -  Mensagens enviadas da Central (Central -> Veículo)



Sentido:	Data e Hora:	Localização:	Mensagem:	Modo Emergência	Tipo Mensagem:	Vel. (Km/h)	Log ?	Latitude	Longitude
	02/08/2024 15:54:50	GO - RIO VERDE - Próx. Rodovia BR-452	O veículo está bloqueado		Status	0	NÃO	-17,7903	-50,8972
	02/08/2024 15:54:50	GO - RIO VERDE - Próx. Rodovia BR-452	A sirene está ligada		Alerta de Software	0	NÃO	-17,7903	-50,8972
	02/08/2024 15:54:50	GO - RIO VERDE - Próx. Rodovia BR-452	Parada do Veículo		Alerta de Software	0	NÃO	-17,7903	-50,8972
	02/08/2024 15:52:50	GO - RIO VERDE - Próx. Rodovia BR-452	A sirene está ligada		Status	0	NÃO	-17,7903	-50,8972
	02/08/2024 15:52:50	GO - RIO VERDE - Próx. Rodovia BR-452	O veículo está bloqueado		Status	0	NÃO	-17,7903	-50,8972
	02/08/2024 15:52:50	GO - RIO VERDE - Próx. Rodovia BR-452	A sirene está ligada		Alerta de Software	0	NÃO	-17,7903	-50,8972
	02/08/2024 15:52:50	GO - RIO VERDE - Próx. Rodovia BR-452	Parada do Veículo		Alerta de Software	0	NÃO	-17,7903	-50,8972
	02/08/2024 15:50:50	GO - RIO VERDE - Próx. Rodovia BR-452	A sirene está ligada		Status	0	NÃO	-17,7903	-50,8972
	02/08/2024 15:50:50	GO - RIO VERDE - Próx. Rodovia BR-452	O veículo está bloqueado		Status	0	NÃO	-17,7903	-50,8972
	02/08/2024 15:50:50	GO - RIO VERDE - Próx. Rodovia BR-452	A sirene está ligada		Alerta de Software	0	NÃO	-17,7903	-50,8972
	02/08/2024 15:50:50	GO - RIO VERDE - Próx. Rodovia BR-452	Parada do Veículo		Alerta de Software	0	NÃO	-17,7903	-50,8972
	02/08/2024 15:48:50	GO - RIO VERDE - Próx. Rodovia BR-452	A sirene está ligada		Status	0	NÃO	-17,7903	-50,8972
	02/08/2024 15:48:50	GO - RIO VERDE - Próx. Rodovia BR-452	O veículo está bloqueado		Status	0	NÃO	-17,7903	-50,8972
	02/08/2024 15:48:50	GO - RIO VERDE - Próx. Rodovia BR-452	A sirene está ligada		Alerta de Software	0	NÃO	-17,7903	-50,8972
	02/08/2024 15:48:50	GO - RIO VERDE - Próx. Rodovia BR-452	Parada do Veículo		Alerta de Software	0	NÃO	-17,7903	-50,8972
	02/08/2024 15:46:50	GO - RIO VERDE - Próx. Rodovia BR-452	A sirene está ligada		Status	0	NÃO	-17,7903	-50,8972
	02/08/2024 15:46:50	GO - RIO VERDE - Próx. Rodovia BR-452	O veículo está bloqueado		Status	0	NÃO	-17,7903	-50,8972
	02/08/2024 15:46:50	GO - RIO VERDE - Próx. Rodovia BR-452	A sirene está ligada		Alerta de Software	0	NÃO	-17,7903	-50,8972
	02/08/2024 15:46:50	GO - RIO VERDE - Próx. Rodovia BR-452	Parada do Veículo		Alerta de Software	0	NÃO	-17,7903	-50,8972
	02/08/2024 15:44:50	GO - RIO VERDE - Próx. Rodovia BR-452	A sirene está ligada		Status	0	NÃO	-17,7903	-50,8972
	02/08/2024 15:44:50	GO - RIO VERDE - Próx. Rodovia BR-452	O veículo está bloqueado		Status	0	NÃO	-17,7903	-50,8972
	02/08/2024 15:44:50	GO - RIO VERDE - Próx. Rodovia BR-452	A sirene está ligada		Alerta de Software	0	NÃO	-17,7903	-50,8972
	02/08/2024 15:44:50	GO - RIO VERDE - Próx. Rodovia BR-452	Parada do Veículo		Alerta de Software	0	NÃO	-17,7903	-50,8972
	02/08/2024 15:43:23	GO - RIO VERDE - Próx. Rodovia BR-452	Porta do Motorista aberta		Status	0	NÃO	-17,7903	-50,8972
	02/08/2024 15:43:23	GO - RIO VERDE - Próx. Rodovia BR-452	Ignição desligada		Evento	0	NÃO	-17,7903	-50,8972
	02/08/2024 15:43:23	GO - RIO VERDE - Próx. Rodovia BR-452	A sirene está ligada		Status	0	NÃO	-17,7903	-50,8972
	02/08/2024 15:43:23	GO - RIO VERDE - Próx. Rodovia BR-452	O veículo está bloqueado		Status	0	NÃO	-17,7903	-50,8972
	02/08/2024 15:43:23	GO - RIO VERDE - Próx. Rodovia BR-452	A sirene está ligada		Alerta de Software	0	NÃO	-17,7903	-50,8972
	02/08/2024 15:43:23	GO - RIO VERDE - Próx. Rodovia BR-452	Parada do Veículo		Alerta de Software	0	NÃO	-17,7903	-50,8972
	02/08/2024 15:43:22	GO - RIO VERDE - Próx. Rodovia BR-452	Porta do Motorista aberta		Evento	0	NÃO	-17,7903	-50,8972
	02/08/2024 15:43:22	GO - RIO VERDE - Próx. Rodovia BR-452	Ignição ligada		Status	0	NÃO	-17,7903	-50,8972
	02/08/2024 15:43:22	GO - RIO VERDE - Próx. Rodovia BR-452	A sirene está ligada		Status	0	NÃO	-17,7903	-50,8972
	02/08/2024 15:43:22	GO - RIO VERDE - Próx. Rodovia BR-452	O veículo está bloqueado		Status	0	NÃO	-17,7903	-50,8972
	02/08/2024 15:43:22	GO - RIO VERDE - Próx. Rodovia BR-452	A sirene está ligada		Alerta de Software	0	NÃO	-17,7903	-50,8972
	02/08/2024 15:43:22	GO - RIO VERDE - Próx. Rodovia BR-452	Parada do Veículo		Alerta de Software	0	NÃO	-17,7903	-50,8972
	02/08/2024 15:42:50	GO - RIO VERDE - Próx. Rodovia BR-452	Porta do Motorista aberta		Status	0	NÃO	-17,7903	-50,8972
	02/08/2024 15:42:50	GO - RIO VERDE - Próx. Rodovia BR-452	Ignição ligada		Status	0	NÃO	-17,7903	-50,8972

RELATÓRIO ANALÍTICO POR VEÍCULO

































Período: 31/07/2024 00:00:00 à 08/08/2024 00:00:00

Identificador: SSU4F69 EDIVAM DAF 2023

Placa: SSU4F69




- Legenda:**
-  Mensagens enviadas do Veículo (Veículo -> Central)
 -  Mensagens enviadas do Veículo (Controle de Jornada Cliente)
 -  Mensagens enviadas da Central (Central -> Veículo)






































Sentido:	Data e Hora:	Localização:	Mensagem:	Modo Emergência	Tipo Mensagem:	Vel. (Km/h)	Log ?	Latitude	Longitude
	02/08/2024 15:42:50	GO - RIO VERDE - Próx. Rodovia BR-452	A sirene está ligada		Status	0	NÃO	-17,7903	-50,8972
	02/08/2024 15:42:50	GO - RIO VERDE - Próx. Rodovia BR-452	O veículo está bloqueado		Status	0	NÃO	-17,7903	-50,8972
	02/08/2024 15:42:50	GO - RIO VERDE - Próx. Rodovia BR-452	A sirene está ligada		Alerta de Software	0	NÃO	-17,7903	-50,8972
	02/08/2024 15:42:50	GO - RIO VERDE - Próx. Rodovia BR-452	Parada do Veículo		Alerta de Software	0	NÃO	-17,7903	-50,8972
	02/08/2024 15:40:54	GO - RIO VERDE - Próx. Rodovia BR-452	Porta do Motorista aberta		Status	0	NÃO	-17,7904	-50,8972
	02/08/2024 15:40:54	GO - RIO VERDE - Próx. Rodovia BR-452	Ignição ligada		Evento	0	NÃO	-17,7904	-50,8972
	02/08/2024 15:40:54	GO - RIO VERDE - Próx. Rodovia BR-452	A sirene está ligada		Status	0	NÃO	-17,7904	-50,8972
	02/08/2024 15:40:54	GO - RIO VERDE - Próx. Rodovia BR-452	O veículo está bloqueado		Status	0	NÃO	-17,7904	-50,8972
	02/08/2024 15:40:54	GO - RIO VERDE - Próx. Rodovia BR-452	A sirene está ligada		Alerta de Software	0	NÃO	-17,7904	-50,8972
	02/08/2024 15:40:54	GO - RIO VERDE - Próx. Rodovia BR-452	Parada do Veículo		Alerta de Software	0	NÃO	-17,7904	-50,8972
	02/08/2024 15:40:50	GO - RIO VERDE - Próx. Rodovia BR-452	Porta do Motorista aberta		Status	0	NÃO	-17,7904	-50,8972
	02/08/2024 15:40:50	GO - RIO VERDE - Próx. Rodovia BR-452	A sirene está ligada		Status	0	NÃO	-17,7904	-50,8972
	02/08/2024 15:40:50	GO - RIO VERDE - Próx. Rodovia BR-452	O veículo está bloqueado		Status	0	NÃO	-17,7904	-50,8972
	02/08/2024 15:39:36	GO - RIO VERDE - Próx. Rodovia BR-452	Porta do Motorista aberta		Evento	0	NÃO	-17,7904	-50,8972
	02/08/2024 15:39:36	GO - RIO VERDE - Próx. Rodovia BR-452	A sirene está ligada		Status	0	NÃO	-17,7904	-50,8972
	02/08/2024 15:39:36	GO - RIO VERDE - Próx. Rodovia BR-452	O veículo está bloqueado		Status	0	NÃO	-17,7904	-50,8972
	02/08/2024 15:39:36	GO - RIO VERDE - Próx. Rodovia BR-452	A sirene está ligada		Alerta de Software	0	NÃO	-17,7904	-50,8972
	02/08/2024 15:39:36	GO - RIO VERDE - Próx. Rodovia BR-452	Parada do Veículo		Alerta de Software	0	NÃO	-17,7904	-50,8972
	02/08/2024 15:38:50	GO - RIO VERDE - Próx. Rodovia BR-452	A sirene está ligada		Status	0	NÃO	-17,7904	-50,8972
	02/08/2024 15:38:50	GO - RIO VERDE - Próx. Rodovia BR-452	O veículo está bloqueado		Status	0	NÃO	-17,7904	-50,8972
	02/08/2024 15:38:50	GO - RIO VERDE - Próx. Rodovia BR-452	A sirene está ligada		Alerta de Software	0	NÃO	-17,7904	-50,8972
	02/08/2024 15:38:50	GO - RIO VERDE - Próx. Rodovia BR-452	Parada do Veículo		Alerta de Software	0	NÃO	-17,7904	-50,8972
	02/08/2024 15:36:50	GO - RIO VERDE - Próx. Rodovia BR-452	A sirene está ligada		Status	0	NÃO	-17,7904	-50,8972
	02/08/2024 15:36:50	GO - RIO VERDE - Próx. Rodovia BR-452	O veículo está bloqueado		Status	0	NÃO	-17,7904	-50,8972
	02/08/2024 15:36:50	GO - RIO VERDE - Próx. Rodovia BR-452	A sirene está ligada		Alerta de Software	0	NÃO	-17,7904	-50,8972
	02/08/2024 15:36:50	GO - RIO VERDE - Próx. Rodovia BR-452	Parada do Veículo		Alerta de Software	0	NÃO	-17,7904	-50,8972
	02/08/2024 15:34:50	GO - RIO VERDE - Próx. Rodovia BR-452	A sirene está ligada		Status	0	NÃO	-17,7904	-50,8972
	02/08/2024 15:34:50	GO - RIO VERDE - Próx. Rodovia BR-452	O veículo está bloqueado		Status	0	NÃO	-17,7904	-50,8972
	02/08/2024 15:34:50	GO - RIO VERDE - Próx. Rodovia BR-452	A sirene está ligada		Alerta de Software	0	NÃO	-17,7904	-50,8972
	02/08/2024 15:34:50	GO - RIO VERDE - Próx. Rodovia BR-452	Parada do Veículo		Alerta de Software	0	NÃO	-17,7904	-50,8972
	02/08/2024 15:32:50	GO - RIO VERDE - Próx. Rodovia BR-452	A sirene está ligada		Status	0	NÃO	-17,7904	-50,8972
	02/08/2024 15:32:50	GO - RIO VERDE - Próx. Rodovia BR-452	O veículo está bloqueado		Status	0	NÃO	-17,7904	-50,8972
	02/08/2024 15:32:50	GO - RIO VERDE - Próx. Rodovia BR-452	A sirene está ligada		Alerta de Software	0	NÃO	-17,7904	-50,8972
	02/08/2024 15:32:50	GO - RIO VERDE - Próx. Rodovia BR-452	Parada do Veículo		Alerta de Software	0	NÃO	-17,7904	-50,8972
	02/08/2024 15:30:50	GO - RIO VERDE - Próx. Rodovia BR-452	Porta do Carona aberta		Status	0	NÃO	-17,7904	-50,8972
	02/08/2024 15:30:50	GO - RIO VERDE - Próx. Rodovia BR-452	A sirene está ligada		Status	0	NÃO	-17,7904	-50,8972
	02/08/2024 15:30:50	GO - RIO VERDE - Próx. Rodovia BR-452	O veículo está bloqueado		Status	0	NÃO	-17,7904	-50,8972

RELATÓRIO ANALÍTICO POR VEÍCULO

Período: 31/07/2024 00:00:00 à 08/08/2024 00:00:00
Identificador: SSU4F69 EDIVAM DAF 2023
Placa: SSU4F69

- Legenda:**
-  Mensagens enviadas do Veículo (Veículo -> Central)
 -  Mensagens enviadas do Veículo (Controle de Jornada Cliente)
 -  Mensagens enviadas da Central (Central -> Veículo)






Sentido:	Data e Hora:	Localização:	Mensagem:	Modo Emergência	Tipo Mensagem:	Vel. (Km/h)	Log ?	Latitude	Longitude
	02/08/2024 15:30:50	GO - RIO VERDE - Próx. Rodovia BR-452	A sirene está ligada		Alerta de Software	0	NÃO	-17,7904	-50,8972
	02/08/2024 15:30:50	GO - RIO VERDE - Próx. Rodovia BR-452	Parada do Veículo		Alerta de Software	0	NÃO	-17,7904	-50,8972
	02/08/2024 15:30:12	GO - RIO VERDE - Próx. Rodovia BR-452	Porta do Motorista aberta		Status	0	NÃO	-17,7904	-50,8972
	02/08/2024 15:30:12	GO - RIO VERDE - Próx. Rodovia BR-452	Porta do Carona aberta		Status	0	NÃO	-17,7904	-50,8972
	02/08/2024 15:30:12	GO - RIO VERDE - Próx. Rodovia BR-452	Ignição desligada		Evento	0	NÃO	-17,7904	-50,8972
	02/08/2024 15:30:12	GO - RIO VERDE - Próx. Rodovia BR-452	A sirene está ligada		Status	0	NÃO	-17,7904	-50,8972
	02/08/2024 15:30:12	GO - RIO VERDE - Próx. Rodovia BR-452	O veículo está bloqueado		Status	0	NÃO	-17,7904	-50,8972
	02/08/2024 15:30:12	GO - RIO VERDE - Próx. Rodovia BR-452	A sirene está ligada		Alerta de Software	0	NÃO	-17,7904	-50,8972
	02/08/2024 15:30:12	GO - RIO VERDE - Próx. Rodovia BR-452	Parada do Veículo		Alerta de Software	0	NÃO	-17,7904	-50,8972
	02/08/2024 15:30:06	GO - RIO VERDE - Próx. Rodovia BR-452	Porta do Motorista aberta		Evento	0	NÃO	-17,7904	-50,8972
	02/08/2024 15:30:06	GO - RIO VERDE - Próx. Rodovia BR-452	Ignição ligada		Status	0	NÃO	-17,7904	-50,8972
	02/08/2024 15:30:06	GO - RIO VERDE - Próx. Rodovia BR-452	Porta do Carona aberta		Status	0	NÃO	-17,7904	-50,8972
	02/08/2024 15:30:06	GO - RIO VERDE - Próx. Rodovia BR-452	A sirene está ligada		Status	0	NÃO	-17,7904	-50,8972
	02/08/2024 15:30:06	GO - RIO VERDE - Próx. Rodovia BR-452	O veículo está bloqueado		Status	0	NÃO	-17,7904	-50,8972
	02/08/2024 15:28:50	GO - RIO VERDE - Próx. Rodovia BR-452	Porta do Carona aberta		Status	0	NÃO	-17,7904	-50,8972
	02/08/2024 15:28:50	GO - RIO VERDE - Próx. Rodovia BR-452	Ignição ligada		Status	0	NÃO	-17,7904	-50,8972
	02/08/2024 15:28:50	GO - RIO VERDE - Próx. Rodovia BR-452	A sirene está ligada		Status	0	NÃO	-17,7904	-50,8972
	02/08/2024 15:28:50	GO - RIO VERDE - Próx. Rodovia BR-452	O veículo está bloqueado		Status	0	NÃO	-17,7904	-50,8972
	02/08/2024 15:28:50	GO - RIO VERDE - Próx. Rodovia BR-452	A sirene está ligada		Alerta de Software	0	NÃO	-17,7904	-50,8972
	02/08/2024 15:28:50	GO - RIO VERDE - Próx. Rodovia BR-452	Parada do Veículo		Alerta de Software	0	NÃO	-17,7904	-50,8972
	02/08/2024 15:28:37	GO - RIO VERDE - Próx. Rodovia BR-452	Ignição ligada		Status	0	NÃO	-17,7904	-50,8972
	02/08/2024 15:28:37	GO - RIO VERDE - Próx. Rodovia BR-452	Porta do Carona aberta		Evento	0	NÃO	-17,7904	-50,8972
	02/08/2024 15:28:37	GO - RIO VERDE - Próx. Rodovia BR-452	A sirene está ligada		Status	0	NÃO	-17,7904	-50,8972
	02/08/2024 15:28:37	GO - RIO VERDE - Próx. Rodovia BR-452	O veículo está bloqueado		Status	0	NÃO	-17,7904	-50,8972
	02/08/2024 15:28:37	GO - RIO VERDE - Próx. Rodovia BR-452	A sirene está ligada		Alerta de Software	0	NÃO	-17,7904	-50,8972
	02/08/2024 15:28:37	GO - RIO VERDE - Próx. Rodovia BR-452	Parada do Veículo		Alerta de Software	0	NÃO	-17,7904	-50,8972
	02/08/2024 15:26:50	GO - RIO VERDE - Próx. Rodovia BR-452	Ignição ligada		Status	3	NÃO	-17,7906	-50,8969
	02/08/2024 15:26:50	GO - RIO VERDE - Próx. Rodovia BR-452	O veículo está bloqueado		Status	3	NÃO	-17,7906	-50,8969
	02/08/2024 15:24:50	GO - RIO VERDE - Próx. Rodovia BR-452	Ignição ligada		Status	0	NÃO	-17,7909	-50,8970
	02/08/2024 15:24:50	GO - RIO VERDE - Próx. Rodovia BR-452	O veículo está bloqueado		Status	0	NÃO	-17,7909	-50,8970
	02/08/2024 15:24:50	GO - RIO VERDE - Próx. Rodovia BR-452	Parada do Veículo		Alerta de Software	0	NÃO	-17,7909	-50,8970
	02/08/2024 15:22:50	GO - RIO VERDE - Próx. Rodovia BR-452	Ignição ligada		Status	0	NÃO	-17,7909	-50,8970
	02/08/2024 15:22:50	GO - RIO VERDE - Próx. Rodovia BR-452	O veículo está bloqueado		Status	0	NÃO	-17,7909	-50,8970
	02/08/2024 15:22:50	GO - RIO VERDE - Próx. Rodovia BR-452	Parada do Veículo		Alerta de Software	0	NÃO	-17,7909	-50,8970
	02/08/2024 15:20:50	GO - RIO VERDE - Próx. Rodovia BR-452	Ignição ligada		Status	0	NÃO	-17,7909	-50,8970
	02/08/2024 15:20:50	GO - RIO VERDE - Próx. Rodovia BR-452	O veículo está bloqueado		Status	0	NÃO	-17,7909	-50,8970
	02/08/2024 15:20:50	GO - RIO VERDE - Próx. Rodovia BR-452	Parada do Veículo		Alerta de Software	0	NÃO	-17,7909	-50,8970

RELATÓRIO ANALÍTICO POR VEÍCULO













Período: 31/07/2024 00:00:00 à 08/08/2024 00:00:00

Identificador: SSU4F69 EDIVAM DAF 2023

Placa: SSU4F69

- Legenda:**
-  Mensagens enviadas do Veículo (Veículo -> Central)
 -  Mensagens enviadas do Veículo (Controle de Jornada Cliente)
 -  Mensagens enviadas da Central (Central -> Veículo)



Sentido:	Data e Hora:	Localização:	Mensagem:	Modo Emergência	Tipo Mensagem:	Vel. (Km/h)	Log ?	Latitude	Longitude
	02/08/2024 15:18:50	GO - RIO VERDE - Próx. Rodovia BR-452	Ignição ligada		Status	0	NÃO	-17,7909	-50,8970
	02/08/2024 15:18:50	GO - RIO VERDE - Próx. Rodovia BR-452	O veículo está bloqueado		Status	0	NÃO	-17,7909	-50,8970
	02/08/2024 15:18:50	GO - RIO VERDE - Próx. Rodovia BR-452	Parada do Veículo		Alerta de Software	0	NÃO	-17,7909	-50,8970
	02/08/2024 15:16:50	GO - RIO VERDE - Próx. Rodovia BR-452	Ignição ligada		Status	0	NÃO	-17,7909	-50,8970
	02/08/2024 15:16:50	GO - RIO VERDE - Próx. Rodovia BR-452	O veículo está bloqueado		Status	0	NÃO	-17,7909	-50,8970
	02/08/2024 15:16:50	GO - RIO VERDE - Próx. Rodovia BR-452	Parada do Veículo		Alerta de Software	0	NÃO	-17,7909	-50,8970
	02/08/2024 15:14:50	GO - RIO VERDE - Próx. Rodovia BR-452	Ignição ligada		Status	0	NÃO	-17,7909	-50,8970
	02/08/2024 15:14:50	GO - RIO VERDE - Próx. Rodovia BR-452	O veículo está bloqueado		Status	0	NÃO	-17,7909	-50,8970
	02/08/2024 15:14:50	GO - RIO VERDE - Próx. Rodovia BR-452	Parada do Veículo		Alerta de Software	0	NÃO	-17,7909	-50,8970
	02/08/2024 15:12:50	GO - RIO VERDE - Próx. Rodovia BR-452	Ignição ligada		Status	0	NÃO	-17,7909	-50,8970
	02/08/2024 15:12:50	GO - RIO VERDE - Próx. Rodovia BR-452	O veículo está bloqueado		Status	0	NÃO	-17,7909	-50,8970
	02/08/2024 15:12:50	GO - RIO VERDE - Próx. Rodovia BR-452	Parada do Veículo		Alerta de Software	0	NÃO	-17,7909	-50,8970
	02/08/2024 15:10:50	GO - RIO VERDE - Próx. Rodovia BR-452	Ignição ligada		Status	0	NÃO	-17,7909	-50,8970
	02/08/2024 15:10:50	GO - RIO VERDE - Próx. Rodovia BR-452	O veículo está bloqueado		Status	0	NÃO	-17,7909	-50,8970
	02/08/2024 15:10:50	GO - RIO VERDE - Próx. Rodovia BR-452	Parada do Veículo		Alerta de Software	0	NÃO	-17,7909	-50,8970
	02/08/2024 15:08:50	GO - RIO VERDE - Próx. Rodovia BR-452	Ignição ligada		Status	0	NÃO	-17,7909	-50,8970
	02/08/2024 15:08:50	GO - RIO VERDE - Próx. Rodovia BR-452	O veículo está bloqueado		Status	0	NÃO	-17,7909	-50,8970
	02/08/2024 15:08:50	GO - RIO VERDE - Próx. Rodovia BR-452	Parada do Veículo		Alerta de Software	0	NÃO	-17,7909	-50,8970
	02/08/2024 15:06:50	GO - RIO VERDE - Próx. Rodovia BR-452	Ignição ligada		Status	0	NÃO	-17,7909	-50,8970
	02/08/2024 15:06:50	GO - RIO VERDE - Próx. Rodovia BR-452	O veículo está bloqueado		Status	0	NÃO	-17,7909	-50,8970
	02/08/2024 15:06:50	GO - RIO VERDE - Próx. Rodovia BR-452	Parada do Veículo		Alerta de Software	0	NÃO	-17,7909	-50,8970
	02/08/2024 15:04:50	GO - RIO VERDE - Próx. Rodovia BR-452	Ignição ligada		Status	0	NÃO	-17,7909	-50,8970
	02/08/2024 15:04:50	GO - RIO VERDE - Próx. Rodovia BR-452	O veículo está bloqueado		Status	0	NÃO	-17,7909	-50,8970
	02/08/2024 15:04:50	GO - RIO VERDE - Próx. Rodovia BR-452	Parada do Veículo		Alerta de Software	0	NÃO	-17,7909	-50,8970
	02/08/2024 15:02:50	GO - RIO VERDE - Próx. Rodovia BR-452	Ignição ligada		Status	0	NÃO	-17,7909	-50,8970
	02/08/2024 15:02:50	GO - RIO VERDE - Próx. Rodovia BR-452	O veículo está bloqueado		Status	0	NÃO	-17,7909	-50,8970
	02/08/2024 15:02:50	GO - RIO VERDE - Próx. Rodovia BR-452	Parada do Veículo		Alerta de Software	0	NÃO	-17,7909	-50,8970
	02/08/2024 15:00:50	GO - RIO VERDE - Próx. Rodovia BR-452	Ignição ligada		Status	0	NÃO	-17,7909	-50,8970
	02/08/2024 15:00:50	GO - RIO VERDE - Próx. Rodovia BR-452	O veículo está bloqueado		Status	0	NÃO	-17,7909	-50,8970
	02/08/2024 15:00:50	GO - RIO VERDE - Próx. Rodovia BR-452	Parada do Veículo		Alerta de Software	0	NÃO	-17,7909	-50,8970
	02/08/2024 14:58:50	GO - RIO VERDE - Próx. Rodovia BR-452	Ignição ligada		Status	0	NÃO	-17,7909	-50,8970
	02/08/2024 14:58:50	GO - RIO VERDE - Próx. Rodovia BR-452	O veículo está bloqueado		Status	0	NÃO	-17,7909	-50,8970
	02/08/2024 14:58:50	GO - RIO VERDE - Próx. Rodovia BR-452	Parada do Veículo		Alerta de Software	0	NÃO	-17,7909	-50,8970
	02/08/2024 14:56:50	GO - RIO VERDE - Próx. Rodovia BR-452	Ignição ligada		Status	0	NÃO	-17,7909	-50,8970
	02/08/2024 14:56:50	GO - RIO VERDE - Próx. Rodovia BR-452	O veículo está bloqueado		Status	0	NÃO	-17,7909	-50,8970
	02/08/2024 14:56:50	GO - RIO VERDE - Próx. Rodovia BR-452	Parada do Veículo		Alerta de Software	0	NÃO	-17,7909	-50,8970
	02/08/2024 14:54:50	GO - RIO VERDE - Próx. Rodovia BR-452	Ignição ligada		Status	0	NÃO	-17,7909	-50,8970

RELATÓRIO ANALÍTICO POR VEÍCULO

Período: 31/07/2024 00:00:00 à 08/08/2024 00:00:00

Identificador: SSU4F69 EDIVAM DAF 2023

Placa: SSU4F69

Legenda:

Mensagens enviadas do Veículo (Veículo -> Central)

Mensagens enviadas do Veículo (Controle de Jornada Cliente)

Mensagens enviadas da Central (Central -> Veículo)



Sentido:	Data e Hora:	Localização:	Mensagem:	Modo Emergência	Tipo Mensagem:	Vel. (Km/h)	Log ?	Latitude	Longitude
	02/08/2024 14:54:50	GO - RIO VERDE - Próx. Rodovia BR-452	O veículo está bloqueado		Status	0	NÃO	-17,7909	-50,8970
	02/08/2024 14:54:50	GO - RIO VERDE - Próx. Rodovia BR-452	Parada do Veículo		Alerta de Software	0	NÃO	-17,7909	-50,8970
	02/08/2024 14:52:50	GO - RIO VERDE - Próx. Rodovia BR-452	Ignição ligada		Status	0	NÃO	-17,7909	-50,8970
	02/08/2024 14:52:50	GO - RIO VERDE - Próx. Rodovia BR-452	O veículo está bloqueado		Status	0	NÃO	-17,7909	-50,8970
	02/08/2024 14:52:50	GO - RIO VERDE - Próx. Rodovia BR-452	Parada do Veículo		Alerta de Software	0	NÃO	-17,7909	-50,8970
	02/08/2024 14:50:50	GO - RIO VERDE - Próx. Rodovia BR-452	Ignição ligada		Status	0	NÃO	-17,7909	-50,8970
	02/08/2024 14:50:50	GO - RIO VERDE - Próx. Rodovia BR-452	O veículo está bloqueado		Status	0	NÃO	-17,7909	-50,8970
	02/08/2024 14:50:50	GO - RIO VERDE - Próx. Rodovia BR-452	Parada do Veículo		Alerta de Software	0	NÃO	-17,7909	-50,8970
	02/08/2024 14:48:50	GO - RIO VERDE - Próx. Rodovia BR-452	Ignição ligada		Status	0	NÃO	-17,7909	-50,8970
	02/08/2024 14:48:50	GO - RIO VERDE - Próx. Rodovia BR-452	O veículo está bloqueado		Status	0	NÃO	-17,7909	-50,8970
	02/08/2024 14:48:50	GO - RIO VERDE - Próx. Rodovia BR-452	Parada do Veículo		Alerta de Software	0	NÃO	-17,7909	-50,8970
	02/08/2024 14:46:50	GO - RIO VERDE - Próx. Rodovia BR-452	Ignição ligada		Status	0	NÃO	-17,7909	-50,8970
	02/08/2024 14:46:50	GO - RIO VERDE - Próx. Rodovia BR-452	O veículo está bloqueado		Status	0	NÃO	-17,7909	-50,8970
	02/08/2024 14:46:50	GO - RIO VERDE - Próx. Rodovia BR-452	Parada do Veículo		Alerta de Software	0	NÃO	-17,7909	-50,8970
	02/08/2024 14:44:50	GO - RIO VERDE - Próx. Rodovia BR-452	Ignição ligada		Status	0	NÃO	-17,7909	-50,8970
	02/08/2024 14:44:50	GO - RIO VERDE - Próx. Rodovia BR-452	O veículo está bloqueado		Status	0	NÃO	-17,7909	-50,8970
	02/08/2024 14:44:50	GO - RIO VERDE - Próx. Rodovia BR-452	Parada do Veículo		Alerta de Software	0	NÃO	-17,7909	-50,8970
	02/08/2024 14:42:50	GO - RIO VERDE - Próx. Rodovia BR-452	Ignição ligada		Status	0	NÃO	-17,7909	-50,8971
	02/08/2024 14:42:50	GO - RIO VERDE - Próx. Rodovia BR-452	O veículo está bloqueado		Status	0	NÃO	-17,7909	-50,8971
	02/08/2024 14:42:50	GO - RIO VERDE - Próx. Rodovia BR-452	Parada do Veículo		Alerta de Software	0	NÃO	-17,7909	-50,8971
	02/08/2024 14:40:50	GO - RIO VERDE - Próx. Rodovia BR-452	Ignição ligada		Status	0	NÃO	-17,7909	-50,8971
	02/08/2024 14:40:50	GO - RIO VERDE - Próx. Rodovia BR-452	O veículo está bloqueado		Status	0	NÃO	-17,7909	-50,8971
	02/08/2024 14:40:50	GO - RIO VERDE - Próx. Rodovia BR-452	Parada do Veículo		Alerta de Software	0	NÃO	-17,7909	-50,8971
	02/08/2024 14:38:50	GO - RIO VERDE - Próx. Rodovia BR-452	Ignição ligada		Status	0	NÃO	-17,7909	-50,8971
	02/08/2024 14:38:50	GO - RIO VERDE - Próx. Rodovia BR-452	O veículo está bloqueado		Status	0	NÃO	-17,7909	-50,8971
	02/08/2024 14:38:50	GO - RIO VERDE - Próx. Rodovia BR-452	Parada do Veículo		Alerta de Software	0	NÃO	-17,7909	-50,8971
	02/08/2024 14:36:50	GO - RIO VERDE - Próx. Rodovia BR-452	Ignição ligada		Status	0	NÃO	-17,7909	-50,8971
	02/08/2024 14:36:50	GO - RIO VERDE - Próx. Rodovia BR-452	O veículo está bloqueado		Status	0	NÃO	-17,7909	-50,8971
	02/08/2024 14:36:50	GO - RIO VERDE - Próx. Rodovia BR-452	Parada do Veículo		Alerta de Software	0	NÃO	-17,7909	-50,8971
	02/08/2024 14:36:35	MENSAGEM ENVIADA PELA CENTRAL Enviada por: integração	Desligar Sirene		Comando		-		
	02/08/2024 14:34:50	GO - RIO VERDE - Próx. Rodovia BR-452	Ignição ligada		Status	0	NÃO	-17,7909	-50,8971
	02/08/2024 14:34:50	GO - RIO VERDE - Próx. Rodovia BR-452	A sirene está ligada		Status	0	NÃO	-17,7909	-50,8971
	02/08/2024 14:34:50	GO - RIO VERDE - Próx. Rodovia BR-452	O veículo está bloqueado		Status	0	NÃO	-17,7909	-50,8971
	02/08/2024 14:34:50	GO - RIO VERDE - Próx. Rodovia BR-452	A sirene está ligada		Alerta de Software	0	NÃO	-17,7909	-50,8971
	02/08/2024 14:34:50	GO - RIO VERDE - Próx. Rodovia BR-452	Parada do Veículo		Alerta de Software	0	NÃO	-17,7909	-50,8971
	02/08/2024 14:32:50	GO - RIO VERDE - Próx. Rodovia BR-452	Ignição ligada		Status	0	NÃO	-17,7909	-50,8971
	02/08/2024 14:32:50	GO - RIO VERDE - Próx. Rodovia BR-452	A sirene está ligada		Status	0	NÃO	-17,7909	-50,8971


RELATÓRIO ANALÍTICO POR VEÍCULO


Período: 31/07/2024 00:00:00 à 08/08/2024 00:00:00


Identificador: SSU4F69 EDIVAM DAF 2023

Placa: SSU4F69
































Legenda:

 Mensagens enviadas do Veículo (Veículo -> Central)

 Mensagens enviadas do Veículo (Controle de Jornada Cliente)

 Mensagens enviadas da Central (Central -> Veículo)






Sentido:	Data e Hora:	Localização:	Mensagem:	Modo Emergência	Tipo Mensagem:	Vel. (Km/h)	Log ?	Latitude	Longitude
	02/08/2024 14:32:50	GO - RIO VERDE - Próx. Rodovia BR-452	O veículo está bloqueado		Status	0	NÃO	-17,7909	-50,8971
	02/08/2024 14:32:50	GO - RIO VERDE - Próx. Rodovia BR-452	A sirene está ligada		Alerta de Software	0	NÃO	-17,7909	-50,8971
	02/08/2024 14:32:50	GO - RIO VERDE - Próx. Rodovia BR-452	Parada do Veículo		Alerta de Software	0	NÃO	-17,7909	-50,8971
	02/08/2024 14:30:50	GO - RIO VERDE - Próx. Rodovia BR-452	Ignição ligada		Status	0	NÃO	-17,7909	-50,8971
	02/08/2024 14:30:50	GO - RIO VERDE - Próx. Rodovia BR-452	A sirene está ligada		Status	0	NÃO	-17,7909	-50,8971
	02/08/2024 14:30:50	GO - RIO VERDE - Próx. Rodovia BR-452	O veículo está bloqueado		Status	0	NÃO	-17,7909	-50,8971
	02/08/2024 14:30:50	GO - RIO VERDE - Próx. Rodovia BR-452	A sirene está ligada		Alerta de Software	0	NÃO	-17,7909	-50,8971
	02/08/2024 14:30:50	GO - RIO VERDE - Próx. Rodovia BR-452	Parada do Veículo		Alerta de Software	0	NÃO	-17,7909	-50,8971
	02/08/2024 14:28:50	GO - RIO VERDE - Próx. Rodovia BR-452	Ignição ligada		Status	0	NÃO	-17,7909	-50,8971
	02/08/2024 14:28:50	GO - RIO VERDE - Próx. Rodovia BR-452	A sirene está ligada		Status	0	NÃO	-17,7909	-50,8971
	02/08/2024 14:28:50	GO - RIO VERDE - Próx. Rodovia BR-452	O veículo está bloqueado		Status	0	NÃO	-17,7909	-50,8971
	02/08/2024 14:28:50	GO - RIO VERDE - Próx. Rodovia BR-452	A sirene está ligada		Alerta de Software	0	NÃO	-17,7909	-50,8971
	02/08/2024 14:28:50	GO - RIO VERDE - Próx. Rodovia BR-452	Parada do Veículo		Alerta de Software	0	NÃO	-17,7909	-50,8971
	02/08/2024 14:26:50	GO - RIO VERDE - Próx. Rodovia BR-452	Ignição ligada		Status	0	NÃO	-17,7909	-50,8971
	02/08/2024 14:26:50	GO - RIO VERDE - Próx. Rodovia BR-452	A sirene está ligada		Status	0	NÃO	-17,7909	-50,8971
	02/08/2024 14:26:50	GO - RIO VERDE - Próx. Rodovia BR-452	O veículo está bloqueado		Status	0	NÃO	-17,7909	-50,8971
	02/08/2024 14:26:50	GO - RIO VERDE - Próx. Rodovia BR-452	A sirene está ligada		Alerta de Software	0	NÃO	-17,7909	-50,8971
	02/08/2024 14:26:50	GO - RIO VERDE - Próx. Rodovia BR-452	Parada do Veículo		Alerta de Software	0	NÃO	-17,7909	-50,8971
	02/08/2024 14:24:50	GO - RIO VERDE - Próx. Rodovia BR-452	Ignição ligada		Status	0	NÃO	-17,7909	-50,8971
	02/08/2024 14:24:50	GO - RIO VERDE - Próx. Rodovia BR-452	A sirene está ligada		Status	0	NÃO	-17,7909	-50,8971
	02/08/2024 14:24:50	GO - RIO VERDE - Próx. Rodovia BR-452	O veículo está bloqueado		Status	0	NÃO	-17,7909	-50,8971
	02/08/2024 14:24:50	GO - RIO VERDE - Próx. Rodovia BR-452	A sirene está ligada		Alerta de Software	0	NÃO	-17,7909	-50,8971
	02/08/2024 14:24:50	GO - RIO VERDE - Próx. Rodovia BR-452	Parada do Veículo		Alerta de Software	0	NÃO	-17,7909	-50,8971
	02/08/2024 14:22:50	GO - RIO VERDE - Próx. Rodovia BR-452	Ignição ligada		Status	0	NÃO	-17,7909	-50,8971
	02/08/2024 14:22:50	GO - RIO VERDE - Próx. Rodovia BR-452	A sirene está ligada		Status	0	NÃO	-17,7909	-50,8971
	02/08/2024 14:22:50	GO - RIO VERDE - Próx. Rodovia BR-452	O veículo está bloqueado		Status	0	NÃO	-17,7909	-50,8971
	02/08/2024 14:22:50	GO - RIO VERDE - Próx. Rodovia BR-452	A sirene está ligada		Alerta de Software	0	NÃO	-17,7909	-50,8971
	02/08/2024 14:22:50	GO - RIO VERDE - Próx. Rodovia BR-452	Parada do Veículo		Alerta de Software	0	NÃO	-17,7909	-50,8971
	02/08/2024 14:20:50	GO - RIO VERDE - Próx. Rodovia BR-452	Ignição ligada		Status	0	NÃO	-17,7909	-50,8971
	02/08/2024 14:20:50	GO - RIO VERDE - Próx. Rodovia BR-452	A sirene está ligada		Status	0	NÃO	-17,7909	-50,8971
	02/08/2024 14:20:50	GO - RIO VERDE - Próx. Rodovia BR-452	O veículo está bloqueado		Status	0	NÃO	-17,7909	-50,8971
	02/08/2024 14:20:50	GO - RIO VERDE - Próx. Rodovia BR-452	A sirene está ligada		Alerta de Software	0	NÃO	-17,7909	-50,8971
	02/08/2024 14:20:50	GO - RIO VERDE - Próx. Rodovia BR-452	Parada do Veículo		Alerta de Software	0	NÃO	-17,7909	-50,8971
	02/08/2024 14:18:50	GO - RIO VERDE - Próx. Rodovia BR-452	Ignição ligada		Status	0	NÃO	-17,7909	-50,8971
	02/08/2024 14:18:50	GO - RIO VERDE - Próx. Rodovia BR-452	A sirene está ligada		Status	0	NÃO	-17,7909	-50,8971
	02/08/2024 14:18:50	GO - RIO VERDE - Próx. Rodovia BR-452	O veículo está bloqueado		Status	0	NÃO	-17,7909	-50,8971
	02/08/2024 14:18:50	GO - RIO VERDE - Próx. Rodovia BR-452	A sirene está ligada		Alerta de Software	0	NÃO	-17,7909	-50,8971

RELATÓRIO ANALÍTICO POR VEÍCULO



Período: 31/07/2024 00:00:00 à 08/08/2024 00:00:00

Identificador: SSU4F69 EDIVAM DAF 2023

Placa: SSU4F69

- Legenda:**
-  Mensagens enviadas do Veículo (Veículo -> Central)
 -  Mensagens enviadas do Veículo (Controle de Jornada Cliente)
 -  Mensagens enviadas da Central (Central -> Veículo)



Sentido:	Data e Hora:	Localização:	Mensagem:	Modo Emergência	Tipo Mensagem:	Vel. (Km/h)	Log ?	Latitude	Longitude
	02/08/2024 14:18:50	GO - RIO VERDE - Próx. Rodovia BR-452	Parada do Veículo		Alerta de Software	0	NÃO	-17,7909	-50,8971
	02/08/2024 14:16:50	GO - RIO VERDE - Próx. Rodovia BR-452	Ignição ligada		Status	0	NÃO	-17,7909	-50,8971
	02/08/2024 14:16:50	GO - RIO VERDE - Próx. Rodovia BR-452	A sirene está ligada		Status	0	NÃO	-17,7909	-50,8971
	02/08/2024 14:16:50	GO - RIO VERDE - Próx. Rodovia BR-452	O veículo está bloqueado		Status	0	NÃO	-17,7909	-50,8971
	02/08/2024 14:16:50	GO - RIO VERDE - Próx. Rodovia BR-452	A sirene está ligada		Alerta de Software	0	NÃO	-17,7909	-50,8971
	02/08/2024 14:16:50	GO - RIO VERDE - Próx. Rodovia BR-452	Parada do Veículo		Alerta de Software	0	NÃO	-17,7909	-50,8971
	02/08/2024 14:14:50	GO - RIO VERDE - Próx. Rodovia BR-452	Ignição ligada		Status	0	NÃO	-17,7909	-50,8971
	02/08/2024 14:14:50	GO - RIO VERDE - Próx. Rodovia BR-452	A sirene está ligada		Status	0	NÃO	-17,7909	-50,8971
	02/08/2024 14:14:50	GO - RIO VERDE - Próx. Rodovia BR-452	O veículo está bloqueado		Status	0	NÃO	-17,7909	-50,8971
	02/08/2024 14:14:50	GO - RIO VERDE - Próx. Rodovia BR-452	A sirene está ligada		Alerta de Software	0	NÃO	-17,7909	-50,8971
	02/08/2024 14:14:50	GO - RIO VERDE - Próx. Rodovia BR-452	Parada do Veículo		Alerta de Software	0	NÃO	-17,7909	-50,8971
	02/08/2024 14:12:50	GO - RIO VERDE - Próx. Rodovia BR-452	Ignição ligada		Status	0	NÃO	-17,7909	-50,8971
	02/08/2024 14:12:50	GO - RIO VERDE - Próx. Rodovia BR-452	A sirene está ligada		Status	0	NÃO	-17,7909	-50,8971
	02/08/2024 14:12:50	GO - RIO VERDE - Próx. Rodovia BR-452	O veículo está bloqueado		Status	0	NÃO	-17,7909	-50,8971
	02/08/2024 14:12:50	GO - RIO VERDE - Próx. Rodovia BR-452	A sirene está ligada		Alerta de Software	0	NÃO	-17,7909	-50,8971
	02/08/2024 14:12:50	GO - RIO VERDE - Próx. Rodovia BR-452	Parada do Veículo		Alerta de Software	0	NÃO	-17,7909	-50,8971
	02/08/2024 14:10:50	GO - RIO VERDE - Próx. Rodovia BR-452	Ignição ligada		Status	0	NÃO	-17,7909	-50,8971
	02/08/2024 14:10:50	GO - RIO VERDE - Próx. Rodovia BR-452	A sirene está ligada		Status	0	NÃO	-17,7909	-50,8971
	02/08/2024 14:10:50	GO - RIO VERDE - Próx. Rodovia BR-452	O veículo está bloqueado		Status	0	NÃO	-17,7909	-50,8971
	02/08/2024 14:10:50	GO - RIO VERDE - Próx. Rodovia BR-452	A sirene está ligada		Alerta de Software	0	NÃO	-17,7909	-50,8971
	02/08/2024 14:10:50	GO - RIO VERDE - Próx. Rodovia BR-452	Parada do Veículo		Alerta de Software	0	NÃO	-17,7909	-50,8971
	02/08/2024 14:08:50	GO - RIO VERDE - Próx. Rodovia BR-452	Ignição ligada		Status	0	NÃO	-17,7909	-50,8971
	02/08/2024 14:08:50	GO - RIO VERDE - Próx. Rodovia BR-452	A sirene está ligada		Status	0	NÃO	-17,7909	-50,8971
	02/08/2024 14:08:50	GO - RIO VERDE - Próx. Rodovia BR-452	O veículo está bloqueado		Status	0	NÃO	-17,7909	-50,8971
	02/08/2024 14:08:50	GO - RIO VERDE - Próx. Rodovia BR-452	A sirene está ligada		Alerta de Software	0	NÃO	-17,7909	-50,8971
	02/08/2024 14:08:50	GO - RIO VERDE - Próx. Rodovia BR-452	Parada do Veículo		Alerta de Software	0	NÃO	-17,7909	-50,8971
	02/08/2024 14:06:50	GO - RIO VERDE - Próx. Rodovia BR-452	Ignição ligada		Status	0	NÃO	-17,7909	-50,8971
	02/08/2024 14:06:50	GO - RIO VERDE - Próx. Rodovia BR-452	A sirene está ligada		Status	0	NÃO	-17,7909	-50,8971
	02/08/2024 14:06:50	GO - RIO VERDE - Próx. Rodovia BR-452	O veículo está bloqueado		Status	0	NÃO	-17,7909	-50,8971
	02/08/2024 14:06:50	GO - RIO VERDE - Próx. Rodovia BR-452	A sirene está ligada		Alerta de Software	0	NÃO	-17,7909	-50,8971
	02/08/2024 14:06:50	GO - RIO VERDE - Próx. Rodovia BR-452	Parada do Veículo		Alerta de Software	0	NÃO	-17,7909	-50,8971
	02/08/2024 14:04:50	GO - RIO VERDE - Próx. Rodovia BR-452	Ignição ligada		Status	0	NÃO	-17,7909	-50,8971
	02/08/2024 14:04:50	GO - RIO VERDE - Próx. Rodovia BR-452	A sirene está ligada		Status	0	NÃO	-17,7909	-50,8971
	02/08/2024 14:04:50	GO - RIO VERDE - Próx. Rodovia BR-452	O veículo está bloqueado		Status	0	NÃO	-17,7909	-50,8971
	02/08/2024 14:04:50	GO - RIO VERDE - Próx. Rodovia BR-452	A sirene está ligada		Alerta de Software	0	NÃO	-17,7909	-50,8971
	02/08/2024 14:04:50	GO - RIO VERDE - Próx. Rodovia BR-452	Parada do Veículo		Alerta de Software	0	NÃO	-17,7909	-50,8971
	02/08/2024 14:02:50	GO - RIO VERDE - Próx. Rodovia BR-452	Ignição ligada		Status	0	NÃO	-17,7909	-50,8971


RELATÓRIO ANALÍTICO POR VEÍCULO


Período: 31/07/2024 00:00:00 à 08/08/2024 00:00:00


Identificador: SSU4F69 EDIVAM DAF 2023

Placa: SSU4F69












Legenda:

 Mensagens enviadas do Veículo (Veículo -> Central)

 Mensagens enviadas do Veículo (Controle de Jornada Cliente)

 Mensagens enviadas da Central (Central -> Veículo)



Sentido:	Data e Hora:	Localização:	Mensagem:	Modo Emergência	Tipo Mensagem:	Vel. (Km/h)	Log ?	Latitude	Longitude
	02/08/2024 14:02:50	GO - RIO VERDE - Próx. Rodovia BR-452	A sirene está ligada		Status	0	NÃO	-17,7909	-50,8971
	02/08/2024 14:02:50	GO - RIO VERDE - Próx. Rodovia BR-452	O veículo está bloqueado		Status	0	NÃO	-17,7909	-50,8971
	02/08/2024 14:02:50	GO - RIO VERDE - Próx. Rodovia BR-452	A sirene está ligada		Alerta de Software	0	NÃO	-17,7909	-50,8971
	02/08/2024 14:02:50	GO - RIO VERDE - Próx. Rodovia BR-452	Parada do Veículo		Alerta de Software	0	NÃO	-17,7909	-50,8971
	02/08/2024 14:00:50	GO - RIO VERDE - Próx. Rodovia BR-452	Ignição ligada		Status	0	NÃO	-17,7909	-50,8971
	02/08/2024 14:00:50	GO - RIO VERDE - Próx. Rodovia BR-452	A sirene está ligada		Status	0	NÃO	-17,7909	-50,8971
	02/08/2024 14:00:50	GO - RIO VERDE - Próx. Rodovia BR-452	O veículo está bloqueado		Status	0	NÃO	-17,7909	-50,8971
	02/08/2024 14:00:50	GO - RIO VERDE - Próx. Rodovia BR-452	A sirene está ligada		Alerta de Software	0	NÃO	-17,7909	-50,8971
	02/08/2024 14:00:50	GO - RIO VERDE - Próx. Rodovia BR-452	Parada do Veículo		Alerta de Software	0	NÃO	-17,7909	-50,8971
	02/08/2024 13:58:50	GO - RIO VERDE - Próx. Rodovia BR-452	Ignição ligada		Status	0	NÃO	-17,7909	-50,8971
	02/08/2024 13:58:50	GO - RIO VERDE - Próx. Rodovia BR-452	A sirene está ligada		Status	0	NÃO	-17,7909	-50,8971
	02/08/2024 13:58:50	GO - RIO VERDE - Próx. Rodovia BR-452	O veículo está bloqueado		Status	0	NÃO	-17,7909	-50,8971
	02/08/2024 13:58:50	GO - RIO VERDE - Próx. Rodovia BR-452	A sirene está ligada		Alerta de Software	0	NÃO	-17,7909	-50,8971
	02/08/2024 13:58:50	GO - RIO VERDE - Próx. Rodovia BR-452	Parada do Veículo		Alerta de Software	0	NÃO	-17,7909	-50,8971
	02/08/2024 13:56:50	GO - RIO VERDE - Próx. Rodovia BR-452	Ignição ligada		Status	0	NÃO	-17,7909	-50,8971
	02/08/2024 13:56:50	GO - RIO VERDE - Próx. Rodovia BR-452	A sirene está ligada		Status	0	NÃO	-17,7909	-50,8971
	02/08/2024 13:56:50	GO - RIO VERDE - Próx. Rodovia BR-452	O veículo está bloqueado		Status	0	NÃO	-17,7909	-50,8971
	02/08/2024 13:56:50	GO - RIO VERDE - Próx. Rodovia BR-452	A sirene está ligada		Alerta de Software	0	NÃO	-17,7909	-50,8971
	02/08/2024 13:56:50	GO - RIO VERDE - Próx. Rodovia BR-452	Parada do Veículo		Alerta de Software	0	NÃO	-17,7909	-50,8971
	02/08/2024 13:54:50	GO - RIO VERDE - Próx. Rodovia BR-452	Ignição ligada		Status	0	NÃO	-17,7909	-50,8971
	02/08/2024 13:54:50	GO - RIO VERDE - Próx. Rodovia BR-452	A sirene está ligada		Status	0	NÃO	-17,7909	-50,8971
	02/08/2024 13:54:50	GO - RIO VERDE - Próx. Rodovia BR-452	O veículo está bloqueado		Status	0	NÃO	-17,7909	-50,8971
	02/08/2024 13:54:50	GO - RIO VERDE - Próx. Rodovia BR-452	A sirene está ligada		Alerta de Software	0	NÃO	-17,7909	-50,8971
	02/08/2024 13:54:50	GO - RIO VERDE - Próx. Rodovia BR-452	Parada do Veículo		Alerta de Software	0	NÃO	-17,7909	-50,8971
	02/08/2024 13:52:50	GO - RIO VERDE - Próx. Rodovia BR-452	Ignição ligada		Status	0	NÃO	-17,7909	-50,8971
	02/08/2024 13:52:50	GO - RIO VERDE - Próx. Rodovia BR-452	A sirene está ligada		Status	0	NÃO	-17,7909	-50,8971
	02/08/2024 13:52:50	GO - RIO VERDE - Próx. Rodovia BR-452	O veículo está bloqueado		Status	0	NÃO	-17,7909	-50,8971
	02/08/2024 13:52:50	GO - RIO VERDE - Próx. Rodovia BR-452	A sirene está ligada		Alerta de Software	0	NÃO	-17,7909	-50,8971
	02/08/2024 13:52:50	GO - RIO VERDE - Próx. Rodovia BR-452	Parada do Veículo		Alerta de Software	0	NÃO	-17,7909	-50,8971
	02/08/2024 13:50:50	GO - RIO VERDE - Próx. Rodovia BR-452	Ignição ligada		Status	0	NÃO	-17,7909	-50,8971
	02/08/2024 13:50:50	GO - RIO VERDE - Próx. Rodovia BR-452	A sirene está ligada		Status	0	NÃO	-17,7909	-50,8971
	02/08/2024 13:50:50	GO - RIO VERDE - Próx. Rodovia BR-452	O veículo está bloqueado		Status	0	NÃO	-17,7909	-50,8971
	02/08/2024 13:50:50	GO - RIO VERDE - Próx. Rodovia BR-452	A sirene está ligada		Alerta de Software	0	NÃO	-17,7909	-50,8971
	02/08/2024 13:50:50	GO - RIO VERDE - Próx. Rodovia BR-452	Parada do Veículo		Alerta de Software	0	NÃO	-17,7909	-50,8971
	02/08/2024 13:48:50	GO - RIO VERDE - Próx. Rodovia BR-452	Ignição ligada		Status	0	NÃO	-17,7909	-50,8971
	02/08/2024 13:48:50	GO - RIO VERDE - Próx. Rodovia BR-452	A sirene está ligada		Status	0	NÃO	-17,7909	-50,8971
	02/08/2024 13:48:50	GO - RIO VERDE - Próx. Rodovia BR-452	O veículo está bloqueado		Status	0	NÃO	-17,7909	-50,8971


RELATÓRIO ANALÍTICO POR VEÍCULO


Período: 31/07/2024 00:00:00 à 08/08/2024 00:00:00


Identificador: SSU4F69 EDIVAM DAF 2023

Placa: SSU4F69

Legenda:

 Mensagens enviadas do Veículo (Veículo -> Central)

 Mensagens enviadas do Veículo (Controle de Jornada Cliente)

 Mensagens enviadas da Central (Central -> Veículo)



Sentido:	Data e Hora:	Localização:	Mensagem:	Modo Emergência	Tipo Mensagem:	Vel. (Km/h)	Log ?	Latitude	Longitude
	02/08/2024 13:48:50	GO - RIO VERDE - Próx. Rodovia BR-452	A sirene está ligada		Alerta de Software	0	NÃO	-17,7909	-50,8971
	02/08/2024 13:48:50	GO - RIO VERDE - Próx. Rodovia BR-452	Parada do Veículo		Alerta de Software	0	NÃO	-17,7909	-50,8971
	02/08/2024 13:46:50	GO - RIO VERDE - Próx. Rodovia BR-452	Ignição ligada		Status	0	NÃO	-17,7909	-50,8971
	02/08/2024 13:46:50	GO - RIO VERDE - Próx. Rodovia BR-452	A sirene está ligada		Status	0	NÃO	-17,7909	-50,8971
	02/08/2024 13:46:50	GO - RIO VERDE - Próx. Rodovia BR-452	O veículo está bloqueado		Status	0	NÃO	-17,7909	-50,8971
	02/08/2024 13:46:50	GO - RIO VERDE - Próx. Rodovia BR-452	A sirene está ligada		Alerta de Software	0	NÃO	-17,7909	-50,8971
	02/08/2024 13:46:50	GO - RIO VERDE - Próx. Rodovia BR-452	Parada do Veículo		Alerta de Software	0	NÃO	-17,7909	-50,8971
	02/08/2024 13:44:50	GO - RIO VERDE - Próx. Rodovia BR-452	Ignição ligada		Status	0	NÃO	-17,7909	-50,8971
	02/08/2024 13:44:50	GO - RIO VERDE - Próx. Rodovia BR-452	A sirene está ligada		Status	0	NÃO	-17,7909	-50,8971
	02/08/2024 13:44:50	GO - RIO VERDE - Próx. Rodovia BR-452	O veículo está bloqueado		Status	0	NÃO	-17,7909	-50,8971
	02/08/2024 13:44:50	GO - RIO VERDE - Próx. Rodovia BR-452	A sirene está ligada		Alerta de Software	0	NÃO	-17,7909	-50,8971
	02/08/2024 13:44:50	GO - RIO VERDE - Próx. Rodovia BR-452	Parada do Veículo		Alerta de Software	0	NÃO	-17,7909	-50,8971
	02/08/2024 13:42:50	GO - RIO VERDE - Próx. Rodovia BR-452	Ignição ligada		Status	0	NÃO	-17,7909	-50,8971
	02/08/2024 13:42:50	GO - RIO VERDE - Próx. Rodovia BR-452	A sirene está ligada		Status	0	NÃO	-17,7909	-50,8971
	02/08/2024 13:42:50	GO - RIO VERDE - Próx. Rodovia BR-452	O veículo está bloqueado		Status	0	NÃO	-17,7909	-50,8971
	02/08/2024 13:42:50	GO - RIO VERDE - Próx. Rodovia BR-452	A sirene está ligada		Alerta de Software	0	NÃO	-17,7909	-50,8971
	02/08/2024 13:42:50	GO - RIO VERDE - Próx. Rodovia BR-452	Parada do Veículo		Alerta de Software	0	NÃO	-17,7909	-50,8971
	02/08/2024 13:40:50	GO - RIO VERDE - Próx. Rodovia BR-452	Ignição ligada		Status	0	NÃO	-17,7909	-50,8971
	02/08/2024 13:40:50	GO - RIO VERDE - Próx. Rodovia BR-452	A sirene está ligada		Status	0	NÃO	-17,7909	-50,8971
	02/08/2024 13:40:50	GO - RIO VERDE - Próx. Rodovia BR-452	O veículo está bloqueado		Status	0	NÃO	-17,7909	-50,8971
	02/08/2024 13:40:50	GO - RIO VERDE - Próx. Rodovia BR-452	A sirene está ligada		Alerta de Software	0	NÃO	-17,7909	-50,8971
	02/08/2024 13:40:50	GO - RIO VERDE - Próx. Rodovia BR-452	Parada do Veículo		Alerta de Software	0	NÃO	-17,7909	-50,8971
	02/08/2024 13:38:50	GO - RIO VERDE - Próx. Rodovia BR-452	Ignição ligada		Status	0	NÃO	-17,7909	-50,8971
	02/08/2024 13:38:50	GO - RIO VERDE - Próx. Rodovia BR-452	A sirene está ligada		Status	0	NÃO	-17,7909	-50,8971
	02/08/2024 13:38:50	GO - RIO VERDE - Próx. Rodovia BR-452	O veículo está bloqueado		Status	0	NÃO	-17,7909	-50,8971
	02/08/2024 13:38:50	GO - RIO VERDE - Próx. Rodovia BR-452	A sirene está ligada		Alerta de Software	0	NÃO	-17,7909	-50,8971
	02/08/2024 13:38:50	GO - RIO VERDE - Próx. Rodovia BR-452	Parada do Veículo		Alerta de Software	0	NÃO	-17,7909	-50,8971
	02/08/2024 13:37:53	GO - RIO VERDE - Próx. Rodovia BR-452	Ignição ligada		Evento	0	NÃO	-17,7909	-50,8971
	02/08/2024 13:37:53	GO - RIO VERDE - Próx. Rodovia BR-452	A sirene está ligada		Status	0	NÃO	-17,7909	-50,8971
	02/08/2024 13:37:53	GO - RIO VERDE - Próx. Rodovia BR-452	O veículo está bloqueado		Status	0	NÃO	-17,7909	-50,8971
	02/08/2024 13:37:53	GO - RIO VERDE - Próx. Rodovia BR-452	A sirene está ligada		Alerta de Software	0	NÃO	-17,7909	-50,8971
	02/08/2024 13:37:53	GO - RIO VERDE - Próx. Rodovia BR-452	Parada do Veículo		Alerta de Software	0	NÃO	-17,7909	-50,8971
	02/08/2024 13:37:37	GO - RIO VERDE - Próx. Rodovia BR-452	Porta do Motorista aberta		Evento	0	NÃO	-17,7909	-50,8971
	02/08/2024 13:37:37	GO - RIO VERDE - Próx. Rodovia BR-452	A sirene está ligada		Status	0	NÃO	-17,7909	-50,8971
	02/08/2024 13:37:37	GO - RIO VERDE - Próx. Rodovia BR-452	O veículo está bloqueado		Status	0	NÃO	-17,7909	-50,8971
	02/08/2024 13:37:37	GO - RIO VERDE - Próx. Rodovia BR-452	A sirene está ligada		Alerta de Software	0	NÃO	-17,7909	-50,8971
	02/08/2024 13:37:37	GO - RIO VERDE - Próx. Rodovia BR-452	Parada do Veículo		Alerta de Software	0	NÃO	-17,7909	-50,8971

RELATÓRIO ANALÍTICO POR VEÍCULO


























Período: 31/07/2024 00:00:00 à 08/08/2024 00:00:00

Identificador: SSU4F69 EDIVAM DAF 2023

Placa: SSU4F69

- Legenda:**
-  Mensagens enviadas do Veículo (Veículo -> Central)
 -  Mensagens enviadas do Veículo (Controle de Jornada Cliente)
 -  Mensagens enviadas da Central (Central -> Veículo)



Sentido:	Data e Hora:	Localização:	Mensagem:	Modo Emergência	Tipo Mensagem:	Vel. (Km/h)	Log ?	Latitude	Longitude
	02/08/2024 13:36:50	GO - RIO VERDE - Próx. Rodovia BR-452	A sirene está ligada		Status	0	NÃO	-17,7909	-50,8971
	02/08/2024 13:36:50	GO - RIO VERDE - Próx. Rodovia BR-452	O veículo está bloqueado		Status	0	NÃO	-17,7909	-50,8971
	02/08/2024 13:36:50	GO - RIO VERDE - Próx. Rodovia BR-452	A sirene está ligada		Alerta de Software	0	NÃO	-17,7909	-50,8971
	02/08/2024 13:36:50	GO - RIO VERDE - Próx. Rodovia BR-452	Parada do Veículo		Alerta de Software	0	NÃO	-17,7909	-50,8971
	02/08/2024 13:34:50	GO - RIO VERDE - Próx. Rodovia BR-452	A sirene está ligada		Status	0	NÃO	-17,7909	-50,8971
	02/08/2024 13:34:50	GO - RIO VERDE - Próx. Rodovia BR-452	O veículo está bloqueado		Status	0	NÃO	-17,7909	-50,8971
	02/08/2024 13:34:50	GO - RIO VERDE - Próx. Rodovia BR-452	A sirene está ligada		Alerta de Software	0	NÃO	-17,7909	-50,8971
	02/08/2024 13:34:50	GO - RIO VERDE - Próx. Rodovia BR-452	Parada do Veículo		Alerta de Software	0	NÃO	-17,7909	-50,8971
	02/08/2024 13:32:50	GO - RIO VERDE - Próx. Rodovia BR-452	A sirene está ligada		Status	0	NÃO	-17,7909	-50,8971
	02/08/2024 13:32:50	GO - RIO VERDE - Próx. Rodovia BR-452	O veículo está bloqueado		Status	0	NÃO	-17,7909	-50,8971
	02/08/2024 13:32:50	GO - RIO VERDE - Próx. Rodovia BR-452	A sirene está ligada		Alerta de Software	0	NÃO	-17,7909	-50,8971
	02/08/2024 13:32:50	GO - RIO VERDE - Próx. Rodovia BR-452	Parada do Veículo		Alerta de Software	0	NÃO	-17,7909	-50,8971
	02/08/2024 13:31:07	GO - RIO VERDE - Próx. Rodovia BR-452	Porta do Motorista aberta		Evento	0	NÃO	-17,7909	-50,8971
	02/08/2024 13:31:07	GO - RIO VERDE - Próx. Rodovia BR-452	A sirene está ligada		Status	0	NÃO	-17,7909	-50,8971
	02/08/2024 13:31:07	GO - RIO VERDE - Próx. Rodovia BR-452	O veículo está bloqueado		Status	0	NÃO	-17,7909	-50,8971
	02/08/2024 13:31:07	GO - RIO VERDE - Próx. Rodovia BR-452	A sirene está ligada		Alerta de Software	0	NÃO	-17,7909	-50,8971
	02/08/2024 13:31:07	GO - RIO VERDE - Próx. Rodovia BR-452	Parada do Veículo		Alerta de Software	0	NÃO	-17,7909	-50,8971
	02/08/2024 13:30:50	GO - RIO VERDE - Próx. Rodovia BR-452	A sirene está ligada		Status	0	NÃO	-17,7909	-50,8971
	02/08/2024 13:30:50	GO - RIO VERDE - Próx. Rodovia BR-452	O veículo está bloqueado		Status	0	NÃO	-17,7909	-50,8971
	02/08/2024 13:30:50	GO - RIO VERDE - Próx. Rodovia BR-452	A sirene está ligada		Alerta de Software	0	NÃO	-17,7909	-50,8971
	02/08/2024 13:30:50	GO - RIO VERDE - Próx. Rodovia BR-452	Parada do Veículo		Alerta de Software	0	NÃO	-17,7909	-50,8971
	02/08/2024 13:28:50	GO - RIO VERDE - Próx. Rodovia BR-452	A sirene está ligada		Status	0	NÃO	-17,7909	-50,8971
	02/08/2024 13:28:50	GO - RIO VERDE - Próx. Rodovia BR-452	O veículo está bloqueado		Status	0	NÃO	-17,7909	-50,8971
	02/08/2024 13:28:50	GO - RIO VERDE - Próx. Rodovia BR-452	A sirene está ligada		Alerta de Software	0	NÃO	-17,7909	-50,8971
	02/08/2024 13:28:50	GO - RIO VERDE - Próx. Rodovia BR-452	Parada do Veículo		Alerta de Software	0	NÃO	-17,7909	-50,8971
	02/08/2024 13:26:50	GO - RIO VERDE - Próx. Rodovia BR-452	A sirene está ligada		Status	0	NÃO	-17,7909	-50,8971
	02/08/2024 13:26:50	GO - RIO VERDE - Próx. Rodovia BR-452	O veículo está bloqueado		Status	0	NÃO	-17,7909	-50,8971
	02/08/2024 13:26:50	GO - RIO VERDE - Próx. Rodovia BR-452	A sirene está ligada		Alerta de Software	0	NÃO	-17,7909	-50,8971
	02/08/2024 13:26:50	GO - RIO VERDE - Próx. Rodovia BR-452	Parada do Veículo		Alerta de Software	0	NÃO	-17,7909	-50,8971
	02/08/2024 13:24:50	GO - RIO VERDE - Próx. Rodovia BR-452	A sirene está ligada		Status	0	NÃO	-17,7909	-50,8971
	02/08/2024 13:24:50	GO - RIO VERDE - Próx. Rodovia BR-452	O veículo está bloqueado		Status	0	NÃO	-17,7909	-50,8971
	02/08/2024 13:24:50	GO - RIO VERDE - Próx. Rodovia BR-452	A sirene está ligada		Alerta de Software	0	NÃO	-17,7909	-50,8971
	02/08/2024 13:24:50	GO - RIO VERDE - Próx. Rodovia BR-452	Parada do Veículo		Alerta de Software	0	NÃO	-17,7909	-50,8971
	02/08/2024 13:22:50	GO - RIO VERDE - Próx. Rodovia BR-452	A sirene está ligada		Status	0	NÃO	-17,7909	-50,8971
	02/08/2024 13:22:50	GO - RIO VERDE - Próx. Rodovia BR-452	O veículo está bloqueado		Status	0	NÃO	-17,7909	-50,8971
	02/08/2024 13:22:50	GO - RIO VERDE - Próx. Rodovia BR-452	A sirene está ligada		Alerta de Software	0	NÃO	-17,7909	-50,8971
	02/08/2024 13:22:50	GO - RIO VERDE - Próx. Rodovia BR-452	Parada do Veículo		Alerta de Software	0	NÃO	-17,7909	-50,8971

RELATÓRIO ANALÍTICO POR VEÍCULO



Período: 31/07/2024 00:00:00 à 08/08/2024 00:00:00

Identificador: SSU4F69 EDIVAM DAF 2023

Placa: SSU4F69

- Legenda:**
-  Mensagens enviadas do Veículo (Veículo -> Central)
 -  Mensagens enviadas do Veículo (Controle de Jornada Cliente)
 -  Mensagens enviadas da Central (Central -> Veículo)



Sentido:	Data e Hora:	Localização:	Mensagem:	Modo Emergência	Tipo Mensagem:	Vel. (Km/h)	Log ?	Latitude	Longitude
	02/08/2024 13:20:50	GO - RIO VERDE - Próx. Rodovia BR-452	A sirene está ligada		Status	0	NÃO	-17,7909	-50,8971
	02/08/2024 13:20:50	GO - RIO VERDE - Próx. Rodovia BR-452	O veículo está bloqueado		Status	0	NÃO	-17,7909	-50,8971
	02/08/2024 13:20:50	GO - RIO VERDE - Próx. Rodovia BR-452	A sirene está ligada		Alerta de Software	0	NÃO	-17,7909	-50,8971
	02/08/2024 13:20:50	GO - RIO VERDE - Próx. Rodovia BR-452	Parada do Veículo		Alerta de Software	0	NÃO	-17,7909	-50,8971
	02/08/2024 13:18:50	GO - RIO VERDE - Próx. Rodovia BR-452	A sirene está ligada		Status	0	NÃO	-17,7909	-50,8971
	02/08/2024 13:18:50	GO - RIO VERDE - Próx. Rodovia BR-452	O veículo está bloqueado		Status	0	NÃO	-17,7909	-50,8971
	02/08/2024 13:18:50	GO - RIO VERDE - Próx. Rodovia BR-452	A sirene está ligada		Alerta de Software	0	NÃO	-17,7909	-50,8971
	02/08/2024 13:18:50	GO - RIO VERDE - Próx. Rodovia BR-452	Parada do Veículo		Alerta de Software	0	NÃO	-17,7909	-50,8971
	02/08/2024 13:16:50	GO - RIO VERDE - Próx. Rodovia BR-452	A sirene está ligada		Status	0	NÃO	-17,7909	-50,8971
	02/08/2024 13:16:50	GO - RIO VERDE - Próx. Rodovia BR-452	O veículo está bloqueado		Status	0	NÃO	-17,7909	-50,8971
	02/08/2024 13:16:50	GO - RIO VERDE - Próx. Rodovia BR-452	A sirene está ligada		Alerta de Software	0	NÃO	-17,7909	-50,8971
	02/08/2024 13:16:50	GO - RIO VERDE - Próx. Rodovia BR-452	Parada do Veículo		Alerta de Software	0	NÃO	-17,7909	-50,8971
	02/08/2024 13:14:50	GO - RIO VERDE - Próx. Rodovia BR-452	A sirene está ligada		Status	0	NÃO	-17,7909	-50,8971
	02/08/2024 13:14:50	GO - RIO VERDE - Próx. Rodovia BR-452	O veículo está bloqueado		Status	0	NÃO	-17,7909	-50,8971
	02/08/2024 13:14:50	GO - RIO VERDE - Próx. Rodovia BR-452	A sirene está ligada		Alerta de Software	0	NÃO	-17,7909	-50,8971
	02/08/2024 13:14:50	GO - RIO VERDE - Próx. Rodovia BR-452	Parada do Veículo		Alerta de Software	0	NÃO	-17,7909	-50,8971
	02/08/2024 13:12:50	GO - RIO VERDE - Próx. Rodovia BR-452	A sirene está ligada		Status	0	NÃO	-17,7909	-50,8971
	02/08/2024 13:12:50	GO - RIO VERDE - Próx. Rodovia BR-452	O veículo está bloqueado		Status	0	NÃO	-17,7909	-50,8971
	02/08/2024 13:12:50	GO - RIO VERDE - Próx. Rodovia BR-452	A sirene está ligada		Alerta de Software	0	NÃO	-17,7909	-50,8971
	02/08/2024 13:12:50	GO - RIO VERDE - Próx. Rodovia BR-452	Parada do Veículo		Alerta de Software	0	NÃO	-17,7909	-50,8971
	02/08/2024 13:10:50	GO - RIO VERDE - Próx. Rodovia BR-452	A sirene está ligada		Status	0	NÃO	-17,7909	-50,8971
	02/08/2024 13:10:50	GO - RIO VERDE - Próx. Rodovia BR-452	O veículo está bloqueado		Status	0	NÃO	-17,7909	-50,8971
	02/08/2024 13:10:50	GO - RIO VERDE - Próx. Rodovia BR-452	A sirene está ligada		Alerta de Software	0	NÃO	-17,7909	-50,8971
	02/08/2024 13:10:50	GO - RIO VERDE - Próx. Rodovia BR-452	Parada do Veículo		Alerta de Software	0	NÃO	-17,7909	-50,8971
	02/08/2024 13:08:50	GO - RIO VERDE - Próx. Rodovia BR-452	A sirene está ligada		Status	0	NÃO	-17,7909	-50,8971
	02/08/2024 13:08:50	GO - RIO VERDE - Próx. Rodovia BR-452	O veículo está bloqueado		Status	0	NÃO	-17,7909	-50,8971
	02/08/2024 13:08:50	GO - RIO VERDE - Próx. Rodovia BR-452	A sirene está ligada		Alerta de Software	0	NÃO	-17,7909	-50,8971
	02/08/2024 13:08:50	GO - RIO VERDE - Próx. Rodovia BR-452	Parada do Veículo		Alerta de Software	0	NÃO	-17,7909	-50,8971
	02/08/2024 13:06:50	GO - RIO VERDE - Próx. Rodovia BR-452	A sirene está ligada		Status	0	NÃO	-17,7909	-50,8971
	02/08/2024 13:06:50	GO - RIO VERDE - Próx. Rodovia BR-452	O veículo está bloqueado		Status	0	NÃO	-17,7909	-50,8971
	02/08/2024 13:06:50	GO - RIO VERDE - Próx. Rodovia BR-452	A sirene está ligada		Alerta de Software	0	NÃO	-17,7909	-50,8971
	02/08/2024 13:06:50	GO - RIO VERDE - Próx. Rodovia BR-452	Parada do Veículo		Alerta de Software	0	NÃO	-17,7909	-50,8971
	02/08/2024 13:04:50	GO - RIO VERDE - Próx. Rodovia BR-452	A sirene está ligada		Status	0	NÃO	-17,7909	-50,8971
	02/08/2024 13:04:50	GO - RIO VERDE - Próx. Rodovia BR-452	O veículo está bloqueado		Status	0	NÃO	-17,7909	-50,8971
	02/08/2024 13:04:50	GO - RIO VERDE - Próx. Rodovia BR-452	A sirene está ligada		Alerta de Software	0	NÃO	-17,7909	-50,8971
	02/08/2024 13:04:50	GO - RIO VERDE - Próx. Rodovia BR-452	Parada do Veículo		Alerta de Software	0	NÃO	-17,7909	-50,8971
	02/08/2024 13:02:50	GO - RIO VERDE - Próx. Rodovia BR-452	A sirene está ligada		Status	0	NÃO	-17,7909	-50,8971


RELATÓRIO ANALÍTICO POR VEÍCULO


Período: 31/07/2024 00:00:00 à 08/08/2024 00:00:00


Identificador: SSU4F69 EDIVAM DAF 2023

Placa: SSU4F69




Legenda:

 Mensagens enviadas do Veículo (Veículo -> Central)

 Mensagens enviadas do Veículo (Controle de Jornada Cliente)

 Mensagens enviadas da Central (Central -> Veículo)



Sentido:	Data e Hora:	Localização:	Mensagem:	Modo Emergência	Tipo Mensagem:	Vel. (Km/h)	Log ?	Latitude	Longitude
	02/08/2024 13:02:50	GO - RIO VERDE - Próx. Rodovia BR-452	O veículo está bloqueado		Status	0	NÃO	-17,7909	-50,8971
	02/08/2024 13:02:50	GO - RIO VERDE - Próx. Rodovia BR-452	A sirene está ligada		Alerta de Software	0	NÃO	-17,7909	-50,8971
	02/08/2024 13:02:50	GO - RIO VERDE - Próx. Rodovia BR-452	Parada do Veículo		Alerta de Software	0	NÃO	-17,7909	-50,8971
	02/08/2024 13:00:50	GO - RIO VERDE - Próx. Rodovia BR-452	A sirene está ligada		Status	0	NÃO	-17,7909	-50,8971
	02/08/2024 13:00:50	GO - RIO VERDE - Próx. Rodovia BR-452	O veículo está bloqueado		Status	0	NÃO	-17,7909	-50,8971
	02/08/2024 13:00:50	GO - RIO VERDE - Próx. Rodovia BR-452	A sirene está ligada		Alerta de Software	0	NÃO	-17,7909	-50,8971
	02/08/2024 13:00:50	GO - RIO VERDE - Próx. Rodovia BR-452	Parada do Veículo		Alerta de Software	0	NÃO	-17,7909	-50,8971
	02/08/2024 12:58:50	GO - RIO VERDE - Próx. Rodovia BR-452	A sirene está ligada		Status	0	NÃO	-17,7909	-50,8971
	02/08/2024 12:58:50	GO - RIO VERDE - Próx. Rodovia BR-452	O veículo está bloqueado		Status	0	NÃO	-17,7909	-50,8971
	02/08/2024 12:58:50	GO - RIO VERDE - Próx. Rodovia BR-452	A sirene está ligada		Alerta de Software	0	NÃO	-17,7909	-50,8971
	02/08/2024 12:58:50	GO - RIO VERDE - Próx. Rodovia BR-452	Parada do Veículo		Alerta de Software	0	NÃO	-17,7909	-50,8971
	02/08/2024 12:58:06	GO - RIO VERDE - Próx. Rodovia BR-452	Ignição desligada		Evento	0	NÃO	-17,7909	-50,8971
	02/08/2024 12:58:06	GO - RIO VERDE - Próx. Rodovia BR-452	A sirene está ligada		Status	0	NÃO	-17,7909	-50,8971
	02/08/2024 12:58:06	GO - RIO VERDE - Próx. Rodovia BR-452	O veículo está bloqueado		Status	0	NÃO	-17,7909	-50,8971
	02/08/2024 12:58:06	GO - RIO VERDE - Próx. Rodovia BR-452	A sirene está ligada		Alerta de Software	0	NÃO	-17,7909	-50,8971
	02/08/2024 12:58:06	GO - RIO VERDE - Próx. Rodovia BR-452	Parada do Veículo		Alerta de Software	0	NÃO	-17,7909	-50,8971
	02/08/2024 12:56:50	GO - RIO VERDE - Próx. Rodovia BR-452	Ignição ligada		Status	0	NÃO	-17,7909	-50,8971
	02/08/2024 12:56:50	GO - RIO VERDE - Próx. Rodovia BR-452	A sirene está ligada		Status	0	NÃO	-17,7909	-50,8971
	02/08/2024 12:56:50	GO - RIO VERDE - Próx. Rodovia BR-452	O veículo está bloqueado		Status	0	NÃO	-17,7909	-50,8971
	02/08/2024 12:56:50	GO - RIO VERDE - Próx. Rodovia BR-452	A sirene está ligada		Alerta de Software	0	NÃO	-17,7909	-50,8971
	02/08/2024 12:56:50	GO - RIO VERDE - Próx. Rodovia BR-452	Parada do Veículo		Alerta de Software	0	NÃO	-17,7909	-50,8971
	02/08/2024 12:54:50	GO - RIO VERDE - Próx. Rodovia BR-452	Ignição ligada		Status	0	NÃO	-17,7909	-50,8971
	02/08/2024 12:54:50	GO - RIO VERDE - Próx. Rodovia BR-452	A sirene está ligada		Status	0	NÃO	-17,7909	-50,8971
	02/08/2024 12:54:50	GO - RIO VERDE - Próx. Rodovia BR-452	O veículo está bloqueado		Status	0	NÃO	-17,7909	-50,8971
	02/08/2024 12:54:50	GO - RIO VERDE - Próx. Rodovia BR-452	A sirene está ligada		Alerta de Software	0	NÃO	-17,7909	-50,8971
	02/08/2024 12:54:50	GO - RIO VERDE - Próx. Rodovia BR-452	Parada do Veículo		Alerta de Software	0	NÃO	-17,7909	-50,8971
	02/08/2024 12:52:50	GO - RIO VERDE - Próx. Rodovia BR-452	Ignição ligada		Status	0	NÃO	-17,7909	-50,8971
	02/08/2024 12:52:50	GO - RIO VERDE - Próx. Rodovia BR-452	A sirene está ligada		Status	0	NÃO	-17,7909	-50,8971
	02/08/2024 12:52:50	GO - RIO VERDE - Próx. Rodovia BR-452	O veículo está bloqueado		Status	0	NÃO	-17,7909	-50,8971
	02/08/2024 12:52:50	GO - RIO VERDE - Próx. Rodovia BR-452	A sirene está ligada		Alerta de Software	0	NÃO	-17,7909	-50,8971
	02/08/2024 12:52:50	GO - RIO VERDE - Próx. Rodovia BR-452	Parada do Veículo		Alerta de Software	0	NÃO	-17,7909	-50,8971
	02/08/2024 12:50:50	GO - RIO VERDE - Próx. Rodovia BR-452	Ignição ligada		Status	0	NÃO	-17,7909	-50,8971
	02/08/2024 12:50:50	GO - RIO VERDE - Próx. Rodovia BR-452	A sirene está ligada		Status	0	NÃO	-17,7909	-50,8971
	02/08/2024 12:50:50	GO - RIO VERDE - Próx. Rodovia BR-452	O veículo está bloqueado		Status	0	NÃO	-17,7909	-50,8971
	02/08/2024 12:50:50	GO - RIO VERDE - Próx. Rodovia BR-452	A sirene está ligada		Alerta de Software	0	NÃO	-17,7909	-50,8971
	02/08/2024 12:50:50	GO - RIO VERDE - Próx. Rodovia BR-452	Parada do Veículo		Alerta de Software	0	NÃO	-17,7909	-50,8971
	02/08/2024 12:48:50	GO - RIO VERDE - Próx. Rodovia BR-452	Ignição ligada		Status	0	NÃO	-17,7909	-50,8971


RELATÓRIO ANALÍTICO POR VEÍCULO


Período: 31/07/2024 00:00:00 à 08/08/2024 00:00:00


Identificador: SSU4F69 EDIVAM DAF 2023

Placa: SSU4F69









Legenda:

 Mensagens enviadas do Veículo (Veículo -> Central)

 Mensagens enviadas do Veículo (Controle de Jornada Cliente)

 Mensagens enviadas da Central (Central -> Veículo)



Sentido:	Data e Hora:	Localização:	Mensagem:	Modo Emergência	Tipo Mensagem:	Vel. (Km/h)	Log ?	Latitude	Longitude
	02/08/2024 12:48:50	GO - RIO VERDE - Próx. Rodovia BR-452	A sirene está ligada		Status	0	NÃO	-17,7909	-50,8971
	02/08/2024 12:48:50	GO - RIO VERDE - Próx. Rodovia BR-452	O veículo está bloqueado		Status	0	NÃO	-17,7909	-50,8971
	02/08/2024 12:48:50	GO - RIO VERDE - Próx. Rodovia BR-452	A sirene está ligada		Alerta de Software	0	NÃO	-17,7909	-50,8971
	02/08/2024 12:48:50	GO - RIO VERDE - Próx. Rodovia BR-452	Parada do Veículo		Alerta de Software	0	NÃO	-17,7909	-50,8971
	02/08/2024 12:46:50	GO - RIO VERDE - Próx. Rodovia BR-452	Ignição ligada		Status	0	NÃO	-17,7909	-50,8971
	02/08/2024 12:46:50	GO - RIO VERDE - Próx. Rodovia BR-452	A sirene está ligada		Status	0	NÃO	-17,7909	-50,8971
	02/08/2024 12:46:50	GO - RIO VERDE - Próx. Rodovia BR-452	O veículo está bloqueado		Status	0	NÃO	-17,7909	-50,8971
	02/08/2024 12:46:50	GO - RIO VERDE - Próx. Rodovia BR-452	A sirene está ligada		Alerta de Software	0	NÃO	-17,7909	-50,8971
	02/08/2024 12:46:50	GO - RIO VERDE - Próx. Rodovia BR-452	Parada do Veículo		Alerta de Software	0	NÃO	-17,7909	-50,8971
	02/08/2024 12:44:50	GO - RIO VERDE - Próx. Rodovia BR-452	Ignição ligada		Status	0	NÃO	-17,7909	-50,8971
	02/08/2024 12:44:50	GO - RIO VERDE - Próx. Rodovia BR-452	A sirene está ligada		Status	0	NÃO	-17,7909	-50,8971
	02/08/2024 12:44:50	GO - RIO VERDE - Próx. Rodovia BR-452	O veículo está bloqueado		Status	0	NÃO	-17,7909	-50,8971
	02/08/2024 12:44:50	GO - RIO VERDE - Próx. Rodovia BR-452	A sirene está ligada		Alerta de Software	0	NÃO	-17,7909	-50,8971
	02/08/2024 12:44:50	GO - RIO VERDE - Próx. Rodovia BR-452	Parada do Veículo		Alerta de Software	0	NÃO	-17,7909	-50,8971
	02/08/2024 12:43:57	MENSAGEM ENVIADA PELA CENTRAL Enviada por: integração	Temporizador 10-10 / 18 hora(s)		Comando		-		
	02/08/2024 12:42:50	GO - RIO VERDE - Próx. Rodovia BR-452	Ignição ligada		Status	0	NÃO	-17,7909	-50,8971
	02/08/2024 12:42:50	GO - RIO VERDE - Próx. Rodovia BR-452	A sirene está ligada		Status	0	NÃO	-17,7909	-50,8971
	02/08/2024 12:42:50	GO - RIO VERDE - Próx. Rodovia BR-452	O veículo está bloqueado		Status	0	NÃO	-17,7909	-50,8971
	02/08/2024 12:42:50	GO - RIO VERDE - Próx. Rodovia BR-452	A sirene está ligada		Alerta de Software	0	NÃO	-17,7909	-50,8971
	02/08/2024 12:42:50	GO - RIO VERDE - Próx. Rodovia BR-452	Parada do Veículo		Alerta de Software	0	NÃO	-17,7909	-50,8971
	02/08/2024 12:40:50	GO - RIO VERDE - Próx. Rodovia BR-452	Ignição ligada		Status	0	NÃO	-17,7909	-50,8971
	02/08/2024 12:40:50	GO - RIO VERDE - Próx. Rodovia BR-452	A sirene está ligada		Status	0	NÃO	-17,7909	-50,8971
	02/08/2024 12:40:50	GO - RIO VERDE - Próx. Rodovia BR-452	O veículo está bloqueado		Status	0	NÃO	-17,7909	-50,8971
	02/08/2024 12:40:50	GO - RIO VERDE - Próx. Rodovia BR-452	A sirene está ligada		Alerta de Software	0	NÃO	-17,7909	-50,8971
	02/08/2024 12:40:50	GO - RIO VERDE - Próx. Rodovia BR-452	Parada do Veículo		Alerta de Software	0	NÃO	-17,7909	-50,8971
	02/08/2024 12:38:50	GO - RIO VERDE - Próx. Rodovia BR-452	Ignição ligada		Status	0	NÃO	-17,7909	-50,8971
	02/08/2024 12:38:50	GO - RIO VERDE - Próx. Rodovia BR-452	A sirene está ligada		Status	0	NÃO	-17,7909	-50,8971
	02/08/2024 12:38:50	GO - RIO VERDE - Próx. Rodovia BR-452	O veículo está bloqueado		Status	0	NÃO	-17,7909	-50,8971
	02/08/2024 12:38:50	GO - RIO VERDE - Próx. Rodovia BR-452	A sirene está ligada		Alerta de Software	0	NÃO	-17,7909	-50,8971
	02/08/2024 12:38:50	GO - RIO VERDE - Próx. Rodovia BR-452	Parada do Veículo		Alerta de Software	0	NÃO	-17,7909	-50,8971
	02/08/2024 12:36:50	GO - RIO VERDE - Próx. Rodovia BR-452	Ignição ligada		Status	0	NÃO	-17,7909	-50,8971
	02/08/2024 12:36:50	GO - RIO VERDE - Próx. Rodovia BR-452	A sirene está ligada		Status	0	NÃO	-17,7909	-50,8971
	02/08/2024 12:36:50	GO - RIO VERDE - Próx. Rodovia BR-452	O veículo está bloqueado		Status	0	NÃO	-17,7909	-50,8971
	02/08/2024 12:36:50	GO - RIO VERDE - Próx. Rodovia BR-452	A sirene está ligada		Alerta de Software	0	NÃO	-17,7909	-50,8971
	02/08/2024 12:36:50	GO - RIO VERDE - Próx. Rodovia BR-452	Parada do Veículo		Alerta de Software	0	NÃO	-17,7909	-50,8971
	02/08/2024 12:36:48	GO - RIO VERDE - Próx. Rodovia BR-452	Ignição ligada		Evento	0	NÃO	-17,7909	-50,8971
	02/08/2024 12:36:48	GO - RIO VERDE - Próx. Rodovia BR-452	A sirene está ligada		Status	0	NÃO	-17,7909	-50,8971

RELATÓRIO ANALÍTICO POR VEÍCULO





































Período: 31/07/2024 00:00:00 à 08/08/2024 00:00:00

Identificador: SSU4F69 EDIVAM DAF 2023

Placa: SSU4F69

- Legenda:**
-  Mensagens enviadas do Veículo (Veículo -> Central)
 -  Mensagens enviadas do Veículo (Controle de Jornada Cliente)
 -  Mensagens enviadas da Central (Central -> Veículo)



Sentido:	Data e Hora:	Localização:	Mensagem:	Modo Emergência	Tipo Mensagem:	Vel. (Km/h)	Log ?	Latitude	Longitude
	02/08/2024 12:36:48	GO - RIO VERDE - Próx. Rodovia BR-452	O veículo está bloqueado		Status	0	NÃO	-17,7909	-50,8971
	02/08/2024 12:36:23	GO - RIO VERDE - Próx. Rodovia BR-452	Porta do Motorista aberta		Evento	0	NÃO	-17,7909	-50,8971
	02/08/2024 12:36:23	GO - RIO VERDE - Próx. Rodovia BR-452	A sirene está ligada		Status	0	NÃO	-17,7909	-50,8971
	02/08/2024 12:36:23	GO - RIO VERDE - Próx. Rodovia BR-452	O veículo está bloqueado		Status	0	NÃO	-17,7909	-50,8971
	02/08/2024 12:36:23	GO - RIO VERDE - Próx. Rodovia BR-452	A sirene está ligada		Alerta de Software	0	NÃO	-17,7909	-50,8971
	02/08/2024 12:36:23	GO - RIO VERDE - Próx. Rodovia BR-452	Parada do Veículo		Alerta de Software	0	NÃO	-17,7909	-50,8971
	02/08/2024 12:34:50	GO - RIO VERDE - Próx. Rodovia BR-452	A sirene está ligada		Status	0	NÃO	-17,7909	-50,8971
	02/08/2024 12:34:50	GO - RIO VERDE - Próx. Rodovia BR-452	O veículo está bloqueado		Status	0	NÃO	-17,7909	-50,8971
	02/08/2024 12:34:50	GO - RIO VERDE - Próx. Rodovia BR-452	A sirene está ligada		Alerta de Software	0	NÃO	-17,7909	-50,8971
	02/08/2024 12:34:50	GO - RIO VERDE - Próx. Rodovia BR-452	Parada do Veículo		Alerta de Software	0	NÃO	-17,7909	-50,8971
	02/08/2024 12:33:39	MENSAGEM ENVIADA PELA CENTRAL Enviada por: integração	MENSAGEM IIVRE:VEICULO BLOQUEADO		Macro		-		
	02/08/2024 12:33:37	MENSAGEM ENVIADA PELA CENTRAL Enviada por: integração	Ligar Bloqueio		Comando		-		
	02/08/2024 12:33:37	MENSAGEM ENVIADA PELA CENTRAL Enviada por: integração	MENSAGEM IIVRE:VEICULO SERA BLOQUEADO		Macro		-		
	02/08/2024 12:33:25	MENSAGEM ENVIADA PELA CENTRAL Enviada por: integração	Ligar Sirene		Comando		-		
	02/08/2024 12:32:54	GO - RIO VERDE - Próx. Rodovia BR-452	Porta do Motorista aberta		Evento	0	NÃO	-17,7909	-50,8971
	02/08/2024 12:32:54	GO - RIO VERDE - Próx. Rodovia BR-452	A sirene está ligada		Status	0	NÃO	-17,7909	-50,8971
	02/08/2024 12:32:54	GO - RIO VERDE - Próx. Rodovia BR-452	O veículo está bloqueado		Status	0	NÃO	-17,7909	-50,8971
	02/08/2024 12:32:54	GO - RIO VERDE - Próx. Rodovia BR-452	A sirene está ligada		Alerta de Software	0	NÃO	-17,7909	-50,8971
	02/08/2024 12:32:54	GO - RIO VERDE - Próx. Rodovia BR-452	Parada do Veículo		Alerta de Software	0	NÃO	-17,7909	-50,8971
	02/08/2024 12:32:50	GO - RIO VERDE - Próx. Rodovia BR-452	A sirene está ligada		Status	0	NÃO	-17,7909	-50,8971
	02/08/2024 12:32:50	GO - RIO VERDE - Próx. Rodovia BR-452	O veículo está bloqueado		Status	0	NÃO	-17,7909	-50,8971
	02/08/2024 12:32:50	GO - RIO VERDE - Próx. Rodovia BR-452	A sirene está ligada		Alerta de Software	0	NÃO	-17,7909	-50,8971
	02/08/2024 12:32:50	GO - RIO VERDE - Próx. Rodovia BR-452	Parada do Veículo		Alerta de Software	0	NÃO	-17,7909	-50,8971
	02/08/2024 12:30:50	GO - RIO VERDE - Próx. Rodovia BR-452	A sirene está ligada		Status	0	NÃO	-17,7909	-50,8971
	02/08/2024 12:30:50	GO - RIO VERDE - Próx. Rodovia BR-452	O veículo está bloqueado		Status	0	NÃO	-17,7909	-50,8971
	02/08/2024 12:30:50	GO - RIO VERDE - Próx. Rodovia BR-452	A sirene está ligada		Alerta de Software	0	NÃO	-17,7909	-50,8971
	02/08/2024 12:30:50	GO - RIO VERDE - Próx. Rodovia BR-452	Parada do Veículo		Alerta de Software	0	NÃO	-17,7909	-50,8971
	02/08/2024 12:28:50	GO - RIO VERDE - Próx. Rodovia BR-452	A sirene está ligada		Status	0	NÃO	-17,7909	-50,8971
	02/08/2024 12:28:50	GO - RIO VERDE - Próx. Rodovia BR-452	O veículo está bloqueado		Status	0	NÃO	-17,7909	-50,8971
	02/08/2024 12:28:50	GO - RIO VERDE - Próx. Rodovia BR-452	A sirene está ligada		Alerta de Software	0	NÃO	-17,7909	-50,8971
	02/08/2024 12:28:50	GO - RIO VERDE - Próx. Rodovia BR-452	Parada do Veículo		Alerta de Software	0	NÃO	-17,7909	-50,8971
	02/08/2024 12:28:21	MENSAGEM ENVIADA PELA CENTRAL Enviada por: integração	Temporizador 05-05 / 1 hora(s)		Comando		-		
	02/08/2024 12:27:46	MENSAGEM ENVIADA PELA CENTRAL Enviada por: integração	MENSAGEM IIVRE:REINICIO?		Macro		-		
	02/08/2024 12:26:50	GO - RIO VERDE - Próx. Rodovia BR-452	A sirene está ligada		Status	0	NÃO	-17,7909	-50,8971
	02/08/2024 12:26:50	GO - RIO VERDE - Próx. Rodovia BR-452	O veículo está bloqueado		Status	0	NÃO	-17,7909	-50,8971
	02/08/2024 12:26:50	GO - RIO VERDE - Próx. Rodovia BR-452	A sirene está ligada		Alerta de Software	0	NÃO	-17,7909	-50,8971

RELATÓRIO ANALÍTICO POR VEÍCULO
































Período: 31/07/2024 00:00:00 à 08/08/2024 00:00:00

Identificador: SSU4F69 EDIVAM DAF 2023

Placa: SSU4F69

- Legenda:**
-  Mensagens enviadas do Veículo (Veículo -> Central)
 -  Mensagens enviadas do Veículo (Controle de Jornada Cliente)
 -  Mensagens enviadas da Central (Central -> Veículo)



Sentido:	Data e Hora:	Localização:	Mensagem:	Modo Emergência	Tipo Mensagem:	Vel. (Km/h)	Log ?	Latitude	Longitude
	02/08/2024 12:26:50	GO - RIO VERDE - Próx. Rodovia BR-452	Parada do Veículo		Alerta de Software	0	NÃO	-17,7909	-50,8971
	02/08/2024 12:24:50	GO - RIO VERDE - Próx. Rodovia BR-452	A sirene está ligada		Status	0	NÃO	-17,7909	-50,8971
	02/08/2024 12:24:50	GO - RIO VERDE - Próx. Rodovia BR-452	O veículo está bloqueado		Status	0	NÃO	-17,7909	-50,8971
	02/08/2024 12:24:50	GO - RIO VERDE - Próx. Rodovia BR-452	A sirene está ligada		Alerta de Software	0	NÃO	-17,7909	-50,8971
	02/08/2024 12:24:50	GO - RIO VERDE - Próx. Rodovia BR-452	Parada do Veículo		Alerta de Software	0	NÃO	-17,7909	-50,8971
	02/08/2024 12:22:50	GO - RIO VERDE - Próx. Rodovia BR-452	A sirene está ligada		Status	0	NÃO	-17,7909	-50,8971
	02/08/2024 12:22:50	GO - RIO VERDE - Próx. Rodovia BR-452	O veículo está bloqueado		Status	0	NÃO	-17,7909	-50,8971
	02/08/2024 12:22:50	GO - RIO VERDE - Próx. Rodovia BR-452	A sirene está ligada		Alerta de Software	0	NÃO	-17,7909	-50,8971
	02/08/2024 12:22:50	GO - RIO VERDE - Próx. Rodovia BR-452	Parada do Veículo		Alerta de Software	0	NÃO	-17,7909	-50,8971
	02/08/2024 12:20:50	GO - RIO VERDE - Próx. Rodovia BR-452	A sirene está ligada		Status	0	NÃO	-17,7909	-50,8971
	02/08/2024 12:20:50	GO - RIO VERDE - Próx. Rodovia BR-452	O veículo está bloqueado		Status	0	NÃO	-17,7909	-50,8971
	02/08/2024 12:20:50	GO - RIO VERDE - Próx. Rodovia BR-452	A sirene está ligada		Alerta de Software	0	NÃO	-17,7909	-50,8971
	02/08/2024 12:20:50	GO - RIO VERDE - Próx. Rodovia BR-452	Parada do Veículo		Alerta de Software	0	NÃO	-17,7909	-50,8971
	02/08/2024 12:18:50	GO - RIO VERDE - Próx. Rodovia BR-452	A sirene está ligada		Status	0	NÃO	-17,7909	-50,8971
	02/08/2024 12:18:50	GO - RIO VERDE - Próx. Rodovia BR-452	O veículo está bloqueado		Status	0	NÃO	-17,7909	-50,8971
	02/08/2024 12:18:50	GO - RIO VERDE - Próx. Rodovia BR-452	A sirene está ligada		Alerta de Software	0	NÃO	-17,7909	-50,8971
	02/08/2024 12:18:50	GO - RIO VERDE - Próx. Rodovia BR-452	Parada do Veículo		Alerta de Software	0	NÃO	-17,7909	-50,8971
	02/08/2024 12:16:50	GO - RIO VERDE - Próx. Rodovia BR-452	A sirene está ligada		Status	0	NÃO	-17,7909	-50,8971
	02/08/2024 12:16:50	GO - RIO VERDE - Próx. Rodovia BR-452	O veículo está bloqueado		Status	0	NÃO	-17,7909	-50,8971
	02/08/2024 12:16:50	GO - RIO VERDE - Próx. Rodovia BR-452	A sirene está ligada		Alerta de Software	0	NÃO	-17,7909	-50,8971
	02/08/2024 12:16:50	GO - RIO VERDE - Próx. Rodovia BR-452	Parada do Veículo		Alerta de Software	0	NÃO	-17,7909	-50,8971
	02/08/2024 12:14:50	GO - RIO VERDE - Próx. Rodovia BR-452	A sirene está ligada		Status	0	NÃO	-17,7909	-50,8971
	02/08/2024 12:14:50	GO - RIO VERDE - Próx. Rodovia BR-452	O veículo está bloqueado		Status	0	NÃO	-17,7909	-50,8971
	02/08/2024 12:14:50	GO - RIO VERDE - Próx. Rodovia BR-452	A sirene está ligada		Alerta de Software	0	NÃO	-17,7909	-50,8971
	02/08/2024 12:14:50	GO - RIO VERDE - Próx. Rodovia BR-452	Parada do Veículo		Alerta de Software	0	NÃO	-17,7909	-50,8971
	02/08/2024 12:12:50	GO - RIO VERDE - Próx. Rodovia BR-452	A sirene está ligada		Status	0	NÃO	-17,7909	-50,8971
	02/08/2024 12:12:50	GO - RIO VERDE - Próx. Rodovia BR-452	O veículo está bloqueado		Status	0	NÃO	-17,7909	-50,8971
	02/08/2024 12:12:50	GO - RIO VERDE - Próx. Rodovia BR-452	A sirene está ligada		Alerta de Software	0	NÃO	-17,7909	-50,8971
	02/08/2024 12:12:50	GO - RIO VERDE - Próx. Rodovia BR-452	Parada do Veículo		Alerta de Software	0	NÃO	-17,7909	-50,8971
	02/08/2024 12:10:50	GO - RIO VERDE - Próx. Rodovia BR-452	A sirene está ligada		Status	0	NÃO	-17,7909	-50,8971
	02/08/2024 12:10:50	GO - RIO VERDE - Próx. Rodovia BR-452	O veículo está bloqueado		Status	0	NÃO	-17,7909	-50,8971
	02/08/2024 12:10:50	GO - RIO VERDE - Próx. Rodovia BR-452	A sirene está ligada		Alerta de Software	0	NÃO	-17,7909	-50,8971
	02/08/2024 12:10:50	GO - RIO VERDE - Próx. Rodovia BR-452	Parada do Veículo		Alerta de Software	0	NÃO	-17,7909	-50,8971
	02/08/2024 12:08:50	GO - RIO VERDE - Próx. Rodovia BR-452	A sirene está ligada		Status	0	NÃO	-17,7909	-50,8971
	02/08/2024 12:08:50	GO - RIO VERDE - Próx. Rodovia BR-452	O veículo está bloqueado		Status	0	NÃO	-17,7909	-50,8971
	02/08/2024 12:08:50	GO - RIO VERDE - Próx. Rodovia BR-452	A sirene está ligada		Alerta de Software	0	NÃO	-17,7909	-50,8971
	02/08/2024 12:08:50	GO - RIO VERDE - Próx. Rodovia BR-452	Parada do Veículo		Alerta de Software	0	NÃO	-17,7909	-50,8971

RELATÓRIO ANALÍTICO POR VEÍCULO


Período: 31/07/2024 00:00:00 à 08/08/2024 00:00:00

Identificador: SSU4F69 EDIVAM DAF 2023

Placa: SSU4F69

- Legenda:**
-  Mensagens enviadas do Veículo (Veículo -> Central)
 -  Mensagens enviadas do Veículo (Controle de Jornada Cliente)
 -  Mensagens enviadas da Central (Central -> Veículo)



Sentido:	Data e Hora:	Localização:	Mensagem:	Modo Emergência	Tipo Mensagem:	Vel. (Km/h)	Log ?	Latitude	Longitude
	02/08/2024 12:06:50	GO - RIO VERDE - Próx. Rodovia BR-452	A sirene está ligada		Status	0	NÃO	-17,7909	-50,8971
	02/08/2024 12:06:50	GO - RIO VERDE - Próx. Rodovia BR-452	O veículo está bloqueado		Status	0	NÃO	-17,7909	-50,8971
	02/08/2024 12:06:50	GO - RIO VERDE - Próx. Rodovia BR-452	A sirene está ligada		Alerta de Software	0	NÃO	-17,7909	-50,8971
	02/08/2024 12:06:50	GO - RIO VERDE - Próx. Rodovia BR-452	Parada do Veículo		Alerta de Software	0	NÃO	-17,7909	-50,8971
	02/08/2024 12:04:50	GO - RIO VERDE - Próx. Rodovia BR-452	A sirene está ligada		Status	0	NÃO	-17,7909	-50,8971
	02/08/2024 12:04:50	GO - RIO VERDE - Próx. Rodovia BR-452	O veículo está bloqueado		Status	0	NÃO	-17,7909	-50,8971
	02/08/2024 12:04:50	GO - RIO VERDE - Próx. Rodovia BR-452	A sirene está ligada		Alerta de Software	0	NÃO	-17,7909	-50,8971
	02/08/2024 12:04:50	GO - RIO VERDE - Próx. Rodovia BR-452	Parada do Veículo		Alerta de Software	0	NÃO	-17,7909	-50,8971
	02/08/2024 12:02:50	GO - RIO VERDE - Próx. Rodovia BR-452	A sirene está ligada		Status	0	NÃO	-17,7909	-50,8971
	02/08/2024 12:02:50	GO - RIO VERDE - Próx. Rodovia BR-452	O veículo está bloqueado		Status	0	NÃO	-17,7909	-50,8971
	02/08/2024 12:02:50	GO - RIO VERDE - Próx. Rodovia BR-452	A sirene está ligada		Alerta de Software	0	NÃO	-17,7909	-50,8971
	02/08/2024 12:02:50	GO - RIO VERDE - Próx. Rodovia BR-452	Parada do Veículo		Alerta de Software	0	NÃO	-17,7909	-50,8971
	02/08/2024 12:00:50	GO - RIO VERDE - Próx. Rodovia BR-452	A sirene está ligada		Status	0	NÃO	-17,7909	-50,8971
	02/08/2024 12:00:50	GO - RIO VERDE - Próx. Rodovia BR-452	O veículo está bloqueado		Status	0	NÃO	-17,7909	-50,8971
	02/08/2024 12:00:50	GO - RIO VERDE - Próx. Rodovia BR-452	A sirene está ligada		Alerta de Software	0	NÃO	-17,7909	-50,8971
	02/08/2024 12:00:50	GO - RIO VERDE - Próx. Rodovia BR-452	Parada do Veículo		Alerta de Software	0	NÃO	-17,7909	-50,8971
	02/08/2024 11:58:50	GO - RIO VERDE - Próx. Rodovia BR-452	A sirene está ligada		Status	0	NÃO	-17,7909	-50,8971
	02/08/2024 11:58:50	GO - RIO VERDE - Próx. Rodovia BR-452	O veículo está bloqueado		Status	0	NÃO	-17,7909	-50,8971
	02/08/2024 11:58:50	GO - RIO VERDE - Próx. Rodovia BR-452	A sirene está ligada		Alerta de Software	0	NÃO	-17,7909	-50,8971
	02/08/2024 11:58:50	GO - RIO VERDE - Próx. Rodovia BR-452	Parada do Veículo		Alerta de Software	0	NÃO	-17,7909	-50,8971
	02/08/2024 11:56:50	GO - RIO VERDE - Próx. Rodovia BR-452	A sirene está ligada		Status	0	NÃO	-17,7909	-50,8971
	02/08/2024 11:56:50	GO - RIO VERDE - Próx. Rodovia BR-452	O veículo está bloqueado		Status	0	NÃO	-17,7909	-50,8971
	02/08/2024 11:56:50	GO - RIO VERDE - Próx. Rodovia BR-452	A sirene está ligada		Alerta de Software	0	NÃO	-17,7909	-50,8971
	02/08/2024 11:56:50	GO - RIO VERDE - Próx. Rodovia BR-452	Parada do Veículo		Alerta de Software	0	NÃO	-17,7909	-50,8971
	02/08/2024 11:54:50	GO - RIO VERDE - Próx. Rodovia BR-452	A sirene está ligada		Status	0	NÃO	-17,7909	-50,8971
	02/08/2024 11:54:50	GO - RIO VERDE - Próx. Rodovia BR-452	O veículo está bloqueado		Status	0	NÃO	-17,7909	-50,8971
	02/08/2024 11:54:50	GO - RIO VERDE - Próx. Rodovia BR-452	A sirene está ligada		Alerta de Software	0	NÃO	-17,7909	-50,8971
	02/08/2024 11:54:50	GO - RIO VERDE - Próx. Rodovia BR-452	Parada do Veículo		Alerta de Software	0	NÃO	-17,7909	-50,8971
	02/08/2024 11:52:50	GO - RIO VERDE - Próx. Rodovia BR-452	A sirene está ligada		Status	0	NÃO	-17,7909	-50,8971
	02/08/2024 11:52:50	GO - RIO VERDE - Próx. Rodovia BR-452	O veículo está bloqueado		Status	0	NÃO	-17,7909	-50,8971
	02/08/2024 11:52:50	GO - RIO VERDE - Próx. Rodovia BR-452	A sirene está ligada		Alerta de Software	0	NÃO	-17,7909	-50,8971
	02/08/2024 11:52:50	GO - RIO VERDE - Próx. Rodovia BR-452	Parada do Veículo		Alerta de Software	0	NÃO	-17,7909	-50,8971
	02/08/2024 11:50:50	GO - RIO VERDE - Próx. Rodovia BR-452	A sirene está ligada		Status	0	NÃO	-17,7909	-50,8971
	02/08/2024 11:50:50	GO - RIO VERDE - Próx. Rodovia BR-452	O veículo está bloqueado		Status	0	NÃO	-17,7909	-50,8971
	02/08/2024 11:50:50	GO - RIO VERDE - Próx. Rodovia BR-452	A sirene está ligada		Alerta de Software	0	NÃO	-17,7909	-50,8971
	02/08/2024 11:50:50	GO - RIO VERDE - Próx. Rodovia BR-452	Parada do Veículo		Alerta de Software	0	NÃO	-17,7909	-50,8971
	02/08/2024 11:48:50	GO - RIO VERDE - Próx. Rodovia BR-452	A sirene está ligada		Status	0	NÃO	-17,7909	-50,8971

RELATÓRIO ANALÍTICO POR VEÍCULO



































Período: 31/07/2024 00:00:00 à 08/08/2024 00:00:00

Identificador: SSU4F69 EDIVAM DAF 2023

Placa: SSU4F69

- Legenda:**
-  Mensagens enviadas do Veículo (Veículo -> Central)
 -  Mensagens enviadas do Veículo (Controle de Jornada Cliente)
 -  Mensagens enviadas da Central (Central -> Veículo)



Sentido:	Data e Hora:	Localização:	Mensagem:	Modo Emergência	Tipo Mensagem:	Vel. (Km/h)	Log ?	Latitude	Longitude
	02/08/2024 11:48:50	GO - RIO VERDE - Próx. Rodovia BR-452	O veículo está bloqueado		Status	0	NÃO	-17,7909	-50,8971
	02/08/2024 11:48:50	GO - RIO VERDE - Próx. Rodovia BR-452	A sirene está ligada		Alerta de Software	0	NÃO	-17,7909	-50,8971
	02/08/2024 11:48:50	GO - RIO VERDE - Próx. Rodovia BR-452	Parada do Veículo		Alerta de Software	0	NÃO	-17,7909	-50,8971
	02/08/2024 11:46:50	GO - RIO VERDE - Próx. Rodovia BR-452	A sirene está ligada		Status	0	NÃO	-17,7909	-50,8971
	02/08/2024 11:46:50	GO - RIO VERDE - Próx. Rodovia BR-452	O veículo está bloqueado		Status	0	NÃO	-17,7909	-50,8971
	02/08/2024 11:46:50	GO - RIO VERDE - Próx. Rodovia BR-452	A sirene está ligada		Alerta de Software	0	NÃO	-17,7909	-50,8971
	02/08/2024 11:46:50	GO - RIO VERDE - Próx. Rodovia BR-452	Parada do Veículo		Alerta de Software	0	NÃO	-17,7909	-50,8971
	02/08/2024 11:44:50	GO - RIO VERDE - Próx. Rodovia BR-452	A sirene está ligada		Status	0	NÃO	-17,7909	-50,8971
	02/08/2024 11:44:50	GO - RIO VERDE - Próx. Rodovia BR-452	O veículo está bloqueado		Status	0	NÃO	-17,7909	-50,8971
	02/08/2024 11:44:50	GO - RIO VERDE - Próx. Rodovia BR-452	A sirene está ligada		Alerta de Software	0	NÃO	-17,7909	-50,8971
	02/08/2024 11:44:50	GO - RIO VERDE - Próx. Rodovia BR-452	Parada do Veículo		Alerta de Software	0	NÃO	-17,7909	-50,8971
	02/08/2024 11:42:50	GO - RIO VERDE - Próx. Rodovia BR-452	A sirene está ligada		Status	0	NÃO	-17,7909	-50,8971
	02/08/2024 11:42:50	GO - RIO VERDE - Próx. Rodovia BR-452	O veículo está bloqueado		Status	0	NÃO	-17,7909	-50,8971
	02/08/2024 11:42:50	GO - RIO VERDE - Próx. Rodovia BR-452	A sirene está ligada		Alerta de Software	0	NÃO	-17,7909	-50,8971
	02/08/2024 11:42:50	GO - RIO VERDE - Próx. Rodovia BR-452	Parada do Veículo		Alerta de Software	0	NÃO	-17,7909	-50,8971
	02/08/2024 11:40:50	GO - RIO VERDE - Próx. Rodovia BR-452	A sirene está ligada		Status	0	NÃO	-17,7909	-50,8971
	02/08/2024 11:40:50	GO - RIO VERDE - Próx. Rodovia BR-452	O veículo está bloqueado		Status	0	NÃO	-17,7909	-50,8971
	02/08/2024 11:40:50	GO - RIO VERDE - Próx. Rodovia BR-452	A sirene está ligada		Alerta de Software	0	NÃO	-17,7909	-50,8971
	02/08/2024 11:40:50	GO - RIO VERDE - Próx. Rodovia BR-452	Parada do Veículo		Alerta de Software	0	NÃO	-17,7909	-50,8971
	02/08/2024 11:38:50	GO - RIO VERDE - Próx. Rodovia BR-452	A sirene está ligada		Status	0	NÃO	-17,7909	-50,8971
	02/08/2024 11:38:50	GO - RIO VERDE - Próx. Rodovia BR-452	O veículo está bloqueado		Status	0	NÃO	-17,7909	-50,8971
	02/08/2024 11:38:50	GO - RIO VERDE - Próx. Rodovia BR-452	A sirene está ligada		Alerta de Software	0	NÃO	-17,7909	-50,8971
	02/08/2024 11:38:50	GO - RIO VERDE - Próx. Rodovia BR-452	Parada do Veículo		Alerta de Software	0	NÃO	-17,7909	-50,8971
	02/08/2024 11:36:50	GO - RIO VERDE - Próx. Rodovia BR-452	A sirene está ligada		Status	0	NÃO	-17,7909	-50,8971
	02/08/2024 11:36:50	GO - RIO VERDE - Próx. Rodovia BR-452	O veículo está bloqueado		Status	0	NÃO	-17,7909	-50,8971
	02/08/2024 11:36:50	GO - RIO VERDE - Próx. Rodovia BR-452	A sirene está ligada		Alerta de Software	0	NÃO	-17,7909	-50,8971
	02/08/2024 11:36:50	GO - RIO VERDE - Próx. Rodovia BR-452	Parada do Veículo		Alerta de Software	0	NÃO	-17,7909	-50,8971
	02/08/2024 11:34:50	GO - RIO VERDE - Próx. Rodovia BR-452	A sirene está ligada		Status	0	NÃO	-17,7909	-50,8971
	02/08/2024 11:34:50	GO - RIO VERDE - Próx. Rodovia BR-452	O veículo está bloqueado		Status	0	NÃO	-17,7909	-50,8971
	02/08/2024 11:34:50	GO - RIO VERDE - Próx. Rodovia BR-452	A sirene está ligada		Alerta de Software	0	NÃO	-17,7909	-50,8971
	02/08/2024 11:34:50	GO - RIO VERDE - Próx. Rodovia BR-452	Parada do Veículo		Alerta de Software	0	NÃO	-17,7909	-50,8971
	02/08/2024 11:32:50	GO - RIO VERDE - Próx. Rodovia BR-452	A sirene está ligada		Status	0	NÃO	-17,7909	-50,8971
	02/08/2024 11:32:50	GO - RIO VERDE - Próx. Rodovia BR-452	O veículo está bloqueado		Status	0	NÃO	-17,7909	-50,8971
	02/08/2024 11:32:50	GO - RIO VERDE - Próx. Rodovia BR-452	A sirene está ligada		Alerta de Software	0	NÃO	-17,7909	-50,8971
	02/08/2024 11:32:50	GO - RIO VERDE - Próx. Rodovia BR-452	Parada do Veículo		Alerta de Software	0	NÃO	-17,7909	-50,8971
	02/08/2024 11:30:50	GO - RIO VERDE - Próx. Rodovia BR-452	A sirene está ligada		Status	0	NÃO	-17,7909	-50,8971
	02/08/2024 11:30:50	GO - RIO VERDE - Próx. Rodovia BR-452	O veículo está bloqueado		Status	0	NÃO	-17,7909	-50,8971


RELATÓRIO ANALÍTICO POR VEÍCULO


Período: 31/07/2024 00:00:00 à 08/08/2024 00:00:00


Identificador: SSU4F69 EDIVAM DAF 2023

Placa: SSU4F69

Legenda:

 Mensagens enviadas do Veículo (Veículo -> Central)

 Mensagens enviadas do Veículo (Controle de Jornada Cliente)

 Mensagens enviadas da Central (Central -> Veículo)



Sentido:	Data e Hora:	Localização:	Mensagem:	Modo Emergência	Tipo Mensagem:	Vel. (Km/h)	Log ?	Latitude	Longitude
	02/08/2024 11:30:50	GO - RIO VERDE - Próx. Rodovia BR-452	A sirene está ligada		Alerta de Software	0	NÃO	-17,7909	-50,8971
	02/08/2024 11:30:50	GO - RIO VERDE - Próx. Rodovia BR-452	Parada do Veículo		Alerta de Software	0	NÃO	-17,7909	-50,8971
	02/08/2024 11:28:50	GO - RIO VERDE - Próx. Rodovia BR-452	A sirene está ligada		Status	0	NÃO	-17,7909	-50,8971
	02/08/2024 11:28:50	GO - RIO VERDE - Próx. Rodovia BR-452	O veículo está bloqueado		Status	0	NÃO	-17,7909	-50,8971
	02/08/2024 11:28:50	GO - RIO VERDE - Próx. Rodovia BR-452	A sirene está ligada		Alerta de Software	0	NÃO	-17,7909	-50,8971
	02/08/2024 11:28:50	GO - RIO VERDE - Próx. Rodovia BR-452	Parada do Veículo		Alerta de Software	0	NÃO	-17,7909	-50,8971
	02/08/2024 11:26:50	GO - RIO VERDE - Próx. Rodovia BR-452	A sirene está ligada		Status	0	NÃO	-17,7909	-50,8971
	02/08/2024 11:26:50	GO - RIO VERDE - Próx. Rodovia BR-452	O veículo está bloqueado		Status	0	NÃO	-17,7909	-50,8971
	02/08/2024 11:26:50	GO - RIO VERDE - Próx. Rodovia BR-452	A sirene está ligada		Alerta de Software	0	NÃO	-17,7909	-50,8971
	02/08/2024 11:26:50	GO - RIO VERDE - Próx. Rodovia BR-452	Parada do Veículo		Alerta de Software	0	NÃO	-17,7909	-50,8971
	02/08/2024 11:24:50	GO - RIO VERDE - Próx. Rodovia BR-452	A sirene está ligada		Status	0	NÃO	-17,7909	-50,8971
	02/08/2024 11:24:50	GO - RIO VERDE - Próx. Rodovia BR-452	O veículo está bloqueado		Status	0	NÃO	-17,7909	-50,8971
	02/08/2024 11:24:50	GO - RIO VERDE - Próx. Rodovia BR-452	A sirene está ligada		Alerta de Software	0	NÃO	-17,7909	-50,8971
	02/08/2024 11:24:50	GO - RIO VERDE - Próx. Rodovia BR-452	Parada do Veículo		Alerta de Software	0	NÃO	-17,7909	-50,8971
	02/08/2024 11:22:50	GO - RIO VERDE - Próx. Rodovia BR-452	A sirene está ligada		Status	0	NÃO	-17,7909	-50,8971
	02/08/2024 11:22:50	GO - RIO VERDE - Próx. Rodovia BR-452	O veículo está bloqueado		Status	0	NÃO	-17,7909	-50,8971
	02/08/2024 11:22:50	GO - RIO VERDE - Próx. Rodovia BR-452	A sirene está ligada		Alerta de Software	0	NÃO	-17,7909	-50,8971
	02/08/2024 11:22:50	GO - RIO VERDE - Próx. Rodovia BR-452	Parada do Veículo		Alerta de Software	0	NÃO	-17,7909	-50,8971
	02/08/2024 11:20:50	GO - RIO VERDE - Próx. Rodovia BR-452	A sirene está ligada		Status	0	NÃO	-17,7909	-50,8971
	02/08/2024 11:20:50	GO - RIO VERDE - Próx. Rodovia BR-452	O veículo está bloqueado		Status	0	NÃO	-17,7909	-50,8971
	02/08/2024 11:20:50	GO - RIO VERDE - Próx. Rodovia BR-452	A sirene está ligada		Alerta de Software	0	NÃO	-17,7909	-50,8971
	02/08/2024 11:20:50	GO - RIO VERDE - Próx. Rodovia BR-452	Parada do Veículo		Alerta de Software	0	NÃO	-17,7909	-50,8971
	02/08/2024 11:18:50	GO - RIO VERDE - Próx. Rodovia BR-452	A sirene está ligada		Status	0	NÃO	-17,7909	-50,8971
	02/08/2024 11:18:50	GO - RIO VERDE - Próx. Rodovia BR-452	O veículo está bloqueado		Status	0	NÃO	-17,7909	-50,8971
	02/08/2024 11:18:50	GO - RIO VERDE - Próx. Rodovia BR-452	A sirene está ligada		Alerta de Software	0	NÃO	-17,7909	-50,8971
	02/08/2024 11:18:50	GO - RIO VERDE - Próx. Rodovia BR-452	Parada do Veículo		Alerta de Software	0	NÃO	-17,7909	-50,8971
	02/08/2024 11:16:50	GO - RIO VERDE - Próx. Rodovia BR-452	A sirene está ligada		Status	0	NÃO	-17,7909	-50,8971
	02/08/2024 11:16:50	GO - RIO VERDE - Próx. Rodovia BR-452	O veículo está bloqueado		Status	0	NÃO	-17,7909	-50,8971
	02/08/2024 11:16:50	GO - RIO VERDE - Próx. Rodovia BR-452	A sirene está ligada		Alerta de Software	0	NÃO	-17,7909	-50,8971
	02/08/2024 11:16:50	GO - RIO VERDE - Próx. Rodovia BR-452	Parada do Veículo		Alerta de Software	0	NÃO	-17,7909	-50,8971
	02/08/2024 11:14:50	GO - RIO VERDE - Próx. Rodovia BR-452	A sirene está ligada		Status	0	NÃO	-17,7909	-50,8971
	02/08/2024 11:14:50	GO - RIO VERDE - Próx. Rodovia BR-452	O veículo está bloqueado		Status	0	NÃO	-17,7909	-50,8971
	02/08/2024 11:14:50	GO - RIO VERDE - Próx. Rodovia BR-452	A sirene está ligada		Alerta de Software	0	NÃO	-17,7909	-50,8971
	02/08/2024 11:14:50	GO - RIO VERDE - Próx. Rodovia BR-452	Parada do Veículo		Alerta de Software	0	NÃO	-17,7909	-50,8971
	02/08/2024 11:12:50	GO - RIO VERDE - Próx. Rodovia BR-452	A sirene está ligada		Status	0	NÃO	-17,7909	-50,8971
	02/08/2024 11:12:50	GO - RIO VERDE - Próx. Rodovia BR-452	O veículo está bloqueado		Status	0	NÃO	-17,7909	-50,8971
	02/08/2024 11:12:50	GO - RIO VERDE - Próx. Rodovia BR-452	A sirene está ligada		Alerta de Software	0	NÃO	-17,7909	-50,8971

RELATÓRIO ANALÍTICO POR VEÍCULO






































Período: 31/07/2024 00:00:00 à 08/08/2024 00:00:00

Identificador: SSU4F69 EDIVAM DAF 2023

Placa: SSU4F69

- Legenda:**
-  Mensagens enviadas do Veículo (Veículo -> Central)
 -  Mensagens enviadas do Veículo (Controle de Jornada Cliente)
 -  Mensagens enviadas da Central (Central -> Veículo)



Sentido:	Data e Hora:	Localização:	Mensagem:	Modo Emergência	Tipo Mensagem:	Vel. (Km/h)	Log ?	Latitude	Longitude
	02/08/2024 11:12:50	GO - RIO VERDE - Próx. Rodovia BR-452	Parada do Veículo		Alerta de Software	0	NÃO	-17,7909	-50,8971
	02/08/2024 11:10:50	GO - RIO VERDE - Próx. Rodovia BR-452	A sirene está ligada		Status	0	NÃO	-17,7909	-50,8971
	02/08/2024 11:10:50	GO - RIO VERDE - Próx. Rodovia BR-452	O veículo está bloqueado		Status	0	NÃO	-17,7909	-50,8971
	02/08/2024 11:10:50	GO - RIO VERDE - Próx. Rodovia BR-452	A sirene está ligada		Alerta de Software	0	NÃO	-17,7909	-50,8971
	02/08/2024 11:10:50	GO - RIO VERDE - Próx. Rodovia BR-452	Parada do Veículo		Alerta de Software	0	NÃO	-17,7909	-50,8971
	02/08/2024 11:08:50	GO - RIO VERDE - Próx. Rodovia BR-452	A sirene está ligada		Status	0	NÃO	-17,7909	-50,8971
	02/08/2024 11:08:50	GO - RIO VERDE - Próx. Rodovia BR-452	O veículo está bloqueado		Status	0	NÃO	-17,7909	-50,8971
	02/08/2024 11:08:50	GO - RIO VERDE - Próx. Rodovia BR-452	A sirene está ligada		Alerta de Software	0	NÃO	-17,7909	-50,8971
	02/08/2024 11:08:50	GO - RIO VERDE - Próx. Rodovia BR-452	Parada do Veículo		Alerta de Software	0	NÃO	-17,7909	-50,8971
	02/08/2024 11:06:50	GO - RIO VERDE - Próx. Rodovia BR-452	A sirene está ligada		Status	0	NÃO	-17,7909	-50,8971
	02/08/2024 11:06:50	GO - RIO VERDE - Próx. Rodovia BR-452	O veículo está bloqueado		Status	0	NÃO	-17,7909	-50,8971
	02/08/2024 11:06:50	GO - RIO VERDE - Próx. Rodovia BR-452	A sirene está ligada		Alerta de Software	0	NÃO	-17,7909	-50,8971
	02/08/2024 11:06:50	GO - RIO VERDE - Próx. Rodovia BR-452	Parada do Veículo		Alerta de Software	0	NÃO	-17,7909	-50,8971
	02/08/2024 11:04:50	GO - RIO VERDE - Próx. Rodovia BR-452	A sirene está ligada		Status	0	NÃO	-17,7909	-50,8971
	02/08/2024 11:04:50	GO - RIO VERDE - Próx. Rodovia BR-452	O veículo está bloqueado		Status	0	NÃO	-17,7909	-50,8971
	02/08/2024 11:04:50	GO - RIO VERDE - Próx. Rodovia BR-452	A sirene está ligada		Alerta de Software	0	NÃO	-17,7909	-50,8971
	02/08/2024 11:04:50	GO - RIO VERDE - Próx. Rodovia BR-452	Parada do Veículo		Alerta de Software	0	NÃO	-17,7909	-50,8971
	02/08/2024 11:02:50	GO - RIO VERDE - Próx. Rodovia BR-452	A sirene está ligada		Status	0	NÃO	-17,7909	-50,8971
	02/08/2024 11:02:50	GO - RIO VERDE - Próx. Rodovia BR-452	O veículo está bloqueado		Status	0	NÃO	-17,7909	-50,8971
	02/08/2024 11:02:50	GO - RIO VERDE - Próx. Rodovia BR-452	A sirene está ligada		Alerta de Software	0	NÃO	-17,7909	-50,8971
	02/08/2024 11:02:50	GO - RIO VERDE - Próx. Rodovia BR-452	Parada do Veículo		Alerta de Software	0	NÃO	-17,7909	-50,8971
	02/08/2024 11:00:50	GO - RIO VERDE - Próx. Rodovia BR-452	A sirene está ligada		Status	0	NÃO	-17,7909	-50,8971
	02/08/2024 11:00:50	GO - RIO VERDE - Próx. Rodovia BR-452	O veículo está bloqueado		Status	0	NÃO	-17,7909	-50,8971
	02/08/2024 11:00:50	GO - RIO VERDE - Próx. Rodovia BR-452	A sirene está ligada		Alerta de Software	0	NÃO	-17,7909	-50,8971
	02/08/2024 11:00:50	GO - RIO VERDE - Próx. Rodovia BR-452	Parada do Veículo		Alerta de Software	0	NÃO	-17,7909	-50,8971
	02/08/2024 10:58:50	GO - RIO VERDE - Próx. Rodovia BR-452	A sirene está ligada		Status	0	NÃO	-17,7909	-50,8971
	02/08/2024 10:58:50	GO - RIO VERDE - Próx. Rodovia BR-452	O veículo está bloqueado		Status	0	NÃO	-17,7909	-50,8971
	02/08/2024 10:58:50	GO - RIO VERDE - Próx. Rodovia BR-452	A sirene está ligada		Alerta de Software	0	NÃO	-17,7909	-50,8971
	02/08/2024 10:58:50	GO - RIO VERDE - Próx. Rodovia BR-452	Parada do Veículo		Alerta de Software	0	NÃO	-17,7909	-50,8971
	02/08/2024 10:56:50	GO - RIO VERDE - Próx. Rodovia BR-452	A sirene está ligada		Status	0	NÃO	-17,7909	-50,8971
	02/08/2024 10:56:50	GO - RIO VERDE - Próx. Rodovia BR-452	O veículo está bloqueado		Status	0	NÃO	-17,7909	-50,8971
	02/08/2024 10:56:50	GO - RIO VERDE - Próx. Rodovia BR-452	A sirene está ligada		Alerta de Software	0	NÃO	-17,7909	-50,8971
	02/08/2024 10:56:50	GO - RIO VERDE - Próx. Rodovia BR-452	Parada do Veículo		Alerta de Software	0	NÃO	-17,7909	-50,8971
	02/08/2024 10:54:50	GO - RIO VERDE - Próx. Rodovia BR-452	A sirene está ligada		Status	0	NÃO	-17,7909	-50,8971
	02/08/2024 10:54:50	GO - RIO VERDE - Próx. Rodovia BR-452	O veículo está bloqueado		Status	0	NÃO	-17,7909	-50,8971
	02/08/2024 10:54:50	GO - RIO VERDE - Próx. Rodovia BR-452	A sirene está ligada		Alerta de Software	0	NÃO	-17,7909	-50,8971
	02/08/2024 10:54:50	GO - RIO VERDE - Próx. Rodovia BR-452	Parada do Veículo		Alerta de Software	0	NÃO	-17,7909	-50,8971


RELATÓRIO ANALÍTICO POR VEÍCULO


Período: 31/07/2024 00:00:00 à 08/08/2024 00:00:00


Identificador: SSU4F69 EDIVAM DAF 2023

Placa: SSU4F69


Legenda:

 Mensagens enviadas do Veículo (Veículo -> Central)

 Mensagens enviadas do Veículo (Controle de Jornada Cliente)

 Mensagens enviadas da Central (Central -> Veículo)



Sentido:	Data e Hora:	Localização:	Mensagem:	Modo Emergência	Tipo Mensagem:	Vel. (Km/h)	Log ?	Latitude	Longitude
	02/08/2024 10:52:50	GO - RIO VERDE - Próx. Rodovia BR-452	A sirene está ligada		Status	0	NÃO	-17,7909	-50,8971
	02/08/2024 10:52:50	GO - RIO VERDE - Próx. Rodovia BR-452	O veículo está bloqueado		Status	0	NÃO	-17,7909	-50,8971
	02/08/2024 10:52:50	GO - RIO VERDE - Próx. Rodovia BR-452	A sirene está ligada		Alerta de Software	0	NÃO	-17,7909	-50,8971
	02/08/2024 10:52:50	GO - RIO VERDE - Próx. Rodovia BR-452	Parada do Veículo		Alerta de Software	0	NÃO	-17,7909	-50,8971
	02/08/2024 10:50:50	GO - RIO VERDE - Próx. Rodovia BR-452	A sirene está ligada		Status	0	NÃO	-17,7909	-50,8971
	02/08/2024 10:50:50	GO - RIO VERDE - Próx. Rodovia BR-452	O veículo está bloqueado		Status	0	NÃO	-17,7909	-50,8971
	02/08/2024 10:50:50	GO - RIO VERDE - Próx. Rodovia BR-452	A sirene está ligada		Alerta de Software	0	NÃO	-17,7909	-50,8971
	02/08/2024 10:50:50	GO - RIO VERDE - Próx. Rodovia BR-452	Parada do Veículo		Alerta de Software	0	NÃO	-17,7909	-50,8971
	02/08/2024 10:48:50	GO - RIO VERDE - Próx. Rodovia BR-452	A sirene está ligada		Status	0	NÃO	-17,7909	-50,8971
	02/08/2024 10:48:50	GO - RIO VERDE - Próx. Rodovia BR-452	O veículo está bloqueado		Status	0	NÃO	-17,7909	-50,8971
	02/08/2024 10:48:50	GO - RIO VERDE - Próx. Rodovia BR-452	A sirene está ligada		Alerta de Software	0	NÃO	-17,7909	-50,8971
	02/08/2024 10:48:50	GO - RIO VERDE - Próx. Rodovia BR-452	Parada do Veículo		Alerta de Software	0	NÃO	-17,7909	-50,8971
	02/08/2024 10:46:50	GO - RIO VERDE - Próx. Rodovia BR-452	A sirene está ligada		Status	0	NÃO	-17,7909	-50,8971
	02/08/2024 10:46:50	GO - RIO VERDE - Próx. Rodovia BR-452	O veículo está bloqueado		Status	0	NÃO	-17,7909	-50,8971
	02/08/2024 10:46:50	GO - RIO VERDE - Próx. Rodovia BR-452	A sirene está ligada		Alerta de Software	0	NÃO	-17,7909	-50,8971
	02/08/2024 10:46:50	GO - RIO VERDE - Próx. Rodovia BR-452	Parada do Veículo		Alerta de Software	0	NÃO	-17,7909	-50,8971
	02/08/2024 10:44:50	GO - RIO VERDE - Próx. Rodovia BR-452	A sirene está ligada		Status	0	NÃO	-17,7909	-50,8971
	02/08/2024 10:44:50	GO - RIO VERDE - Próx. Rodovia BR-452	O veículo está bloqueado		Status	0	NÃO	-17,7909	-50,8971
	02/08/2024 10:44:50	GO - RIO VERDE - Próx. Rodovia BR-452	A sirene está ligada		Alerta de Software	0	NÃO	-17,7909	-50,8971
	02/08/2024 10:44:50	GO - RIO VERDE - Próx. Rodovia BR-452	Parada do Veículo		Alerta de Software	0	NÃO	-17,7909	-50,8971
	02/08/2024 10:42:50	GO - RIO VERDE - Próx. Rodovia BR-452	A sirene está ligada		Status	0	NÃO	-17,7909	-50,8971
	02/08/2024 10:42:50	GO - RIO VERDE - Próx. Rodovia BR-452	O veículo está bloqueado		Status	0	NÃO	-17,7909	-50,8971
	02/08/2024 10:42:50	GO - RIO VERDE - Próx. Rodovia BR-452	A sirene está ligada		Alerta de Software	0	NÃO	-17,7909	-50,8971
	02/08/2024 10:42:50	GO - RIO VERDE - Próx. Rodovia BR-452	Parada do Veículo		Alerta de Software	0	NÃO	-17,7909	-50,8971
	02/08/2024 10:42:09	GO - RIO VERDE - Próx. Rodovia BR-452	A sirene está ligada	LORA	Status	0	NÃO	-17,7908	-50,8970
	02/08/2024 10:42:09	GO - RIO VERDE - Próx. Rodovia BR-452	Posição Periódica Lora	LORA	Status	0	NÃO	-17,7908	-50,8970
	02/08/2024 10:42:09	GO - RIO VERDE - Próx. Rodovia BR-452	O veículo está bloqueado	LORA	Status	0	NÃO	-17,7908	-50,8970
	02/08/2024 10:42:09	GO - RIO VERDE - Próx. Rodovia BR-452	A sirene está ligada	LORA	Alerta de Software	0	NÃO	-17,7908	-50,8970
	02/08/2024 10:42:09	GO - RIO VERDE - Próx. Rodovia BR-452	Parada do Veículo	LORA	Alerta de Software	0	NÃO	-17,7908	-50,8970
	02/08/2024 10:40:50	GO - RIO VERDE - Próx. Rodovia BR-452	A sirene está ligada		Status	0	NÃO	-17,7909	-50,8971
	02/08/2024 10:40:50	GO - RIO VERDE - Próx. Rodovia BR-452	O veículo está bloqueado		Status	0	NÃO	-17,7909	-50,8971
	02/08/2024 10:40:50	GO - RIO VERDE - Próx. Rodovia BR-452	A sirene está ligada		Alerta de Software	0	NÃO	-17,7909	-50,8971
	02/08/2024 10:40:50	GO - RIO VERDE - Próx. Rodovia BR-452	Parada do Veículo		Alerta de Software	0	NÃO	-17,7909	-50,8971
	02/08/2024 10:38:50	GO - RIO VERDE - Próx. Rodovia BR-452	A sirene está ligada		Status	0	NÃO	-17,7909	-50,8971
	02/08/2024 10:38:50	GO - RIO VERDE - Próx. Rodovia BR-452	O veículo está bloqueado		Status	0	NÃO	-17,7909	-50,8971
	02/08/2024 10:38:50	GO - RIO VERDE - Próx. Rodovia BR-452	A sirene está ligada		Alerta de Software	0	NÃO	-17,7909	-50,8971
	02/08/2024 10:38:50	GO - RIO VERDE - Próx. Rodovia BR-452	Parada do Veículo		Alerta de Software	0	NÃO	-17,7909	-50,8971

RELATÓRIO ANALÍTICO POR VEÍCULO




























Período: 31/07/2024 00:00:00 à 08/08/2024 00:00:00

Identificador: SSU4F69 EDIVAM DAF 2023

Placa: SSU4F69




- Legenda:**
-  Mensagens enviadas do Veículo (Veículo -> Central)
 -  Mensagens enviadas do Veículo (Controle de Jornada Cliente)
 -  Mensagens enviadas da Central (Central -> Veículo)






























Sentido:	Data e Hora:	Localização:	Mensagem:	Modo Emergência	Tipo Mensagem:	Vel. (Km/h)	Log ?	Latitude	Longitude
	02/08/2024 10:36:50	GO - RIO VERDE - Próx. Rodovia BR-452	A sirene está ligada		Status	0	NÃO	-17,7909	-50,8971
	02/08/2024 10:36:50	GO - RIO VERDE - Próx. Rodovia BR-452	O veículo está bloqueado		Status	0	NÃO	-17,7909	-50,8971
	02/08/2024 10:36:50	GO - RIO VERDE - Próx. Rodovia BR-452	A sirene está ligada		Alerta de Software	0	NÃO	-17,7909	-50,8971
	02/08/2024 10:36:50	GO - RIO VERDE - Próx. Rodovia BR-452	Parada do Veículo		Alerta de Software	0	NÃO	-17,7909	-50,8971
	02/08/2024 10:34:50	GO - RIO VERDE - Próx. Rodovia BR-452	A sirene está ligada		Status	0	NÃO	-17,7909	-50,8971
	02/08/2024 10:34:50	GO - RIO VERDE - Próx. Rodovia BR-452	O veículo está bloqueado		Status	0	NÃO	-17,7909	-50,8971
	02/08/2024 10:34:50	GO - RIO VERDE - Próx. Rodovia BR-452	A sirene está ligada		Alerta de Software	0	NÃO	-17,7909	-50,8971
	02/08/2024 10:34:50	GO - RIO VERDE - Próx. Rodovia BR-452	Parada do Veículo		Alerta de Software	0	NÃO	-17,7909	-50,8971
	02/08/2024 10:32:50	GO - RIO VERDE - Próx. Rodovia BR-452	A sirene está ligada		Status	0	NÃO	-17,7909	-50,8971
	02/08/2024 10:32:50	GO - RIO VERDE - Próx. Rodovia BR-452	O veículo está bloqueado		Status	0	NÃO	-17,7909	-50,8971
	02/08/2024 10:32:50	GO - RIO VERDE - Próx. Rodovia BR-452	A sirene está ligada		Alerta de Software	0	NÃO	-17,7909	-50,8971
	02/08/2024 10:32:50	GO - RIO VERDE - Próx. Rodovia BR-452	Parada do Veículo		Alerta de Software	0	NÃO	-17,7909	-50,8971
	02/08/2024 10:30:50	GO - RIO VERDE - Próx. Rodovia BR-452	A sirene está ligada		Status	0	NÃO	-17,7909	-50,8971
	02/08/2024 10:30:50	GO - RIO VERDE - Próx. Rodovia BR-452	O veículo está bloqueado		Status	0	NÃO	-17,7909	-50,8971
	02/08/2024 10:30:50	GO - RIO VERDE - Próx. Rodovia BR-452	A sirene está ligada		Alerta de Software	0	NÃO	-17,7909	-50,8971
	02/08/2024 10:30:50	GO - RIO VERDE - Próx. Rodovia BR-452	Parada do Veículo		Alerta de Software	0	NÃO	-17,7909	-50,8971
	02/08/2024 10:28:50	GO - RIO VERDE - Próx. Rodovia BR-452	A sirene está ligada		Status	0	NÃO	-17,7909	-50,8971
	02/08/2024 10:28:50	GO - RIO VERDE - Próx. Rodovia BR-452	O veículo está bloqueado		Status	0	NÃO	-17,7909	-50,8971
	02/08/2024 10:28:50	GO - RIO VERDE - Próx. Rodovia BR-452	A sirene está ligada		Alerta de Software	0	NÃO	-17,7909	-50,8971
	02/08/2024 10:28:50	GO - RIO VERDE - Próx. Rodovia BR-452	Parada do Veículo		Alerta de Software	0	NÃO	-17,7909	-50,8971
	02/08/2024 10:26:50	GO - RIO VERDE - Próx. Rodovia BR-452	A sirene está ligada		Status	0	NÃO	-17,7909	-50,8971
	02/08/2024 10:26:50	GO - RIO VERDE - Próx. Rodovia BR-452	O veículo está bloqueado		Status	0	NÃO	-17,7909	-50,8971
	02/08/2024 10:26:50	GO - RIO VERDE - Próx. Rodovia BR-452	A sirene está ligada		Alerta de Software	0	NÃO	-17,7909	-50,8971
	02/08/2024 10:26:50	GO - RIO VERDE - Próx. Rodovia BR-452	Parada do Veículo		Alerta de Software	0	NÃO	-17,7909	-50,8971
	02/08/2024 10:24:50	GO - RIO VERDE - Próx. Rodovia BR-452	A sirene está ligada		Status	0	NÃO	-17,7909	-50,8971
	02/08/2024 10:24:50	GO - RIO VERDE - Próx. Rodovia BR-452	O veículo está bloqueado		Status	0	NÃO	-17,7909	-50,8971
	02/08/2024 10:24:50	GO - RIO VERDE - Próx. Rodovia BR-452	A sirene está ligada		Alerta de Software	0	NÃO	-17,7909	-50,8971
	02/08/2024 10:24:50	GO - RIO VERDE - Próx. Rodovia BR-452	Parada do Veículo		Alerta de Software	0	NÃO	-17,7909	-50,8971
	02/08/2024 10:22:50	GO - RIO VERDE - Próx. Rodovia BR-452	A sirene está ligada		Status	0	NÃO	-17,7909	-50,8971
	02/08/2024 10:22:50	GO - RIO VERDE - Próx. Rodovia BR-452	O veículo está bloqueado		Status	0	NÃO	-17,7909	-50,8971
	02/08/2024 10:22:50	GO - RIO VERDE - Próx. Rodovia BR-452	A sirene está ligada		Alerta de Software	0	NÃO	-17,7909	-50,8971
	02/08/2024 10:22:50	GO - RIO VERDE - Próx. Rodovia BR-452	Parada do Veículo		Alerta de Software	0	NÃO	-17,7909	-50,8971
	02/08/2024 10:20:50	GO - RIO VERDE - Próx. Rodovia BR-452	A sirene está ligada		Status	0	NÃO	-17,7909	-50,8971
	02/08/2024 10:20:50	GO - RIO VERDE - Próx. Rodovia BR-452	O veículo está bloqueado		Status	0	NÃO	-17,7909	-50,8971
	02/08/2024 10:20:50	GO - RIO VERDE - Próx. Rodovia BR-452	A sirene está ligada		Alerta de Software	0	NÃO	-17,7909	-50,8971
	02/08/2024 10:20:50	GO - RIO VERDE - Próx. Rodovia BR-452	Parada do Veículo		Alerta de Software	0	NÃO	-17,7909	-50,8971
	02/08/2024 10:18:50	GO - RIO VERDE - Próx. Rodovia BR-452	A sirene está ligada		Status	0	NÃO	-17,7909	-50,8971

RELATÓRIO ANALÍTICO POR VEÍCULO

Período: 31/07/2024 00:00:00 à 08/08/2024 00:00:00
Identificador: SSU4F69 EDIVAM DAF 2023
Placa: SSU4F69

- Legenda:**
-  Mensagens enviadas do Veículo (Veículo -> Central)
 -  Mensagens enviadas do Veículo (Controle de Jornada Cliente)
 -  Mensagens enviadas da Central (Central -> Veículo)



Sentido:	Data e Hora:	Localização:	Mensagem:	Modo Emergência	Tipo Mensagem:	Vel. (Km/h)	Log ?	Latitude	Longitude
	02/08/2024 10:18:50	GO - RIO VERDE - Próx. Rodovia BR-452	O veículo está bloqueado		Status	0	NÃO	-17,7909	-50,8971
	02/08/2024 10:18:50	GO - RIO VERDE - Próx. Rodovia BR-452	A sirene está ligada		Alerta de Software	0	NÃO	-17,7909	-50,8971
	02/08/2024 10:18:50	GO - RIO VERDE - Próx. Rodovia BR-452	Parada do Veículo		Alerta de Software	0	NÃO	-17,7909	-50,8971
	02/08/2024 10:16:50	GO - RIO VERDE - Próx. Rodovia BR-452	A sirene está ligada		Status	0	NÃO	-17,7909	-50,8971
	02/08/2024 10:16:50	GO - RIO VERDE - Próx. Rodovia BR-452	O veículo está bloqueado		Status	0	NÃO	-17,7909	-50,8971
	02/08/2024 10:16:50	GO - RIO VERDE - Próx. Rodovia BR-452	A sirene está ligada		Alerta de Software	0	NÃO	-17,7909	-50,8971
	02/08/2024 10:16:50	GO - RIO VERDE - Próx. Rodovia BR-452	Parada do Veículo		Alerta de Software	0	NÃO	-17,7909	-50,8971
	02/08/2024 10:14:50	GO - RIO VERDE - Próx. Rodovia BR-452	A sirene está ligada		Status	0	NÃO	-17,7909	-50,8971
	02/08/2024 10:14:50	GO - RIO VERDE - Próx. Rodovia BR-452	O veículo está bloqueado		Status	0	NÃO	-17,7909	-50,8971
	02/08/2024 10:14:50	GO - RIO VERDE - Próx. Rodovia BR-452	A sirene está ligada		Alerta de Software	0	NÃO	-17,7909	-50,8971
	02/08/2024 10:14:50	GO - RIO VERDE - Próx. Rodovia BR-452	Parada do Veículo		Alerta de Software	0	NÃO	-17,7909	-50,8971
	02/08/2024 10:12:50	GO - RIO VERDE - Próx. Rodovia BR-452	A sirene está ligada		Status	0	NÃO	-17,7909	-50,8971
	02/08/2024 10:12:50	GO - RIO VERDE - Próx. Rodovia BR-452	O veículo está bloqueado		Status	0	NÃO	-17,7909	-50,8971
	02/08/2024 10:12:50	GO - RIO VERDE - Próx. Rodovia BR-452	A sirene está ligada		Alerta de Software	0	NÃO	-17,7909	-50,8971
	02/08/2024 10:12:50	GO - RIO VERDE - Próx. Rodovia BR-452	Parada do Veículo		Alerta de Software	0	NÃO	-17,7909	-50,8971
	02/08/2024 10:10:50	GO - RIO VERDE - Próx. Rodovia BR-452	A sirene está ligada		Status	0	NÃO	-17,7909	-50,8971
	02/08/2024 10:10:50	GO - RIO VERDE - Próx. Rodovia BR-452	O veículo está bloqueado		Status	0	NÃO	-17,7909	-50,8971
	02/08/2024 10:10:50	GO - RIO VERDE - Próx. Rodovia BR-452	A sirene está ligada		Alerta de Software	0	NÃO	-17,7909	-50,8971
	02/08/2024 10:10:50	GO - RIO VERDE - Próx. Rodovia BR-452	Parada do Veículo		Alerta de Software	0	NÃO	-17,7909	-50,8971
	02/08/2024 10:09:41	GO - RIO VERDE - Próx. Rodovia BR-452	Porta do Motorista aberta		Evento	0	NÃO	-17,7909	-50,8971
	02/08/2024 10:09:41	GO - RIO VERDE - Próx. Rodovia BR-452	A sirene está ligada		Status	0	NÃO	-17,7909	-50,8971
	02/08/2024 10:09:41	GO - RIO VERDE - Próx. Rodovia BR-452	O veículo está bloqueado		Status	0	NÃO	-17,7909	-50,8971
	02/08/2024 10:09:41	GO - RIO VERDE - Próx. Rodovia BR-452	A sirene está ligada		Alerta de Software	0	NÃO	-17,7909	-50,8971
	02/08/2024 10:09:41	GO - RIO VERDE - Próx. Rodovia BR-452	Parada do Veículo		Alerta de Software	0	NÃO	-17,7909	-50,8971
	02/08/2024 10:08:50	GO - RIO VERDE - Próx. Rodovia BR-452	A sirene está ligada		Status	0	NÃO	-17,7909	-50,8971
	02/08/2024 10:08:50	GO - RIO VERDE - Próx. Rodovia BR-452	O veículo está bloqueado		Status	0	NÃO	-17,7909	-50,8971
	02/08/2024 10:08:50	GO - RIO VERDE - Próx. Rodovia BR-452	A sirene está ligada		Alerta de Software	0	NÃO	-17,7909	-50,8971
	02/08/2024 10:08:50	GO - RIO VERDE - Próx. Rodovia BR-452	Parada do Veículo		Alerta de Software	0	NÃO	-17,7909	-50,8971
	02/08/2024 10:06:50	GO - RIO VERDE - Próx. Rodovia BR-452	A sirene está ligada		Status	0	NÃO	-17,7909	-50,8971
	02/08/2024 10:06:50	GO - RIO VERDE - Próx. Rodovia BR-452	O veículo está bloqueado		Status	0	NÃO	-17,7909	-50,8971
	02/08/2024 10:06:50	GO - RIO VERDE - Próx. Rodovia BR-452	A sirene está ligada		Alerta de Software	0	NÃO	-17,7909	-50,8971
	02/08/2024 10:06:50	GO - RIO VERDE - Próx. Rodovia BR-452	Parada do Veículo		Alerta de Software	0	NÃO	-17,7909	-50,8971
	02/08/2024 10:04:50	GO - RIO VERDE - Próx. Rodovia BR-452	A sirene está ligada		Status	0	NÃO	-17,7909	-50,8971
	02/08/2024 10:04:50	GO - RIO VERDE - Próx. Rodovia BR-452	O veículo está bloqueado		Status	0	NÃO	-17,7909	-50,8971
	02/08/2024 10:04:50	GO - RIO VERDE - Próx. Rodovia BR-452	A sirene está ligada		Alerta de Software	0	NÃO	-17,7909	-50,8971
	02/08/2024 10:04:50	GO - RIO VERDE - Próx. Rodovia BR-452	Parada do Veículo		Alerta de Software	0	NÃO	-17,7909	-50,8971
	02/08/2024 10:02:50	GO - RIO VERDE - Próx. Rodovia BR-452	A sirene está ligada		Status	0	NÃO	-17,7909	-50,8971


RELATÓRIO ANALÍTICO POR VEÍCULO

Período: 31/07/2024 00:00:00 à 08/08/2024 00:00:00


Identificador: SSU4F69 EDIVAM DAF 2023

Placa: SSU4F69


Legenda:



 Mensagens enviadas do Veículo (Veículo -> Central)










 Mensagens enviadas do Veículo (Controle de Jornada Cliente)






 Mensagens enviadas da Central (Central -> Veículo)






















Sentido:	Data e Hora:	Localização:	Mensagem:	Modo Emergência	Tipo Mensagem:	Vel. (Km/h)	Log ?	Latitude	Longitude
	02/08/2024 10:02:50	GO - RIO VERDE - Próx. Rodovia BR-452	O veículo está bloqueado		Status	0	NÃO	-17,7909	-50,8971
	02/08/2024 10:02:50	GO - RIO VERDE - Próx. Rodovia BR-452	A sirene está ligada		Alerta de Software	0	NÃO	-17,7909	-50,8971
	02/08/2024 10:02:50	GO - RIO VERDE - Próx. Rodovia BR-452	Parada do Veículo		Alerta de Software	0	NÃO	-17,7909	-50,8971
	02/08/2024 10:00:50	GO - RIO VERDE - Próx. Rodovia BR-452	A sirene está ligada		Status	0	NÃO	-17,7909	-50,8971
	02/08/2024 10:00:50	GO - RIO VERDE - Próx. Rodovia BR-452	O veículo está bloqueado		Status	0	NÃO	-17,7909	-50,8971
	02/08/2024 10:00:50	GO - RIO VERDE - Próx. Rodovia BR-452	A sirene está ligada		Alerta de Software	0	NÃO	-17,7909	-50,8971
	02/08/2024 10:00:50	GO - RIO VERDE - Próx. Rodovia BR-452	Parada do Veículo		Alerta de Software	0	NÃO	-17,7909	-50,8971
	02/08/2024 09:59:35	GO - RIO VERDE - Próx. Rodovia BR-452	Porta do Motorista aberta		Evento	0	NÃO	-17,7909	-50,8971
	02/08/2024 09:59:35	GO - RIO VERDE - Próx. Rodovia BR-452	A sirene está ligada		Status	0	NÃO	-17,7909	-50,8971
	02/08/2024 09:59:35	GO - RIO VERDE - Próx. Rodovia BR-452	O veículo está bloqueado		Status	0	NÃO	-17,7909	-50,8971
	02/08/2024 09:59:35	GO - RIO VERDE - Próx. Rodovia BR-452	A sirene está ligada		Alerta de Software	0	NÃO	-17,7909	-50,8971
	02/08/2024 09:59:35	GO - RIO VERDE - Próx. Rodovia BR-452	Parada do Veículo		Alerta de Software	0	NÃO	-17,7909	-50,8971
	02/08/2024 09:58:50	GO - RIO VERDE - Próx. Rodovia BR-452	A sirene está ligada		Status	0	NÃO	-17,7909	-50,8971
	02/08/2024 09:58:50	GO - RIO VERDE - Próx. Rodovia BR-452	O veículo está bloqueado		Status	0	NÃO	-17,7909	-50,8971
	02/08/2024 09:58:50	GO - RIO VERDE - Próx. Rodovia BR-452	A sirene está ligada		Alerta de Software	0	NÃO	-17,7909	-50,8971
	02/08/2024 09:58:50	GO - RIO VERDE - Próx. Rodovia BR-452	Parada do Veículo		Alerta de Software	0	NÃO	-17,7909	-50,8971
	02/08/2024 09:56:50	GO - RIO VERDE - Próx. Rodovia BR-452	A sirene está ligada		Status	0	NÃO	-17,7909	-50,8971
	02/08/2024 09:56:50	GO - RIO VERDE - Próx. Rodovia BR-452	O veículo está bloqueado		Status	0	NÃO	-17,7909	-50,8971
	02/08/2024 09:56:50	GO - RIO VERDE - Próx. Rodovia BR-452	A sirene está ligada		Alerta de Software	0	NÃO	-17,7909	-50,8971
	02/08/2024 09:56:50	GO - RIO VERDE - Próx. Rodovia BR-452	Parada do Veículo		Alerta de Software	0	NÃO	-17,7909	-50,8971
	02/08/2024 09:54:50	GO - RIO VERDE - Próx. Rodovia BR-452	A sirene está ligada		Status	0	NÃO	-17,7909	-50,8971
	02/08/2024 09:54:50	GO - RIO VERDE - Próx. Rodovia BR-452	O veículo está bloqueado		Status	0	NÃO	-17,7909	-50,8971
	02/08/2024 09:54:50	GO - RIO VERDE - Próx. Rodovia BR-452	A sirene está ligada		Alerta de Software	0	NÃO	-17,7909	-50,8971
	02/08/2024 09:54:50	GO - RIO VERDE - Próx. Rodovia BR-452	Parada do Veículo		Alerta de Software	0	NÃO	-17,7909	-50,8971
	02/08/2024 09:52:50	GO - RIO VERDE - Próx. Rodovia BR-452	A sirene está ligada		Status	0	NÃO	-17,7909	-50,8971
	02/08/2024 09:52:50	GO - RIO VERDE - Próx. Rodovia BR-452	O veículo está bloqueado		Status	0	NÃO	-17,7909	-50,8971
	02/08/2024 09:52:50	GO - RIO VERDE - Próx. Rodovia BR-452	A sirene está ligada		Alerta de Software	0	NÃO	-17,7909	-50,8971
	02/08/2024 09:52:50	GO - RIO VERDE - Próx. Rodovia BR-452	Parada do Veículo		Alerta de Software	0	NÃO	-17,7909	-50,8971
	02/08/2024 09:50:50	GO - RIO VERDE - Próx. Rodovia BR-452	A sirene está ligada		Status	0	NÃO	-17,7909	-50,8971
	02/08/2024 09:50:50	GO - RIO VERDE - Próx. Rodovia BR-452	O veículo está bloqueado		Status	0	NÃO	-17,7909	-50,8971
	02/08/2024 09:50:50	GO - RIO VERDE - Próx. Rodovia BR-452	A sirene está ligada		Alerta de Software	0	NÃO	-17,7909	-50,8971
	02/08/2024 09:50:50	GO - RIO VERDE - Próx. Rodovia BR-452	Parada do Veículo		Alerta de Software	0	NÃO	-17,7909	-50,8971
	02/08/2024 09:48:50	GO - RIO VERDE - Próx. Rodovia BR-452	A sirene está ligada		Status	0	NÃO	-17,7909	-50,8971
	02/08/2024 09:48:50	GO - RIO VERDE - Próx. Rodovia BR-452	O veículo está bloqueado		Status	0	NÃO	-17,7909	-50,8971
	02/08/2024 09:48:50	GO - RIO VERDE - Próx. Rodovia BR-452	A sirene está ligada		Alerta de Software	0	NÃO	-17,7909	-50,8971
	02/08/2024 09:48:50	GO - RIO VERDE - Próx. Rodovia BR-452	Parada do Veículo		Alerta de Software	0	NÃO	-17,7909	-50,8971
	02/08/2024 09:46:50	GO - RIO VERDE - Próx. Rodovia BR-452	A sirene está ligada		Status	0	NÃO	-17,7909	-50,8971

RELATÓRIO ANALÍTICO POR VEÍCULO

Período: 31/07/2024 00:00:00 à 08/08/2024 00:00:00
Identificador: SSU4F69 EDIVAM DAF 2023
Placa: SSU4F69

- Legenda:**
-  Mensagens enviadas do Veículo (Veículo -> Central)
 -  Mensagens enviadas do Veículo (Controle de Jornada Cliente)
 -  Mensagens enviadas da Central (Central -> Veículo)



Sentido:	Data e Hora:	Localização:	Mensagem:	Modo Emergência	Tipo Mensagem:	Vel. (Km/h)	Log ?	Latitude	Longitude
	02/08/2024 09:46:50	GO - RIO VERDE - Próx. Rodovia BR-452	O veículo está bloqueado		Status	0	NÃO	-17,7909	-50,8971
	02/08/2024 09:46:50	GO - RIO VERDE - Próx. Rodovia BR-452	A sirene está ligada		Alerta de Software	0	NÃO	-17,7909	-50,8971
	02/08/2024 09:46:50	GO - RIO VERDE - Próx. Rodovia BR-452	Parada do Veículo		Alerta de Software	0	NÃO	-17,7909	-50,8971
	02/08/2024 09:44:50	GO - RIO VERDE - Próx. Rodovia BR-452	A sirene está ligada		Status	0	NÃO	-17,7909	-50,8971
	02/08/2024 09:44:50	GO - RIO VERDE - Próx. Rodovia BR-452	O veículo está bloqueado		Status	0	NÃO	-17,7909	-50,8971
	02/08/2024 09:44:50	GO - RIO VERDE - Próx. Rodovia BR-452	A sirene está ligada		Alerta de Software	0	NÃO	-17,7909	-50,8971
	02/08/2024 09:44:50	GO - RIO VERDE - Próx. Rodovia BR-452	Parada do Veículo		Alerta de Software	0	NÃO	-17,7909	-50,8971
	02/08/2024 09:42:50	GO - RIO VERDE - Próx. Rodovia BR-452	A sirene está ligada		Status	0	NÃO	-17,7909	-50,8971
	02/08/2024 09:42:50	GO - RIO VERDE - Próx. Rodovia BR-452	O veículo está bloqueado		Status	0	NÃO	-17,7909	-50,8971
	02/08/2024 09:42:50	GO - RIO VERDE - Próx. Rodovia BR-452	A sirene está ligada		Alerta de Software	0	NÃO	-17,7909	-50,8971
	02/08/2024 09:42:50	GO - RIO VERDE - Próx. Rodovia BR-452	Parada do Veículo		Alerta de Software	0	NÃO	-17,7909	-50,8971
	02/08/2024 09:42:06	GO - RIO VERDE - Próx. Rodovia BR-452	A sirene está ligada	LORA	Status	0	NÃO	-17,7908	-50,8970
	02/08/2024 09:42:06	GO - RIO VERDE - Próx. Rodovia BR-452	Posição Periódica Lora	LORA	Status	0	NÃO	-17,7908	-50,8970
	02/08/2024 09:42:06	GO - RIO VERDE - Próx. Rodovia BR-452	O veículo está bloqueado	LORA	Status	0	NÃO	-17,7908	-50,8970
	02/08/2024 09:40:50	GO - RIO VERDE - Próx. Rodovia BR-452	A sirene está ligada		Status	0	NÃO	-17,7909	-50,8971
	02/08/2024 09:40:50	GO - RIO VERDE - Próx. Rodovia BR-452	O veículo está bloqueado		Status	0	NÃO	-17,7909	-50,8971
	02/08/2024 09:40:50	GO - RIO VERDE - Próx. Rodovia BR-452	A sirene está ligada		Alerta de Software	0	NÃO	-17,7909	-50,8971
	02/08/2024 09:40:50	GO - RIO VERDE - Próx. Rodovia BR-452	Parada do Veículo		Alerta de Software	0	NÃO	-17,7909	-50,8971
	02/08/2024 09:38:50	GO - RIO VERDE - Próx. Rodovia BR-452	A sirene está ligada		Status	0	NÃO	-17,7909	-50,8971
	02/08/2024 09:38:50	GO - RIO VERDE - Próx. Rodovia BR-452	O veículo está bloqueado		Status	0	NÃO	-17,7909	-50,8971
	02/08/2024 09:38:50	GO - RIO VERDE - Próx. Rodovia BR-452	A sirene está ligada		Alerta de Software	0	NÃO	-17,7909	-50,8971
	02/08/2024 09:38:50	GO - RIO VERDE - Próx. Rodovia BR-452	Parada do Veículo		Alerta de Software	0	NÃO	-17,7909	-50,8971
	02/08/2024 09:36:50	GO - RIO VERDE - Próx. Rodovia BR-452	A sirene está ligada		Status	0	NÃO	-17,7909	-50,8971
	02/08/2024 09:36:50	GO - RIO VERDE - Próx. Rodovia BR-452	O veículo está bloqueado		Status	0	NÃO	-17,7909	-50,8971
	02/08/2024 09:36:50	GO - RIO VERDE - Próx. Rodovia BR-452	A sirene está ligada		Alerta de Software	0	NÃO	-17,7909	-50,8971
	02/08/2024 09:36:50	GO - RIO VERDE - Próx. Rodovia BR-452	Parada do Veículo		Alerta de Software	0	NÃO	-17,7909	-50,8971
	02/08/2024 09:34:50	GO - RIO VERDE - Próx. Rodovia BR-452	A sirene está ligada		Status	0	NÃO	-17,7909	-50,8971
	02/08/2024 09:34:50	GO - RIO VERDE - Próx. Rodovia BR-452	O veículo está bloqueado		Status	0	NÃO	-17,7909	-50,8971
	02/08/2024 09:34:50	GO - RIO VERDE - Próx. Rodovia BR-452	A sirene está ligada		Alerta de Software	0	NÃO	-17,7909	-50,8971
	02/08/2024 09:34:50	GO - RIO VERDE - Próx. Rodovia BR-452	Parada do Veículo		Alerta de Software	0	NÃO	-17,7909	-50,8971
	02/08/2024 09:32:50	GO - RIO VERDE - Próx. Rodovia BR-452	A sirene está ligada		Status	0	NÃO	-17,7909	-50,8971
	02/08/2024 09:32:50	GO - RIO VERDE - Próx. Rodovia BR-452	O veículo está bloqueado		Status	0	NÃO	-17,7909	-50,8971
	02/08/2024 09:32:50	GO - RIO VERDE - Próx. Rodovia BR-452	A sirene está ligada		Alerta de Software	0	NÃO	-17,7909	-50,8971
	02/08/2024 09:32:50	GO - RIO VERDE - Próx. Rodovia BR-452	Parada do Veículo		Alerta de Software	0	NÃO	-17,7909	-50,8971
	02/08/2024 09:30:50	GO - RIO VERDE - Próx. Rodovia BR-452	A sirene está ligada		Status	0	NÃO	-17,7909	-50,8971
	02/08/2024 09:30:50	GO - RIO VERDE - Próx. Rodovia BR-452	O veículo está bloqueado		Status	0	NÃO	-17,7909	-50,8971
	02/08/2024 09:30:50	GO - RIO VERDE - Próx. Rodovia BR-452	A sirene está ligada		Alerta de Software	0	NÃO	-17,7909	-50,8971

RELATÓRIO ANALÍTICO POR VEÍCULO
































Período: 31/07/2024 00:00:00 à 08/08/2024 00:00:00

Identificador: SSU4F69 EDIVAM DAF 2023

Placa: SSU4F69




- Legenda:**
-  Mensagens enviadas do Veículo (Veículo -> Central)
 -  Mensagens enviadas do Veículo (Controle de Jornada Cliente)
 -  Mensagens enviadas da Central (Central -> Veículo)












Sentido:	Data e Hora:	Localização:	Mensagem:	Modo Emergência	Tipo Mensagem:	Vel. (Km/h)	Log ?	Latitude	Longitude
	02/08/2024 09:30:50	GO - RIO VERDE - Próx. Rodovia BR-452	Parada do Veículo		Alerta de Software	0	NÃO	-17,7909	-50,8971
	02/08/2024 09:28:50	GO - RIO VERDE - Próx. Rodovia BR-452	A sirene está ligada		Status	0	NÃO	-17,7909	-50,8971
	02/08/2024 09:28:50	GO - RIO VERDE - Próx. Rodovia BR-452	O veículo está bloqueado		Status	0	NÃO	-17,7909	-50,8971
	02/08/2024 09:28:50	GO - RIO VERDE - Próx. Rodovia BR-452	A sirene está ligada		Alerta de Software	0	NÃO	-17,7909	-50,8971
	02/08/2024 09:28:50	GO - RIO VERDE - Próx. Rodovia BR-452	Parada do Veículo		Alerta de Software	0	NÃO	-17,7909	-50,8971
	02/08/2024 09:26:50	GO - RIO VERDE - Próx. Rodovia BR-452	A sirene está ligada		Status	0	NÃO	-17,7909	-50,8971
	02/08/2024 09:26:50	GO - RIO VERDE - Próx. Rodovia BR-452	O veículo está bloqueado		Status	0	NÃO	-17,7909	-50,8971
	02/08/2024 09:26:50	GO - RIO VERDE - Próx. Rodovia BR-452	A sirene está ligada		Alerta de Software	0	NÃO	-17,7909	-50,8971
	02/08/2024 09:26:50	GO - RIO VERDE - Próx. Rodovia BR-452	Parada do Veículo		Alerta de Software	0	NÃO	-17,7909	-50,8971
	02/08/2024 09:24:50	GO - RIO VERDE - Próx. Rodovia BR-452	A sirene está ligada		Status	0	NÃO	-17,7909	-50,8971
	02/08/2024 09:24:50	GO - RIO VERDE - Próx. Rodovia BR-452	O veículo está bloqueado		Status	0	NÃO	-17,7909	-50,8971
	02/08/2024 09:24:50	GO - RIO VERDE - Próx. Rodovia BR-452	A sirene está ligada		Alerta de Software	0	NÃO	-17,7909	-50,8971
	02/08/2024 09:24:50	GO - RIO VERDE - Próx. Rodovia BR-452	Parada do Veículo		Alerta de Software	0	NÃO	-17,7909	-50,8971
	02/08/2024 09:22:50	GO - RIO VERDE - Próx. Rodovia BR-452	A sirene está ligada		Status	0	NÃO	-17,7909	-50,8971
	02/08/2024 09:22:50	GO - RIO VERDE - Próx. Rodovia BR-452	O veículo está bloqueado		Status	0	NÃO	-17,7909	-50,8971
	02/08/2024 09:22:50	GO - RIO VERDE - Próx. Rodovia BR-452	A sirene está ligada		Alerta de Software	0	NÃO	-17,7909	-50,8971
	02/08/2024 09:22:50	GO - RIO VERDE - Próx. Rodovia BR-452	Parada do Veículo		Alerta de Software	0	NÃO	-17,7909	-50,8971
	02/08/2024 09:20:50	GO - RIO VERDE - Próx. Rodovia BR-452	A sirene está ligada		Status	0	NÃO	-17,7909	-50,8971
	02/08/2024 09:20:50	GO - RIO VERDE - Próx. Rodovia BR-452	O veículo está bloqueado		Status	0	NÃO	-17,7909	-50,8971
	02/08/2024 09:20:50	GO - RIO VERDE - Próx. Rodovia BR-452	A sirene está ligada		Alerta de Software	0	NÃO	-17,7909	-50,8971
	02/08/2024 09:20:50	GO - RIO VERDE - Próx. Rodovia BR-452	Parada do Veículo		Alerta de Software	0	NÃO	-17,7909	-50,8971
	02/08/2024 09:19:18	GO - RIO VERDE - Próx. Rodovia BR-452	Porta do Motorista aberta		Evento	0	NÃO	-17,7909	-50,8971
	02/08/2024 09:19:18	GO - RIO VERDE - Próx. Rodovia BR-452	A sirene está ligada		Status	0	NÃO	-17,7909	-50,8971
	02/08/2024 09:19:18	GO - RIO VERDE - Próx. Rodovia BR-452	O veículo está bloqueado		Status	0	NÃO	-17,7909	-50,8971
	02/08/2024 09:19:18	GO - RIO VERDE - Próx. Rodovia BR-452	A sirene está ligada		Alerta de Software	0	NÃO	-17,7909	-50,8971
	02/08/2024 09:19:18	GO - RIO VERDE - Próx. Rodovia BR-452	Parada do Veículo		Alerta de Software	0	NÃO	-17,7909	-50,8971
	02/08/2024 09:18:50	GO - RIO VERDE - Próx. Rodovia BR-452	A sirene está ligada		Status	0	NÃO	-17,7909	-50,8971
	02/08/2024 09:18:50	GO - RIO VERDE - Próx. Rodovia BR-452	O veículo está bloqueado		Status	0	NÃO	-17,7909	-50,8971
	02/08/2024 09:18:50	GO - RIO VERDE - Próx. Rodovia BR-452	A sirene está ligada		Alerta de Software	0	NÃO	-17,7909	-50,8971
	02/08/2024 09:18:50	GO - RIO VERDE - Próx. Rodovia BR-452	Parada do Veículo		Alerta de Software	0	NÃO	-17,7909	-50,8971
	02/08/2024 09:16:50	GO - RIO VERDE - Próx. Rodovia BR-452	A sirene está ligada		Status	0	NÃO	-17,7909	-50,8971
	02/08/2024 09:16:50	GO - RIO VERDE - Próx. Rodovia BR-452	O veículo está bloqueado		Status	0	NÃO	-17,7909	-50,8971
	02/08/2024 09:16:50	GO - RIO VERDE - Próx. Rodovia BR-452	A sirene está ligada		Alerta de Software	0	NÃO	-17,7909	-50,8971
	02/08/2024 09:16:50	GO - RIO VERDE - Próx. Rodovia BR-452	Parada do Veículo		Alerta de Software	0	NÃO	-17,7909	-50,8971
	02/08/2024 09:14:50	GO - RIO VERDE - Próx. Rodovia BR-452	A sirene está ligada		Status	0	NÃO	-17,7909	-50,8971
	02/08/2024 09:14:50	GO - RIO VERDE - Próx. Rodovia BR-452	O veículo está bloqueado		Status	0	NÃO	-17,7909	-50,8971
	02/08/2024 09:14:50	GO - RIO VERDE - Próx. Rodovia BR-452	A sirene está ligada		Alerta de Software	0	NÃO	-17,7909	-50,8971

RELATÓRIO ANALÍTICO POR VEÍCULO

Período: 31/07/2024 00:00:00 à 08/08/2024 00:00:00
Identificador: SSU4F69 EDIVAM DAF 2023
Placa: SSU4F69




- Legenda:**
-  Mensagens enviadas do Veículo (Veículo -> Central)
 -  Mensagens enviadas do Veículo (Controle de Jornada Cliente)
 -  Mensagens enviadas da Central (Central -> Veículo)













Sentido:	Data e Hora:	Localização:	Mensagem:	Modo Emergência	Tipo Mensagem:	Vel. (Km/h)	Log ?	Latitude	Longitude
	02/08/2024 09:14:50	GO - RIO VERDE - Próx. Rodovia BR-452	Parada do Veículo		Alerta de Software	0	NÃO	-17,7909	-50,8971
	02/08/2024 09:12:50	GO - RIO VERDE - Próx. Rodovia BR-452	A sirene está ligada		Status	0	NÃO	-17,7909	-50,8971
	02/08/2024 09:12:50	GO - RIO VERDE - Próx. Rodovia BR-452	O veículo está bloqueado		Status	0	NÃO	-17,7909	-50,8971
	02/08/2024 09:12:50	GO - RIO VERDE - Próx. Rodovia BR-452	A sirene está ligada		Alerta de Software	0	NÃO	-17,7909	-50,8971
	02/08/2024 09:12:50	GO - RIO VERDE - Próx. Rodovia BR-452	Parada do Veículo		Alerta de Software	0	NÃO	-17,7909	-50,8971
	02/08/2024 09:10:50	GO - RIO VERDE - Próx. Rodovia BR-452	Porta do Motorista aberta		Status	0	NÃO	-17,7909	-50,8971
	02/08/2024 09:10:50	GO - RIO VERDE - Próx. Rodovia BR-452	A sirene está ligada		Status	0	NÃO	-17,7909	-50,8971
	02/08/2024 09:10:50	GO - RIO VERDE - Próx. Rodovia BR-452	O veículo está bloqueado		Status	0	NÃO	-17,7909	-50,8971
	02/08/2024 09:10:50	GO - RIO VERDE - Próx. Rodovia BR-452	A sirene está ligada		Alerta de Software	0	NÃO	-17,7909	-50,8971
	02/08/2024 09:10:50	GO - RIO VERDE - Próx. Rodovia BR-452	Parada do Veículo		Alerta de Software	0	NÃO	-17,7909	-50,8971
	02/08/2024 09:10:31	GO - RIO VERDE - Próx. Rodovia BR-452	Porta do Motorista aberta		Evento	0	NÃO	-17,7909	-50,8971
	02/08/2024 09:10:31	GO - RIO VERDE - Próx. Rodovia BR-452	A sirene está ligada		Status	0	NÃO	-17,7909	-50,8971
	02/08/2024 09:10:31	GO - RIO VERDE - Próx. Rodovia BR-452	O veículo está bloqueado		Status	0	NÃO	-17,7909	-50,8971
	02/08/2024 09:10:31	GO - RIO VERDE - Próx. Rodovia BR-452	A sirene está ligada		Alerta de Software	0	NÃO	-17,7909	-50,8971
	02/08/2024 09:10:31	GO - RIO VERDE - Próx. Rodovia BR-452	Parada do Veículo		Alerta de Software	0	NÃO	-17,7909	-50,8971
	02/08/2024 09:08:50	GO - RIO VERDE - Próx. Rodovia BR-452	A sirene está ligada		Status	0	NÃO	-17,7909	-50,8971
	02/08/2024 09:08:50	GO - RIO VERDE - Próx. Rodovia BR-452	O veículo está bloqueado		Status	0	NÃO	-17,7909	-50,8971
	02/08/2024 09:08:50	GO - RIO VERDE - Próx. Rodovia BR-452	A sirene está ligada		Alerta de Software	0	NÃO	-17,7909	-50,8971
	02/08/2024 09:08:50	GO - RIO VERDE - Próx. Rodovia BR-452	Parada do Veículo		Alerta de Software	0	NÃO	-17,7909	-50,8971
	02/08/2024 09:07:23	GO - RIO VERDE - Próx. Rodovia BR-452	Porta do Motorista aberta		Evento	0	NÃO	-17,7909	-50,8971
	02/08/2024 09:07:23	GO - RIO VERDE - Próx. Rodovia BR-452	A sirene está ligada		Status	0	NÃO	-17,7909	-50,8971
	02/08/2024 09:07:23	GO - RIO VERDE - Próx. Rodovia BR-452	O veículo está bloqueado		Status	0	NÃO	-17,7909	-50,8971
	02/08/2024 09:07:23	GO - RIO VERDE - Próx. Rodovia BR-452	A sirene está ligada		Alerta de Software	0	NÃO	-17,7909	-50,8971
	02/08/2024 09:07:23	GO - RIO VERDE - Próx. Rodovia BR-452	Parada do Veículo		Alerta de Software	0	NÃO	-17,7909	-50,8971
	02/08/2024 09:06:50	GO - RIO VERDE - Próx. Rodovia BR-452	O veículo está bloqueado		Status	0	NÃO	-17,7909	-50,8971
	02/08/2024 09:06:50	GO - RIO VERDE - Próx. Rodovia BR-452	Parada do Veículo		Alerta de Software	0	NÃO	-17,7909	-50,8971
	02/08/2024 09:04:50	GO - RIO VERDE - Próx. Rodovia BR-452	O veículo está bloqueado		Status	0	NÃO	-17,7909	-50,8971
	02/08/2024 09:04:50	GO - RIO VERDE - Próx. Rodovia BR-452	Parada do Veículo		Alerta de Software	0	NÃO	-17,7909	-50,8971
	02/08/2024 09:02:50	GO - RIO VERDE - Próx. Rodovia BR-452	O veículo está bloqueado		Status	0	NÃO	-17,7909	-50,8971
	02/08/2024 09:02:50	GO - RIO VERDE - Próx. Rodovia BR-452	Parada do Veículo		Alerta de Software	0	NÃO	-17,7909	-50,8971
	02/08/2024 09:00:49	GO - RIO VERDE - Próx. Rodovia BR-452	O veículo está bloqueado		Status	0	NÃO	-17,7909	-50,8971
	02/08/2024 09:00:49	GO - RIO VERDE - Próx. Rodovia BR-452	Parada do Veículo		Alerta de Software	0	NÃO	-17,7909	-50,8971
	02/08/2024 08:58:49	GO - RIO VERDE - Próx. Rodovia BR-452	O veículo está bloqueado		Status	0	NÃO	-17,7909	-50,8971
	02/08/2024 08:58:49	GO - RIO VERDE - Próx. Rodovia BR-452	Parada do Veículo		Alerta de Software	0	NÃO	-17,7909	-50,8971
	02/08/2024 08:56:49	GO - RIO VERDE - Próx. Rodovia BR-452	O veículo está bloqueado		Status	0	NÃO	-17,7909	-50,8971
	02/08/2024 08:56:49	GO - RIO VERDE - Próx. Rodovia BR-452	Parada do Veículo		Alerta de Software	0	NÃO	-17,7909	-50,8971
	02/08/2024 08:54:49	GO - RIO VERDE - Próx. Rodovia BR-452	O veículo está bloqueado		Status	0	NÃO	-17,7909	-50,8971

RELATÓRIO ANALÍTICO POR VEÍCULO

Período: 31/07/2024 00:00:00 à 08/08/2024 00:00:00
Identificador: SSU4F69 EDIVAM DAF 2023
Placa: SSU4F69




- Legenda:**
-  Mensagens enviadas do Veículo (Veículo -> Central)
 -  Mensagens enviadas do Veículo (Controle de Jornada Cliente)
 -  Mensagens enviadas da Central (Central -> Veículo)





































Sentido:	Data e Hora:	Localização:	Mensagem:	Modo Emergência	Tipo Mensagem:	Vel. (Km/h)	Log ?	Latitude	Longitude
	02/08/2024 08:54:49	GO - RIO VERDE - Próx. Rodovia BR-452	Parada do Veículo		Alerta de Software	0	NÃO	-17,7909	-50,8971
	02/08/2024 08:52:49	GO - RIO VERDE - Próx. Rodovia BR-452	O veículo está bloqueado		Status	0	NÃO	-17,7909	-50,8971
	02/08/2024 08:52:49	GO - RIO VERDE - Próx. Rodovia BR-452	Parada do Veículo		Alerta de Software	0	NÃO	-17,7909	-50,8971
	02/08/2024 08:50:49	GO - RIO VERDE - Próx. Rodovia BR-452	O veículo está bloqueado		Status	0	NÃO	-17,7909	-50,8971
	02/08/2024 08:50:49	GO - RIO VERDE - Próx. Rodovia BR-452	Parada do Veículo		Alerta de Software	0	NÃO	-17,7909	-50,8971
	02/08/2024 08:48:49	GO - RIO VERDE - Próx. Rodovia BR-452	O veículo está bloqueado		Status	0	NÃO	-17,7908	-50,8972
	02/08/2024 08:48:49	GO - RIO VERDE - Próx. Rodovia BR-452	Parada do Veículo		Alerta de Software	0	NÃO	-17,7908	-50,8972
	02/08/2024 08:46:49	GO - RIO VERDE - Próx. Rodovia BR-452	O veículo está bloqueado		Status	0	NÃO	-17,7908	-50,8972
	02/08/2024 08:46:49	GO - RIO VERDE - Próx. Rodovia BR-452	Parada do Veículo		Alerta de Software	0	NÃO	-17,7908	-50,8972
	02/08/2024 08:44:49	GO - RIO VERDE - Próx. Rodovia BR-452	O veículo está bloqueado		Status	0	NÃO	-17,7908	-50,8972
	02/08/2024 08:44:49	GO - RIO VERDE - Próx. Rodovia BR-452	Parada do Veículo		Alerta de Software	0	NÃO	-17,7908	-50,8972
	02/08/2024 08:42:49	GO - RIO VERDE - Próx. Rodovia BR-452	O veículo está bloqueado		Status	0	NÃO	-17,7908	-50,8972
	02/08/2024 08:42:49	GO - RIO VERDE - Próx. Rodovia BR-452	Parada do Veículo		Alerta de Software	0	NÃO	-17,7908	-50,8972
	02/08/2024 08:40:49	GO - RIO VERDE - Próx. Rodovia BR-452	O veículo está bloqueado		Status	0	NÃO	-17,7908	-50,8972
	02/08/2024 08:40:49	GO - RIO VERDE - Próx. Rodovia BR-452	Parada do Veículo		Alerta de Software	0	NÃO	-17,7908	-50,8972
	02/08/2024 08:40:02	GO - RIO VERDE - Próx. Rodovia BR-452	Ignição desligada		Evento	0	NÃO	-17,7908	-50,8972
	02/08/2024 08:40:02	GO - RIO VERDE - Próx. Rodovia BR-452	O veículo está bloqueado		Status	0	NÃO	-17,7908	-50,8972
	02/08/2024 08:40:02	GO - RIO VERDE - Próx. Rodovia BR-452	Parada do Veículo		Alerta de Software	0	NÃO	-17,7908	-50,8972
	02/08/2024 08:38:49	GO - RIO VERDE - Próx. Rodovia BR-452	Ignição ligada		Status	0	NÃO	-17,7908	-50,8972
	02/08/2024 08:38:49	GO - RIO VERDE - Próx. Rodovia BR-452	O veículo está bloqueado		Status	0	NÃO	-17,7908	-50,8972
	02/08/2024 08:38:49	GO - RIO VERDE - Próx. Rodovia BR-452	Parada do Veículo		Alerta de Software	0	NÃO	-17,7908	-50,8972
	02/08/2024 08:36:49	GO - RIO VERDE - Próx. Rodovia BR-452	Ignição ligada		Status	0	NÃO	-17,7909	-50,8971
	02/08/2024 08:36:49	GO - RIO VERDE - Próx. Rodovia BR-452	O veículo está bloqueado		Status	0	NÃO	-17,7909	-50,8971
	02/08/2024 08:36:49	GO - RIO VERDE - Próx. Rodovia BR-452	Parada do Veículo		Alerta de Software	0	NÃO	-17,7909	-50,8971
	02/08/2024 08:34:49	GO - RIO VERDE - Próx. Rodovia BR-452	Ignição ligada		Status	0	NÃO	-17,7909	-50,8971
	02/08/2024 08:34:49	GO - RIO VERDE - Próx. Rodovia BR-452	O veículo está bloqueado		Status	0	NÃO	-17,7909	-50,8971
	02/08/2024 08:34:49	GO - RIO VERDE - Próx. Rodovia BR-452	Parada do Veículo		Alerta de Software	0	NÃO	-17,7909	-50,8971
	02/08/2024 08:32:49	GO - RIO VERDE - Próx. Rodovia BR-452	Ignição ligada		Status	0	NÃO	-17,7909	-50,8971
	02/08/2024 08:32:49	GO - RIO VERDE - Próx. Rodovia BR-452	O veículo está bloqueado		Status	0	NÃO	-17,7909	-50,8971
	02/08/2024 08:32:49	GO - RIO VERDE - Próx. Rodovia BR-452	Parada do Veículo		Alerta de Software	0	NÃO	-17,7909	-50,8971
	02/08/2024 08:30:49	GO - RIO VERDE - Próx. Rodovia BR-452	Ignição ligada		Status	0	NÃO	-17,7909	-50,8971
	02/08/2024 08:30:49	GO - RIO VERDE - Próx. Rodovia BR-452	O veículo está bloqueado		Status	0	NÃO	-17,7909	-50,8971
	02/08/2024 08:30:49	GO - RIO VERDE - Próx. Rodovia BR-452	Parada do Veículo		Alerta de Software	0	NÃO	-17,7909	-50,8971
	02/08/2024 08:28:49	GO - RIO VERDE - Próx. Rodovia BR-452	Ignição ligada		Status	0	NÃO	-17,7909	-50,8971
	02/08/2024 08:28:49	GO - RIO VERDE - Próx. Rodovia BR-452	O veículo está bloqueado		Status	0	NÃO	-17,7909	-50,8971
	02/08/2024 08:28:49	GO - RIO VERDE - Próx. Rodovia BR-452	Parada do Veículo		Alerta de Software	0	NÃO	-17,7909	-50,8971
	02/08/2024 08:26:49	GO - RIO VERDE - Próx. Rodovia BR-452	Ignição ligada		Status	0	NÃO	-17,7909	-50,8971

RELATÓRIO ANALÍTICO POR VEÍCULO

Período: 31/07/2024 00:00:00 à 08/08/2024 00:00:00
Identificador: SSU4F69 EDIVAM DAF 2023
Placa: SSU4F69




- Legenda:**
-  Mensagens enviadas do Veículo (Veículo -> Central)
 -  Mensagens enviadas do Veículo (Controle de Jornada Cliente)
 -  Mensagens enviadas da Central (Central -> Veículo)








































Sentido:	Data e Hora:	Localização:	Mensagem:	Modo Emergência	Tipo Mensagem:	Vel. (Km/h)	Log ?	Latitude	Longitude
	02/08/2024 08:26:49	GO - RIO VERDE - Próx. Rodovia BR-452	O veículo está bloqueado		Status	0	NÃO	-17,7909	-50,8971
	02/08/2024 08:26:49	GO - RIO VERDE - Próx. Rodovia BR-452	Parada do Veículo		Alerta de Software	0	NÃO	-17,7909	-50,8971
	02/08/2024 08:24:49	GO - RIO VERDE - Próx. Rodovia BR-452	Ignição ligada		Status	0	NÃO	-17,7909	-50,8971
	02/08/2024 08:24:49	GO - RIO VERDE - Próx. Rodovia BR-452	O veículo está bloqueado		Status	0	NÃO	-17,7909	-50,8971
	02/08/2024 08:24:49	GO - RIO VERDE - Próx. Rodovia BR-452	Parada do Veículo		Alerta de Software	0	NÃO	-17,7909	-50,8971
	02/08/2024 08:22:49	GO - RIO VERDE - Próx. Rodovia BR-452	Ignição ligada		Status	0	NÃO	-17,7909	-50,8971
	02/08/2024 08:22:49	GO - RIO VERDE - Próx. Rodovia BR-452	O veículo está bloqueado		Status	0	NÃO	-17,7909	-50,8971
	02/08/2024 08:22:49	GO - RIO VERDE - Próx. Rodovia BR-452	Parada do Veículo		Alerta de Software	0	NÃO	-17,7909	-50,8971
	02/08/2024 08:20:49	GO - RIO VERDE - Próx. Rodovia BR-452	Ignição ligada		Status	0	NÃO	-17,7909	-50,8971
	02/08/2024 08:20:49	GO - RIO VERDE - Próx. Rodovia BR-452	O veículo está bloqueado		Status	0	NÃO	-17,7909	-50,8971
	02/08/2024 08:20:49	GO - RIO VERDE - Próx. Rodovia BR-452	Parada do Veículo		Alerta de Software	0	NÃO	-17,7909	-50,8971
	02/08/2024 08:18:49	GO - RIO VERDE - Próx. Rodovia BR-452	Ignição ligada		Status	0	NÃO	-17,7909	-50,8971
	02/08/2024 08:18:49	GO - RIO VERDE - Próx. Rodovia BR-452	O veículo está bloqueado		Status	0	NÃO	-17,7909	-50,8971
	02/08/2024 08:18:49	GO - RIO VERDE - Próx. Rodovia BR-452	Parada do Veículo		Alerta de Software	0	NÃO	-17,7909	-50,8971
	02/08/2024 08:18:12	MENSAGEM ENVIADA PELA CENTRAL Enviada por: integração	Habilitar sensor de violação de painel		Comando		-		
	02/08/2024 08:18:12	MENSAGEM ENVIADA PELA CENTRAL Enviada por: integração	Habilitar sensor de porta do carona		Comando		-		
	02/08/2024 08:18:08	MENSAGEM ENVIADA PELA CENTRAL Enviada por: integração	Habilitar sensor de porta do motorista		Comando		-		
	02/08/2024 08:18:06	MENSAGEM ENVIADA PELA CENTRAL Enviada por: integração	Habilitar sensor de desengate		Comando		-		
	02/08/2024 08:18:05	MENSAGEM ENVIADA PELA CENTRAL Enviada por: integração	Desabilitar Botão de Abertura de Trava de Baú		Comando		-		
	02/08/2024 08:17:24	GO - RIO VERDE - Próx. Rodovia BR-452	11 REINICIO DE VIAGEM 11 REINICIO DE VIAGEM ID MOTORISTA:		Macro		NÃO	-17,7909	-50,8971
	02/08/2024 08:16:52	GO - RIO VERDE - Próx. Rodovia BR-452	Ignição ligada		Evento	0	NÃO	-17,7909	-50,8971
	02/08/2024 08:16:52	GO - RIO VERDE - Próx. Rodovia BR-452	O veículo está bloqueado		Status	0	NÃO	-17,7909	-50,8971
	02/08/2024 08:16:52	GO - RIO VERDE - Próx. Rodovia BR-452	Parada do Veículo		Alerta de Software	0	NÃO	-17,7909	-50,8971
	02/08/2024 08:16:49	GO - RIO VERDE - Próx. Rodovia BR-452	O veículo está bloqueado		Status	0	NÃO	-17,7909	-50,8971
	02/08/2024 08:14:49	GO - RIO VERDE - Próx. Rodovia BR-452	O veículo está bloqueado		Status	0	NÃO	-17,7909	-50,8971
	02/08/2024 08:14:49	GO - RIO VERDE - Próx. Rodovia BR-452	Parada do Veículo		Alerta de Software	0	NÃO	-17,7909	-50,8971
	02/08/2024 08:12:49	GO - RIO VERDE - Próx. Rodovia BR-452	O veículo está bloqueado		Status	0	NÃO	-17,7909	-50,8971
	02/08/2024 08:12:49	GO - RIO VERDE - Próx. Rodovia BR-452	Parada do Veículo		Alerta de Software	0	NÃO	-17,7909	-50,8971
	02/08/2024 08:10:49	GO - RIO VERDE - Próx. Rodovia BR-452	O veículo está bloqueado		Status	0	NÃO	-17,7909	-50,8971
	02/08/2024 08:10:49	GO - RIO VERDE - Próx. Rodovia BR-452	Parada do Veículo		Alerta de Software	0	NÃO	-17,7909	-50,8971
	02/08/2024 08:08:49	GO - RIO VERDE - Próx. Rodovia BR-452	O veículo está bloqueado		Status	0	NÃO	-17,7909	-50,8971
	02/08/2024 08:08:49	GO - RIO VERDE - Próx. Rodovia BR-452	Parada do Veículo		Alerta de Software	0	NÃO	-17,7909	-50,8971
	02/08/2024 08:06:49	GO - RIO VERDE - Próx. Rodovia BR-452	O veículo está bloqueado		Status	0	NÃO	-17,7909	-50,8971
	02/08/2024 08:06:49	GO - RIO VERDE - Próx. Rodovia BR-452	Parada do Veículo		Alerta de Software	0	NÃO	-17,7909	-50,8971
	02/08/2024 08:04:49	GO - RIO VERDE - Próx. Rodovia BR-452	O veículo está bloqueado		Status	0	NÃO	-17,7909	-50,8971

RELATÓRIO ANALÍTICO POR VEÍCULO

Período: 31/07/2024 00:00:00 à 08/08/2024 00:00:00
Identificador: SSU4F69 EDIVAM DAF 2023
Placa: SSU4F69




- Legenda:**
-  Mensagens enviadas do Veículo (Veículo -> Central)
 -  Mensagens enviadas do Veículo (Controle de Jornada Cliente)
 -  Mensagens enviadas da Central (Central -> Veículo)
























Sentido:	Data e Hora:	Localização:	Mensagem:	Modo Emergência	Tipo Mensagem:	Vel. (Km/h)	Log ?	Latitude	Longitude
	02/08/2024 08:04:49	GO - RIO VERDE - Próx. Rodovia BR-452	Parada do Veículo		Alerta de Software	0	NÃO	-17,7909	-50,8971
	02/08/2024 08:03:05	MENSAGEM ENVIADA PELA CENTRAL Enviada por: integração	Temporizador 10-10 / 4 hora(s)		Comando		-		
	02/08/2024 08:02:49	GO - RIO VERDE - Próx. Rodovia BR-452	O veículo está bloqueado		Status	0	NÃO	-17,7909	-50,8971
	02/08/2024 08:02:49	GO - RIO VERDE - Próx. Rodovia BR-452	Parada do Veículo		Alerta de Software	0	NÃO	-17,7909	-50,8971
	02/08/2024 08:00:49	GO - RIO VERDE - Próx. Rodovia BR-452	O veículo está bloqueado		Status	0	NÃO	-17,7909	-50,8971
	02/08/2024 08:00:49	GO - RIO VERDE - Próx. Rodovia BR-452	Parada do Veículo		Alerta de Software	0	NÃO	-17,7909	-50,8971
	02/08/2024 07:58:49	GO - RIO VERDE - Próx. Rodovia BR-452	O veículo está bloqueado		Status	0	NÃO	-17,7909	-50,8971
	02/08/2024 07:58:49	GO - RIO VERDE - Próx. Rodovia BR-452	Parada do Veículo		Alerta de Software	0	NÃO	-17,7909	-50,8971
	02/08/2024 07:56:49	GO - RIO VERDE - Próx. Rodovia BR-452	O veículo está bloqueado		Status	0	NÃO	-17,7909	-50,8971
	02/08/2024 07:56:49	GO - RIO VERDE - Próx. Rodovia BR-452	Parada do Veículo		Alerta de Software	0	NÃO	-17,7909	-50,8971
	02/08/2024 07:54:49	GO - RIO VERDE - Próx. Rodovia BR-452	O veículo está bloqueado		Status	0	NÃO	-17,7909	-50,8971
	02/08/2024 07:54:49	GO - RIO VERDE - Próx. Rodovia BR-452	Parada do Veículo		Alerta de Software	0	NÃO	-17,7909	-50,8971
	02/08/2024 07:52:49	GO - RIO VERDE - Próx. Rodovia BR-452	O veículo está bloqueado		Status	0	NÃO	-17,7909	-50,8971
	02/08/2024 07:52:49	GO - RIO VERDE - Próx. Rodovia BR-452	Parada do Veículo		Alerta de Software	0	NÃO	-17,7909	-50,8971
	02/08/2024 07:50:49	GO - RIO VERDE - Próx. Rodovia BR-452	O veículo está bloqueado		Status	0	NÃO	-17,7909	-50,8971
	02/08/2024 07:50:49	GO - RIO VERDE - Próx. Rodovia BR-452	Parada do Veículo		Alerta de Software	0	NÃO	-17,7909	-50,8971
	02/08/2024 07:48:49	GO - RIO VERDE - Próx. Rodovia BR-452	O veículo está bloqueado		Status	0	NÃO	-17,7909	-50,8971
	02/08/2024 07:48:49	GO - RIO VERDE - Próx. Rodovia BR-452	Parada do Veículo		Alerta de Software	0	NÃO	-17,7909	-50,8971
	02/08/2024 07:46:49	GO - RIO VERDE - Próx. Rodovia BR-452	O veículo está bloqueado		Status	0	NÃO	-17,7909	-50,8971
	02/08/2024 07:46:49	GO - RIO VERDE - Próx. Rodovia BR-452	Parada do Veículo		Alerta de Software	0	NÃO	-17,7909	-50,8971
	02/08/2024 07:44:49	GO - RIO VERDE - Próx. Rodovia BR-452	O veículo está bloqueado		Status	0	NÃO	-17,7909	-50,8971
	02/08/2024 07:44:49	GO - RIO VERDE - Próx. Rodovia BR-452	Parada do Veículo		Alerta de Software	0	NÃO	-17,7909	-50,8971
	02/08/2024 07:42:49	GO - RIO VERDE - Próx. Rodovia BR-452	O veículo está bloqueado		Status	0	NÃO	-17,7909	-50,8971
	02/08/2024 07:42:49	GO - RIO VERDE - Próx. Rodovia BR-452	Parada do Veículo		Alerta de Software	0	NÃO	-17,7909	-50,8971
	02/08/2024 07:40:49	GO - RIO VERDE - Próx. Rodovia BR-452	O veículo está bloqueado		Status	0	NÃO	-17,7909	-50,8971
	02/08/2024 07:40:49	GO - RIO VERDE - Próx. Rodovia BR-452	Parada do Veículo		Alerta de Software	0	NÃO	-17,7909	-50,8971
	02/08/2024 07:38:49	GO - RIO VERDE - Próx. Rodovia BR-452	O veículo está bloqueado		Status	0	NÃO	-17,7909	-50,8971
	02/08/2024 07:38:49	GO - RIO VERDE - Próx. Rodovia BR-452	Parada do Veículo		Alerta de Software	0	NÃO	-17,7909	-50,8971
	02/08/2024 07:36:49	GO - RIO VERDE - Próx. Rodovia BR-452	O veículo está bloqueado		Status	0	NÃO	-17,7909	-50,8971
	02/08/2024 07:36:49	GO - RIO VERDE - Próx. Rodovia BR-452	Parada do Veículo		Alerta de Software	0	NÃO	-17,7909	-50,8971
	02/08/2024 07:34:49	GO - RIO VERDE - Próx. Rodovia BR-452	O veículo está bloqueado		Status	0	NÃO	-17,7909	-50,8971
	02/08/2024 07:32:49	GO - RIO VERDE - Próx. Rodovia BR-452	O veículo está bloqueado		Status	0	NÃO	-17,7909	-50,8971
	02/08/2024 07:32:49	GO - RIO VERDE - Próx. Rodovia BR-452	Parada do Veículo		Alerta de Software	0	NÃO	-17,7909	-50,8971
	02/08/2024 07:30:49	GO - RIO VERDE - Próx. Rodovia BR-452	O veículo está bloqueado		Status	0	NÃO	-17,7909	-50,8971
	02/08/2024 07:30:49	GO - RIO VERDE - Próx. Rodovia BR-452	Parada do Veículo		Alerta de Software	0	NÃO	-17,7909	-50,8971
	02/08/2024 07:28:49	GO - RIO VERDE - Próx. Rodovia BR-452	O veículo está bloqueado		Status	0	NÃO	-17,7909	-50,8971
	02/08/2024 07:28:49	GO - RIO VERDE - Próx. Rodovia BR-452	Parada do Veículo		Alerta de Software	0	NÃO	-17,7909	-50,8971

RELATÓRIO ANALÍTICO POR VEÍCULO

Período: 31/07/2024 00:00:00 à 08/08/2024 00:00:00
Identificador: SSU4F69 EDIVAM DAF 2023
Placa: SSU4F69




- Legenda:**
-  Mensagens enviadas do Veículo (Veículo -> Central)
 -  Mensagens enviadas do Veículo (Controle de Jornada Cliente)
 -  Mensagens enviadas da Central (Central -> Veículo)





































Sentido:	Data e Hora:	Localização:	Mensagem:	Modo Emergência	Tipo Mensagem:	Vel. (Km/h)	Log ?	Latitude	Longitude
	02/08/2024 07:26:49	GO - RIO VERDE - Próx. Rodovia BR-452	O veículo está bloqueado		Status	0	NÃO	-17,7909	-50,8971
	02/08/2024 07:26:49	GO - RIO VERDE - Próx. Rodovia BR-452	Parada do Veículo		Alerta de Software	0	NÃO	-17,7909	-50,8971
	02/08/2024 07:24:49	GO - RIO VERDE - Próx. Rodovia BR-452	O veículo está bloqueado		Status	0	NÃO	-17,7909	-50,8971
	02/08/2024 07:24:49	GO - RIO VERDE - Próx. Rodovia BR-452	Parada do Veículo		Alerta de Software	0	NÃO	-17,7909	-50,8971
	02/08/2024 07:22:49	GO - RIO VERDE - Próx. Rodovia BR-452	O veículo está bloqueado		Status	0	NÃO	-17,7909	-50,8971
	02/08/2024 07:22:49	GO - RIO VERDE - Próx. Rodovia BR-452	Parada do Veículo		Alerta de Software	0	NÃO	-17,7909	-50,8971
	02/08/2024 07:20:49	GO - RIO VERDE - Próx. Rodovia BR-452	O veículo está bloqueado		Status	0	NÃO	-17,7909	-50,8971
	02/08/2024 07:20:49	GO - RIO VERDE - Próx. Rodovia BR-452	Parada do Veículo		Alerta de Software	0	NÃO	-17,7909	-50,8971
	02/08/2024 07:18:49	GO - RIO VERDE - Próx. Rodovia BR-452	O veículo está bloqueado		Status	0	NÃO	-17,7909	-50,8971
	02/08/2024 07:18:49	GO - RIO VERDE - Próx. Rodovia BR-452	Parada do Veículo		Alerta de Software	0	NÃO	-17,7909	-50,8971
	02/08/2024 07:16:49	GO - RIO VERDE - Próx. Rodovia BR-452	O veículo está bloqueado		Status	0	NÃO	-17,7909	-50,8971
	02/08/2024 07:16:49	GO - RIO VERDE - Próx. Rodovia BR-452	Parada do Veículo		Alerta de Software	0	NÃO	-17,7909	-50,8971
	02/08/2024 07:15:26	GO - RIO VERDE - Próx. Rodovia BR-452	Tempo de veículo parado excedido		Evento	0	NÃO	-17,7909	-50,8971
	02/08/2024 07:15:26	GO - RIO VERDE - Próx. Rodovia BR-452	O veículo está bloqueado		Status	0	NÃO	-17,7909	-50,8971
	02/08/2024 07:15:26	GO - RIO VERDE - Próx. Rodovia BR-452	Parada do Veículo		Alerta de Software	0	NÃO	-17,7909	-50,8971
	02/08/2024 07:14:49	GO - RIO VERDE - Próx. Rodovia BR-452	Parada do Veículo		Alerta de Software	0	NÃO	-17,7909	-50,8971
	02/08/2024 07:12:49	GO - RIO VERDE - Próx. Rodovia BR-452	Parada do Veículo		Alerta de Software	0	NÃO	-17,7909	-50,8971
	02/08/2024 07:10:49	GO - RIO VERDE - Próx. Rodovia BR-452	Parada do Veículo		Alerta de Software	0	NÃO	-17,7909	-50,8971
	02/08/2024 07:08:49	GO - RIO VERDE - Próx. Rodovia BR-452	Parada do Veículo		Alerta de Software	0	NÃO	-17,7909	-50,8971
	02/08/2024 07:06:49	GO - RIO VERDE - Próx. Rodovia BR-452	Parada do Veículo		Alerta de Software	0	NÃO	-17,7909	-50,8971
	02/08/2024 07:04:49	GO - RIO VERDE - Próx. Rodovia BR-452	Parada do Veículo		Alerta de Software	0	NÃO	-17,7909	-50,8971
	02/08/2024 07:02:49	GO - RIO VERDE - Próx. Rodovia BR-452	Parada do Veículo		Alerta de Software	0	NÃO	-17,7909	-50,8971
	02/08/2024 07:00:49	GO - RIO VERDE - Próx. Rodovia BR-452	Parada do Veículo		Alerta de Software	0	NÃO	-17,7909	-50,8971
	02/08/2024 06:58:49	GO - RIO VERDE - Próx. Rodovia BR-452	Parada do Veículo		Alerta de Software	0	NÃO	-17,7909	-50,8971
	02/08/2024 06:56:49	GO - RIO VERDE - Próx. Rodovia BR-452	Parada do Veículo		Alerta de Software	0	NÃO	-17,7909	-50,8971
	02/08/2024 06:54:49	GO - RIO VERDE - Próx. Rodovia BR-452	Parada do Veículo		Alerta de Software	0	NÃO	-17,7909	-50,8971
	02/08/2024 06:52:49	GO - RIO VERDE - Próx. Rodovia BR-452	Parada do Veículo		Alerta de Software	0	NÃO	-17,7909	-50,8971
	02/08/2024 06:50:49	GO - RIO VERDE - Próx. Rodovia BR-452	Parada do Veículo		Alerta de Software	0	NÃO	-17,7909	-50,8971
	02/08/2024 06:48:49	GO - RIO VERDE - Próx. Rodovia BR-452	Parada do Veículo		Alerta de Software	0	NÃO	-17,7909	-50,8971
	02/08/2024 06:46:49	GO - RIO VERDE - Próx. Rodovia BR-452	Parada do Veículo		Alerta de Software	0	NÃO	-17,7909	-50,8971
	02/08/2024 06:44:49	GO - RIO VERDE - Próx. Rodovia BR-452	Parada do Veículo		Alerta de Software	0	NÃO	-17,7909	-50,8971
	02/08/2024 06:42:49	GO - RIO VERDE - Próx. Rodovia BR-452	Parada do Veículo		Alerta de Software	0	NÃO	-17,7909	-50,8971
	02/08/2024 06:40:49	GO - RIO VERDE - Próx. Rodovia BR-452	Parada do Veículo		Alerta de Software	0	NÃO	-17,7909	-50,8971
	02/08/2024 06:38:49	GO - RIO VERDE - Próx. Rodovia BR-452	Parada do Veículo		Alerta de Software	0	NÃO	-17,7909	-50,8971
	02/08/2024 06:36:49	GO - RIO VERDE - Próx. Rodovia BR-452	Parada do Veículo		Alerta de Software	0	NÃO	-17,7909	-50,8971
	02/08/2024 06:34:49	GO - RIO VERDE - Próx. Rodovia BR-452	Parada do Veículo		Alerta de Software	0	NÃO	-17,7909	-50,8971
	02/08/2024 06:32:49	GO - RIO VERDE - Próx. Rodovia BR-452	Parada do Veículo		Alerta de Software	0	NÃO	-17,7909	-50,8971

RELATÓRIO ANALÍTICO POR VEÍCULO

Período: 31/07/2024 00:00:00 à 08/08/2024 00:00:00
Identificador: SSU4F69 EDIVAM DAF 2023
Placa: SSU4F69

- Legenda:**
-  Mensagens enviadas do Veículo (Veículo -> Central)
 -  Mensagens enviadas do Veículo (Controle de Jornada Cliente)
 -  Mensagens enviadas da Central (Central -> Veículo)



Sentido:	Data e Hora:	Localização:	Mensagem:	Modo Emergência	Tipo Mensagem:	Vel. (Km/h)	Log ?	Latitude	Longitude
	02/08/2024 06:30:49	GO - RIO VERDE - Próx. Rodovia BR-452	Parada do Veículo		Alerta de Software	0	NÃO	-17,7909	-50,8971
	02/08/2024 06:28:49	GO - RIO VERDE - Próx. Rodovia BR-452	Parada do Veículo		Alerta de Software	0	NÃO	-17,7909	-50,8971
	02/08/2024 06:26:49	GO - RIO VERDE - Próx. Rodovia BR-452	Parada do Veículo		Alerta de Software	0	NÃO	-17,7909	-50,8971
	02/08/2024 06:24:49	GO - RIO VERDE - Próx. Rodovia BR-452	Parada do Veículo		Alerta de Software	0	NÃO	-17,7909	-50,8971
	02/08/2024 06:22:49	GO - RIO VERDE - Próx. Rodovia BR-452	Parada do Veículo		Alerta de Software	0	NÃO	-17,7909	-50,8971
	02/08/2024 06:20:49	GO - RIO VERDE - Próx. Rodovia BR-452	Parada do Veículo		Alerta de Software	0	NÃO	-17,7909	-50,8971
	02/08/2024 06:18:49	GO - RIO VERDE - Próx. Rodovia BR-452	Parada do Veículo		Alerta de Software	0	NÃO	-17,7909	-50,8971
	02/08/2024 06:16:49	GO - RIO VERDE - Próx. Rodovia BR-452	Parada do Veículo		Alerta de Software	0	NÃO	-17,7909	-50,8971
	02/08/2024 06:16:22	GO - RIO VERDE - Próx. Rodovia BR-452	Ignição desligada		Evento	0	NÃO	-17,7909	-50,8971
	02/08/2024 06:16:22	GO - RIO VERDE - Próx. Rodovia BR-452	Parada do Veículo		Alerta de Software	0	NÃO	-17,7909	-50,8971
	02/08/2024 06:14:49	GO - RIO VERDE - Próx. Rodovia BR-452	Ignição ligada		Status	0	NÃO	-17,7900	-50,8966
	02/08/2024 06:14:49	GO - RIO VERDE - Próx. Rodovia BR-452	Parada do Veículo		Alerta de Software	0	NÃO	-17,7900	-50,8966
	02/08/2024 06:13:12	GO - RIO VERDE - Próx. Rodovia BR-452	Ignição ligada		Evento	0	NÃO	-17,7900	-50,8966
	02/08/2024 06:13:12	GO - RIO VERDE - Próx. Rodovia BR-452	Parada do Veículo		Alerta de Software	0	NÃO	-17,7900	-50,8966
	02/08/2024 06:12:49	GO - RIO VERDE - Próx. Rodovia BR-452	Ignição desligada		Evento	0	NÃO	-17,7900	-50,8966
	02/08/2024 06:12:49	GO - RIO VERDE - Próx. Rodovia BR-452	Parada do Veículo		Alerta de Software	0	NÃO	-17,7900	-50,8966
	02/08/2024 06:12:23	GO - RIO VERDE - Próx. Rodovia BR-452	07 PARADA EM BALANCA 07 PARADA EM BALANCA: LOCAL: PREVISAO DE REINICIO DATA: HORA: ID MOTORISTA:		Macro		NÃO	-17,7900	-50,8966
	02/08/2024 06:10:49	GO - RIO VERDE - Rodovia BR-452	Ignição ligada		Status	29	NÃO	-17,7889	-50,8983
	02/08/2024 06:08:49	GO - RIO VERDE - Próx. BR-452	Ignição ligada		Status	22	NÃO	-17,7864	-50,9014
	02/08/2024 06:06:49	GO - RIO VERDE - BR-452	Ignição ligada		Status	18	NÃO	-17,7903	-50,8953
	02/08/2024 06:04:49	GO - RIO VERDE - Avenida Pw	Ignição ligada		Status	2	NÃO	-17,7911	-50,8932
	02/08/2024 06:02:49	GO - RIO VERDE - Avenida Pw	Ignição ligada		Status	0	NÃO	-17,7911	-50,8931
	02/08/2024 06:02:49	GO - RIO VERDE - Avenida Pw	Parada do Veículo		Alerta de Software	0	NÃO	-17,7911	-50,8931
	02/08/2024 06:01:30	GO - RIO VERDE - Avenida Pw	Ignição ligada		Evento	0	NÃO	-17,7911	-50,8931
	02/08/2024 06:01:30	GO - RIO VERDE - Avenida Pw	Parada do Veículo		Alerta de Software	0	NÃO	-17,7911	-50,8931
	02/08/2024 06:00:49	GO - RIO VERDE - Avenida Pw	Parada do Veículo		Alerta de Software	0	NÃO	-17,7911	-50,8931
	02/08/2024 05:58:49	GO - RIO VERDE - Avenida Pw	Parada do Veículo		Alerta de Software	0	NÃO	-17,7911	-50,8931
	02/08/2024 05:56:49	GO - RIO VERDE - Avenida Pw	Parada do Veículo		Alerta de Software	0	NÃO	-17,7911	-50,8931
	02/08/2024 05:54:49	GO - RIO VERDE - Avenida Pw	Parada do Veículo		Alerta de Software	0	NÃO	-17,7911	-50,8931
	02/08/2024 05:52:49	GO - RIO VERDE - Avenida Pw	Parada do Veículo		Alerta de Software	0	NÃO	-17,7911	-50,8931
	02/08/2024 05:50:49	GO - RIO VERDE - Avenida Pw	Parada do Veículo		Alerta de Software	0	NÃO	-17,7911	-50,8931
	02/08/2024 05:48:49	GO - RIO VERDE - Avenida Pw	Parada do Veículo		Alerta de Software	0	NÃO	-17,7911	-50,8931
	02/08/2024 05:46:49	GO - RIO VERDE - Avenida Pw	Parada do Veículo		Alerta de Software	0	NÃO	-17,7911	-50,8931
	02/08/2024 05:44:49	GO - RIO VERDE - Avenida Pw	Parada do Veículo		Alerta de Software	0	NÃO	-17,7911	-50,8931

RELATÓRIO ANALÍTICO POR VEÍCULO

Período: 31/07/2024 00:00:00 à 08/08/2024 00:00:00

Identificador: SSU4F69 EDIVAM DAF 2023

Placa: SSU4F69

Legenda:

Mensagens enviadas do Veículo (Veículo -> Central)

Mensagens enviadas do Veículo (Controle de Jornada Cliente)

Mensagens enviadas da Central (Central -> Veículo)



Sentido:	Data e Hora:	Localização:	Mensagem:	Modo Emergência	Tipo Mensagem:	Vel. (Km/h)	Log ?	Latitude	Longitude
	02/08/2024 05:42:49	GO - RIO VERDE - Avenida Pw	Parada do Veículo		Alerta de Software	0	NÃO	-17,7911	-50,8931
	02/08/2024 05:40:49	GO - RIO VERDE - Avenida Pw	Parada do Veículo		Alerta de Software	0	NÃO	-17,7911	-50,8931
	02/08/2024 05:40:47	GO - RIO VERDE - Avenida Pw	Ignição desligada		Evento	0	NÃO	-17,7911	-50,8931
	02/08/2024 05:39:10	GO - RIO VERDE - Avenida Pw	Ignição ligada		Evento	0	NÃO	-17,7911	-50,8931
	02/08/2024 05:39:10	GO - RIO VERDE - Avenida Pw	Parada do Veículo		Alerta de Software	0	NÃO	-17,7911	-50,8931
	02/08/2024 05:38:38	GO - RIO VERDE - Avenida Pw	Ignição desligada		Evento	0	NÃO	-17,7911	-50,8931
	02/08/2024 05:38:38	GO - RIO VERDE - Avenida Pw	O veículo está bloqueado		Status	0	NÃO	-17,7911	-50,8931
	02/08/2024 05:38:34	MENSAGEM ENVIADA PELA CENTRAL Enviada por: integração	Habilitar sensor de violação de painel		Comando		-		
	02/08/2024 05:38:32	MENSAGEM ENVIADA PELA CENTRAL Enviada por: integração	Desabilitar Botão de Abertura de Trava de Baú		Comando		-		
	02/08/2024 05:38:32	MENSAGEM ENVIADA PELA CENTRAL Enviada por: integração	Desligar Bloqueio		Comando		-		
	02/08/2024 05:38:30	MENSAGEM ENVIADA PELA CENTRAL Enviada por: integração	Habilitar sensor de porta do carona		Comando		-		
	02/08/2024 05:38:30	MENSAGEM ENVIADA PELA CENTRAL Enviada por: integração	Habilitar sensor de desengate		Comando		-		
	02/08/2024 05:38:28	MENSAGEM ENVIADA PELA CENTRAL Enviada por: integração	Habilitar sensor de porta do motorista		Comando		-		
	02/08/2024 05:36:49	GO - RIO VERDE - Avenida Pw	Ignição ligada		Status	0	NÃO	-17,7911	-50,8931
	02/08/2024 05:36:49	GO - RIO VERDE - Avenida Pw	O veículo está bloqueado		Status	0	NÃO	-17,7911	-50,8931
	02/08/2024 05:36:49	GO - RIO VERDE - Avenida Pw	Parada do Veículo		Alerta de Software	0	NÃO	-17,7911	-50,8931
	02/08/2024 05:36:14	GO - RIO VERDE - Avenida Pw	11 REINICIO DE VIAGEM 11 REINICIO DE VIAGEM ID MOTORISTA:		Macro		NÃO	-17,7911	-50,8931
	02/08/2024 05:35:38	GO - RIO VERDE - Avenida Pw	Ignição ligada		Evento	0	NÃO	-17,7911	-50,8931
	02/08/2024 05:35:38	GO - RIO VERDE - Avenida Pw	O veículo está bloqueado		Status	0	NÃO	-17,7911	-50,8931
	02/08/2024 05:35:19	GO - RIO VERDE - Avenida Pw	Porta do Motorista aberta		Evento	0	NÃO	-17,7910	-50,8931
	02/08/2024 05:35:19	GO - RIO VERDE - Avenida Pw	O veículo está bloqueado		Status	0	NÃO	-17,7910	-50,8931
	02/08/2024 05:35:19	GO - RIO VERDE - Avenida Pw	Parada do Veículo		Alerta de Software	0	NÃO	-17,7910	-50,8931
	02/08/2024 05:34:49	GO - RIO VERDE - Avenida Pw	O veículo está bloqueado		Status	0	NÃO	-17,7910	-50,8931
	02/08/2024 05:32:49	GO - RIO VERDE - Avenida Pw	O veículo está bloqueado		Status	0	NÃO	-17,7910	-50,8931
	02/08/2024 05:32:49	GO - RIO VERDE - Avenida Pw	Parada do Veículo		Alerta de Software	0	NÃO	-17,7910	-50,8931
	02/08/2024 05:30:49	GO - RIO VERDE - Rua Seis-F	O veículo está bloqueado		Status	0	NÃO	-17,7910	-50,8932
	02/08/2024 05:30:49	GO - RIO VERDE - Rua Seis-F	Parada do Veículo		Alerta de Software	0	NÃO	-17,7910	-50,8932
	02/08/2024 05:28:49	GO - RIO VERDE - Rua Seis-F	O veículo está bloqueado		Status	0	NÃO	-17,7910	-50,8932
	02/08/2024 05:28:49	GO - RIO VERDE - Rua Seis-F	Parada do Veículo		Alerta de Software	0	NÃO	-17,7910	-50,8932
	02/08/2024 05:26:49	GO - RIO VERDE - Rua Seis-F	O veículo está bloqueado		Status	0	NÃO	-17,7910	-50,8932
	02/08/2024 05:26:49	GO - RIO VERDE - Rua Seis-F	Parada do Veículo		Alerta de Software	0	NÃO	-17,7910	-50,8932
	02/08/2024 05:24:49	GO - RIO VERDE - Rua Seis-F	O veículo está bloqueado		Status	0	NÃO	-17,7910	-50,8932
	02/08/2024 05:24:49	GO - RIO VERDE - Rua Seis-F	Parada do Veículo		Alerta de Software	0	NÃO	-17,7910	-50,8932
	02/08/2024 05:22:49	GO - RIO VERDE - Rua Seis-F	O veículo está bloqueado		Status	0	NÃO	-17,7910	-50,8932
	02/08/2024 05:22:49	GO - RIO VERDE - Rua Seis-F	Parada do Veículo		Alerta de Software	0	NÃO	-17,7910	-50,8932

RELATÓRIO ANALÍTICO POR VEÍCULO

Período: 31/07/2024 00:00:00 à 08/08/2024 00:00:00

Identificador: SSU4F69 EDIVAM DAF 2023

Placa: SSU4F69

Legenda:

Mensagens enviadas do Veículo (Veículo -> Central)

Mensagens enviadas do Veículo (Controle de Jornada Cliente)




Mensagens enviadas da Central (Central -> Veículo)
























Sentido:	Data e Hora:	Localização:	Mensagem:	Modo Emergência	Tipo Mensagem:	Vel. (Km/h)	Log ?	Latitude	Longitude
	02/08/2024 05:20:49	GO - RIO VERDE - Rua Seis-F	O veículo está bloqueado		Status	0	NÃO	-17,7910	-50,8932
	02/08/2024 05:20:49	GO - RIO VERDE - Rua Seis-F	Parada do Veículo		Alerta de Software	0	NÃO	-17,7910	-50,8932
	02/08/2024 05:18:49	GO - RIO VERDE - Rua Seis-F	O veículo está bloqueado		Status	0	NÃO	-17,7910	-50,8932
	02/08/2024 05:18:49	GO - RIO VERDE - Rua Seis-F	Parada do Veículo		Alerta de Software	0	NÃO	-17,7910	-50,8932
	02/08/2024 05:16:49	GO - RIO VERDE - Rua Seis-F	O veículo está bloqueado		Status	0	NÃO	-17,7910	-50,8932
	02/08/2024 05:16:49	GO - RIO VERDE - Rua Seis-F	Parada do Veículo		Alerta de Software	0	NÃO	-17,7910	-50,8932
	02/08/2024 05:15:39	GO - RIO VERDE - Rua Seis-F	Porta do Motorista aberta		Evento	0	NÃO	-17,7910	-50,8932
	02/08/2024 05:15:39	GO - RIO VERDE - Rua Seis-F	O veículo está bloqueado		Status	0	NÃO	-17,7910	-50,8932
	02/08/2024 05:15:39	GO - RIO VERDE - Rua Seis-F	Parada do Veículo		Alerta de Software	0	NÃO	-17,7910	-50,8932
	02/08/2024 05:14:49	GO - RIO VERDE - Rua Seis-F	O veículo está bloqueado		Status	0	NÃO	-17,7910	-50,8932
	02/08/2024 05:14:49	GO - RIO VERDE - Rua Seis-F	Parada do Veículo		Alerta de Software	0	NÃO	-17,7910	-50,8932
	02/08/2024 05:12:49	GO - RIO VERDE - Rua Seis-F	O veículo está bloqueado		Status	0	NÃO	-17,7910	-50,8932
	02/08/2024 05:12:49	GO - RIO VERDE - Rua Seis-F	Parada do Veículo		Alerta de Software	0	NÃO	-17,7910	-50,8932
	02/08/2024 05:10:49	GO - RIO VERDE - Rua Seis-F	O veículo está bloqueado		Status	0	NÃO	-17,7910	-50,8932
	02/08/2024 05:10:49	GO - RIO VERDE - Rua Seis-F	Parada do Veículo		Alerta de Software	0	NÃO	-17,7910	-50,8932
	02/08/2024 05:08:49	GO - RIO VERDE - Rua Seis-F	O veículo está bloqueado		Status	0	NÃO	-17,7910	-50,8932
	02/08/2024 05:08:49	GO - RIO VERDE - Rua Seis-F	Parada do Veículo		Alerta de Software	0	NÃO	-17,7910	-50,8932
	02/08/2024 05:06:49	GO - RIO VERDE - Rua Seis-F	O veículo está bloqueado		Status	0	NÃO	-17,7910	-50,8932
	02/08/2024 05:06:49	GO - RIO VERDE - Rua Seis-F	Parada do Veículo		Alerta de Software	0	NÃO	-17,7910	-50,8932
	02/08/2024 05:04:49	GO - RIO VERDE - Rua Seis-F	O veículo está bloqueado		Status	0	NÃO	-17,7910	-50,8932
	02/08/2024 05:04:49	GO - RIO VERDE - Rua Seis-F	Parada do Veículo		Alerta de Software	0	NÃO	-17,7910	-50,8932
	02/08/2024 05:02:49	GO - RIO VERDE - Rua Seis-F	O veículo está bloqueado		Status	0	NÃO	-17,7910	-50,8932
	02/08/2024 05:02:49	GO - RIO VERDE - Rua Seis-F	Parada do Veículo		Alerta de Software	0	NÃO	-17,7910	-50,8932
	02/08/2024 05:00:49	GO - RIO VERDE - Rua Seis-F	O veículo está bloqueado		Status	0	NÃO	-17,7910	-50,8932
	02/08/2024 05:00:49	GO - RIO VERDE - Rua Seis-F	Parada do Veículo		Alerta de Software	0	NÃO	-17,7910	-50,8932
	02/08/2024 04:58:49	GO - RIO VERDE - Rua Seis-F	O veículo está bloqueado		Status	0	NÃO	-17,7910	-50,8932
	02/08/2024 04:58:49	GO - RIO VERDE - Rua Seis-F	Parada do Veículo		Alerta de Software	0	NÃO	-17,7910	-50,8932
	02/08/2024 04:56:49	GO - RIO VERDE - Rua Seis-F	O veículo está bloqueado		Status	0	NÃO	-17,7910	-50,8932
	02/08/2024 04:56:49	GO - RIO VERDE - Rua Seis-F	Parada do Veículo		Alerta de Software	0	NÃO	-17,7910	-50,8932
	02/08/2024 04:54:49	GO - RIO VERDE - Rua Seis-F	O veículo está bloqueado		Status	0	NÃO	-17,7910	-50,8932
	02/08/2024 04:54:49	GO - RIO VERDE - Rua Seis-F	Parada do Veículo		Alerta de Software	0	NÃO	-17,7910	-50,8932
	02/08/2024 04:52:49	GO - RIO VERDE - Rua Seis-F	O veículo está bloqueado		Status	0	NÃO	-17,7910	-50,8932
	02/08/2024 04:52:49	GO - RIO VERDE - Rua Seis-F	Parada do Veículo		Alerta de Software	0	NÃO	-17,7910	-50,8932
	02/08/2024 04:50:49	GO - RIO VERDE - Rua Seis-F	O veículo está bloqueado		Status	0	NÃO	-17,7910	-50,8932
	02/08/2024 04:50:49	GO - RIO VERDE - Rua Seis-F	Parada do Veículo		Alerta de Software	0	NÃO	-17,7910	-50,8932
	02/08/2024 04:48:49	GO - RIO VERDE - Rua Seis-F	O veículo está bloqueado		Status	0	NÃO	-17,7910	-50,8932
	02/08/2024 04:48:49	GO - RIO VERDE - Rua Seis-F	Parada do Veículo		Alerta de Software	0	NÃO	-17,7910	-50,8932

RELATÓRIO ANALÍTICO POR VEÍCULO

Período: 31/07/2024 00:00:00 à 08/08/2024 00:00:00
Identificador: SSU4F69 EDIVAM DAF 2023
Placa: SSU4F69

- Legenda:**
-  Mensagens enviadas do Veículo (Veículo -> Central)
 -  Mensagens enviadas do Veículo (Controle de Jornada Cliente)
 -  Mensagens enviadas da Central (Central -> Veículo)



Sentido:	Data e Hora:	Localização:	Mensagem:	Modo Emergência	Tipo Mensagem:	Vel. (Km/h)	Log ?	Latitude	Longitude
	02/08/2024 04:46:49	GO - RIO VERDE - Rua Seis-F	O veículo está bloqueado		Status	0	NÃO	-17,7910	-50,8932
	02/08/2024 04:46:49	GO - RIO VERDE - Rua Seis-F	Parada do Veículo		Alerta de Software	0	NÃO	-17,7910	-50,8932
	02/08/2024 04:44:49	GO - RIO VERDE - Rua Seis-F	O veículo está bloqueado		Status	0	NÃO	-17,7910	-50,8932
	02/08/2024 04:44:49	GO - RIO VERDE - Rua Seis-F	Parada do Veículo		Alerta de Software	0	NÃO	-17,7910	-50,8932
	02/08/2024 04:42:49	GO - RIO VERDE - Rua Seis-F	O veículo está bloqueado		Status	0	NÃO	-17,7910	-50,8932
	02/08/2024 04:42:49	GO - RIO VERDE - Rua Seis-F	Parada do Veículo		Alerta de Software	0	NÃO	-17,7910	-50,8932
	02/08/2024 04:40:49	GO - RIO VERDE - Rua Seis-F	O veículo está bloqueado		Status	0	NÃO	-17,7910	-50,8932
	02/08/2024 04:40:49	GO - RIO VERDE - Rua Seis-F	Parada do Veículo		Alerta de Software	0	NÃO	-17,7910	-50,8932
	02/08/2024 04:38:49	GO - RIO VERDE - Rua Seis-F	O veículo está bloqueado		Status	0	NÃO	-17,7910	-50,8932
	02/08/2024 04:38:49	GO - RIO VERDE - Rua Seis-F	Parada do Veículo		Alerta de Software	0	NÃO	-17,7910	-50,8932
	02/08/2024 04:36:49	GO - RIO VERDE - Rua Seis-F	O veículo está bloqueado		Status	0	NÃO	-17,7910	-50,8932
	02/08/2024 04:36:49	GO - RIO VERDE - Rua Seis-F	Parada do Veículo		Alerta de Software	0	NÃO	-17,7910	-50,8932
	02/08/2024 04:34:49	GO - RIO VERDE - Rua Seis-F	O veículo está bloqueado		Status	0	NÃO	-17,7910	-50,8932
	02/08/2024 04:34:49	GO - RIO VERDE - Rua Seis-F	Parada do Veículo		Alerta de Software	0	NÃO	-17,7910	-50,8932
	02/08/2024 04:32:49	GO - RIO VERDE - Rua Seis-F	O veículo está bloqueado		Status	0	NÃO	-17,7910	-50,8932
	02/08/2024 04:32:49	GO - RIO VERDE - Rua Seis-F	Parada do Veículo		Alerta de Software	0	NÃO	-17,7910	-50,8932
	02/08/2024 04:30:49	GO - RIO VERDE - Rua Seis-F	O veículo está bloqueado		Status	0	NÃO	-17,7910	-50,8932
	02/08/2024 04:30:49	GO - RIO VERDE - Rua Seis-F	Parada do Veículo		Alerta de Software	0	NÃO	-17,7910	-50,8932
	02/08/2024 04:28:49	GO - RIO VERDE - Rua Seis-F	O veículo está bloqueado		Status	0	NÃO	-17,7910	-50,8932
	02/08/2024 04:28:49	GO - RIO VERDE - Rua Seis-F	Parada do Veículo		Alerta de Software	0	NÃO	-17,7910	-50,8932
	02/08/2024 04:26:49	GO - RIO VERDE - Rua Seis-F	O veículo está bloqueado		Status	0	NÃO	-17,7910	-50,8932
	02/08/2024 04:26:49	GO - RIO VERDE - Rua Seis-F	Parada do Veículo		Alerta de Software	0	NÃO	-17,7910	-50,8932
	02/08/2024 04:24:49	GO - RIO VERDE - Rua Seis-F	O veículo está bloqueado		Status	0	NÃO	-17,7910	-50,8932
	02/08/2024 04:24:49	GO - RIO VERDE - Rua Seis-F	Parada do Veículo		Alerta de Software	0	NÃO	-17,7910	-50,8932
	02/08/2024 04:22:49	GO - RIO VERDE - Rua Seis-F	O veículo está bloqueado		Status	0	NÃO	-17,7910	-50,8932
	02/08/2024 04:22:49	GO - RIO VERDE - Rua Seis-F	Parada do Veículo		Alerta de Software	0	NÃO	-17,7910	-50,8932
	02/08/2024 04:20:49	GO - RIO VERDE - Rua Seis-F	O veículo está bloqueado		Status	0	NÃO	-17,7910	-50,8932
	02/08/2024 04:20:49	GO - RIO VERDE - Rua Seis-F	Parada do Veículo		Alerta de Software	0	NÃO	-17,7910	-50,8932
	02/08/2024 04:18:49	GO - RIO VERDE - Rua Seis-F	O veículo está bloqueado		Status	0	NÃO	-17,7910	-50,8932
	02/08/2024 04:18:49	GO - RIO VERDE - Rua Seis-F	Parada do Veículo		Alerta de Software	0	NÃO	-17,7910	-50,8932
	02/08/2024 04:16:49	GO - RIO VERDE - Rua Seis-F	O veículo está bloqueado		Status	0	NÃO	-17,7910	-50,8932
	02/08/2024 04:16:49	GO - RIO VERDE - Rua Seis-F	Parada do Veículo		Alerta de Software	0	NÃO	-17,7910	-50,8932
	02/08/2024 04:14:49	GO - RIO VERDE - Rua Seis-F	O veículo está bloqueado		Status	0	NÃO	-17,7910	-50,8932
	02/08/2024 04:14:49	GO - RIO VERDE - Rua Seis-F	Parada do Veículo		Alerta de Software	0	NÃO	-17,7910	-50,8932
	02/08/2024 04:12:49	GO - RIO VERDE - Rua Seis-F	O veículo está bloqueado		Status	0	NÃO	-17,7910	-50,8932
	02/08/2024 04:12:49	GO - RIO VERDE - Rua Seis-F	Parada do Veículo		Alerta de Software	0	NÃO	-17,7910	-50,8932
	02/08/2024 04:10:49	GO - RIO VERDE - Rua Seis-F	O veículo está bloqueado		Status	0	NÃO	-17,7910	-50,8932

RELATÓRIO ANALÍTICO POR VEÍCULO






































Período: 31/07/2024 00:00:00 à 08/08/2024 00:00:00

Identificador: SSU4F69 EDIVAM DAF 2023

Placa: SSU4F69

- Legenda:**
-  Mensagens enviadas do Veículo (Veículo -> Central)
 -  Mensagens enviadas do Veículo (Controle de Jornada Cliente)
 -  Mensagens enviadas da Central (Central -> Veículo)



Sentido:	Data e Hora:	Localização:	Mensagem:	Modo Emergência	Tipo Mensagem:	Vel. (Km/h)	Log ?	Latitude	Longitude
	02/08/2024 04:10:49	GO - RIO VERDE - Rua Seis-F	Parada do Veículo		Alerta de Software	0	NÃO	-17,7910	-50,8932
	02/08/2024 04:08:49	GO - RIO VERDE - Rua Seis-F	O veículo está bloqueado		Status	0	NÃO	-17,7910	-50,8932
	02/08/2024 04:08:49	GO - RIO VERDE - Rua Seis-F	Parada do Veículo		Alerta de Software	0	NÃO	-17,7910	-50,8932
	02/08/2024 04:06:49	GO - RIO VERDE - Rua Seis-F	O veículo está bloqueado		Status	0	NÃO	-17,7910	-50,8932
	02/08/2024 04:06:49	GO - RIO VERDE - Rua Seis-F	Parada do Veículo		Alerta de Software	0	NÃO	-17,7910	-50,8932
	02/08/2024 04:04:49	GO - RIO VERDE - Rua Seis-F	O veículo está bloqueado		Status	0	NÃO	-17,7910	-50,8932
	02/08/2024 04:04:49	GO - RIO VERDE - Rua Seis-F	Parada do Veículo		Alerta de Software	0	NÃO	-17,7910	-50,8932
	02/08/2024 04:02:49	GO - RIO VERDE - Rua Seis-F	O veículo está bloqueado		Status	0	NÃO	-17,7910	-50,8932
	02/08/2024 04:02:49	GO - RIO VERDE - Rua Seis-F	Parada do Veículo		Alerta de Software	0	NÃO	-17,7910	-50,8932
	02/08/2024 04:00:49	GO - RIO VERDE - Rua Seis-F	O veículo está bloqueado		Status	0	NÃO	-17,7910	-50,8932
	02/08/2024 04:00:49	GO - RIO VERDE - Rua Seis-F	Parada do Veículo		Alerta de Software	0	NÃO	-17,7910	-50,8932
	02/08/2024 03:58:49	GO - RIO VERDE - Rua Seis-F	O veículo está bloqueado		Status	0	NÃO	-17,7910	-50,8932
	02/08/2024 03:58:49	GO - RIO VERDE - Rua Seis-F	Parada do Veículo		Alerta de Software	0	NÃO	-17,7910	-50,8932
	02/08/2024 03:56:49	GO - RIO VERDE - Rua Seis-F	O veículo está bloqueado		Status	0	NÃO	-17,7910	-50,8932
	02/08/2024 03:56:49	GO - RIO VERDE - Rua Seis-F	Parada do Veículo		Alerta de Software	0	NÃO	-17,7910	-50,8932
	02/08/2024 03:54:49	GO - RIO VERDE - Rua Seis-F	O veículo está bloqueado		Status	0	NÃO	-17,7910	-50,8932
	02/08/2024 03:54:49	GO - RIO VERDE - Rua Seis-F	Parada do Veículo		Alerta de Software	0	NÃO	-17,7910	-50,8932
	02/08/2024 03:52:49	GO - RIO VERDE - Rua Seis-F	O veículo está bloqueado		Status	0	NÃO	-17,7910	-50,8932
	02/08/2024 03:52:49	GO - RIO VERDE - Rua Seis-F	Parada do Veículo		Alerta de Software	0	NÃO	-17,7910	-50,8932
	02/08/2024 03:50:49	GO - RIO VERDE - Avenida Pw	O veículo está bloqueado		Status	0	NÃO	-17,7910	-50,8931
	02/08/2024 03:50:49	GO - RIO VERDE - Avenida Pw	Parada do Veículo		Alerta de Software	0	NÃO	-17,7910	-50,8931
	02/08/2024 03:48:49	GO - RIO VERDE - Avenida Pw	O veículo está bloqueado		Status	0	NÃO	-17,7910	-50,8931
	02/08/2024 03:48:49	GO - RIO VERDE - Avenida Pw	Parada do Veículo		Alerta de Software	0	NÃO	-17,7910	-50,8931
	02/08/2024 03:46:49	GO - RIO VERDE - Avenida Pw	O veículo está bloqueado		Status	0	NÃO	-17,7911	-50,8931
	02/08/2024 03:46:49	GO - RIO VERDE - Avenida Pw	Parada do Veículo		Alerta de Software	0	NÃO	-17,7911	-50,8931
	02/08/2024 03:44:49	GO - RIO VERDE - Avenida Pw	O veículo está bloqueado		Status	0	NÃO	-17,7911	-50,8931
	02/08/2024 03:44:49	GO - RIO VERDE - Avenida Pw	Parada do Veículo		Alerta de Software	0	NÃO	-17,7911	-50,8931
	02/08/2024 03:42:49	GO - RIO VERDE - Avenida Pw	O veículo está bloqueado		Status	0	NÃO	-17,7911	-50,8931
	02/08/2024 03:42:49	GO - RIO VERDE - Avenida Pw	Parada do Veículo		Alerta de Software	0	NÃO	-17,7911	-50,8931
	02/08/2024 03:40:49	GO - RIO VERDE - Avenida Pw	O veículo está bloqueado		Status	0	NÃO	-17,7911	-50,8931
	02/08/2024 03:40:49	GO - RIO VERDE - Avenida Pw	Parada do Veículo		Alerta de Software	0	NÃO	-17,7911	-50,8931
	02/08/2024 03:38:49	GO - RIO VERDE - Avenida Pw	O veículo está bloqueado		Status	0	NÃO	-17,7911	-50,8931
	02/08/2024 03:38:49	GO - RIO VERDE - Avenida Pw	Parada do Veículo		Alerta de Software	0	NÃO	-17,7911	-50,8931
	02/08/2024 03:36:49	GO - RIO VERDE - Avenida Pw	O veículo está bloqueado		Status	0	NÃO	-17,7911	-50,8931
	02/08/2024 03:36:49	GO - RIO VERDE - Avenida Pw	Parada do Veículo		Alerta de Software	0	NÃO	-17,7911	-50,8931
	02/08/2024 03:34:49	GO - RIO VERDE - Avenida Pw	O veículo está bloqueado		Status	0	NÃO	-17,7911	-50,8931
	02/08/2024 03:34:49	GO - RIO VERDE - Avenida Pw	Parada do Veículo		Alerta de Software	0	NÃO	-17,7911	-50,8931

RELATÓRIO ANALÍTICO POR VEÍCULO






































Período: 31/07/2024 00:00:00 à 08/08/2024 00:00:00

Identificador: SSU4F69 EDIVAM DAF 2023

Placa: SSU4F69




- Legenda:**
-  Mensagens enviadas do Veículo (Veículo -> Central)
 -  Mensagens enviadas do Veículo (Controle de Jornada Cliente)
 -  Mensagens enviadas da Central (Central -> Veículo)




Sentido:	Data e Hora:	Localização:	Mensagem:	Modo Emergência	Tipo Mensagem:	Vel. (Km/h)	Log ?	Latitude	Longitude
	02/08/2024 03:32:49	GO - RIO VERDE - Avenida Pw	O veículo está bloqueado		Status	0	NÃO	-17,7910	-50,8931
	02/08/2024 03:32:49	GO - RIO VERDE - Avenida Pw	Parada do Veículo		Alerta de Software	0	NÃO	-17,7910	-50,8931
	02/08/2024 03:30:49	GO - RIO VERDE - Rua Seis-F	O veículo está bloqueado		Status	0	NÃO	-17,7910	-50,8932
	02/08/2024 03:30:49	GO - RIO VERDE - Rua Seis-F	Parada do Veículo		Alerta de Software	0	NÃO	-17,7910	-50,8932
	02/08/2024 03:28:49	GO - RIO VERDE - Rua Seis-F	O veículo está bloqueado		Status	0	NÃO	-17,7910	-50,8932
	02/08/2024 03:28:49	GO - RIO VERDE - Rua Seis-F	Parada do Veículo		Alerta de Software	0	NÃO	-17,7910	-50,8932
	02/08/2024 03:26:49	GO - RIO VERDE - Rua Seis-F	O veículo está bloqueado		Status	0	NÃO	-17,7910	-50,8932
	02/08/2024 03:26:49	GO - RIO VERDE - Rua Seis-F	Parada do Veículo		Alerta de Software	0	NÃO	-17,7910	-50,8932
	02/08/2024 03:24:49	GO - RIO VERDE - Rua Seis-F	O veículo está bloqueado		Status	0	NÃO	-17,7910	-50,8932
	02/08/2024 03:24:49	GO - RIO VERDE - Rua Seis-F	Parada do Veículo		Alerta de Software	0	NÃO	-17,7910	-50,8932
	02/08/2024 03:22:49	GO - RIO VERDE - Rua Seis-F	O veículo está bloqueado		Status	0	NÃO	-17,7910	-50,8932
	02/08/2024 03:22:49	GO - RIO VERDE - Rua Seis-F	Parada do Veículo		Alerta de Software	0	NÃO	-17,7910	-50,8932
	02/08/2024 03:20:49	GO - RIO VERDE - Rua Seis-F	O veículo está bloqueado		Status	0	NÃO	-17,7910	-50,8932
	02/08/2024 03:20:49	GO - RIO VERDE - Rua Seis-F	Parada do Veículo		Alerta de Software	0	NÃO	-17,7910	-50,8932
	02/08/2024 03:18:49	GO - RIO VERDE - Rua Seis-F	O veículo está bloqueado		Status	0	NÃO	-17,7910	-50,8932
	02/08/2024 03:18:49	GO - RIO VERDE - Rua Seis-F	Parada do Veículo		Alerta de Software	0	NÃO	-17,7910	-50,8932
	02/08/2024 03:16:49	GO - RIO VERDE - Rua Seis-F	O veículo está bloqueado		Status	0	NÃO	-17,7910	-50,8932
	02/08/2024 03:16:49	GO - RIO VERDE - Rua Seis-F	Parada do Veículo		Alerta de Software	0	NÃO	-17,7910	-50,8932
	02/08/2024 03:14:49	GO - RIO VERDE - Rua Seis-F	O veículo está bloqueado		Status	0	NÃO	-17,7910	-50,8932
	02/08/2024 03:14:49	GO - RIO VERDE - Rua Seis-F	Parada do Veículo		Alerta de Software	0	NÃO	-17,7910	-50,8932
	02/08/2024 03:12:49	GO - RIO VERDE - Rua Seis-F	O veículo está bloqueado		Status	0	NÃO	-17,7910	-50,8932
	02/08/2024 03:12:49	GO - RIO VERDE - Rua Seis-F	Parada do Veículo		Alerta de Software	0	NÃO	-17,7910	-50,8932
	02/08/2024 03:10:49	GO - RIO VERDE - Rua Seis-F	O veículo está bloqueado		Status	0	NÃO	-17,7910	-50,8932
	02/08/2024 03:10:49	GO - RIO VERDE - Rua Seis-F	Parada do Veículo		Alerta de Software	0	NÃO	-17,7910	-50,8932
	02/08/2024 03:08:49	GO - RIO VERDE - Rua Seis-F	O veículo está bloqueado		Status	0	NÃO	-17,7910	-50,8932
	02/08/2024 03:08:49	GO - RIO VERDE - Rua Seis-F	Parada do Veículo		Alerta de Software	0	NÃO	-17,7910	-50,8932
	02/08/2024 03:06:49	GO - RIO VERDE - Avenida Pw	O veículo está bloqueado		Status	0	NÃO	-17,7911	-50,8932
	02/08/2024 03:06:49	GO - RIO VERDE - Avenida Pw	Parada do Veículo		Alerta de Software	0	NÃO	-17,7911	-50,8932
	02/08/2024 03:04:49	GO - RIO VERDE - Avenida Pw	O veículo está bloqueado		Status	0	NÃO	-17,7911	-50,8931
	02/08/2024 03:04:49	GO - RIO VERDE - Avenida Pw	Parada do Veículo		Alerta de Software	0	NÃO	-17,7911	-50,8931
	02/08/2024 03:02:49	GO - RIO VERDE - Avenida Pw	O veículo está bloqueado		Status	0	NÃO	-17,7911	-50,8931
	02/08/2024 03:02:49	GO - RIO VERDE - Avenida Pw	Parada do Veículo		Alerta de Software	0	NÃO	-17,7911	-50,8931
	02/08/2024 03:00:49	GO - RIO VERDE - Avenida Pw	O veículo está bloqueado		Status	0	NÃO	-17,7911	-50,8931
	02/08/2024 03:00:49	GO - RIO VERDE - Avenida Pw	Parada do Veículo		Alerta de Software	0	NÃO	-17,7911	-50,8931
	02/08/2024 02:58:49	GO - RIO VERDE - Avenida Pw	O veículo está bloqueado		Status	0	NÃO	-17,7911	-50,8931
	02/08/2024 02:58:49	GO - RIO VERDE - Avenida Pw	Parada do Veículo		Alerta de Software	0	NÃO	-17,7911	-50,8931
	02/08/2024 02:56:49	GO - RIO VERDE - Avenida Pw	O veículo está bloqueado		Status	0	NÃO	-17,7911	-50,8931

RELATÓRIO ANALÍTICO POR VEÍCULO

Período: 31/07/2024 00:00:00 à 08/08/2024 00:00:00
Identificador: SSU4F69 EDIVAM DAF 2023
Placa: SSU4F69

- Legenda:**
-  Mensagens enviadas do Veículo (Veículo -> Central)
 -  Mensagens enviadas do Veículo (Controle de Jornada Cliente)
 -  Mensagens enviadas da Central (Central -> Veículo)



Sentido:	Data e Hora:	Localização:	Mensagem:	Modo Emergência	Tipo Mensagem:	Vel. (Km/h)	Log ?	Latitude	Longitude
	02/08/2024 02:56:49	GO - RIO VERDE - Avenida Pw	Parada do Veículo		Alerta de Software	0	NÃO	-17,7911	-50,8931
	02/08/2024 02:54:49	GO - RIO VERDE - Avenida Pw	O veículo está bloqueado		Status	0	NÃO	-17,7911	-50,8931
	02/08/2024 02:54:49	GO - RIO VERDE - Avenida Pw	Parada do Veículo		Alerta de Software	0	NÃO	-17,7911	-50,8931
	02/08/2024 02:52:49	GO - RIO VERDE - Avenida Pw	O veículo está bloqueado		Status	0	NÃO	-17,7911	-50,8931
	02/08/2024 02:52:49	GO - RIO VERDE - Avenida Pw	Parada do Veículo		Alerta de Software	0	NÃO	-17,7911	-50,8931
	02/08/2024 02:50:49	GO - RIO VERDE - Avenida Pw	O veículo está bloqueado		Status	0	NÃO	-17,7911	-50,8931
	02/08/2024 02:50:49	GO - RIO VERDE - Avenida Pw	Parada do Veículo		Alerta de Software	0	NÃO	-17,7911	-50,8931
	02/08/2024 02:48:49	GO - RIO VERDE - Avenida Pw	O veículo está bloqueado		Status	0	NÃO	-17,7911	-50,8931
	02/08/2024 02:48:49	GO - RIO VERDE - Avenida Pw	Parada do Veículo		Alerta de Software	0	NÃO	-17,7911	-50,8931
	02/08/2024 02:46:49	GO - RIO VERDE - Avenida Pw	O veículo está bloqueado		Status	0	NÃO	-17,7911	-50,8931
	02/08/2024 02:46:49	GO - RIO VERDE - Avenida Pw	Parada do Veículo		Alerta de Software	0	NÃO	-17,7911	-50,8931
	02/08/2024 02:44:49	GO - RIO VERDE - Avenida Pw	O veículo está bloqueado		Status	0	NÃO	-17,7911	-50,8931
	02/08/2024 02:44:49	GO - RIO VERDE - Avenida Pw	Parada do Veículo		Alerta de Software	0	NÃO	-17,7911	-50,8931
	02/08/2024 02:42:49	GO - RIO VERDE - Avenida Pw	O veículo está bloqueado		Status	0	NÃO	-17,7911	-50,8931
	02/08/2024 02:42:49	GO - RIO VERDE - Avenida Pw	Parada do Veículo		Alerta de Software	0	NÃO	-17,7911	-50,8931
	02/08/2024 02:40:49	GO - RIO VERDE - Avenida Pw	O veículo está bloqueado		Status	0	NÃO	-17,7911	-50,8931
	02/08/2024 02:40:49	GO - RIO VERDE - Avenida Pw	Parada do Veículo		Alerta de Software	0	NÃO	-17,7911	-50,8931
	02/08/2024 02:38:49	GO - RIO VERDE - Avenida Pw	O veículo está bloqueado		Status	0	NÃO	-17,7911	-50,8931
	02/08/2024 02:38:49	GO - RIO VERDE - Avenida Pw	Parada do Veículo		Alerta de Software	0	NÃO	-17,7911	-50,8931
	02/08/2024 02:36:49	GO - RIO VERDE - Avenida Pw	O veículo está bloqueado		Status	0	NÃO	-17,7911	-50,8931
	02/08/2024 02:36:49	GO - RIO VERDE - Avenida Pw	Parada do Veículo		Alerta de Software	0	NÃO	-17,7911	-50,8931
	02/08/2024 02:34:49	GO - RIO VERDE - Avenida Pw	O veículo está bloqueado		Status	0	NÃO	-17,7911	-50,8931
	02/08/2024 02:34:49	GO - RIO VERDE - Avenida Pw	Parada do Veículo		Alerta de Software	0	NÃO	-17,7911	-50,8931
	02/08/2024 02:32:49	GO - RIO VERDE - Avenida Pw	O veículo está bloqueado		Status	0	NÃO	-17,7911	-50,8931
	02/08/2024 02:32:49	GO - RIO VERDE - Avenida Pw	Parada do Veículo		Alerta de Software	0	NÃO	-17,7911	-50,8931
	02/08/2024 02:30:49	GO - RIO VERDE - Avenida Pw	O veículo está bloqueado		Status	0	NÃO	-17,7911	-50,8931
	02/08/2024 02:30:49	GO - RIO VERDE - Avenida Pw	Parada do Veículo		Alerta de Software	0	NÃO	-17,7911	-50,8931
	02/08/2024 02:28:49	GO - RIO VERDE - Avenida Pw	O veículo está bloqueado		Status	0	NÃO	-17,7910	-50,8931
	02/08/2024 02:28:49	GO - RIO VERDE - Avenida Pw	Parada do Veículo		Alerta de Software	0	NÃO	-17,7910	-50,8931
	02/08/2024 02:26:49	GO - RIO VERDE - Avenida Pw	O veículo está bloqueado		Status	0	NÃO	-17,7910	-50,8931
	02/08/2024 02:26:49	GO - RIO VERDE - Avenida Pw	Parada do Veículo		Alerta de Software	0	NÃO	-17,7910	-50,8931
	02/08/2024 02:24:49	GO - RIO VERDE - Avenida Pw	O veículo está bloqueado		Status	0	NÃO	-17,7910	-50,8931
	02/08/2024 02:24:49	GO - RIO VERDE - Avenida Pw	Parada do Veículo		Alerta de Software	0	NÃO	-17,7910	-50,8931
	02/08/2024 02:22:49	GO - RIO VERDE - Avenida Pw	O veículo está bloqueado		Status	0	NÃO	-17,7910	-50,8931
	02/08/2024 02:22:49	GO - RIO VERDE - Avenida Pw	Parada do Veículo		Alerta de Software	0	NÃO	-17,7910	-50,8931
	02/08/2024 02:20:49	GO - RIO VERDE - Avenida Pw	O veículo está bloqueado		Status	0	NÃO	-17,7910	-50,8931
	02/08/2024 02:20:49	GO - RIO VERDE - Avenida Pw	Parada do Veículo		Alerta de Software	0	NÃO	-17,7910	-50,8931

RELATÓRIO ANALÍTICO POR VEÍCULO






































Período: 31/07/2024 00:00:00 à 08/08/2024 00:00:00

Identificador: SSU4F69 EDIVAM DAF 2023

Placa: SSU4F69

- Legenda:**
-  Mensagens enviadas do Veículo (Veículo -> Central)
 -  Mensagens enviadas do Veículo (Controle de Jornada Cliente)
 -  Mensagens enviadas da Central (Central -> Veículo)



Sentido:	Data e Hora:	Localização:	Mensagem:	Modo Emergência	Tipo Mensagem:	Vel. (Km/h)	Log ?	Latitude	Longitude
	02/08/2024 02:18:49	GO - RIO VERDE - Avenida Pw	O veículo está bloqueado		Status	0	NÃO	-17,7910	-50,8931
	02/08/2024 02:18:49	GO - RIO VERDE - Avenida Pw	Parada do Veículo		Alerta de Software	0	NÃO	-17,7910	-50,8931
	02/08/2024 02:16:49	GO - RIO VERDE - Avenida Pw	O veículo está bloqueado		Status	0	NÃO	-17,7910	-50,8931
	02/08/2024 02:16:49	GO - RIO VERDE - Avenida Pw	Parada do Veículo		Alerta de Software	0	NÃO	-17,7910	-50,8931
	02/08/2024 02:14:49	GO - RIO VERDE - Avenida Pw	O veículo está bloqueado		Status	0	NÃO	-17,7910	-50,8931
	02/08/2024 02:14:49	GO - RIO VERDE - Avenida Pw	Parada do Veículo		Alerta de Software	0	NÃO	-17,7910	-50,8931
	02/08/2024 02:12:49	GO - RIO VERDE - Avenida Pw	O veículo está bloqueado		Status	0	NÃO	-17,7910	-50,8931
	02/08/2024 02:12:49	GO - RIO VERDE - Avenida Pw	Parada do Veículo		Alerta de Software	0	NÃO	-17,7910	-50,8931
	02/08/2024 02:10:49	GO - RIO VERDE - Avenida Pw	O veículo está bloqueado		Status	0	NÃO	-17,7910	-50,8931
	02/08/2024 02:10:49	GO - RIO VERDE - Avenida Pw	Parada do Veículo		Alerta de Software	0	NÃO	-17,7910	-50,8931
	02/08/2024 02:08:49	GO - RIO VERDE - Avenida Pw	O veículo está bloqueado		Status	0	NÃO	-17,7910	-50,8931
	02/08/2024 02:08:49	GO - RIO VERDE - Avenida Pw	Parada do Veículo		Alerta de Software	0	NÃO	-17,7910	-50,8931
	02/08/2024 02:06:49	GO - RIO VERDE - Avenida Pw	O veículo está bloqueado		Status	0	NÃO	-17,7910	-50,8931
	02/08/2024 02:06:49	GO - RIO VERDE - Avenida Pw	Parada do Veículo		Alerta de Software	0	NÃO	-17,7910	-50,8931
	02/08/2024 02:04:49	GO - RIO VERDE - Avenida Pw	O veículo está bloqueado		Status	0	NÃO	-17,7910	-50,8931
	02/08/2024 02:04:49	GO - RIO VERDE - Avenida Pw	Parada do Veículo		Alerta de Software	0	NÃO	-17,7910	-50,8931
	02/08/2024 02:02:49	GO - RIO VERDE - Avenida Pw	O veículo está bloqueado		Status	0	NÃO	-17,7910	-50,8931
	02/08/2024 02:02:49	GO - RIO VERDE - Avenida Pw	Parada do Veículo		Alerta de Software	0	NÃO	-17,7910	-50,8931
	02/08/2024 02:00:49	GO - RIO VERDE - Avenida Pw	O veículo está bloqueado		Status	0	NÃO	-17,7910	-50,8931
	02/08/2024 02:00:49	GO - RIO VERDE - Avenida Pw	Parada do Veículo		Alerta de Software	0	NÃO	-17,7910	-50,8931
	02/08/2024 01:58:49	GO - RIO VERDE - Avenida Pw	O veículo está bloqueado		Status	0	NÃO	-17,7910	-50,8931
	02/08/2024 01:58:49	GO - RIO VERDE - Avenida Pw	Parada do Veículo		Alerta de Software	0	NÃO	-17,7910	-50,8931
	02/08/2024 01:56:49	GO - RIO VERDE - Avenida Pw	O veículo está bloqueado		Status	0	NÃO	-17,7910	-50,8931
	02/08/2024 01:56:49	GO - RIO VERDE - Avenida Pw	Parada do Veículo		Alerta de Software	0	NÃO	-17,7910	-50,8931
	02/08/2024 01:54:49	GO - RIO VERDE - Avenida Pw	O veículo está bloqueado		Status	0	NÃO	-17,7910	-50,8931
	02/08/2024 01:54:49	GO - RIO VERDE - Avenida Pw	Parada do Veículo		Alerta de Software	0	NÃO	-17,7910	-50,8931
	02/08/2024 01:52:49	GO - RIO VERDE - Avenida Pw	O veículo está bloqueado		Status	0	NÃO	-17,7911	-50,8931
	02/08/2024 01:52:49	GO - RIO VERDE - Avenida Pw	Parada do Veículo		Alerta de Software	0	NÃO	-17,7911	-50,8931
	02/08/2024 01:50:49	GO - RIO VERDE - Avenida Pw	O veículo está bloqueado		Status	0	NÃO	-17,7911	-50,8931
	02/08/2024 01:50:49	GO - RIO VERDE - Avenida Pw	Parada do Veículo		Alerta de Software	0	NÃO	-17,7911	-50,8931
	02/08/2024 01:48:49	GO - RIO VERDE - Avenida Pw	O veículo está bloqueado		Status	0	NÃO	-17,7911	-50,8931
	02/08/2024 01:48:49	GO - RIO VERDE - Avenida Pw	Parada do Veículo		Alerta de Software	0	NÃO	-17,7911	-50,8931
	02/08/2024 01:46:49	GO - RIO VERDE - Avenida Pw	O veículo está bloqueado		Status	0	NÃO	-17,7911	-50,8931
	02/08/2024 01:46:49	GO - RIO VERDE - Avenida Pw	Parada do Veículo		Alerta de Software	0	NÃO	-17,7911	-50,8931
	02/08/2024 01:44:49	GO - RIO VERDE - Avenida Pw	O veículo está bloqueado		Status	0	NÃO	-17,7911	-50,8931
	02/08/2024 01:44:49	GO - RIO VERDE - Avenida Pw	Parada do Veículo		Alerta de Software	0	NÃO	-17,7911	-50,8931
	02/08/2024 01:42:49	GO - RIO VERDE - Avenida Pw	O veículo está bloqueado		Status	0	NÃO	-17,7911	-50,8931

RELATÓRIO ANALÍTICO POR VEÍCULO






































Período: 31/07/2024 00:00:00 à 08/08/2024 00:00:00

Identificador: SSU4F69 EDIVAM DAF 2023

Placa: SSU4F69

- Legenda:**
-  Mensagens enviadas do Veículo (Veículo -> Central)
 -  Mensagens enviadas do Veículo (Controle de Jornada Cliente)
 -  Mensagens enviadas da Central (Central -> Veículo)



Sentido:	Data e Hora:	Localização:	Mensagem:	Modo Emergência	Tipo Mensagem:	Vel. (Km/h)	Log ?	Latitude	Longitude
	02/08/2024 01:42:49	GO - RIO VERDE - Avenida Pw	Parada do Veículo		Alerta de Software	0	NÃO	-17,7911	-50,8931
	02/08/2024 01:40:49	GO - RIO VERDE - Avenida Pw	O veículo está bloqueado		Status	0	NÃO	-17,7911	-50,8931
	02/08/2024 01:40:49	GO - RIO VERDE - Avenida Pw	Parada do Veículo		Alerta de Software	0	NÃO	-17,7911	-50,8931
	02/08/2024 01:38:49	GO - RIO VERDE - Avenida Pw	O veículo está bloqueado		Status	0	NÃO	-17,7911	-50,8931
	02/08/2024 01:38:49	GO - RIO VERDE - Avenida Pw	Parada do Veículo		Alerta de Software	0	NÃO	-17,7911	-50,8931
	02/08/2024 01:36:49	GO - RIO VERDE - Avenida Pw	O veículo está bloqueado		Status	0	NÃO	-17,7911	-50,8931
	02/08/2024 01:36:49	GO - RIO VERDE - Avenida Pw	Parada do Veículo		Alerta de Software	0	NÃO	-17,7911	-50,8931
	02/08/2024 01:34:49	GO - RIO VERDE - Avenida Pw	O veículo está bloqueado		Status	0	NÃO	-17,7911	-50,8931
	02/08/2024 01:34:49	GO - RIO VERDE - Avenida Pw	Parada do Veículo		Alerta de Software	0	NÃO	-17,7911	-50,8931
	02/08/2024 01:32:49	GO - RIO VERDE - Avenida Pw	O veículo está bloqueado		Status	0	NÃO	-17,7911	-50,8931
	02/08/2024 01:32:49	GO - RIO VERDE - Avenida Pw	Parada do Veículo		Alerta de Software	0	NÃO	-17,7911	-50,8931
	02/08/2024 01:30:49	GO - RIO VERDE - Avenida Pw	O veículo está bloqueado		Status	0	NÃO	-17,7911	-50,8931
	02/08/2024 01:30:49	GO - RIO VERDE - Avenida Pw	Parada do Veículo		Alerta de Software	0	NÃO	-17,7911	-50,8931
	02/08/2024 01:28:49	GO - RIO VERDE - Avenida Pw	O veículo está bloqueado		Status	0	NÃO	-17,7911	-50,8931
	02/08/2024 01:28:49	GO - RIO VERDE - Avenida Pw	Parada do Veículo		Alerta de Software	0	NÃO	-17,7911	-50,8931
	02/08/2024 01:26:49	GO - RIO VERDE - Avenida Pw	O veículo está bloqueado		Status	0	NÃO	-17,7911	-50,8931
	02/08/2024 01:26:49	GO - RIO VERDE - Avenida Pw	Parada do Veículo		Alerta de Software	0	NÃO	-17,7911	-50,8931
	02/08/2024 01:24:49	GO - RIO VERDE - Avenida Pw	O veículo está bloqueado		Status	0	NÃO	-17,7911	-50,8931
	02/08/2024 01:24:49	GO - RIO VERDE - Avenida Pw	Parada do Veículo		Alerta de Software	0	NÃO	-17,7911	-50,8931
	02/08/2024 01:22:49	GO - RIO VERDE - Avenida Pw	O veículo está bloqueado		Status	0	NÃO	-17,7911	-50,8931
	02/08/2024 01:22:49	GO - RIO VERDE - Avenida Pw	Parada do Veículo		Alerta de Software	0	NÃO	-17,7911	-50,8931
	02/08/2024 01:22:09	GO - RIO VERDE - Avenida Pw	Porta do Motorista aberta		Evento	0	NÃO	-17,7910	-50,8931
	02/08/2024 01:22:09	GO - RIO VERDE - Avenida Pw	O veículo está bloqueado		Status	0	NÃO	-17,7910	-50,8931
	02/08/2024 01:20:49	GO - RIO VERDE - Avenida Pw	O veículo está bloqueado		Status	0	NÃO	-17,7910	-50,8931
	02/08/2024 01:20:49	GO - RIO VERDE - Avenida Pw	Parada do Veículo		Alerta de Software	0	NÃO	-17,7910	-50,8931
	02/08/2024 01:18:49	GO - RIO VERDE - Avenida Pw	O veículo está bloqueado		Status	0	NÃO	-17,7910	-50,8931
	02/08/2024 01:18:49	GO - RIO VERDE - Avenida Pw	Parada do Veículo		Alerta de Software	0	NÃO	-17,7910	-50,8931
	02/08/2024 01:16:49	GO - RIO VERDE - Avenida Pw	O veículo está bloqueado		Status	0	NÃO	-17,7910	-50,8931
	02/08/2024 01:16:49	GO - RIO VERDE - Avenida Pw	Parada do Veículo		Alerta de Software	0	NÃO	-17,7910	-50,8931
	02/08/2024 01:14:49	GO - RIO VERDE - Avenida Pw	O veículo está bloqueado		Status	0	NÃO	-17,7911	-50,8931
	02/08/2024 01:14:49	GO - RIO VERDE - Avenida Pw	Parada do Veículo		Alerta de Software	0	NÃO	-17,7911	-50,8931
	02/08/2024 01:12:49	GO - RIO VERDE - Avenida Pw	O veículo está bloqueado		Status	0	NÃO	-17,7911	-50,8931
	02/08/2024 01:12:49	GO - RIO VERDE - Avenida Pw	Parada do Veículo		Alerta de Software	0	NÃO	-17,7911	-50,8931
	02/08/2024 01:10:49	GO - RIO VERDE - Avenida Pw	O veículo está bloqueado		Status	0	NÃO	-17,7911	-50,8931
	02/08/2024 01:10:49	GO - RIO VERDE - Avenida Pw	Parada do Veículo		Alerta de Software	0	NÃO	-17,7911	-50,8931
	02/08/2024 01:08:49	GO - RIO VERDE - Avenida Pw	O veículo está bloqueado		Status	0	NÃO	-17,7911	-50,8931
	02/08/2024 01:08:49	GO - RIO VERDE - Avenida Pw	Parada do Veículo		Alerta de Software	0	NÃO	-17,7911	-50,8931

RELATÓRIO ANALÍTICO POR VEÍCULO






































Período: 31/07/2024 00:00:00 à 08/08/2024 00:00:00

Identificador: SSU4F69 EDIVAM DAF 2023

Placa: SSU4F69

- Legenda:**
-  Mensagens enviadas do Veículo (Veículo -> Central)
 -  Mensagens enviadas do Veículo (Controle de Jornada Cliente)
 -  Mensagens enviadas da Central (Central -> Veículo)



Sentido:	Data e Hora:	Localização:	Mensagem:	Modo Emergência	Tipo Mensagem:	Vel. (Km/h)	Log ?	Latitude	Longitude
	02/08/2024 01:06:49	GO - RIO VERDE - Avenida Pw	O veículo está bloqueado		Status	0	NÃO	-17,7911	-50,8931
	02/08/2024 01:06:49	GO - RIO VERDE - Avenida Pw	Parada do Veículo		Alerta de Software	0	NÃO	-17,7911	-50,8931
	02/08/2024 01:04:49	GO - RIO VERDE - Avenida Pw	O veículo está bloqueado		Status	0	NÃO	-17,7911	-50,8931
	02/08/2024 01:04:49	GO - RIO VERDE - Avenida Pw	Parada do Veículo		Alerta de Software	0	NÃO	-17,7911	-50,8931
	02/08/2024 01:02:49	GO - RIO VERDE - Avenida Pw	O veículo está bloqueado		Status	0	NÃO	-17,7911	-50,8931
	02/08/2024 01:02:49	GO - RIO VERDE - Avenida Pw	Parada do Veículo		Alerta de Software	0	NÃO	-17,7911	-50,8931
	02/08/2024 01:00:49	GO - RIO VERDE - Avenida Pw	O veículo está bloqueado		Status	0	NÃO	-17,7911	-50,8931
	02/08/2024 01:00:49	GO - RIO VERDE - Avenida Pw	Parada do Veículo		Alerta de Software	0	NÃO	-17,7911	-50,8931
	02/08/2024 00:58:49	GO - RIO VERDE - Avenida Pw	O veículo está bloqueado		Status	0	NÃO	-17,7911	-50,8931
	02/08/2024 00:58:49	GO - RIO VERDE - Avenida Pw	Parada do Veículo		Alerta de Software	0	NÃO	-17,7911	-50,8931
	02/08/2024 00:56:58	GO - RIO VERDE - Avenida Pw	Porta do Motorista aberta		Evento	0	NÃO	-17,7911	-50,8931
	02/08/2024 00:56:58	GO - RIO VERDE - Avenida Pw	O veículo está bloqueado		Status	0	NÃO	-17,7911	-50,8931
	02/08/2024 00:56:58	GO - RIO VERDE - Avenida Pw	Parada do Veículo		Alerta de Software	0	NÃO	-17,7911	-50,8931
	02/08/2024 00:56:49	GO - RIO VERDE - Avenida Pw	O veículo está bloqueado		Status	0	NÃO	-17,7911	-50,8931
	02/08/2024 00:54:49	GO - RIO VERDE - Avenida Pw	O veículo está bloqueado		Status	0	NÃO	-17,7911	-50,8931
	02/08/2024 00:54:49	GO - RIO VERDE - Avenida Pw	Parada do Veículo		Alerta de Software	0	NÃO	-17,7911	-50,8931
	02/08/2024 00:52:49	GO - RIO VERDE - Avenida Pw	O veículo está bloqueado		Status	0	NÃO	-17,7911	-50,8931
	02/08/2024 00:52:49	GO - RIO VERDE - Avenida Pw	Parada do Veículo		Alerta de Software	0	NÃO	-17,7911	-50,8931
	02/08/2024 00:50:49	GO - RIO VERDE - Avenida Pw	O veículo está bloqueado		Status	0	NÃO	-17,7911	-50,8931
	02/08/2024 00:50:49	GO - RIO VERDE - Avenida Pw	Parada do Veículo		Alerta de Software	0	NÃO	-17,7911	-50,8931
	02/08/2024 00:48:49	GO - RIO VERDE - Avenida Pw	O veículo está bloqueado		Status	0	NÃO	-17,7911	-50,8931
	02/08/2024 00:48:49	GO - RIO VERDE - Avenida Pw	Parada do Veículo		Alerta de Software	0	NÃO	-17,7911	-50,8931
	02/08/2024 00:46:49	GO - RIO VERDE - Avenida Pw	O veículo está bloqueado		Status	0	NÃO	-17,7911	-50,8931
	02/08/2024 00:46:49	GO - RIO VERDE - Avenida Pw	Parada do Veículo		Alerta de Software	0	NÃO	-17,7911	-50,8931
	02/08/2024 00:44:49	GO - RIO VERDE - Avenida Pw	O veículo está bloqueado		Status	0	NÃO	-17,7911	-50,8931
	02/08/2024 00:44:49	GO - RIO VERDE - Avenida Pw	Parada do Veículo		Alerta de Software	0	NÃO	-17,7911	-50,8931
	02/08/2024 00:42:49	GO - RIO VERDE - Avenida Pw	O veículo está bloqueado		Status	0	NÃO	-17,7911	-50,8931
	02/08/2024 00:42:49	GO - RIO VERDE - Avenida Pw	Parada do Veículo		Alerta de Software	0	NÃO	-17,7911	-50,8931
	02/08/2024 00:40:49	GO - RIO VERDE - Avenida Pw	O veículo está bloqueado		Status	0	NÃO	-17,7911	-50,8931
	02/08/2024 00:40:49	GO - RIO VERDE - Avenida Pw	Parada do Veículo		Alerta de Software	0	NÃO	-17,7911	-50,8931
	02/08/2024 00:40:44	GO - RIO VERDE - Avenida Pw	Posição Periódica Lora	LORA	Status	0	NÃO	-17,7910	-50,8930
	02/08/2024 00:40:44	GO - RIO VERDE - Avenida Pw	O veículo está bloqueado	LORA	Status	0	NÃO	-17,7910	-50,8930
	02/08/2024 00:38:49	GO - RIO VERDE - Avenida Pw	O veículo está bloqueado		Status	0	NÃO	-17,7911	-50,8931
	02/08/2024 00:38:49	GO - RIO VERDE - Avenida Pw	Parada do Veículo		Alerta de Software	0	NÃO	-17,7911	-50,8931
	02/08/2024 00:36:49	GO - RIO VERDE - Avenida Pw	O veículo está bloqueado		Status	0	NÃO	-17,7911	-50,8931
	02/08/2024 00:36:49	GO - RIO VERDE - Avenida Pw	Parada do Veículo		Alerta de Software	0	NÃO	-17,7911	-50,8931
	02/08/2024 00:34:49	GO - RIO VERDE - Avenida Pw	O veículo está bloqueado		Status	0	NÃO	-17,7911	-50,8931

RELATÓRIO ANALÍTICO POR VEÍCULO






































Período: 31/07/2024 00:00:00 à 08/08/2024 00:00:00

Identificador: SSU4F69 EDIVAM DAF 2023

Placa: SSU4F69




- Legenda:**
-  Mensagens enviadas do Veículo (Veículo -> Central)
 -  Mensagens enviadas do Veículo (Controle de Jornada Cliente)
 -  Mensagens enviadas da Central (Central -> Veículo)










Sentido:	Data e Hora:	Localização:	Mensagem:	Modo Emergência	Tipo Mensagem:	Vel. (Km/h)	Log ?	Latitude	Longitude
	02/08/2024 00:34:49	GO - RIO VERDE - Avenida Pw	Parada do Veículo		Alerta de Software	0	NÃO	-17,7911	-50,8931
	02/08/2024 00:32:49	GO - RIO VERDE - Avenida Pw	O veículo está bloqueado		Status	0	NÃO	-17,7911	-50,8932
	02/08/2024 00:32:49	GO - RIO VERDE - Avenida Pw	Parada do Veículo		Alerta de Software	0	NÃO	-17,7911	-50,8932
	02/08/2024 00:30:49	GO - RIO VERDE - Avenida Pw	O veículo está bloqueado		Status	0	NÃO	-17,7911	-50,8932
	02/08/2024 00:30:49	GO - RIO VERDE - Avenida Pw	Parada do Veículo		Alerta de Software	0	NÃO	-17,7911	-50,8932
	02/08/2024 00:28:49	GO - RIO VERDE - Avenida Pw	O veículo está bloqueado		Status	0	NÃO	-17,7910	-50,8931
	02/08/2024 00:28:49	GO - RIO VERDE - Avenida Pw	Parada do Veículo		Alerta de Software	0	NÃO	-17,7910	-50,8931
	02/08/2024 00:26:49	GO - RIO VERDE - Avenida Pw	O veículo está bloqueado		Status	0	NÃO	-17,7910	-50,8931
	02/08/2024 00:26:49	GO - RIO VERDE - Avenida Pw	Parada do Veículo		Alerta de Software	0	NÃO	-17,7910	-50,8931
	02/08/2024 00:24:49	GO - RIO VERDE - Avenida Pw	O veículo está bloqueado		Status	0	NÃO	-17,7910	-50,8931
	02/08/2024 00:24:49	GO - RIO VERDE - Avenida Pw	Parada do Veículo		Alerta de Software	0	NÃO	-17,7910	-50,8931
	02/08/2024 00:22:49	GO - RIO VERDE - Avenida Pw	O veículo está bloqueado		Status	0	NÃO	-17,7910	-50,8931
	02/08/2024 00:22:49	GO - RIO VERDE - Avenida Pw	Parada do Veículo		Alerta de Software	0	NÃO	-17,7910	-50,8931
	02/08/2024 00:21:27	GO - RIO VERDE - Avenida Pw	Porta do Motorista aberta		Evento	0	NÃO	-17,7911	-50,8931
	02/08/2024 00:21:27	GO - RIO VERDE - Avenida Pw	O veículo está bloqueado		Status	0	NÃO	-17,7911	-50,8931
	02/08/2024 00:21:27	GO - RIO VERDE - Avenida Pw	Parada do Veículo		Alerta de Software	0	NÃO	-17,7911	-50,8931
	02/08/2024 00:20:49	GO - RIO VERDE - Avenida Pw	O veículo está bloqueado		Status	0	NÃO	-17,7911	-50,8931
	02/08/2024 00:20:49	GO - RIO VERDE - Avenida Pw	Parada do Veículo		Alerta de Software	0	NÃO	-17,7911	-50,8931
	02/08/2024 00:20:19	GO - RIO VERDE - Avenida Pw	Porta do Motorista aberta		Evento	0	NÃO	-17,7911	-50,8932
	02/08/2024 00:20:19	GO - RIO VERDE - Avenida Pw	O veículo está bloqueado		Status	0	NÃO	-17,7911	-50,8932
	02/08/2024 00:18:49	GO - RIO VERDE - Avenida Pw	O veículo está bloqueado		Status	0	NÃO	-17,7911	-50,8932
	02/08/2024 00:18:49	GO - RIO VERDE - Avenida Pw	Parada do Veículo		Alerta de Software	0	NÃO	-17,7911	-50,8932
	02/08/2024 00:16:49	GO - RIO VERDE - Avenida Pw	O veículo está bloqueado		Status	0	NÃO	-17,7911	-50,8932
	02/08/2024 00:16:49	GO - RIO VERDE - Avenida Pw	Parada do Veículo		Alerta de Software	0	NÃO	-17,7911	-50,8932
	02/08/2024 00:14:49	GO - RIO VERDE - Avenida Pw	O veículo está bloqueado		Status	0	NÃO	-17,7911	-50,8932
	02/08/2024 00:14:49	GO - RIO VERDE - Avenida Pw	Parada do Veículo		Alerta de Software	0	NÃO	-17,7911	-50,8932
	02/08/2024 00:12:49	GO - RIO VERDE - Avenida Pw	O veículo está bloqueado		Status	0	NÃO	-17,7911	-50,8932
	02/08/2024 00:12:49	GO - RIO VERDE - Avenida Pw	Parada do Veículo		Alerta de Software	0	NÃO	-17,7911	-50,8932
	02/08/2024 00:10:49	GO - RIO VERDE - Avenida Pw	O veículo está bloqueado		Status	0	NÃO	-17,7911	-50,8932
	02/08/2024 00:10:49	GO - RIO VERDE - Avenida Pw	Parada do Veículo		Alerta de Software	0	NÃO	-17,7911	-50,8932
	02/08/2024 00:08:49	GO - RIO VERDE - Avenida Pw	O veículo está bloqueado		Status	0	NÃO	-17,7911	-50,8932
	02/08/2024 00:08:49	GO - RIO VERDE - Avenida Pw	Parada do Veículo		Alerta de Software	0	NÃO	-17,7911	-50,8932
	02/08/2024 00:06:49	GO - RIO VERDE - Avenida Pw	O veículo está bloqueado		Status	0	NÃO	-17,7911	-50,8932
	02/08/2024 00:06:49	GO - RIO VERDE - Avenida Pw	Parada do Veículo		Alerta de Software	0	NÃO	-17,7911	-50,8932
	02/08/2024 00:04:49	GO - RIO VERDE - Avenida Pw	O veículo está bloqueado		Status	0	NÃO	-17,7911	-50,8932
	02/08/2024 00:04:49	GO - RIO VERDE - Avenida Pw	Parada do Veículo		Alerta de Software	0	NÃO	-17,7911	-50,8932
	02/08/2024 00:02:49	GO - RIO VERDE - Avenida Pw	O veículo está bloqueado		Status	0	NÃO	-17,7911	-50,8932

RELATÓRIO ANALÍTICO POR VEÍCULO

Período: 31/07/2024 00:00:00 à 08/08/2024 00:00:00
Identificador: SSU4F69 EDIVAM DAF 2023
Placa: SSU4F69

- Legenda:**
-  Mensagens enviadas do Veículo (Veículo -> Central)
 -  Mensagens enviadas do Veículo (Controle de Jornada Cliente)
 -  Mensagens enviadas da Central (Central -> Veículo)



Sentido:	Data e Hora:	Localização:	Mensagem:	Modo Emergência	Tipo Mensagem:	Vel. (Km/h)	Log ?	Latitude	Longitude
	02/08/2024 00:02:49	GO - RIO VERDE - Avenida Pw	Parada do Veículo		Alerta de Software	0	NÃO	-17,7911	-50,8932
	02/08/2024 00:00:49	GO - RIO VERDE - Avenida Pw	O veículo está bloqueado		Status	0	NÃO	-17,7911	-50,8932
	02/08/2024 00:00:49	GO - RIO VERDE - Avenida Pw	Parada do Veículo		Alerta de Software	0	NÃO	-17,7911	-50,8932
	01/08/2024 23:58:49	GO - RIO VERDE - Avenida Pw	O veículo está bloqueado		Status	0	NÃO	-17,7911	-50,8932
	01/08/2024 23:58:49	GO - RIO VERDE - Avenida Pw	Parada do Veículo		Alerta de Software	0	NÃO	-17,7911	-50,8932
	01/08/2024 23:56:49	GO - RIO VERDE - Avenida Pw	O veículo está bloqueado		Status	0	NÃO	-17,7911	-50,8932
	01/08/2024 23:56:49	GO - RIO VERDE - Avenida Pw	Parada do Veículo		Alerta de Software	0	NÃO	-17,7911	-50,8932
	01/08/2024 23:54:49	GO - RIO VERDE - Avenida Pw	O veículo está bloqueado		Status	0	NÃO	-17,7911	-50,8932
	01/08/2024 23:54:49	GO - RIO VERDE - Avenida Pw	Parada do Veículo		Alerta de Software	0	NÃO	-17,7911	-50,8932
	01/08/2024 23:52:49	GO - RIO VERDE - Rua Seis-F	O veículo está bloqueado		Status	0	NÃO	-17,7910	-50,8932
	01/08/2024 23:52:49	GO - RIO VERDE - Rua Seis-F	Parada do Veículo		Alerta de Software	0	NÃO	-17,7910	-50,8932
	01/08/2024 23:50:49	GO - RIO VERDE - Rua Seis-F	O veículo está bloqueado		Status	0	NÃO	-17,7910	-50,8932
	01/08/2024 23:50:49	GO - RIO VERDE - Rua Seis-F	Parada do Veículo		Alerta de Software	0	NÃO	-17,7910	-50,8932
	01/08/2024 23:48:49	GO - RIO VERDE - Rua Seis-F	O veículo está bloqueado		Status	0	NÃO	-17,7910	-50,8932
	01/08/2024 23:48:49	GO - RIO VERDE - Rua Seis-F	Parada do Veículo		Alerta de Software	0	NÃO	-17,7910	-50,8932
	01/08/2024 23:46:49	GO - RIO VERDE - Rua Seis-F	O veículo está bloqueado		Status	0	NÃO	-17,7910	-50,8932
	01/08/2024 23:46:49	GO - RIO VERDE - Rua Seis-F	Parada do Veículo		Alerta de Software	0	NÃO	-17,7910	-50,8932
	01/08/2024 23:44:49	GO - RIO VERDE - Rua Seis-F	O veículo está bloqueado		Status	0	NÃO	-17,7910	-50,8932
	01/08/2024 23:44:49	GO - RIO VERDE - Rua Seis-F	Parada do Veículo		Alerta de Software	0	NÃO	-17,7910	-50,8932
	01/08/2024 23:42:49	GO - RIO VERDE - Rua Seis-F	O veículo está bloqueado		Status	0	NÃO	-17,7910	-50,8932
	01/08/2024 23:42:49	GO - RIO VERDE - Rua Seis-F	Parada do Veículo		Alerta de Software	0	NÃO	-17,7910	-50,8932
	01/08/2024 23:40:49	GO - RIO VERDE - Rua Seis-F	O veículo está bloqueado		Status	0	NÃO	-17,7910	-50,8932
	01/08/2024 23:40:49	GO - RIO VERDE - Rua Seis-F	Parada do Veículo		Alerta de Software	0	NÃO	-17,7910	-50,8932
	01/08/2024 23:38:49	GO - RIO VERDE - Rua Seis-F	O veículo está bloqueado		Status	0	NÃO	-17,7910	-50,8932
	01/08/2024 23:38:49	GO - RIO VERDE - Rua Seis-F	Parada do Veículo		Alerta de Software	0	NÃO	-17,7910	-50,8932
	01/08/2024 23:36:49	GO - RIO VERDE - Rua Seis-F	O veículo está bloqueado		Status	0	NÃO	-17,7910	-50,8932
	01/08/2024 23:36:49	GO - RIO VERDE - Rua Seis-F	Parada do Veículo		Alerta de Software	0	NÃO	-17,7910	-50,8932
	01/08/2024 23:34:49	GO - RIO VERDE - Rua Seis-F	O veículo está bloqueado		Status	0	NÃO	-17,7910	-50,8932
	01/08/2024 23:34:49	GO - RIO VERDE - Rua Seis-F	Parada do Veículo		Alerta de Software	0	NÃO	-17,7910	-50,8932
	01/08/2024 23:32:49	GO - RIO VERDE - Rua Seis-F	O veículo está bloqueado		Status	0	NÃO	-17,7910	-50,8932
	01/08/2024 23:32:49	GO - RIO VERDE - Rua Seis-F	Parada do Veículo		Alerta de Software	0	NÃO	-17,7910	-50,8932
	01/08/2024 23:30:49	GO - RIO VERDE - Rua Seis-F	O veículo está bloqueado		Status	0	NÃO	-17,7910	-50,8932
	01/08/2024 23:30:49	GO - RIO VERDE - Rua Seis-F	Parada do Veículo		Alerta de Software	0	NÃO	-17,7910	-50,8932
	01/08/2024 23:28:49	GO - RIO VERDE - Rua Seis-F	O veículo está bloqueado		Status	0	NÃO	-17,7910	-50,8932
	01/08/2024 23:28:49	GO - RIO VERDE - Rua Seis-F	Parada do Veículo		Alerta de Software	0	NÃO	-17,7910	-50,8932
	01/08/2024 23:26:49	GO - RIO VERDE - Rua Seis-F	O veículo está bloqueado		Status	0	NÃO	-17,7910	-50,8932
	01/08/2024 23:26:49	GO - RIO VERDE - Rua Seis-F	Parada do Veículo		Alerta de Software	0	NÃO	-17,7910	-50,8932

RELATÓRIO ANALÍTICO POR VEÍCULO





































Período: 31/07/2024 00:00:00 à 08/08/2024 00:00:00

Identificador: SSU4F69 EDIVAM DAF 2023

Placa: SSU4F69




- Legenda:**
-  Mensagens enviadas do Veículo (Veículo -> Central)
 -  Mensagens enviadas do Veículo (Controle de Jornada Cliente)
 -  Mensagens enviadas da Central (Central -> Veículo)




















Sentido:	Data e Hora:	Localização:	Mensagem:	Modo Emergência	Tipo Mensagem:	Vel. (Km/h)	Log ?	Latitude	Longitude
	01/08/2024 23:24:49	GO - RIO VERDE - Rua Seis-F	O veículo está bloqueado		Status	0	NÃO	-17,7910	-50,8932
	01/08/2024 23:24:49	GO - RIO VERDE - Rua Seis-F	Parada do Veículo		Alerta de Software	0	NÃO	-17,7910	-50,8932
	01/08/2024 23:22:49	GO - RIO VERDE - Rua Seis-F	O veículo está bloqueado		Status	0	NÃO	-17,7910	-50,8932
	01/08/2024 23:22:49	GO - RIO VERDE - Rua Seis-F	Parada do Veículo		Alerta de Software	0	NÃO	-17,7910	-50,8932
	01/08/2024 23:20:49	GO - RIO VERDE - Rua Seis-F	O veículo está bloqueado		Status	0	NÃO	-17,7910	-50,8932
	01/08/2024 23:20:49	GO - RIO VERDE - Rua Seis-F	Parada do Veículo		Alerta de Software	0	NÃO	-17,7910	-50,8932
	01/08/2024 23:18:49	GO - RIO VERDE - Rua Seis-F	O veículo está bloqueado		Status	0	NÃO	-17,7910	-50,8932
	01/08/2024 23:18:49	GO - RIO VERDE - Rua Seis-F	Parada do Veículo		Alerta de Software	0	NÃO	-17,7910	-50,8932
	01/08/2024 23:16:49	GO - RIO VERDE - Avenida Pw	O veículo está bloqueado		Status	0	NÃO	-17,7910	-50,8931
	01/08/2024 23:16:49	GO - RIO VERDE - Avenida Pw	Parada do Veículo		Alerta de Software	0	NÃO	-17,7910	-50,8931
	01/08/2024 23:14:49	GO - RIO VERDE - Avenida Pw	O veículo está bloqueado		Status	0	NÃO	-17,7910	-50,8931
	01/08/2024 23:14:49	GO - RIO VERDE - Avenida Pw	Parada do Veículo		Alerta de Software	0	NÃO	-17,7910	-50,8931
	01/08/2024 23:12:49	GO - RIO VERDE - Avenida Pw	O veículo está bloqueado		Status	0	NÃO	-17,7911	-50,8931
	01/08/2024 23:12:49	GO - RIO VERDE - Avenida Pw	Parada do Veículo		Alerta de Software	0	NÃO	-17,7911	-50,8931
	01/08/2024 23:10:49	GO - RIO VERDE - Avenida Pw	O veículo está bloqueado		Status	0	NÃO	-17,7911	-50,8931
	01/08/2024 23:10:49	GO - RIO VERDE - Avenida Pw	Parada do Veículo		Alerta de Software	0	NÃO	-17,7911	-50,8931
	01/08/2024 23:08:49	GO - RIO VERDE - Avenida Pw	O veículo está bloqueado		Status	0	NÃO	-17,7911	-50,8931
	01/08/2024 23:08:49	GO - RIO VERDE - Avenida Pw	Parada do Veículo		Alerta de Software	0	NÃO	-17,7911	-50,8931
	01/08/2024 23:06:49	GO - RIO VERDE - Avenida Pw	O veículo está bloqueado		Status	0	NÃO	-17,7911	-50,8931
	01/08/2024 23:06:49	GO - RIO VERDE - Avenida Pw	Parada do Veículo		Alerta de Software	0	NÃO	-17,7911	-50,8931
	01/08/2024 23:04:49	GO - RIO VERDE - Avenida Pw	O veículo está bloqueado		Status	0	NÃO	-17,7911	-50,8931
	01/08/2024 23:04:49	GO - RIO VERDE - Avenida Pw	Parada do Veículo		Alerta de Software	0	NÃO	-17,7911	-50,8931
	01/08/2024 23:02:49	GO - RIO VERDE - Avenida Pw	O veículo está bloqueado		Status	0	NÃO	-17,7911	-50,8931
	01/08/2024 23:02:49	GO - RIO VERDE - Avenida Pw	Parada do Veículo		Alerta de Software	0	NÃO	-17,7911	-50,8931
	01/08/2024 23:00:49	GO - RIO VERDE - Avenida Pw	O veículo está bloqueado		Status	0	NÃO	-17,7911	-50,8931
	01/08/2024 23:00:49	GO - RIO VERDE - Avenida Pw	Parada do Veículo		Alerta de Software	0	NÃO	-17,7911	-50,8931
	01/08/2024 22:58:49	GO - RIO VERDE - Avenida Pw	O veículo está bloqueado		Status	0	NÃO	-17,7911	-50,8931
	01/08/2024 22:58:49	GO - RIO VERDE - Avenida Pw	Parada do Veículo		Alerta de Software	0	NÃO	-17,7911	-50,8931
	01/08/2024 22:56:49	GO - RIO VERDE - Avenida Pw	O veículo está bloqueado		Status	0	NÃO	-17,7911	-50,8931
	01/08/2024 22:56:49	GO - RIO VERDE - Avenida Pw	Parada do Veículo		Alerta de Software	0	NÃO	-17,7911	-50,8931
	01/08/2024 22:54:49	GO - RIO VERDE - Avenida Pw	O veículo está bloqueado		Status	0	NÃO	-17,7911	-50,8931
	01/08/2024 22:54:49	GO - RIO VERDE - Avenida Pw	Parada do Veículo		Alerta de Software	0	NÃO	-17,7911	-50,8931
	01/08/2024 22:52:49	GO - RIO VERDE - Avenida Pw	O veículo está bloqueado		Status	0	NÃO	-17,7911	-50,8931
	01/08/2024 22:52:49	GO - RIO VERDE - Avenida Pw	Parada do Veículo		Alerta de Software	0	NÃO	-17,7911	-50,8931
	01/08/2024 22:50:49	GO - RIO VERDE - Avenida Pw	O veículo está bloqueado		Status	0	NÃO	-17,7911	-50,8932
	01/08/2024 22:50:49	GO - RIO VERDE - Avenida Pw	Parada do Veículo		Alerta de Software	0	NÃO	-17,7911	-50,8932
	01/08/2024 22:48:49	GO - RIO VERDE - Avenida Pw	O veículo está bloqueado		Status	0	NÃO	-17,7911	-50,8932

RELATÓRIO ANALÍTICO POR VEÍCULO

Período: 31/07/2024 00:00:00 à 08/08/2024 00:00:00
Identificador: SSU4F69 EDIVAM DAF 2023
Placa: SSU4F69

- Legenda:**
-  Mensagens enviadas do Veículo (Veículo -> Central)
 -  Mensagens enviadas do Veículo (Controle de Jornada Cliente)
 -  Mensagens enviadas da Central (Central -> Veículo)



Sentido:	Data e Hora:	Localização:	Mensagem:	Modo Emergência	Tipo Mensagem:	Vel. (Km/h)	Log ?	Latitude	Longitude
	01/08/2024 22:48:49	GO - RIO VERDE - Avenida Pw	Parada do Veículo		Alerta de Software	0	NÃO	-17,7911	-50,8932
	01/08/2024 22:46:49	GO - RIO VERDE - Avenida Pw	O veículo está bloqueado		Status	0	NÃO	-17,7911	-50,8932
	01/08/2024 22:46:49	GO - RIO VERDE - Avenida Pw	Parada do Veículo		Alerta de Software	0	NÃO	-17,7911	-50,8932
	01/08/2024 22:44:49	GO - RIO VERDE - Avenida Pw	O veículo está bloqueado		Status	0	NÃO	-17,7911	-50,8932
	01/08/2024 22:44:49	GO - RIO VERDE - Avenida Pw	Parada do Veículo		Alerta de Software	0	NÃO	-17,7911	-50,8932
	01/08/2024 22:42:49	GO - RIO VERDE - Avenida Pw	O veículo está bloqueado		Status	0	NÃO	-17,7911	-50,8932
	01/08/2024 22:42:49	GO - RIO VERDE - Avenida Pw	Parada do Veículo		Alerta de Software	0	NÃO	-17,7911	-50,8932
	01/08/2024 22:40:49	GO - RIO VERDE - Avenida Pw	O veículo está bloqueado		Status	0	NÃO	-17,7911	-50,8932
	01/08/2024 22:40:49	GO - RIO VERDE - Avenida Pw	Parada do Veículo		Alerta de Software	0	NÃO	-17,7911	-50,8932
	01/08/2024 22:38:49	GO - RIO VERDE - Avenida Pw	O veículo está bloqueado		Status	0	NÃO	-17,7911	-50,8932
	01/08/2024 22:38:49	GO - RIO VERDE - Avenida Pw	Parada do Veículo		Alerta de Software	0	NÃO	-17,7911	-50,8932
	01/08/2024 22:36:49	GO - RIO VERDE - Avenida Pw	O veículo está bloqueado		Status	0	NÃO	-17,7911	-50,8932
	01/08/2024 22:36:49	GO - RIO VERDE - Avenida Pw	Parada do Veículo		Alerta de Software	0	NÃO	-17,7911	-50,8932
	01/08/2024 22:34:49	GO - RIO VERDE - Avenida Pw	O veículo está bloqueado		Status	0	NÃO	-17,7911	-50,8932
	01/08/2024 22:34:49	GO - RIO VERDE - Avenida Pw	Parada do Veículo		Alerta de Software	0	NÃO	-17,7911	-50,8932
	01/08/2024 22:32:49	GO - RIO VERDE - Avenida Pw	O veículo está bloqueado		Status	0	NÃO	-17,7911	-50,8932
	01/08/2024 22:32:49	GO - RIO VERDE - Avenida Pw	Parada do Veículo		Alerta de Software	0	NÃO	-17,7911	-50,8932
	01/08/2024 22:30:49	GO - RIO VERDE - Avenida Pw	O veículo está bloqueado		Status	0	NÃO	-17,7911	-50,8932
	01/08/2024 22:30:49	GO - RIO VERDE - Avenida Pw	Parada do Veículo		Alerta de Software	0	NÃO	-17,7911	-50,8932
	01/08/2024 22:28:49	GO - RIO VERDE - Avenida Pw	O veículo está bloqueado		Status	0	NÃO	-17,7911	-50,8931
	01/08/2024 22:28:49	GO - RIO VERDE - Avenida Pw	Parada do Veículo		Alerta de Software	0	NÃO	-17,7911	-50,8931
	01/08/2024 22:26:49	GO - RIO VERDE - Avenida Pw	O veículo está bloqueado		Status	0	NÃO	-17,7911	-50,8931
	01/08/2024 22:26:49	GO - RIO VERDE - Avenida Pw	Parada do Veículo		Alerta de Software	0	NÃO	-17,7911	-50,8931
	01/08/2024 22:24:49	GO - RIO VERDE - Avenida Pw	O veículo está bloqueado		Status	0	NÃO	-17,7911	-50,8931
	01/08/2024 22:24:49	GO - RIO VERDE - Avenida Pw	Parada do Veículo		Alerta de Software	0	NÃO	-17,7911	-50,8931
	01/08/2024 22:22:49	GO - RIO VERDE - Avenida Pw	O veículo está bloqueado		Status	0	NÃO	-17,7911	-50,8931
	01/08/2024 22:22:49	GO - RIO VERDE - Avenida Pw	Parada do Veículo		Alerta de Software	0	NÃO	-17,7911	-50,8931
	01/08/2024 22:20:49	GO - RIO VERDE - Avenida Pw	O veículo está bloqueado		Status	0	NÃO	-17,7911	-50,8931
	01/08/2024 22:20:49	GO - RIO VERDE - Avenida Pw	Parada do Veículo		Alerta de Software	0	NÃO	-17,7911	-50,8931
	01/08/2024 22:18:49	GO - RIO VERDE - Avenida Pw	O veículo está bloqueado		Status	0	NÃO	-17,7911	-50,8931
	01/08/2024 22:18:49	GO - RIO VERDE - Avenida Pw	Parada do Veículo		Alerta de Software	0	NÃO	-17,7911	-50,8931
	01/08/2024 22:16:49	GO - RIO VERDE - Avenida Pw	O veículo está bloqueado		Status	0	NÃO	-17,7911	-50,8931
	01/08/2024 22:16:49	GO - RIO VERDE - Avenida Pw	Parada do Veículo		Alerta de Software	0	NÃO	-17,7911	-50,8931
	01/08/2024 22:14:49	GO - RIO VERDE - Avenida Pw	O veículo está bloqueado		Status	0	NÃO	-17,7911	-50,8931
	01/08/2024 22:14:49	GO - RIO VERDE - Avenida Pw	Parada do Veículo		Alerta de Software	0	NÃO	-17,7911	-50,8931
	01/08/2024 22:12:49	GO - RIO VERDE - Avenida Pw	O veículo está bloqueado		Status	0	NÃO	-17,7911	-50,8931
	01/08/2024 22:12:49	GO - RIO VERDE - Avenida Pw	Parada do Veículo		Alerta de Software	0	NÃO	-17,7911	-50,8931

RELATÓRIO ANALÍTICO POR VEÍCULO

Período: 31/07/2024 00:00:00 à 08/08/2024 00:00:00

Identificador: SSU4F69 EDIVAM DAF 2023

Placa: SSU4F69

Legenda:

Mensagens enviadas do Veículo (Veículo -> Central)

Mensagens enviadas do Veículo (Controle de Jornada Cliente)

Mensagens enviadas da Central (Central -> Veículo)



Sentido:	Data e Hora:	Localização:	Mensagem:	Modo Emergência	Tipo Mensagem:	Vel. (Km/h)	Log ?	Latitude	Longitude
	01/08/2024 22:10:49	MENSAGEM ENVIADA PELA CENTRAL Enviada por: integração	MENSAGEM IIVRE:VEICULO BLOQUEADO		Macro		-		
	01/08/2024 22:10:49	GO - RIO VERDE - Avenida Pw	O veículo está bloqueado		Status	0	NÃO	-17,7911	-50,8931
	01/08/2024 22:10:49	GO - RIO VERDE - Avenida Pw	Parada do Veículo		Alerta de Software	0	NÃO	-17,7911	-50,8931
	01/08/2024 22:10:48	MENSAGEM ENVIADA PELA CENTRAL Enviada por: integração	Ligar Bloqueio		Comando		-		
	01/08/2024 22:09:44	GO - RIO VERDE - Avenida Pw	10 PERNOITE 10 PERNOITE: LOCAL: PREVISAO DE REINICIO DATA: HORA: ID MOTORISTA:		Macro		NÃO	-17,7911	-50,8931
	01/08/2024 22:08:49	GO - RIO VERDE - Avenida Pw	O veículo está bloqueado		Status	0	NÃO	-17,7911	-50,8931
	01/08/2024 22:08:49	GO - RIO VERDE - Avenida Pw	Parada do Veículo		Alerta de Software	0	NÃO	-17,7911	-50,8931
	01/08/2024 22:07:35	MENSAGEM ENVIADA PELA CENTRAL Enviada por: integração	Habilitar sensor de violação de painel		Comando		-		
	01/08/2024 22:07:35	MENSAGEM ENVIADA PELA CENTRAL Enviada por: integração	Habilitar sensor de desengate		Comando		-		
	01/08/2024 22:07:35	MENSAGEM ENVIADA PELA CENTRAL Enviada por: integração	Habilitar sensor de porta do carona		Comando		-		
	01/08/2024 22:07:33	MENSAGEM ENVIADA PELA CENTRAL Enviada por: integração	Habilitar sensor de porta do motorista		Comando		-		
	01/08/2024 22:07:32	MENSAGEM ENVIADA PELA CENTRAL Enviada por: integração	Desabilitar Botão de Abertura de Trava de Baú		Comando		-		
	01/08/2024 22:07:17	GO - RIO VERDE - Avenida Pw	11 REINICIO DE VIAGEM 11 REINICIO DE VIAGEM ID MOTORISTA:		Macro		NÃO	-17,7911	-50,8931
	01/08/2024 22:06:49	GO - RIO VERDE - Avenida Pw	O veículo está bloqueado		Status	0	NÃO	-17,7911	-50,8931
	01/08/2024 22:06:36	MENSAGEM ENVIADA PELA CENTRAL Enviada por: integração	Temporizador 05-05 / 10 hora(s)		Comando		-		
	01/08/2024 22:06:32	MENSAGEM ENVIADA PELA CENTRAL Enviada por: integração	MENSAGEM IIVRE:REINICIO?		Macro		-		
	01/08/2024 22:04:49	GO - RIO VERDE - Avenida Pw	O veículo está bloqueado		Status	0	NÃO	-17,7911	-50,8931
	01/08/2024 22:04:49	GO - RIO VERDE - Avenida Pw	Parada do Veículo		Alerta de Software	0	NÃO	-17,7911	-50,8931
	01/08/2024 22:02:49	GO - RIO VERDE - Avenida Pw	O veículo está bloqueado		Status	0	NÃO	-17,7911	-50,8931
	01/08/2024 22:02:49	GO - RIO VERDE - Avenida Pw	Parada do Veículo		Alerta de Software	0	NÃO	-17,7911	-50,8931
	01/08/2024 22:00:49	GO - RIO VERDE - Avenida Pw	O veículo está bloqueado		Status	0	NÃO	-17,7911	-50,8931
	01/08/2024 22:00:49	GO - RIO VERDE - Avenida Pw	Parada do Veículo		Alerta de Software	0	NÃO	-17,7911	-50,8931
	01/08/2024 21:58:49	GO - RIO VERDE - Avenida Pw	O veículo está bloqueado		Status	0	NÃO	-17,7911	-50,8931
	01/08/2024 21:58:49	GO - RIO VERDE - Avenida Pw	Parada do Veículo		Alerta de Software	0	NÃO	-17,7911	-50,8931
	01/08/2024 21:56:49	GO - RIO VERDE - Avenida Pw	O veículo está bloqueado		Status	0	NÃO	-17,7911	-50,8931
	01/08/2024 21:56:49	GO - RIO VERDE - Avenida Pw	Parada do Veículo		Alerta de Software	0	NÃO	-17,7911	-50,8931
	01/08/2024 21:54:49	GO - RIO VERDE - Avenida Pw	O veículo está bloqueado		Status	0	NÃO	-17,7911	-50,8931
	01/08/2024 21:54:49	GO - RIO VERDE - Avenida Pw	Parada do Veículo		Alerta de Software	0	NÃO	-17,7911	-50,8931
	01/08/2024 21:52:49	GO - RIO VERDE - Avenida Pw	O veículo está bloqueado		Status	0	NÃO	-17,7911	-50,8931
	01/08/2024 21:50:49	GO - RIO VERDE - Avenida Pw	O veículo está bloqueado		Status	0	NÃO	-17,7911	-50,8931

RELATÓRIO ANALÍTICO POR VEÍCULO






































Período: 31/07/2024 00:00:00 à 08/08/2024 00:00:00

Identificador: SSU4F69 EDIVAM DAF 2023

Placa: SSU4F69

- Legenda:**
-  Mensagens enviadas do Veículo (Veículo -> Central)
 -  Mensagens enviadas do Veículo (Controle de Jornada Cliente)
 -  Mensagens enviadas da Central (Central -> Veículo)






Sentido:	Data e Hora:	Localização:	Mensagem:	Modo Emergência	Tipo Mensagem:	Vel. (Km/h)	Log ?	Latitude	Longitude
	01/08/2024 21:50:49	GO - RIO VERDE - Avenida Pw	Parada do Veículo		Alerta de Software	0	NÃO	-17,7911	-50,8931
	01/08/2024 21:48:49	GO - RIO VERDE - Avenida Pw	O veículo está bloqueado		Status	0	NÃO	-17,7911	-50,8931
	01/08/2024 21:46:49	GO - RIO VERDE - Avenida Pw	O veículo está bloqueado		Status	0	NÃO	-17,7911	-50,8931
	01/08/2024 21:44:49	GO - RIO VERDE - Avenida Pw	Parada do Veículo		Alerta de Software	0	NÃO	-17,7911	-50,8931
	01/08/2024 21:44:49	GO - RIO VERDE - Avenida Pw	O veículo está bloqueado		Status	0	NÃO	-17,7911	-50,8931
	01/08/2024 21:42:49	GO - RIO VERDE - Avenida Pw	Parada do Veículo		Alerta de Software	0	NÃO	-17,7911	-50,8932
	01/08/2024 21:42:49	GO - RIO VERDE - Avenida Pw	O veículo está bloqueado		Status	0	NÃO	-17,7911	-50,8932
	01/08/2024 21:40:49	GO - RIO VERDE - Avenida Pw	Parada do Veículo		Alerta de Software	0	NÃO	-17,7911	-50,8932
	01/08/2024 21:40:49	GO - RIO VERDE - Avenida Pw	O veículo está bloqueado		Status	0	NÃO	-17,7911	-50,8932
	01/08/2024 21:38:49	GO - RIO VERDE - Avenida Pw	Parada do Veículo		Alerta de Software	0	NÃO	-17,7911	-50,8932
	01/08/2024 21:38:49	GO - RIO VERDE - Avenida Pw	O veículo está bloqueado		Status	0	NÃO	-17,7911	-50,8932
	01/08/2024 21:36:49	GO - RIO VERDE - Avenida Pw	Parada do Veículo		Alerta de Software	0	NÃO	-17,7911	-50,8932
	01/08/2024 21:36:49	GO - RIO VERDE - Avenida Pw	O veículo está bloqueado		Status	0	NÃO	-17,7911	-50,8932
	01/08/2024 21:34:49	GO - RIO VERDE - Avenida Pw	Parada do Veículo		Alerta de Software	0	NÃO	-17,7911	-50,8932
	01/08/2024 21:34:49	GO - RIO VERDE - Avenida Pw	O veículo está bloqueado		Status	0	NÃO	-17,7911	-50,8932
	01/08/2024 21:32:49	GO - RIO VERDE - Avenida Pw	Parada do Veículo		Alerta de Software	0	NÃO	-17,7911	-50,8932
	01/08/2024 21:32:49	GO - RIO VERDE - Avenida Pw	O veículo está bloqueado		Status	0	NÃO	-17,7911	-50,8932
	01/08/2024 21:30:49	GO - RIO VERDE - Avenida Pw	Parada do Veículo		Alerta de Software	0	NÃO	-17,7911	-50,8932
	01/08/2024 21:30:49	GO - RIO VERDE - Avenida Pw	O veículo está bloqueado		Status	0	NÃO	-17,7911	-50,8932
	01/08/2024 21:28:49	GO - RIO VERDE - Avenida Pw	Parada do Veículo		Alerta de Software	0	NÃO	-17,7911	-50,8932
	01/08/2024 21:28:49	GO - RIO VERDE - Avenida Pw	O veículo está bloqueado		Status	0	NÃO	-17,7911	-50,8932
	01/08/2024 21:26:49	GO - RIO VERDE - Avenida Pw	Parada do Veículo		Alerta de Software	0	NÃO	-17,7911	-50,8932
	01/08/2024 21:26:49	GO - RIO VERDE - Avenida Pw	O veículo está bloqueado		Status	0	NÃO	-17,7911	-50,8932
	01/08/2024 21:24:49	GO - RIO VERDE - Avenida Pw	Parada do Veículo		Alerta de Software	0	NÃO	-17,7911	-50,8932
	01/08/2024 21:24:49	GO - RIO VERDE - Avenida Pw	O veículo está bloqueado		Status	0	NÃO	-17,7911	-50,8932
	01/08/2024 21:22:49	GO - RIO VERDE - Avenida Pw	Parada do Veículo		Alerta de Software	0	NÃO	-17,7911	-50,8932
	01/08/2024 21:22:49	GO - RIO VERDE - Avenida Pw	O veículo está bloqueado		Status	0	NÃO	-17,7911	-50,8932
	01/08/2024 21:20:49	GO - RIO VERDE - Avenida Pw	Parada do Veículo		Alerta de Software	0	NÃO	-17,7911	-50,8932
	01/08/2024 21:20:49	GO - RIO VERDE - Avenida Pw	O veículo está bloqueado		Status	0	NÃO	-17,7911	-50,8932
	01/08/2024 21:18:49	GO - RIO VERDE - Avenida Pw	Parada do Veículo		Alerta de Software	0	NÃO	-17,7911	-50,8932
	01/08/2024 21:18:49	GO - RIO VERDE - Avenida Pw	O veículo está bloqueado		Status	0	NÃO	-17,7911	-50,8932
	01/08/2024 21:16:49	GO - RIO VERDE - Avenida Pw	Parada do Veículo		Alerta de Software	0	NÃO	-17,7911	-50,8932
	01/08/2024 21:16:49	GO - RIO VERDE - Avenida Pw	O veículo está bloqueado		Status	0	NÃO	-17,7911	-50,8932
	01/08/2024 21:14:49	GO - RIO VERDE - Avenida Pw	Parada do Veículo		Alerta de Software	0	NÃO	-17,7911	-50,8932
	01/08/2024 21:14:49	GO - RIO VERDE - Avenida Pw	O veículo está bloqueado		Status	0	NÃO	-17,7911	-50,8932
	01/08/2024 21:12:49	GO - RIO VERDE - Avenida Pw	Parada do Veículo		Alerta de Software	0	NÃO	-17,7911	-50,8932
	01/08/2024 21:12:49	GO - RIO VERDE - Avenida Pw	O veículo está bloqueado		Status	0	NÃO	-17,7911	-50,8932

RELATÓRIO ANALÍTICO POR VEÍCULO






































Período: 31/07/2024 00:00:00 à 08/08/2024 00:00:00

Identificador: SSU4F69 EDIVAM DAF 2023

Placa: SSU4F69




- Legenda:**
-  Mensagens enviadas do Veículo (Veículo -> Central)
 -  Mensagens enviadas do Veículo (Controle de Jornada Cliente)
 -  Mensagens enviadas da Central (Central -> Veículo)















Sentido:	Data e Hora:	Localização:	Mensagem:	Modo Emergência	Tipo Mensagem:	Vel. (Km/h)	Log ?	Latitude	Longitude
	01/08/2024 21:10:49	GO - RIO VERDE - Avenida Pw	Parada do Veículo		Alerta de Software	0	NÃO	-17,7911	-50,8932
	01/08/2024 21:10:49	GO - RIO VERDE - Avenida Pw	O veículo está bloqueado		Status	0	NÃO	-17,7911	-50,8932
	01/08/2024 21:08:49	GO - RIO VERDE - Avenida Pw	Parada do Veículo		Alerta de Software	0	NÃO	-17,7911	-50,8932
	01/08/2024 21:08:49	GO - RIO VERDE - Avenida Pw	O veículo está bloqueado		Status	0	NÃO	-17,7911	-50,8932
	01/08/2024 21:06:49	GO - RIO VERDE - Avenida Pw	Parada do Veículo		Alerta de Software	0	NÃO	-17,7911	-50,8932
	01/08/2024 21:06:49	GO - RIO VERDE - Avenida Pw	O veículo está bloqueado		Status	0	NÃO	-17,7911	-50,8932
	01/08/2024 21:04:49	GO - RIO VERDE - Avenida Pw	Parada do Veículo		Alerta de Software	0	NÃO	-17,7911	-50,8932
	01/08/2024 21:04:49	GO - RIO VERDE - Avenida Pw	O veículo está bloqueado		Status	0	NÃO	-17,7911	-50,8932
	01/08/2024 21:02:49	GO - RIO VERDE - Avenida Pw	Parada do Veículo		Alerta de Software	0	NÃO	-17,7911	-50,8932
	01/08/2024 21:02:49	GO - RIO VERDE - Avenida Pw	O veículo está bloqueado		Status	0	NÃO	-17,7911	-50,8932
	01/08/2024 21:00:49	GO - RIO VERDE - Avenida Pw	Parada do Veículo		Alerta de Software	0	NÃO	-17,7911	-50,8932
	01/08/2024 21:00:49	GO - RIO VERDE - Avenida Pw	O veículo está bloqueado		Status	0	NÃO	-17,7911	-50,8932
	01/08/2024 21:00:28	GO - RIO VERDE - Avenida Pw	Ignição desligada		Evento	0	NÃO	-17,7911	-50,8932
	01/08/2024 21:00:28	GO - RIO VERDE - Avenida Pw	O veículo está bloqueado		Status	0	NÃO	-17,7911	-50,8932
	01/08/2024 20:59:58	GO - RIO VERDE - Avenida Pw	Ignição ligada		Evento	0	NÃO	-17,7911	-50,8932
	01/08/2024 20:59:58	GO - RIO VERDE - Avenida Pw	O veículo está bloqueado		Status	0	NÃO	-17,7911	-50,8932
	01/08/2024 20:59:58	GO - RIO VERDE - Avenida Pw	Parada do Veículo		Alerta de Software	0	NÃO	-17,7911	-50,8932
	01/08/2024 20:58:49	GO - RIO VERDE - Avenida Pw	Parada do Veículo		Alerta de Software	0	NÃO	-17,7911	-50,8932
	01/08/2024 20:58:49	GO - RIO VERDE - Avenida Pw	O veículo está bloqueado		Status	0	NÃO	-17,7911	-50,8932
	01/08/2024 20:56:49	GO - RIO VERDE - Avenida Pw	Parada do Veículo		Alerta de Software	0	NÃO	-17,7911	-50,8932
	01/08/2024 20:56:49	GO - RIO VERDE - Avenida Pw	O veículo está bloqueado		Status	0	NÃO	-17,7911	-50,8932
	01/08/2024 20:54:49	GO - RIO VERDE - Avenida Pw	Parada do Veículo		Alerta de Software	0	NÃO	-17,7911	-50,8932
	01/08/2024 20:54:49	GO - RIO VERDE - Avenida Pw	O veículo está bloqueado		Status	0	NÃO	-17,7911	-50,8932
	01/08/2024 20:52:49	GO - RIO VERDE - Avenida Pw	Parada do Veículo		Alerta de Software	0	NÃO	-17,7911	-50,8932
	01/08/2024 20:52:49	GO - RIO VERDE - Avenida Pw	O veículo está bloqueado		Status	0	NÃO	-17,7911	-50,8932
	01/08/2024 20:50:49	GO - RIO VERDE - Avenida Pw	Parada do Veículo		Alerta de Software	0	NÃO	-17,7911	-50,8932
	01/08/2024 20:50:49	GO - RIO VERDE - Avenida Pw	O veículo está bloqueado		Status	0	NÃO	-17,7911	-50,8932
	01/08/2024 20:48:49	GO - RIO VERDE - Avenida Pw	Parada do Veículo		Alerta de Software	0	NÃO	-17,7911	-50,8932
	01/08/2024 20:48:49	GO - RIO VERDE - Avenida Pw	O veículo está bloqueado		Status	0	NÃO	-17,7911	-50,8932
	01/08/2024 20:46:49	GO - RIO VERDE - Avenida Pw	Parada do Veículo		Alerta de Software	0	NÃO	-17,7911	-50,8932
	01/08/2024 20:46:49	GO - RIO VERDE - Avenida Pw	O veículo está bloqueado		Status	0	NÃO	-17,7911	-50,8932
	01/08/2024 20:44:49	GO - RIO VERDE - Avenida Pw	Parada do Veículo		Alerta de Software	0	NÃO	-17,7911	-50,8932
	01/08/2024 20:44:49	GO - RIO VERDE - Avenida Pw	O veículo está bloqueado		Status	0	NÃO	-17,7911	-50,8932
	01/08/2024 20:42:49	GO - RIO VERDE - Avenida Pw	Parada do Veículo		Alerta de Software	0	NÃO	-17,7911	-50,8932
	01/08/2024 20:42:49	GO - RIO VERDE - Avenida Pw	O veículo está bloqueado		Status	0	NÃO	-17,7911	-50,8932
	01/08/2024 20:40:49	GO - RIO VERDE - Avenida Pw	Parada do Veículo		Alerta de Software	0	NÃO	-17,7911	-50,8932
	01/08/2024 20:40:49	GO - RIO VERDE - Avenida Pw	O veículo está bloqueado		Status	0	NÃO	-17,7911	-50,8932

RELATÓRIO ANALÍTICO POR VEÍCULO

Período: 31/07/2024 00:00:00 à 08/08/2024 00:00:00
Identificador: SSU4F69 EDIVAM DAF 2023
Placa: SSU4F69

- Legenda:**
-  Mensagens enviadas do Veículo (Veículo -> Central)
 -  Mensagens enviadas do Veículo (Controle de Jornada Cliente)
 -  Mensagens enviadas da Central (Central -> Veículo)



Sentido:	Data e Hora:	Localização:	Mensagem:	Modo Emergência	Tipo Mensagem:	Vel. (Km/h)	Log ?	Latitude	Longitude
	01/08/2024 20:38:49	GO - RIO VERDE - Avenida Pw	Parada do Veículo		Alerta de Software	0	NÃO	-17,7911	-50,8932
	01/08/2024 20:38:49	GO - RIO VERDE - Avenida Pw	O veículo está bloqueado		Status	0	NÃO	-17,7911	-50,8932
	01/08/2024 20:36:49	GO - RIO VERDE - Avenida Pw	Parada do Veículo		Alerta de Software	0	NÃO	-17,7911	-50,8931
	01/08/2024 20:36:49	GO - RIO VERDE - Avenida Pw	O veículo está bloqueado		Status	0	NÃO	-17,7911	-50,8931
	01/08/2024 20:34:49	GO - RIO VERDE - Avenida Pw	Parada do Veículo		Alerta de Software	0	NÃO	-17,7911	-50,8931
	01/08/2024 20:34:49	GO - RIO VERDE - Avenida Pw	O veículo está bloqueado		Status	0	NÃO	-17,7911	-50,8931
	01/08/2024 20:32:49	GO - RIO VERDE - Avenida Pw	Parada do Veículo		Alerta de Software	0	NÃO	-17,7911	-50,8931
	01/08/2024 20:32:49	GO - RIO VERDE - Avenida Pw	O veículo está bloqueado		Status	0	NÃO	-17,7911	-50,8931
	01/08/2024 20:30:49	GO - RIO VERDE - Avenida Pw	Parada do Veículo		Alerta de Software	0	NÃO	-17,7911	-50,8931
	01/08/2024 20:30:49	GO - RIO VERDE - Avenida Pw	O veículo está bloqueado		Status	0	NÃO	-17,7911	-50,8931
	01/08/2024 20:28:49	GO - RIO VERDE - Avenida Pw	Parada do Veículo		Alerta de Software	0	NÃO	-17,7911	-50,8931
	01/08/2024 20:28:49	GO - RIO VERDE - Avenida Pw	O veículo está bloqueado		Status	0	NÃO	-17,7911	-50,8931
	01/08/2024 20:26:49	GO - RIO VERDE - Avenida Pw	Parada do Veículo		Alerta de Software	0	NÃO	-17,7911	-50,8931
	01/08/2024 20:26:49	GO - RIO VERDE - Avenida Pw	O veículo está bloqueado		Status	0	NÃO	-17,7911	-50,8931
	01/08/2024 20:24:49	GO - RIO VERDE - Avenida Pw	Parada do Veículo		Alerta de Software	0	NÃO	-17,7911	-50,8931
	01/08/2024 20:24:49	GO - RIO VERDE - Avenida Pw	O veículo está bloqueado		Status	0	NÃO	-17,7911	-50,8931
	01/08/2024 20:22:49	GO - RIO VERDE - Avenida Pw	Parada do Veículo		Alerta de Software	0	NÃO	-17,7911	-50,8931
	01/08/2024 20:22:49	GO - RIO VERDE - Avenida Pw	O veículo está bloqueado		Status	0	NÃO	-17,7911	-50,8931
	01/08/2024 20:20:49	GO - RIO VERDE - Avenida Pw	Parada do Veículo		Alerta de Software	0	NÃO	-17,7911	-50,8931
	01/08/2024 20:20:49	GO - RIO VERDE - Avenida Pw	O veículo está bloqueado		Status	0	NÃO	-17,7911	-50,8931
	01/08/2024 20:18:49	GO - RIO VERDE - Avenida Pw	Parada do Veículo		Alerta de Software	0	NÃO	-17,7911	-50,8931
	01/08/2024 20:18:49	GO - RIO VERDE - Avenida Pw	O veículo está bloqueado		Status	0	NÃO	-17,7911	-50,8931
	01/08/2024 20:16:49	GO - RIO VERDE - Avenida Pw	Parada do Veículo		Alerta de Software	0	NÃO	-17,7911	-50,8931
	01/08/2024 20:16:49	GO - RIO VERDE - Avenida Pw	O veículo está bloqueado		Status	0	NÃO	-17,7911	-50,8931
	01/08/2024 20:14:49	GO - RIO VERDE - Avenida Pw	Parada do Veículo		Alerta de Software	0	NÃO	-17,7911	-50,8931
	01/08/2024 20:14:49	GO - RIO VERDE - Avenida Pw	O veículo está bloqueado		Status	0	NÃO	-17,7911	-50,8931
	01/08/2024 20:12:49	GO - RIO VERDE - Avenida Pw	Parada do Veículo		Alerta de Software	0	NÃO	-17,7911	-50,8931
	01/08/2024 20:12:49	GO - RIO VERDE - Avenida Pw	O veículo está bloqueado		Status	0	NÃO	-17,7911	-50,8931
	01/08/2024 20:10:49	GO - RIO VERDE - Avenida Pw	Parada do Veículo		Alerta de Software	0	NÃO	-17,7911	-50,8931
	01/08/2024 20:10:49	GO - RIO VERDE - Avenida Pw	O veículo está bloqueado		Status	0	NÃO	-17,7911	-50,8931
	01/08/2024 20:08:49	GO - RIO VERDE - Avenida Pw	Parada do Veículo		Alerta de Software	0	NÃO	-17,7911	-50,8931
	01/08/2024 20:08:49	GO - RIO VERDE - Avenida Pw	O veículo está bloqueado		Status	0	NÃO	-17,7911	-50,8931
	01/08/2024 20:06:49	GO - RIO VERDE - Avenida Pw	Parada do Veículo		Alerta de Software	0	NÃO	-17,7911	-50,8931
	01/08/2024 20:06:49	GO - RIO VERDE - Avenida Pw	O veículo está bloqueado		Status	0	NÃO	-17,7911	-50,8931
	01/08/2024 20:04:49	GO - RIO VERDE - Avenida Pw	Parada do Veículo		Alerta de Software	0	NÃO	-17,7911	-50,8931
	01/08/2024 20:04:49	GO - RIO VERDE - Avenida Pw	O veículo está bloqueado		Status	0	NÃO	-17,7911	-50,8931
	01/08/2024 20:02:49	GO - RIO VERDE - Avenida Pw	Parada do Veículo		Alerta de Software	0	NÃO	-17,7911	-50,8931

RELATÓRIO ANALÍTICO POR VEÍCULO






































Período: 31/07/2024 00:00:00 à 08/08/2024 00:00:00

Identificador: SSU4F69 EDIVAM DAF 2023

Placa: SSU4F69

- Legenda:**
-  Mensagens enviadas do Veículo (Veículo -> Central)
 -  Mensagens enviadas do Veículo (Controle de Jornada Cliente)
 -  Mensagens enviadas da Central (Central -> Veículo)



Sentido:	Data e Hora:	Localização:	Mensagem:	Modo Emergência	Tipo Mensagem:	Vel. (Km/h)	Log ?	Latitude	Longitude
	01/08/2024 20:02:49	GO - RIO VERDE - Avenida Pw	O veículo está bloqueado		Status	0	NÃO	-17,7911	-50,8931
	01/08/2024 20:00:49	GO - RIO VERDE - Avenida Pw	Parada do Veículo		Alerta de Software	0	NÃO	-17,7911	-50,8931
	01/08/2024 20:00:49	GO - RIO VERDE - Avenida Pw	O veículo está bloqueado		Status	0	NÃO	-17,7911	-50,8931
	01/08/2024 19:58:49	GO - RIO VERDE - Avenida Pw	Parada do Veículo		Alerta de Software	0	NÃO	-17,7911	-50,8931
	01/08/2024 19:58:49	GO - RIO VERDE - Avenida Pw	O veículo está bloqueado		Status	0	NÃO	-17,7911	-50,8931
	01/08/2024 19:56:49	GO - RIO VERDE - Avenida Pw	Parada do Veículo		Alerta de Software	0	NÃO	-17,7911	-50,8931
	01/08/2024 19:56:49	GO - RIO VERDE - Avenida Pw	O veículo está bloqueado		Status	0	NÃO	-17,7911	-50,8931
	01/08/2024 19:54:49	GO - RIO VERDE - Avenida Pw	Parada do Veículo		Alerta de Software	0	NÃO	-17,7911	-50,8931
	01/08/2024 19:54:49	GO - RIO VERDE - Avenida Pw	O veículo está bloqueado		Status	0	NÃO	-17,7911	-50,8931
	01/08/2024 19:52:49	GO - RIO VERDE - Avenida Pw	Parada do Veículo		Alerta de Software	0	NÃO	-17,7911	-50,8931
	01/08/2024 19:52:49	GO - RIO VERDE - Avenida Pw	O veículo está bloqueado		Status	0	NÃO	-17,7911	-50,8931
	01/08/2024 19:50:49	GO - RIO VERDE - Avenida Pw	Parada do Veículo		Alerta de Software	0	NÃO	-17,7911	-50,8931
	01/08/2024 19:50:49	GO - RIO VERDE - Avenida Pw	O veículo está bloqueado		Status	0	NÃO	-17,7911	-50,8931
	01/08/2024 19:48:49	GO - RIO VERDE - Avenida Pw	Parada do Veículo		Alerta de Software	0	NÃO	-17,7911	-50,8931
	01/08/2024 19:48:49	GO - RIO VERDE - Avenida Pw	O veículo está bloqueado		Status	0	NÃO	-17,7911	-50,8931
	01/08/2024 19:46:49	GO - RIO VERDE - Avenida Pw	Parada do Veículo		Alerta de Software	0	NÃO	-17,7911	-50,8931
	01/08/2024 19:46:49	GO - RIO VERDE - Avenida Pw	O veículo está bloqueado		Status	0	NÃO	-17,7911	-50,8931
	01/08/2024 19:44:49	GO - RIO VERDE - Avenida Pw	Parada do Veículo		Alerta de Software	0	NÃO	-17,7911	-50,8931
	01/08/2024 19:44:49	GO - RIO VERDE - Avenida Pw	O veículo está bloqueado		Status	0	NÃO	-17,7911	-50,8931
	01/08/2024 19:42:49	GO - RIO VERDE - Avenida Pw	Parada do Veículo		Alerta de Software	0	NÃO	-17,7911	-50,8930
	01/08/2024 19:42:49	GO - RIO VERDE - Avenida Pw	O veículo está bloqueado		Status	0	NÃO	-17,7911	-50,8930
	01/08/2024 19:40:49	GO - RIO VERDE - Avenida Pw	Parada do Veículo		Alerta de Software	0	NÃO	-17,7911	-50,8930
	01/08/2024 19:40:49	GO - RIO VERDE - Avenida Pw	O veículo está bloqueado		Status	0	NÃO	-17,7911	-50,8930
	01/08/2024 19:38:49	GO - RIO VERDE - Avenida Pw	Parada do Veículo		Alerta de Software	0	NÃO	-17,7911	-50,8930
	01/08/2024 19:38:49	GO - RIO VERDE - Avenida Pw	O veículo está bloqueado		Status	0	NÃO	-17,7911	-50,8930
	01/08/2024 19:36:49	GO - RIO VERDE - Avenida Pw	Parada do Veículo		Alerta de Software	0	NÃO	-17,7911	-50,8930
	01/08/2024 19:36:49	GO - RIO VERDE - Avenida Pw	O veículo está bloqueado		Status	0	NÃO	-17,7911	-50,8930
	01/08/2024 19:34:49	GO - RIO VERDE - Avenida Pw	Parada do Veículo		Alerta de Software	0	NÃO	-17,7911	-50,8930
	01/08/2024 19:34:49	GO - RIO VERDE - Avenida Pw	O veículo está bloqueado		Status	0	NÃO	-17,7911	-50,8930
	01/08/2024 19:32:49	GO - RIO VERDE - Avenida Pw	Parada do Veículo		Alerta de Software	0	NÃO	-17,7911	-50,8930
	01/08/2024 19:32:49	GO - RIO VERDE - Avenida Pw	O veículo está bloqueado		Status	0	NÃO	-17,7911	-50,8930
	01/08/2024 19:30:49	GO - RIO VERDE - Avenida Pw	Parada do Veículo		Alerta de Software	0	NÃO	-17,7911	-50,8930
	01/08/2024 19:30:49	GO - RIO VERDE - Avenida Pw	O veículo está bloqueado		Status	0	NÃO	-17,7911	-50,8930
	01/08/2024 19:28:49	GO - RIO VERDE - Avenida Pw	Parada do Veículo		Alerta de Software	0	NÃO	-17,7911	-50,8930
	01/08/2024 19:28:49	GO - RIO VERDE - Avenida Pw	O veículo está bloqueado		Status	0	NÃO	-17,7911	-50,8930
	01/08/2024 19:26:49	GO - RIO VERDE - Avenida Pw	Parada do Veículo		Alerta de Software	0	NÃO	-17,7911	-50,8931
	01/08/2024 19:26:49	GO - RIO VERDE - Avenida Pw	O veículo está bloqueado		Status	0	NÃO	-17,7911	-50,8931

RELATÓRIO ANALÍTICO POR VEÍCULO






































Período: 31/07/2024 00:00:00 à 08/08/2024 00:00:00

Identificador: SSU4F69 EDIVAM DAF 2023

Placa: SSU4F69

- Legenda:**
-  Mensagens enviadas do Veículo (Veículo -> Central)
 -  Mensagens enviadas do Veículo (Controle de Jornada Cliente)
 -  Mensagens enviadas da Central (Central -> Veículo)



Sentido:	Data e Hora:	Localização:	Mensagem:	Modo Emergência	Tipo Mensagem:	Vel. (Km/h)	Log ?	Latitude	Longitude
	01/08/2024 19:24:49	GO - RIO VERDE - Avenida Pw	Parada do Veículo		Alerta de Software	0	NÃO	-17,7911	-50,8931
	01/08/2024 19:24:49	GO - RIO VERDE - Avenida Pw	O veículo está bloqueado		Status	0	NÃO	-17,7911	-50,8931
	01/08/2024 19:22:49	GO - RIO VERDE - Avenida Pw	Parada do Veículo		Alerta de Software	0	NÃO	-17,7911	-50,8931
	01/08/2024 19:22:49	GO - RIO VERDE - Avenida Pw	O veículo está bloqueado		Status	0	NÃO	-17,7911	-50,8931
	01/08/2024 19:20:49	GO - RIO VERDE - Avenida Pw	Parada do Veículo		Alerta de Software	0	NÃO	-17,7911	-50,8931
	01/08/2024 19:20:49	GO - RIO VERDE - Avenida Pw	O veículo está bloqueado		Status	0	NÃO	-17,7911	-50,8931
	01/08/2024 19:18:49	GO - RIO VERDE - Avenida Pw	Parada do Veículo		Alerta de Software	0	NÃO	-17,7911	-50,8931
	01/08/2024 19:18:49	GO - RIO VERDE - Avenida Pw	O veículo está bloqueado		Status	0	NÃO	-17,7911	-50,8931
	01/08/2024 19:16:49	GO - RIO VERDE - Avenida Pw	Parada do Veículo		Alerta de Software	0	NÃO	-17,7911	-50,8931
	01/08/2024 19:16:49	GO - RIO VERDE - Avenida Pw	O veículo está bloqueado		Status	0	NÃO	-17,7911	-50,8931
	01/08/2024 19:14:49	GO - RIO VERDE - Avenida Pw	Parada do Veículo		Alerta de Software	0	NÃO	-17,7911	-50,8931
	01/08/2024 19:14:49	GO - RIO VERDE - Avenida Pw	O veículo está bloqueado		Status	0	NÃO	-17,7911	-50,8931
	01/08/2024 19:12:49	GO - RIO VERDE - Avenida Pw	Parada do Veículo		Alerta de Software	0	NÃO	-17,7911	-50,8931
	01/08/2024 19:12:49	GO - RIO VERDE - Avenida Pw	O veículo está bloqueado		Status	0	NÃO	-17,7911	-50,8931
	01/08/2024 19:10:49	GO - RIO VERDE - Avenida Pw	Parada do Veículo		Alerta de Software	0	NÃO	-17,7911	-50,8931
	01/08/2024 19:10:49	GO - RIO VERDE - Avenida Pw	O veículo está bloqueado		Status	0	NÃO	-17,7911	-50,8931
	01/08/2024 19:08:49	GO - RIO VERDE - Avenida Pw	Parada do Veículo		Alerta de Software	0	NÃO	-17,7911	-50,8931
	01/08/2024 19:08:49	GO - RIO VERDE - Avenida Pw	O veículo está bloqueado		Status	0	NÃO	-17,7911	-50,8931
	01/08/2024 19:06:49	GO - RIO VERDE - Avenida Pw	Parada do Veículo		Alerta de Software	0	NÃO	-17,7911	-50,8931
	01/08/2024 19:06:49	GO - RIO VERDE - Avenida Pw	O veículo está bloqueado		Status	0	NÃO	-17,7911	-50,8931
	01/08/2024 19:04:49	GO - RIO VERDE - Avenida Pw	Parada do Veículo		Alerta de Software	0	NÃO	-17,7911	-50,8931
	01/08/2024 19:04:49	GO - RIO VERDE - Avenida Pw	O veículo está bloqueado		Status	0	NÃO	-17,7911	-50,8931
	01/08/2024 19:02:49	GO - RIO VERDE - Avenida Pw	Parada do Veículo		Alerta de Software	0	NÃO	-17,7911	-50,8931
	01/08/2024 19:02:49	GO - RIO VERDE - Avenida Pw	O veículo está bloqueado		Status	0	NÃO	-17,7911	-50,8931
	01/08/2024 19:02:27	GO - RIO VERDE - Avenida Pw	Tempo de veículo parado excedido		Evento	0	NÃO	-17,7911	-50,8931
	01/08/2024 19:02:27	GO - RIO VERDE - Avenida Pw	O veículo está bloqueado		Status	0	NÃO	-17,7911	-50,8931
	01/08/2024 19:02:27	GO - RIO VERDE - Avenida Pw	Parada do Veículo		Alerta de Software	0	NÃO	-17,7911	-50,8931
	01/08/2024 19:00:49	GO - RIO VERDE - Avenida Pw	Parada do Veículo		Alerta de Software	0	NÃO	-17,7911	-50,8931
	01/08/2024 19:00:49	GO - RIO VERDE - Avenida Pw	O veículo está bloqueado		Status	0	NÃO	-17,7911	-50,8931
	01/08/2024 18:58:49	GO - RIO VERDE - Avenida Pw	Parada do Veículo		Alerta de Software	0	NÃO	-17,7911	-50,8931
	01/08/2024 18:58:49	GO - RIO VERDE - Avenida Pw	O veículo está bloqueado		Status	0	NÃO	-17,7911	-50,8931
	01/08/2024 18:56:49	GO - RIO VERDE - Avenida Pw	Parada do Veículo		Alerta de Software	0	NÃO	-17,7911	-50,8931
	01/08/2024 18:56:49	GO - RIO VERDE - Avenida Pw	O veículo está bloqueado		Status	0	NÃO	-17,7911	-50,8931
	01/08/2024 18:54:49	GO - RIO VERDE - Avenida Pw	Parada do Veículo		Alerta de Software	0	NÃO	-17,7911	-50,8931
	01/08/2024 18:54:49	GO - RIO VERDE - Avenida Pw	O veículo está bloqueado		Status	0	NÃO	-17,7911	-50,8931
	01/08/2024 18:52:49	GO - RIO VERDE - Avenida Pw	Parada do Veículo		Alerta de Software	0	NÃO	-17,7911	-50,8931
	01/08/2024 18:52:49	GO - RIO VERDE - Avenida Pw	O veículo está bloqueado		Status	0	NÃO	-17,7911	-50,8931

RELATÓRIO ANALÍTICO POR VEÍCULO






































Período: 31/07/2024 00:00:00 à 08/08/2024 00:00:00

Identificador: SSU4F69 EDIVAM DAF 2023

Placa: SSU4F69




- Legenda:**
-  Mensagens enviadas do Veículo (Veículo -> Central)
 -  Mensagens enviadas do Veículo (Controle de Jornada Cliente)
 -  Mensagens enviadas da Central (Central -> Veículo)





































Sentido:	Data e Hora:	Localização:	Mensagem:	Modo Emergência	Tipo Mensagem:	Vel. (Km/h)	Log ?	Latitude	Longitude
	01/08/2024 18:50:49	GO - RIO VERDE - Avenida Pw	Parada do Veículo		Alerta de Software	0	NÃO	-17,7911	-50,8931
	01/08/2024 18:50:49	GO - RIO VERDE - Avenida Pw	O veículo está bloqueado		Status	0	NÃO	-17,7911	-50,8931
	01/08/2024 18:48:49	GO - RIO VERDE - Avenida Pw	Parada do Veículo		Alerta de Software	0	NÃO	-17,7911	-50,8931
	01/08/2024 18:48:49	GO - RIO VERDE - Avenida Pw	O veículo está bloqueado		Status	0	NÃO	-17,7911	-50,8931
	01/08/2024 18:46:49	GO - RIO VERDE - Avenida Pw	Parada do Veículo		Alerta de Software	0	NÃO	-17,7911	-50,8931
	01/08/2024 18:46:49	GO - RIO VERDE - Avenida Pw	O veículo está bloqueado		Status	0	NÃO	-17,7911	-50,8931
	01/08/2024 18:44:49	GO - RIO VERDE - Avenida Pw	Parada do Veículo		Alerta de Software	0	NÃO	-17,7911	-50,8932
	01/08/2024 18:44:49	GO - RIO VERDE - Avenida Pw	O veículo está bloqueado		Status	0	NÃO	-17,7911	-50,8932
	01/08/2024 18:42:49	GO - RIO VERDE - Avenida Pw	Parada do Veículo		Alerta de Software	0	NÃO	-17,7911	-50,8932
	01/08/2024 18:42:49	GO - RIO VERDE - Avenida Pw	O veículo está bloqueado		Status	0	NÃO	-17,7911	-50,8932
	01/08/2024 18:40:49	GO - RIO VERDE - Avenida Pw	O veículo está bloqueado		Status	0	NÃO	-17,7911	-50,8932
	01/08/2024 18:40:49	GO - RIO VERDE - Avenida Pw	Parada do Veículo		Alerta de Software	0	NÃO	-17,7911	-50,8932
	01/08/2024 18:40:11	GO - RIO VERDE - Rua Seis-F	Posição Periódica Lora	LORA	Status	0	NÃO	-17,7910	-50,8932
	01/08/2024 18:40:11	GO - RIO VERDE - Rua Seis-F	O veículo está bloqueado	LORA	Status	0	NÃO	-17,7910	-50,8932
	01/08/2024 18:40:11	GO - RIO VERDE - Rua Seis-F	Parada do Veículo	LORA	Alerta de Software	0	NÃO	-17,7910	-50,8932
	01/08/2024 18:38:49	GO - RIO VERDE - Avenida Pw	O veículo está bloqueado		Status	0	NÃO	-17,7911	-50,8932
	01/08/2024 18:38:49	GO - RIO VERDE - Avenida Pw	Parada do Veículo		Alerta de Software	0	NÃO	-17,7911	-50,8932
	01/08/2024 18:36:49	GO - RIO VERDE - Avenida Pw	O veículo está bloqueado		Status	0	NÃO	-17,7911	-50,8932
	01/08/2024 18:36:49	GO - RIO VERDE - Avenida Pw	Parada do Veículo		Alerta de Software	0	NÃO	-17,7911	-50,8932
	01/08/2024 18:34:49	GO - RIO VERDE - Avenida Pw	O veículo está bloqueado		Status	0	NÃO	-17,7911	-50,8932
	01/08/2024 18:34:49	GO - RIO VERDE - Avenida Pw	Parada do Veículo		Alerta de Software	0	NÃO	-17,7911	-50,8932
	01/08/2024 18:32:49	GO - RIO VERDE - Avenida Pw	O veículo está bloqueado		Status	0	NÃO	-17,7911	-50,8932
	01/08/2024 18:32:49	GO - RIO VERDE - Avenida Pw	Parada do Veículo		Alerta de Software	0	NÃO	-17,7911	-50,8932
	01/08/2024 18:31:45	GO - RIO VERDE - Avenida Pw	Ignição desligada		Evento	0	NÃO	-17,7911	-50,8932
	01/08/2024 18:31:45	GO - RIO VERDE - Avenida Pw	O veículo está bloqueado		Status	0	NÃO	-17,7911	-50,8932
	01/08/2024 18:31:45	GO - RIO VERDE - Avenida Pw	Parada do Veículo		Alerta de Software	0	NÃO	-17,7911	-50,8932
	01/08/2024 18:30:49	GO - RIO VERDE - Avenida Pw	Ignição ligada		Status	0	NÃO	-17,7911	-50,8932
	01/08/2024 18:30:49	GO - RIO VERDE - Avenida Pw	O veículo está bloqueado		Status	0	NÃO	-17,7911	-50,8932
	01/08/2024 18:30:49	GO - RIO VERDE - Avenida Pw	Parada do Veículo		Alerta de Software	0	NÃO	-17,7911	-50,8932
	01/08/2024 18:30:44	GO - RIO VERDE - Avenida Pw	Ignição ligada		Evento	0	NÃO	-17,7911	-50,8932
	01/08/2024 18:30:44	GO - RIO VERDE - Avenida Pw	O veículo está bloqueado		Status	0	NÃO	-17,7911	-50,8932
	01/08/2024 18:30:44	GO - RIO VERDE - Avenida Pw	Parada do Veículo		Alerta de Software	0	NÃO	-17,7911	-50,8932
	01/08/2024 18:28:49	GO - RIO VERDE - Avenida Pw	O veículo está bloqueado		Status	0	NÃO	-17,7911	-50,8932
	01/08/2024 18:28:49	GO - RIO VERDE - Avenida Pw	Parada do Veículo		Alerta de Software	0	NÃO	-17,7911	-50,8932
	01/08/2024 18:26:49	GO - RIO VERDE - Avenida Pw	O veículo está bloqueado		Status	0	NÃO	-17,7911	-50,8932
	01/08/2024 18:26:49	GO - RIO VERDE - Avenida Pw	Parada do Veículo		Alerta de Software	0	NÃO	-17,7911	-50,8932
	01/08/2024 18:24:49	GO - RIO VERDE - Avenida Pw	O veículo está bloqueado		Status	0	NÃO	-17,7911	-50,8932









































RELATÓRIO ANALÍTICO POR VEÍCULO

Período: 31/07/2024 00:00:00 à 08/08/2024 00:00:00
Identificador: SSU4F69 EDIVAM DAF 2023
Placa: SSU4F69

- Legenda:**
-  Mensagens enviadas do Veículo (Veículo -> Central)
 -  Mensagens enviadas do Veículo (Controle de Jornada Cliente)
 -  Mensagens enviadas da Central (Central -> Veículo)



Sentido:	Data e Hora:	Localização:	Mensagem:	Modo Emergência	Tipo Mensagem:	Vel. (Km/h)	Log ?	Latitude	Longitude
	01/08/2024 18:24:49	GO - RIO VERDE - Avenida Pw	Parada do Veículo		Alerta de Software	0	NÃO	-17,7911	-50,8932
	01/08/2024 18:22:49	GO - RIO VERDE - Avenida Pw	O veículo está bloqueado		Status	0	NÃO	-17,7911	-50,8932
	01/08/2024 18:22:49	GO - RIO VERDE - Avenida Pw	Parada do Veículo		Alerta de Software	0	NÃO	-17,7911	-50,8932
	01/08/2024 18:20:49	GO - RIO VERDE - Avenida Pw	O veículo está bloqueado		Status	0	NÃO	-17,7911	-50,8931
	01/08/2024 18:20:49	GO - RIO VERDE - Avenida Pw	Parada do Veículo		Alerta de Software	0	NÃO	-17,7911	-50,8931
	01/08/2024 18:18:49	GO - RIO VERDE - Avenida Pw	O veículo está bloqueado		Status	0	NÃO	-17,7911	-50,8931
	01/08/2024 18:18:49	GO - RIO VERDE - Avenida Pw	Parada do Veículo		Alerta de Software	0	NÃO	-17,7911	-50,8931
	01/08/2024 18:16:49	GO - RIO VERDE - Avenida Pw	O veículo está bloqueado		Status	0	NÃO	-17,7911	-50,8931
	01/08/2024 18:16:49	GO - RIO VERDE - Avenida Pw	Parada do Veículo		Alerta de Software	0	NÃO	-17,7911	-50,8931
	01/08/2024 18:14:49	GO - RIO VERDE - Avenida Pw	O veículo está bloqueado		Status	0	NÃO	-17,7911	-50,8931
	01/08/2024 18:14:49	GO - RIO VERDE - Avenida Pw	Parada do Veículo		Alerta de Software	0	NÃO	-17,7911	-50,8931
	01/08/2024 18:12:49	GO - RIO VERDE - Avenida Pw	O veículo está bloqueado		Status	0	NÃO	-17,7911	-50,8931
	01/08/2024 18:12:49	GO - RIO VERDE - Avenida Pw	Parada do Veículo		Alerta de Software	0	NÃO	-17,7911	-50,8931
	01/08/2024 18:10:49	GO - RIO VERDE - Avenida Pw	O veículo está bloqueado		Status	0	NÃO	-17,7911	-50,8931
	01/08/2024 18:10:49	GO - RIO VERDE - Avenida Pw	Parada do Veículo		Alerta de Software	0	NÃO	-17,7911	-50,8931
	01/08/2024 18:08:49	GO - RIO VERDE - Avenida Pw	O veículo está bloqueado		Status	0	NÃO	-17,7911	-50,8931
	01/08/2024 18:08:49	GO - RIO VERDE - Avenida Pw	Parada do Veículo		Alerta de Software	0	NÃO	-17,7911	-50,8931
	01/08/2024 18:06:49	GO - RIO VERDE - Avenida Pw	O veículo está bloqueado		Status	0	NÃO	-17,7911	-50,8931
	01/08/2024 18:06:49	GO - RIO VERDE - Avenida Pw	Parada do Veículo		Alerta de Software	0	NÃO	-17,7911	-50,8931
	01/08/2024 18:04:49	GO - RIO VERDE - Avenida Pw	O veículo está bloqueado		Status	0	NÃO	-17,7911	-50,8931
	01/08/2024 18:04:49	GO - RIO VERDE - Avenida Pw	Parada do Veículo		Alerta de Software	0	NÃO	-17,7911	-50,8931
	01/08/2024 18:02:49	GO - RIO VERDE - Avenida Pw	O veículo está bloqueado		Status	0	NÃO	-17,7911	-50,8931
	01/08/2024 18:02:49	GO - RIO VERDE - Avenida Pw	Parada do Veículo		Alerta de Software	0	NÃO	-17,7911	-50,8931
			09 PARADA PARA MANUTENCAO						
			09 PARADA MANUTENCAO:						
			LOCAL:						
			PREVISAO DE REINICIO						
			DATA:						
			HORA:						
			ID MOTORISTA:						
	01/08/2024 18:02:26	GO - RIO VERDE - Avenida Pw			Macro		NÃO	-17,7911	-50,8931
	01/08/2024 18:01:00	GO - RIO VERDE - Avenida Pw	Ignição desligada		Evento	0	NÃO	-17,7911	-50,8931
	01/08/2024 18:01:00	GO - RIO VERDE - Avenida Pw	Parada do Veículo		Alerta de Software	0	NÃO	-17,7911	-50,8931
	01/08/2024 18:00:40	GO - RIO VERDE - Avenida Pw	Ignição ligada		Status	0	NÃO	-17,7911	-50,8931
	01/08/2024 18:00:40	GO - RIO VERDE - Avenida Pw	Parada do Veículo		Alerta de Software	0	NÃO	-17,7911	-50,8931
	01/08/2024 17:58:40	GO - RIO VERDE - Avenida Pw	Ignição ligada		Status	0	NÃO	-17,7913	-50,8927
	01/08/2024 17:58:40	GO - RIO VERDE - Avenida Pw	Parada do Veículo		Alerta de Software	0	NÃO	-17,7913	-50,8927
	01/08/2024 17:56:40	GO - RIO VERDE - Rua Seis-F	Ignição ligada		Status	5	NÃO	-17,7909	-50,8928
	01/08/2024 17:54:40	GO - RIO VERDE - BR-452	Ignição ligada		Status	35	NÃO	-17,7925	-50,8915
	01/08/2024 17:52:40	GO - RIO VERDE - BR-452	Ignição ligada		Status	34	NÃO	-17,7966	-50,8847
	01/08/2024 17:50:40	GO - RIO VERDE - Rodovia BR-452	Ignição ligada		Status	41	NÃO	-17,7903	-50,8958

<div>RELATÓRIO ANALÍTICO POR VEÍCULO</div> <div>Período: 31/07/2024 00:00:00 à 08/08/2024 00:00:00</div> <div>Identificador: SSU4F69 EDIVAM DAF 2023</div> <div>Placa: SSU4F69</div>				<div>Legenda:</div> <div><div> Mensagens enviadas do Veículo (Veículo -> Central)</div><div> Mensagens enviadas do Veículo (Controle de Jornada Cliente)</div><div> Mensagens enviadas da Central (Central -> Veículo)</div></div>				<div></div>		
Sentido:	Data e Hora:	Localização:	Mensagem:	Modo Emergência	Tipo Mensagem:	Vel. (Km/h)	Log ?	Latitude	Longitude	
	01/08/2024 17:48:40	GO - RIO VERDE - BR-452	Ignição ligada		Status	10	NÃO	-17,7889	-50,8978	
	01/08/2024 17:46:40	GO - RIO VERDE - BR-452	Ignição ligada		Status	59	NÃO	-17,7953	-50,8867	
	01/08/2024 17:45:09	GO - RIO VERDE - BR-452			Posição Normal	67	NÃO	-17,8027	-50,8737	
	01/08/2024 17:44:40	GO - RIO VERDE - BR-452	Ignição ligada		Status	62	NÃO	-17,8051	-50,8698	
	01/08/2024 17:42:40	GO - RIO VERDE - BR-452	Ignição ligada		Status	73	NÃO	-17,8149	-50,8531	
	01/08/2024 17:40:40	GO - RIO VERDE - BR-452			Posição Normal	44	NÃO	-17,8243	-50,8367	
	01/08/2024 17:40:40	GO - RIO VERDE - BR-452	Ignição ligada		Status	44	NÃO	-17,8243	-50,8368	
	01/08/2024 17:38:40	GO - RIO VERDE - BR-452	Ignição ligada		Status	78	NÃO	-17,8317	-50,8208	
	01/08/2024 17:36:40	GO - RIO VERDE - BR-452	Ignição ligada		Status	71	NÃO	-17,8392	-50,8012	
	01/08/2024 17:34:40	GO - RIO VERDE - BR-452	Ignição ligada		Status	52	NÃO	-17,8465	-50,7823	
	01/08/2024 17:32:54	GO - RIO VERDE - BR-452			Posição Normal	56	NÃO	-17,8527	-50,7663	
	01/08/2024 17:32:40	GO - RIO VERDE - BR-452	Ignição ligada		Status	48	NÃO	-17,8563	-50,7569	
	01/08/2024 17:32:40	GO - RIO VERDE - BR-452	Ignição ligada		Status	48	NÃO	-17,8562	-50,7568	
	01/08/2024 17:29:40	GO - RIO VERDE - BR-452	Ignição ligada		Status	47	NÃO	-17,8623	-50,7423	
	01/08/2024 17:29:27	GO - RIO VERDE - BR-452			Posição Normal	44	NÃO	-17,8632	-50,7410	
	01/08/2024 17:27:40	GO - RIO VERDE - Próx. BR-452	Ignição ligada		Status	54	NÃO	-17,8712	-50,7296	
	01/08/2024 17:25:40	GO - RIO VERDE - BR-452	Ignição ligada		Status	67	NÃO	-17,8774	-50,7120	
	01/08/2024 17:23:40	GO - RIO VERDE - BR-452	Ignição ligada		Status	72	NÃO	-17,8825	-50,6946	
	01/08/2024 17:21:40	GO - RIO VERDE - BR-452	Ignição ligada		Status	64	NÃO	-17,8883	-50,6744	
	01/08/2024 17:19:40	GO - SANTA HELENA DE GOIÁS - BR-452	Ignição ligada		Status	84	NÃO	-17,8955	-50,6534	
	01/08/2024 17:17:40	GO - SANTA HELENA DE GOIÁS - BR-452	Ignição ligada		Status	54	NÃO	-17,9056	-50,6327	
	01/08/2024 17:15:40	GO - SANTA HELENA DE GOIÁS - BR-452	Ignição ligada		Status	65	NÃO	-17,9130	-50,6173	
	01/08/2024 17:13:40	GO - SANTA HELENA DE GOIÁS - BR-452	Ignição ligada		Status	58	NÃO	-17,9154	-50,6008	
	01/08/2024 17:11:40	GO - SANTA HELENA DE GOIÁS - BR-452	Ignição ligada		Status	82	NÃO	-17,9196	-50,5778	
	01/08/2024 17:10:42	GO - SANTA HELENA DE GOIÁS - BR-452			Posição Normal	67	NÃO	-17,9240	-50,5675	
	01/08/2024 17:09:43	GO - SANTA HELENA DE GOIÁS - BR-452			Posição Normal	62	NÃO	-17,9280	-50,5580	
	01/08/2024 17:07:40	GO - SANTA HELENA DE GOIÁS - BR-452	Ignição ligada		Status	62	NÃO	-17,9317	-50,5486	
	01/08/2024 17:07:40	GO - SANTA HELENA DE GOIÁS - BR-452	Ignição ligada		Status	62	NÃO	-17,9317	-50,5485	
	01/08/2024 17:06:40	GO - SANTA HELENA DE GOIÁS - BR-452	Ignição ligada		Status	59	NÃO	-17,9385	-50,5331	
	01/08/2024 17:04:40	GO - SANTA HELENA DE GOIÁS - BR-452	Ignição ligada		Status	58	SIM	-17,9463	-50,5147	
	01/08/2024 17:02:40	GO - RIO VERDE - BR-452	Ignição ligada		Status	55	NÃO	-17,9588	-50,4973	
	01/08/2024 17:01:30	GO - RIO VERDE - BR-452			Posição Normal	43	NÃO	-17,9625	-50,4878	
	01/08/2024 17:00:40	GO - RIO VERDE - BR-452	Ignição ligada		Status	74	NÃO	-17,9685	-50,4720	
	01/08/2024 17:00:40	GO - RIO VERDE - BR-452	Ignição ligada		Status	74	NÃO	-17,9685	-50,4720	
	01/08/2024 16:57:40	GO - MAURILÂNDIA - BR-452	Ignição ligada		Status	72	NÃO	-17,9769	-50,4497	
	01/08/2024 16:55:40	GO - MAURILÂNDIA - BR-452	Ignição ligada		Status	64	NÃO	-17,9839	-50,4321	
	01/08/2024 16:53:40	GO - MAURILÂNDIA - BR-452	Ignição ligada		Status	65	NÃO	-17,9924	-50,4158	

RELATÓRIO ANALÍTICO POR VEÍCULO

Período: 31/07/2024 00:00:00 à 08/08/2024 00:00:00

Identificador: SSU4F69 EDIVAM DAF 2023

Placa: SSU4F69

Legenda:

Mensagens enviadas do Veículo (Veículo -> Central)

Mensagens enviadas do Veículo (Controle de Jornada Cliente)

Mensagens enviadas da Central (Central -> Veículo)



Sentido:	Data e Hora:	Localização:	Mensagem:	Modo Emergência	Tipo Mensagem:	Vel. (Km/h)	Log ?	Latitude	Longitude
	01/08/2024 16:51:40	GO - MAURILÂNDIA - BR-452	Ignição ligada		Status	63	NÃO	-18,0003	-50,3974
	01/08/2024 16:49:40	GO - MAURILÂNDIA - BR-452	Ignição ligada		Status	83	NÃO	-18,0015	-50,3768
	01/08/2024 16:47:40	GO - MAURILÂNDIA - BR-452	Ignição ligada		Status	78	NÃO	-18,0118	-50,3563
	01/08/2024 16:45:40	GO - MAURILÂNDIA - BR-452	Ignição ligada		Status	47	NÃO	-18,0207	-50,3361
	01/08/2024 16:43:40	GO - MAURILÂNDIA - Próx. BR-452	Ignição ligada		Status	68	NÃO	-18,0271	-50,3214
	01/08/2024 16:41:40	GO - MAURILÂNDIA - BR-452	Ignição ligada		Status	68	NÃO	-18,0320	-50,3043
	01/08/2024 16:39:40	GO - MAURILÂNDIA - BR-452	Ignição ligada		Status	60	NÃO	-18,0377	-50,2845
	01/08/2024 16:37:40	GO - MAURILÂNDIA - BR-452	Ignição ligada		Status	64	NÃO	-18,0439	-50,2630
	01/08/2024 16:35:40	GO - MAURILÂNDIA - BR-452	Ignição ligada		Status	68	NÃO	-18,0494	-50,2439
	01/08/2024 16:33:40	GO - MAURILÂNDIA - BR-452	Ignição ligada		Status	61	NÃO	-18,0535	-50,2270
	01/08/2024 16:32:39	GO - MAURILÂNDIA - BR-452	Possível uso de telefone celular ou objeto portátil		Evento	62	NÃO	-18,0520	-50,2157
	01/08/2024 16:31:40	GO - MAURILÂNDIA - BR-452	Ignição ligada		Status	62	NÃO	-18,0510	-50,2081
	01/08/2024 16:30:46	GO - PORTEIRÃO - BR-452	Possível uso de telefone celular ou objeto portátil		Evento	81	NÃO	-18,0493	-50,1960
	01/08/2024 16:29:40	GO - PORTEIRÃO - BR-452	Ignição ligada		Status	68	NÃO	-18,0504	-50,1863
	01/08/2024 16:27:40	GO - PORTEIRÃO - BR-452	Ignição ligada		Status	55	NÃO	-18,0591	-50,1692
	01/08/2024 16:26:30	MENSAGEM ENVIADA PELA CENTRAL Enviada por: integração	Desligar Sirene		Comando	-	-	-	-
	01/08/2024 16:25:40	GO - GOIATUBA - BR-452	Ignição ligada		Status	66	NÃO	-18,0689	-50,1499
	01/08/2024 16:25:40	GO - GOIATUBA - BR-452	A sirene está ligada		Status	66	NÃO	-18,0689	-50,1499
	01/08/2024 16:25:40	GO - GOIATUBA - BR-452	A sirene está ligada		Alerta de Software	66	NÃO	-18,0689	-50,1499
	01/08/2024 16:24:50	GO - GOIATUBA - BR-452			Posição Normal	75	NÃO	-18,0730	-50,1418
	01/08/2024 16:24:50	GO - GOIATUBA - BR-452	A sirene está ligada		Alerta de Software	75	NÃO	-18,0730	-50,1418
	01/08/2024 16:23:28	MENSAGEM ENVIADA PELA CENTRAL Enviada por: EDIVAM	Reinicializa CB		Comando	-	-	-	-
	01/08/2024 16:22:59	GO - GOIATUBA - BR-452	Ignição ligada		Status	62	NÃO	-18,0820	-50,1234
	01/08/2024 16:22:59	GO - GOIATUBA - BR-452	A sirene está ligada		Status	62	NÃO	-18,0820	-50,1234
	01/08/2024 16:22:59	GO - GOIATUBA - BR-452	A sirene está ligada		Alerta de Software	62	NÃO	-18,0820	-50,1234
	01/08/2024 16:22:36	GO - GOIATUBA - BR-452	Botão de aviso de cabine pressionado		Evento	60	NÃO	-18,0833	-50,1200
	01/08/2024 16:22:36	GO - GOIATUBA - BR-452	Ignição ligada		Status	60	NÃO	-18,0833	-50,1200
	01/08/2024 16:22:36	GO - GOIATUBA - BR-452	A sirene está ligada		Status	60	NÃO	-18,0833	-50,1200
	01/08/2024 16:22:36	GO - GOIATUBA - BR-452	A sirene está ligada		Alerta de Software	60	NÃO	-18,0833	-50,1200
	01/08/2024 16:22:28	MENSAGEM ENVIADA PELA CENTRAL Enviada por: integração	MENSAGEM IIVRE:INFORME SITUACAO DE VIAGEM		Macro	-	-	-	-
	01/08/2024 16:22:28	MENSAGEM ENVIADA PELA CENTRAL Enviada por: integração	Ligar Sirene		Comando	-	-	-	-
	01/08/2024 16:20:59	GO - GOIATUBA - BR-452	Ignição ligada		Status	67	NÃO	-18,0886	-50,1056
	01/08/2024 16:20:45	GO - GOIATUBA - BR-452			Posição Normal	69	NÃO	-18,0895	-50,1033
	01/08/2024 16:18:59	GO - GOIATUBA - BR-452	Ignição ligada		Status	62	NÃO	-18,0956	-50,0872
	01/08/2024 16:16:59	GO - GOIATUBA - BR-452	Ignição ligada		Status	73	NÃO	-18,1032	-50,0690
	01/08/2024 16:11:17	GO - BOM JESUS DE GOIÁS - Próx. BR-452	Ignição ligada		Status	0	NÃO	-18,1188	-50,0258

RELATÓRIO ANALÍTICO POR VEÍCULO
































Período: 31/07/2024 00:00:00 à 08/08/2024 00:00:00

Identificador: SSU4F69 EDIVAM DAF 2023

Placa: SSU4F69

- Legenda:**
-  Mensagens enviadas do Veículo (Veículo -> Central)
 -  Mensagens enviadas do Veículo (Controle de Jornada Cliente)
 -  Mensagens enviadas da Central (Central -> Veículo)



Sentido:	Data e Hora:	Localização:	Mensagem:	Modo Emergência	Tipo Mensagem:	Vel. (Km/h)	Log ?	Latitude	Longitude
	01/08/2024 16:11:17	GO - BOM JESUS DE GOIÁS - Próx. BR-452	Parada do Veículo		Alerta de Software	0	NÃO	-18,1188	-50,0258
	01/08/2024 16:09:04	GO - BOM JESUS DE GOIÁS - Próx. BR-452	Ignição ligada		Status	0	NÃO	-18,1188	-50,0258
	01/08/2024 16:09:04	GO - BOM JESUS DE GOIÁS - Próx. BR-452	Parada do Veículo		Alerta de Software	0	NÃO	-18,1188	-50,0258
	01/08/2024 16:07:08	GO - BOM JESUS DE GOIÁS - Próx. BR-452	Ignição ligada		Evento	0	SIM	-18,1189	-50,0259
	01/08/2024 16:07:08	GO - BOM JESUS DE GOIÁS - Próx. BR-452	O veículo está bloqueado		Status	0	SIM	-18,1189	-50,0259
	01/08/2024 16:06:35	MENSAGEM ENVIADA PELA CENTRAL Enviada por: EDIVAN	Reinicializa CB		Comando		-		
	01/08/2024 16:06:22	MENSAGEM ENVIADA PELA CENTRAL Enviada por: EDIVAN	Desligar Sirene		Comando		-		
	01/08/2024 16:06:19	GO - BOM JESUS DE GOIÁS - Próx. BR-452	Botão de aviso de cabine pressionado		Evento	0	NÃO	-18,1188	-50,0258
	01/08/2024 16:06:19	GO - BOM JESUS DE GOIÁS - Próx. BR-452	O veículo está bloqueado		Status	0	NÃO	-18,1188	-50,0258
	01/08/2024 16:06:19	GO - BOM JESUS DE GOIÁS - Próx. BR-452	Parada do Veículo		Alerta de Software	0	NÃO	-18,1188	-50,0258
	01/08/2024 16:06:16	MENSAGEM ENVIADA PELA CENTRAL Enviada por: EDIVAN	Desligar Bloqueio		Comando		-		
	01/08/2024 15:47:21	MENSAGEM ENVIADA PELA CENTRAL Enviada por: integração	Habilitar sensor de violação de painel		Comando		-		
	01/08/2024 15:47:18	MENSAGEM ENVIADA PELA CENTRAL Enviada por: integração	Habilitar sensor de porta do carona		Comando		-		
	01/08/2024 15:47:17	MENSAGEM ENVIADA PELA CENTRAL Enviada por: integração	Habilitar sensor de desengate		Comando		-		
	01/08/2024 15:47:17	MENSAGEM ENVIADA PELA CENTRAL Enviada por: integração	Habilitar sensor de porta do motorista		Comando		-		
	01/08/2024 15:47:16	MENSAGEM ENVIADA PELA CENTRAL Enviada por: integração	Desabilitar Botão de Abertura de Trava de Baú		Comando		-		
	01/08/2024 15:44:18	GO - BOM JESUS DE GOIÁS - Próx. BR-452	A sirene está ligada		Alerta de Software		NÃO	-18,1188	-50,0258
	01/08/2024 15:44:18	GO - BOM JESUS DE GOIÁS - Próx. BR-452	11 REINICIO DE VIAGEM 11 REINICIO DE VIAGEM ID MOTORISTA:		Macro		NÃO	-18,1188	-50,0258
	01/08/2024 15:34:06	MENSAGEM ENVIADA PELA CENTRAL Enviada por: integração	Habilitar sensor de porta do motorista		Comando		-		
	01/08/2024 15:34:04	MENSAGEM ENVIADA PELA CENTRAL Enviada por: integração	Habilitar sensor de porta do carona		Comando		-		
	01/08/2024 15:33:59	MENSAGEM ENVIADA PELA CENTRAL Enviada por: integração	Habilitar sensor de desengate		Comando		-		
	01/08/2024 15:26:40	GO - BOM JESUS DE GOIÁS - Próx. BR-452	A sirene está ligada		Alerta de Software		NÃO	-18,1188	-50,0258
	01/08/2024 15:26:40	GO - BOM JESUS DE GOIÁS - Próx. BR-452	11 REINICIO DE VIAGEM 11 REINICIO DE VIAGEM ID MOTORISTA:		Macro		NÃO	-18,1188	-50,0258
	01/08/2024 15:19:11	GO - BOM JESUS DE GOIÁS - Próx. BR-452	A sirene está ligada		Alerta de Software		NÃO	-18,1188	-50,0258
	01/08/2024 15:19:11	GO - BOM JESUS DE GOIÁS - Próx. BR-452	11 REINICIO DE VIAGEM 11 REINICIO DE VIAGEM ID MOTORISTA:		Macro		NÃO	-18,1188	-50,0258
	01/08/2024 15:19:02	MENSAGEM ENVIADA PELA CENTRAL Enviada por: integração	Desabilitar Botão de Abertura de Trava de Baú		Comando		-		
	01/08/2024 15:18:38	GO - BOM JESUS DE GOIÁS - Próx. BR-452	Porta do Motorista aberta		Status	0	SIM	-18,1189	-50,0260
	01/08/2024 15:18:38	GO - BOM JESUS DE GOIÁS - Próx. BR-452	Abertura de Porta de Motorista não Autorizada		Evento	0	SIM	-18,1189	-50,0260
	01/08/2024 15:18:38	GO - BOM JESUS DE GOIÁS - Próx. BR-452	A sirene está ligada		Status	0	SIM	-18,1189	-50,0260
	01/08/2024 15:18:38	GO - BOM JESUS DE GOIÁS - Próx. BR-452	O veículo está bloqueado		Status	0	SIM	-18,1189	-50,0260
	01/08/2024 15:18:08	GO - BOM JESUS DE GOIÁS - Próx. BR-452	A sirene está ligada		Alerta de Software		NÃO	-18,1188	-50,0258

RELATÓRIO ANALÍTICO POR VEÍCULO

Período: 31/07/2024 00:00:00 à 08/08/2024 00:00:00

Identificador: SSU4F69 EDIVAM DAF 2023

Placa: SSU4F69

Legenda:

Mensagens enviadas do Veículo (Veículo -> Central)

Mensagens enviadas do Veículo (Controle de Jornada Cliente)

Mensagens enviadas da Central (Central -> Veículo)



Sentido:	Data e Hora:	Localização:	Mensagem:	Modo Emergência	Tipo Mensagem:	Vel. (Km/h)	Log ?	Latitude	Longitude
	01/08/2024 15:18:08	GO - BOM JESUS DE GOIÁS - Próx. BR-452	11 REINICIO DE VIAGEM 11 REINICIO DE VIAGEM ID MOTORISTA:		Macro		NÃO	-18,1188	-50,0258
	01/08/2024 15:17:37	MENSAGEM ENVIADA PELA CENTRAL Enviada por: integração	Habilitar sensor de violação de painel		Comando		-		
	01/08/2024 15:17:32	MENSAGEM ENVIADA PELA CENTRAL Enviada por: integração	Habilitar sensor de desengate		Comando		-		
	01/08/2024 15:15:37	GO - BOM JESUS DE GOIÁS - Próx. BR-452	Ignição desligada		Evento	0	SIM	-18,1189	-50,0260
	01/08/2024 15:15:37	GO - BOM JESUS DE GOIÁS - Próx. BR-452	A sirene está ligada		Status	0	SIM	-18,1189	-50,0260
	01/08/2024 15:15:37	GO - BOM JESUS DE GOIÁS - Próx. BR-452	O veículo está bloqueado		Status	0	SIM	-18,1189	-50,0260
	01/08/2024 15:14:08	GO - BOM JESUS DE GOIÁS - Próx. BR-452	A sirene está ligada		Alerta de Software		NÃO	-18,1188	-50,0258
	01/08/2024 15:14:08	GO - BOM JESUS DE GOIÁS - Próx. BR-452	11 REINICIO DE VIAGEM 11 REINICIO DE VIAGEM ID MOTORISTA:		Macro		NÃO	-18,1188	-50,0258
	01/08/2024 15:13:36	GO - BOM JESUS DE GOIÁS - Próx. BR-452	A sirene está ligada		Status	0	NÃO	-18,1188	-50,0258
	01/08/2024 15:13:36	GO - BOM JESUS DE GOIÁS - Próx. BR-452	A sirene está ligada		Alerta de Software	0	NÃO	-18,1188	-50,0258
	01/08/2024 15:13:36	GO - BOM JESUS DE GOIÁS - Próx. BR-452	Parada do Veículo		Alerta de Software	0	NÃO	-18,1188	-50,0258
	01/08/2024 15:13:35	GO - BOM JESUS DE GOIÁS - Próx. BR-452	Ignição ligada		Evento	0	SIM	-18,1189	-50,0260
	01/08/2024 15:13:35	GO - BOM JESUS DE GOIÁS - Próx. BR-452	A sirene está ligada		Status	0	SIM	-18,1189	-50,0260
	01/08/2024 15:13:35	GO - BOM JESUS DE GOIÁS - Próx. BR-452	O veículo está bloqueado		Status	0	SIM	-18,1189	-50,0260
	01/08/2024 15:13:15	GO - BOM JESUS DE GOIÁS - Próx. BR-452	Porta do Motorista aberta		Status	0	SIM	-18,1189	-50,0260
	01/08/2024 15:13:15	GO - BOM JESUS DE GOIÁS - Próx. BR-452	Abertura de Porta de Motorista não Autorizada		Evento	0	SIM	-18,1189	-50,0260
	01/08/2024 15:13:15	GO - BOM JESUS DE GOIÁS - Próx. BR-452	A sirene está ligada		Status	0	SIM	-18,1189	-50,0260
	01/08/2024 15:07:51	MENSAGEM ENVIADA PELA CENTRAL Enviada por: integração	Desligar Sirene		Comando		-		
	01/08/2024 15:03:58	GO - BOM JESUS DE GOIÁS - Próx. BR-452	Porta do Motorista aberta		Status	0	SIM	-18,1189	-50,0260
	01/08/2024 15:03:58	GO - BOM JESUS DE GOIÁS - Próx. BR-452	Abertura de Porta de Motorista não Autorizada		Evento	0	SIM	-18,1189	-50,0260
	01/08/2024 15:03:58	GO - BOM JESUS DE GOIÁS - Próx. BR-452	A sirene está ligada		Status	0	SIM	-18,1189	-50,0260
	01/08/2024 15:03:58	GO - BOM JESUS DE GOIÁS - Próx. BR-452	O veículo está bloqueado		Status	0	SIM	-18,1189	-50,0260
	01/08/2024 15:02:34	MENSAGEM ENVIADA PELA CENTRAL Enviada por: integração	Habilitar sensor de porta do motorista		Comando		-		
	01/08/2024 15:01:48	GO - BOM JESUS DE GOIÁS - Próx. BR-452	Ignição desligada		Evento	0	SIM	-18,1189	-50,0260
	01/08/2024 15:01:48	GO - BOM JESUS DE GOIÁS - Próx. BR-452	A sirene está ligada		Status	0	SIM	-18,1189	-50,0260
	01/08/2024 15:01:48	GO - BOM JESUS DE GOIÁS - Próx. BR-452	O veículo está bloqueado		Status	0	SIM	-18,1189	-50,0260
	01/08/2024 15:01:15	GO - BOM JESUS DE GOIÁS - Próx. BR-452	A sirene está ligada		Alerta de Software		NÃO	-18,1188	-50,0258
	01/08/2024 15:01:15	GO - BOM JESUS DE GOIÁS - Próx. BR-452	11 REINICIO DE VIAGEM 11 REINICIO DE VIAGEM ID MOTORISTA:		Macro		NÃO	-18,1188	-50,0258
	01/08/2024 15:00:07	MENSAGEM ENVIADA PELA CENTRAL Enviada por: integração	Habilitar sensor de porta do carona		Comando		-		
	01/08/2024 14:59:06	MENSAGEM ENVIADA PELA CENTRAL Enviada por: integração	Desabilitar Botão de Abertura de Trava de Baú		Comando		-		
	01/08/2024 14:58:55	GO - BOM JESUS DE GOIÁS - Próx. BR-452	A sirene está ligada		Alerta de Software		NÃO	-18,1188	-50,0258
	01/08/2024 14:58:55	GO - BOM JESUS DE GOIÁS - Próx. BR-452	11 REINICIO DE VIAGEM 11 REINICIO DE VIAGEM ID MOTORISTA:		Macro		NÃO	-18,1188	-50,0258


RELATÓRIO ANALÍTICO POR VEÍCULO


Período: 31/07/2024 00:00:00 à 08/08/2024 00:00:00


Identificador: SSU4F69 EDIVAM DAF 2023

Placa: SSU4F69




























Legenda:

 Mensagens enviadas do Veículo (Veículo -> Central)

 Mensagens enviadas do Veículo (Controle de Jornada Cliente)

 Mensagens enviadas da Central (Central -> Veículo)



Sentido:	Data e Hora:	Localização:	Mensagem:	Modo Emergência	Tipo Mensagem:	Vel. (Km/h)	Log ?	Latitude	Longitude
	01/08/2024 14:58:20	GO - BOM JESUS DE GOIÁS - Próx. BR-452	A sirene está ligada		Alerta de Software		NÃO	-18,1188	-50,0258
	01/08/2024 14:58:20	GO - BOM JESUS DE GOIÁS - Próx. BR-452	05 PARADA PARA ALIMENTACAO 05 PARADA PARA ALIMENTACAO: LOCAL: KM: PREVISAO DE REINICIO DATA: HORA:		Macro		NÃO	-18,1188	-50,0258
	01/08/2024 14:57:42	GO - BOM JESUS DE GOIÁS - Próx. BR-452	A sirene está ligada		Alerta de Software		NÃO	-18,1188	-50,0258
	01/08/2024 14:57:42	GO - BOM JESUS DE GOIÁS - Próx. BR-452	11 REINICIO DE VIAGEM 11 REINICIO DE VIAGEM ID MOTORISTA:		Macro		NÃO	-18,1188	-50,0258
	01/08/2024 14:56:36	GO - BOM JESUS DE GOIÁS - Próx. BR-452	Ignição ligada		Status	0	NÃO	-18,1188	-50,0258
	01/08/2024 14:56:36	GO - BOM JESUS DE GOIÁS - Próx. BR-452	A sirene está ligada		Status	0	NÃO	-18,1188	-50,0258
	01/08/2024 14:56:36	GO - BOM JESUS DE GOIÁS - Próx. BR-452	O veículo está bloqueado		Status	0	NÃO	-18,1188	-50,0258
	01/08/2024 14:55:18	MENSAGEM ENVIADA PELA CENTRAL Enviada por: integração	Habilitar sensor de violação de painel		Comando		-		
	01/08/2024 14:54:23	GO - BOM JESUS DE GOIÁS - Próx. BR-452	A sirene está ligada		Alerta de Software		NÃO	-18,1188	-50,0258
	01/08/2024 14:54:23	GO - BOM JESUS DE GOIÁS - Próx. BR-452	11 REINICIO DE VIAGEM 11 REINICIO DE VIAGEM ID MOTORISTA:		Macro		NÃO	-18,1188	-50,0258
	01/08/2024 14:54:02	MENSAGEM ENVIADA PELA CENTRAL Enviada por: integração	Ligar Sirene		Comando		-		
	01/08/2024 14:53:56	MENSAGEM ENVIADA PELA CENTRAL Enviada por: integração	MENSAGEM IIVRE:VEÍCULO SERÁ BLOQUEADO		Macro		-		
	01/08/2024 14:53:54	MENSAGEM ENVIADA PELA CENTRAL Enviada por: integração	MENSAGEM IIVRE:INFORME MOTIVO DA PARADA		Macro		-		
	01/08/2024 14:52:49	GO - BOM JESUS DE GOIÁS - Próx. BR-452	A sirene está ligada		Alerta de Software		NÃO	-18,1188	-50,0258
	01/08/2024 14:52:49	GO - BOM JESUS DE GOIÁS - Próx. BR-452	11 REINICIO DE VIAGEM 11 REINICIO DE VIAGEM ID MOTORISTA:		Macro		NÃO	-18,1188	-50,0258
	01/08/2024 14:52:27	MENSAGEM ENVIADA PELA CENTRAL Enviada por: integração	Desligar Bloqueio		Comando		-		
	01/08/2024 14:52:02	MENSAGEM ENVIADA PELA CENTRAL Enviada por: integração	Ligar Bloqueio		Comando		-		
	01/08/2024 14:51:57	GO - BOM JESUS DE GOIÁS - Próx. BR-452	A sirene está ligada		Alerta de Software		NÃO	-18,1188	-50,0258
	01/08/2024 14:51:57	GO - BOM JESUS DE GOIÁS - Próx. BR-452	11 REINICIO DE VIAGEM 11 REINICIO DE VIAGEM ID MOTORISTA:		Macro		NÃO	-18,1188	-50,0258
	01/08/2024 14:51:36	GO - BOM JESUS DE GOIÁS - Próx. BR-452	Ignição ligada		Status	0	NÃO	-18,1188	-50,0258
	01/08/2024 14:51:36	GO - BOM JESUS DE GOIÁS - Próx. BR-452	A sirene está ligada		Status	0	NÃO	-18,1188	-50,0258
	01/08/2024 14:51:36	GO - BOM JESUS DE GOIÁS - Próx. BR-452	O veículo está bloqueado		Status	0	NÃO	-18,1188	-50,0258
	01/08/2024 14:51:20	MENSAGEM ENVIADA PELA CENTRAL Enviada por: integração	Habilitar sensor de desengate		Comando		-		
	01/08/2024 14:51:11	GO - BOM JESUS DE GOIÁS - Próx. BR-452	A sirene está ligada		Alerta de Software		NÃO	-18,1188	-50,0258
	01/08/2024 14:51:11	GO - BOM JESUS DE GOIÁS - Próx. BR-452	11 REINICIO DE VIAGEM 11 REINICIO DE VIAGEM ID MOTORISTA:		Macro		NÃO	-18,1188	-50,0258
	01/08/2024 14:50:34	GO - BOM JESUS DE GOIÁS - Próx. BR-452	A sirene está ligada		Alerta de Software		NÃO	-18,1188	-50,0258
	01/08/2024 14:50:34	GO - BOM JESUS DE GOIÁS - Próx. BR-452	23 TUDO OK AQUI 23 TUDO OK AQUI		Macro		NÃO	-18,1188	-50,0258

RELATÓRIO ANALÍTICO POR VEÍCULO

Período: 31/07/2024 00:00:00 à 08/08/2024 00:00:00

Identificador: SSU4F69 EDIVAM DAF 2023

Placa: SSU4F69

Legenda:

Mensagens enviadas do Veículo (Veículo -> Central)

Mensagens enviadas do Veículo (Controle de Jornada Cliente)

Mensagens enviadas da Central (Central -> Veículo)



Sentido:	Data e Hora:	Localização:	Mensagem:	Modo Emergência	Tipo Mensagem:	Vel. (Km/h)	Log ?	Latitude	Longitude
	01/08/2024 14:49:46	MENSAGEM ENVIADA PELA CENTRAL Enviada por: integração	Habilitar sensor de porta do motorista		Comando		-		
	01/08/2024 14:48:49	GO - BOM JESUS DE GOIÁS - Próx. BR-452	A sirene está ligada		Alerta de Software		NÃO	-18,1188	-50,0258
	01/08/2024 14:48:49	GO - BOM JESUS DE GOIÁS - Próx. BR-452	11 REINICIO DE VIAGEM 11 REINICIO DE VIAGEM ID MOTORISTA:		Macro		NÃO	-18,1188	-50,0258
	01/08/2024 14:48:30	GO - BOM JESUS DE GOIÁS - Próx. BR-452	A sirene está ligada		Alerta de Software		NÃO	-18,1188	-50,0258
	01/08/2024 14:48:30	GO - BOM JESUS DE GOIÁS - Próx. BR-452	11 REINICIO DE VIAGEM 11 REINICIO DE VIAGEM ID MOTORISTA:		Macro		NÃO	-18,1188	-50,0258
	01/08/2024 14:48:11	MENSAGEM ENVIADA PELA CENTRAL Enviada por: integração	Habilitar sensor de porta do carona		Comando		-		
	01/08/2024 14:48:11	GO - BOM JESUS DE GOIÁS - Próx. BR-452	A sirene está ligada		Alerta de Software		NÃO	-18,1188	-50,0258
	01/08/2024 14:48:11	GO - BOM JESUS DE GOIÁS - Próx. BR-452	11 REINICIO DE VIAGEM 11 REINICIO DE VIAGEM ID MOTORISTA:		Macro		NÃO	-18,1188	-50,0258
	01/08/2024 14:48:09	MENSAGEM ENVIADA PELA CENTRAL Enviada por: integração	Desabilitar Botão de Abertura de Trava de Baú		Comando		-		
	01/08/2024 14:47:54	GO - BOM JESUS DE GOIÁS - Próx. BR-452	A sirene está ligada		Alerta de Software		NÃO	-18,1188	-50,0258
	01/08/2024 14:47:54	GO - BOM JESUS DE GOIÁS - Próx. BR-452	11 REINICIO DE VIAGEM 11 REINICIO DE VIAGEM ID MOTORISTA:		Macro		NÃO	-18,1188	-50,0258
	01/08/2024 14:47:28	GO - BOM JESUS DE GOIÁS - Próx. BR-452	A sirene está ligada		Alerta de Software		NÃO	-18,1188	-50,0258
	01/08/2024 14:47:28	GO - BOM JESUS DE GOIÁS - Próx. BR-452	01 MENSAGEM TEXTO LIVRE MACRO TEXTO LIVRE:BLOQUEOU NOVAMENTE PO R FAVOR DESBLOQUEIA		Macro		NÃO	-18,1188	-50,0258
	01/08/2024 14:46:35	GO - BOM JESUS DE GOIÁS - Próx. BR-452	A sirene está ligada		Alerta de Software		NÃO	-18,1188	-50,0258
	01/08/2024 14:46:35	GO - BOM JESUS DE GOIÁS - Próx. BR-452	11 REINICIO DE VIAGEM 11 REINICIO DE VIAGEM ID MOTORISTA:		Macro		NÃO	-18,1188	-50,0258
	01/08/2024 14:46:15	GO - BOM JESUS DE GOIÁS - Próx. BR-452	A sirene está ligada		Alerta de Software		NÃO	-18,1188	-50,0258
	01/08/2024 14:46:15	GO - BOM JESUS DE GOIÁS - Próx. BR-452	11 REINICIO DE VIAGEM 11 REINICIO DE VIAGEM ID MOTORISTA:		Macro		NÃO	-18,1188	-50,0258
	01/08/2024 14:45:25	GO - BOM JESUS DE GOIÁS - Próx. BR-452	Porta do Motorista aberta		Status	0	SIM	-18,1189	-50,0260
	01/08/2024 14:45:25	GO - BOM JESUS DE GOIÁS - Próx. BR-452	Abertura de Porta de Motorista não Autorizada		Evento	0	SIM	-18,1189	-50,0260
	01/08/2024 14:45:25	GO - BOM JESUS DE GOIÁS - Próx. BR-452	Ignição ligada		Status	0	SIM	-18,1189	-50,0260
	01/08/2024 14:45:25	GO - BOM JESUS DE GOIÁS - Próx. BR-452	A sirene está ligada		Status	0	SIM	-18,1189	-50,0260
	01/08/2024 14:45:25	GO - BOM JESUS DE GOIÁS - Próx. BR-452	O veículo está bloqueado		Status	0	SIM	-18,1189	-50,0260
	01/08/2024 14:41:36	GO - BOM JESUS DE GOIÁS - Próx. BR-452	Ignição ligada		Status	0	NÃO	-18,1188	-50,0258
	01/08/2024 14:41:36	GO - BOM JESUS DE GOIÁS - Próx. BR-452	A sirene está ligada		Status	0	NÃO	-18,1188	-50,0258
	01/08/2024 14:41:36	GO - BOM JESUS DE GOIÁS - Próx. BR-452	A sirene está ligada		Alerta de Software	0	NÃO	-18,1188	-50,0258
	01/08/2024 14:41:36	GO - BOM JESUS DE GOIÁS - Próx. BR-452	Parada do Veículo		Alerta de Software	0	NÃO	-18,1188	-50,0258
	01/08/2024 14:37:56	MENSAGEM ENVIADA PELA CENTRAL Enviada por: integração	Habilitar sensor de violação de painel		Comando		-		
	01/08/2024 14:37:42	MENSAGEM ENVIADA PELA CENTRAL Enviada por: integração	Habilitar sensor de desengate		Comando		-		
	01/08/2024 14:36:55	GO - BOM JESUS DE GOIÁS - Próx. BR-452	Porta do Motorista aberta		Status	0	SIM	-18,1189	-50,0260

RELATÓRIO ANALÍTICO POR VEÍCULO

Período: 31/07/2024 00:00:00 à 08/08/2024 00:00:00

Identificador: SSU4F69 EDIVAM DAF 2023

Placa: SSU4F69

Legenda:

Mensagens enviadas do Veículo (Veículo -> Central)

Mensagens enviadas do Veículo (Controle de Jornada Cliente)

Mensagens enviadas da Central (Central -> Veículo)






Sentido:	Data e Hora:	Localização:	Mensagem:	Modo Emergência	Tipo Mensagem:	Vel. (Km/h)	Log ?	Latitude	Longitude
	01/08/2024 14:36:55	GO - BOM JESUS DE GOIÁS - Próx. BR-452	Abertura de Porta de Motorista não Autorizada		Evento	0	SIM	-18,1189	-50,0260
	01/08/2024 14:36:55	GO - BOM JESUS DE GOIÁS - Próx. BR-452	Ignição ligada		Status	0	SIM	-18,1189	-50,0260
	01/08/2024 14:36:55	GO - BOM JESUS DE GOIÁS - Próx. BR-452	A sirene está ligada		Status	0	SIM	-18,1189	-50,0260
	01/08/2024 14:36:55	GO - BOM JESUS DE GOIÁS - Próx. BR-452	O veículo está bloqueado		Status	0	SIM	-18,1189	-50,0260
	01/08/2024 14:36:36	GO - BOM JESUS DE GOIÁS - Próx. BR-452	Ignição ligada		Status	0	NÃO	-18,1188	-50,0258
	01/08/2024 14:36:36	GO - BOM JESUS DE GOIÁS - Próx. BR-452	A sirene está ligada		Status	0	NÃO	-18,1188	-50,0258
	01/08/2024 14:36:36	GO - BOM JESUS DE GOIÁS - Próx. BR-452	O veículo está bloqueado		Status	0	NÃO	-18,1188	-50,0258
	01/08/2024 14:36:36	GO - BOM JESUS DE GOIÁS - Próx. BR-452	A sirene está ligada		Alerta de Software	0	NÃO	-18,1188	-50,0258
	01/08/2024 14:36:36	GO - BOM JESUS DE GOIÁS - Próx. BR-452	Parada do Veículo		Alerta de Software	0	NÃO	-18,1188	-50,0258
	01/08/2024 14:36:17	GO - BOM JESUS DE GOIÁS - Próx. BR-452	A sirene está ligada		Alerta de Software		NÃO	-18,1188	-50,0258
	01/08/2024 14:36:17	GO - BOM JESUS DE GOIÁS - Próx. BR-452	11 REINICIO DE VIAGEM 11 REINICIO DE VIAGEM ID MOTORISTA:		Macro		NÃO	-18,1188	-50,0258
	01/08/2024 14:35:18	GO - BOM JESUS DE GOIÁS - Próx. BR-452	A sirene está ligada		Alerta de Software		NÃO	-18,1188	-50,0258
	01/08/2024 14:35:18	GO - BOM JESUS DE GOIÁS - Próx. BR-452	11 REINICIO DE VIAGEM 11 REINICIO DE VIAGEM ID MOTORISTA:		Macro		NÃO	-18,1188	-50,0258
	01/08/2024 14:34:18	MENSAGEM ENVIADA PELA CENTRAL Enviada por: integração	Habilitar sensor de porta do motorista		Comando		-		
	01/08/2024 14:34:18	MENSAGEM ENVIADA PELA CENTRAL Enviada por: integração	Habilitar sensor de porta do carona		Comando		-		
	01/08/2024 14:33:52	GO - BOM JESUS DE GOIÁS - Próx. BR-452	A sirene está ligada		Alerta de Software		NÃO	-18,1188	-50,0258
	01/08/2024 14:33:52	GO - BOM JESUS DE GOIÁS - Próx. BR-452	11 REINICIO DE VIAGEM 11 REINICIO DE VIAGEM ID MOTORISTA:		Macro		NÃO	-18,1188	-50,0258
	01/08/2024 14:33:15	GO - BOM JESUS DE GOIÁS - Próx. BR-452	A sirene está ligada		Alerta de Software		NÃO	-18,1188	-50,0258
	01/08/2024 14:33:15	GO - BOM JESUS DE GOIÁS - Próx. BR-452	11 REINICIO DE VIAGEM 11 REINICIO DE VIAGEM ID MOTORISTA:		Macro		NÃO	-18,1188	-50,0258
	01/08/2024 14:32:50	GO - BOM JESUS DE GOIÁS - Próx. BR-452	A sirene está ligada		Alerta de Software		NÃO	-18,1188	-50,0258
	01/08/2024 14:32:50	GO - BOM JESUS DE GOIÁS - Próx. BR-452	11 REINICIO DE VIAGEM 11 REINICIO DE VIAGEM ID MOTORISTA:		Macro		NÃO	-18,1188	-50,0258
	01/08/2024 14:31:36	GO - BOM JESUS DE GOIÁS - Próx. BR-452	Ignição ligada		Status	0	NÃO	-18,1188	-50,0258
	01/08/2024 14:31:36	GO - BOM JESUS DE GOIÁS - Próx. BR-452	A sirene está ligada		Status	0	NÃO	-18,1188	-50,0258
	01/08/2024 14:31:36	GO - BOM JESUS DE GOIÁS - Próx. BR-452	O veículo está bloqueado		Status	0	NÃO	-18,1188	-50,0258
	01/08/2024 14:31:36	GO - BOM JESUS DE GOIÁS - Próx. BR-452	A sirene está ligada		Alerta de Software	0	NÃO	-18,1188	-50,0258
	01/08/2024 14:31:36	GO - BOM JESUS DE GOIÁS - Próx. BR-452	Parada do Veículo		Alerta de Software	0	NÃO	-18,1188	-50,0258
	01/08/2024 14:30:55	GO - BOM JESUS DE GOIÁS - Próx. BR-452	23 TUDO OK AQUI 23 TUDO OK AQUI		Macro		NÃO	-18,1188	-50,0258
	01/08/2024 14:30:13	GO - BOM JESUS DE GOIÁS - Próx. BR-452	01 MENSAGEM TEXTO LIVRE MACRO TEXTO LIVRE:PORFAVOR DESBLOQUEIA AREA SEM SINAL DE CELULAR		Macro		NÃO	-18,1188	-50,0258
	01/08/2024 14:29:21	MENSAGEM ENVIADA PELA CENTRAL Enviada por: integração	Desabilitar Botão de Abertura de Trava de Baú		Comando		-		
	01/08/2024 14:29:07	GO - BOM JESUS DE GOIÁS - Próx. BR-452	01 MENSAGEM TEXTO LIVRE MACRO TEXTO LIVRE:TATUDO OK COMIGO		Macro		NÃO	-18,1188	-50,0258

RELATÓRIO ANALÍTICO POR VEÍCULO

































Período: 31/07/2024 00:00:00 à 08/08/2024 00:00:00

Identificador: SSU4F69 EDIVAM DAF 2023

Placa: SSU4F69

- Legenda:**
-  Mensagens enviadas do Veículo (Veículo -> Central)
 -  Mensagens enviadas do Veículo (Controle de Jornada Cliente)
 -  Mensagens enviadas da Central (Central -> Veículo)



Sentido:	Data e Hora:	Localização:	Mensagem:	Modo Emergência	Tipo Mensagem:	Vel. (Km/h)	Log ?	Latitude	Longitude
	01/08/2024 14:27:24	GO - BOM JESUS DE GOIÁS - Próx. BR-452	11 REINICIO DE VIAGEM 11 REINICIO DE VIAGEM ID MOTORISTA:		Macro		NÃO	-18,1188	-50,0258
	01/08/2024 14:26:49	GO - BOM JESUS DE GOIÁS - Próx. BR-452	Botão de aviso de cabine pressionado		Evento	0	NÃO	-18,1188	-50,0258
	01/08/2024 14:26:49	GO - BOM JESUS DE GOIÁS - Próx. BR-452	Ignição ligada		Status	0	NÃO	-18,1188	-50,0258
	01/08/2024 14:26:49	GO - BOM JESUS DE GOIÁS - Próx. BR-452	O veículo está bloqueado		Status	0	NÃO	-18,1188	-50,0258
	01/08/2024 14:26:36	GO - BOM JESUS DE GOIÁS - Próx. BR-452	Ignição ligada		Status	0	NÃO	-18,1188	-50,0258
	01/08/2024 14:26:36	GO - BOM JESUS DE GOIÁS - Próx. BR-452	O veículo está bloqueado		Status	0	NÃO	-18,1188	-50,0258
	01/08/2024 14:26:36	GO - BOM JESUS DE GOIÁS - Próx. BR-452	Parada do Veículo		Alerta de Software	0	NÃO	-18,1188	-50,0258
	01/08/2024 14:26:35	GO - BOM JESUS DE GOIÁS - Próx. BR-452	Porta do Motorista aberta		Status	0	SIM	-18,1189	-50,0260
	01/08/2024 14:26:35	GO - BOM JESUS DE GOIÁS - Próx. BR-452	Ignição ligada		Evento	0	SIM	-18,1189	-50,0260
	01/08/2024 14:26:35	GO - BOM JESUS DE GOIÁS - Próx. BR-452	A sirene está ligada		Status	0	SIM	-18,1189	-50,0260
	01/08/2024 14:26:35	GO - BOM JESUS DE GOIÁS - Próx. BR-452	O veículo está bloqueado		Status	0	SIM	-18,1189	-50,0260
	01/08/2024 14:26:31	GO - BOM JESUS DE GOIÁS - Próx. BR-452	Porta do Motorista aberta		Status	0	SIM	-18,1189	-50,0260
	01/08/2024 14:26:31	GO - BOM JESUS DE GOIÁS - Próx. BR-452	Abertura de Porta de Motorista não Autorizada		Evento	0	SIM	-18,1189	-50,0260
	01/08/2024 14:26:31	GO - BOM JESUS DE GOIÁS - Próx. BR-452	A sirene está ligada		Status	0	SIM	-18,1189	-50,0260
	01/08/2024 14:26:31	GO - BOM JESUS DE GOIÁS - Próx. BR-452	O veículo está bloqueado		Status	0	SIM	-18,1189	-50,0260
	01/08/2024 14:25:37	GO - BOM JESUS DE GOIÁS - Próx. BR-452	Ignição desligada		Evento	0	SIM	-18,1189	-50,0260
	01/08/2024 14:25:37	GO - BOM JESUS DE GOIÁS - Próx. BR-452	O veículo está bloqueado		Status	0	SIM	-18,1189	-50,0260
	01/08/2024 14:23:40	MENSAGEM ENVIADA PELA CENTRAL Enviada por: integração	Desligar Bloqueio		Comando		-		
	01/08/2024 14:23:38	MENSAGEM ENVIADA PELA CENTRAL Enviada por: integração	Habilitar sensor de violação de painel		Comando		-		
	01/08/2024 14:23:37	MENSAGEM ENVIADA PELA CENTRAL Enviada por: integração	Habilitar sensor de desengate		Comando		-		
	01/08/2024 14:23:37	MENSAGEM ENVIADA PELA CENTRAL Enviada por: integração	Habilitar sensor de porta do carona		Comando		-		
	01/08/2024 14:23:37	MENSAGEM ENVIADA PELA CENTRAL Enviada por: integração	Habilitar sensor de porta do motorista		Comando		-		
	01/08/2024 14:23:37	MENSAGEM ENVIADA PELA CENTRAL Enviada por: integração	Desabilitar Botão de Abertura de Trava de Baú		Comando		-		
	01/08/2024 14:22:25	GO - BOM JESUS DE GOIÁS - Próx. BR-452	11 REINICIO DE VIAGEM 11 REINICIO DE VIAGEM ID MOTORISTA:		Macro		NÃO	-18,1188	-50,0258
	01/08/2024 14:21:48	GO - BOM JESUS DE GOIÁS - Próx. BR-452	Ignição ligada		Evento	0	SIM	-18,1189	-50,0259
	01/08/2024 14:21:48	GO - BOM JESUS DE GOIÁS - Próx. BR-452	O veículo está bloqueado		Status	0	SIM	-18,1189	-50,0259
	01/08/2024 14:12:40	MENSAGEM ENVIADA PELA CENTRAL Enviada por: integração	Ligar Bloqueio		Comando		-		
	01/08/2024 14:07:38	MENSAGEM ENVIADA PELA CENTRAL Enviada por: integração	MENSAGEM IIVRE:INFORME SITUAÇÃO DA VIAGEM		Macro		-		
	01/08/2024 14:07:33	MENSAGEM ENVIADA PELA CENTRAL Enviada por: integração	Desligar Sirene		Comando		-		
	01/08/2024 14:02:56	MENSAGEM ENVIADA PELA CENTRAL Enviada por: integração	Temporizador 10-10 / 8 hora(s)		Comando		-		
	01/08/2024 14:02:44	MENSAGEM ENVIADA PELA CENTRAL Enviada por: integração	MENSAGEM IIVRE:TUDO OK?		Macro		-		
	01/08/2024 14:02:43	MENSAGEM ENVIADA PELA CENTRAL Enviada por: integração	Ligar Sirene		Comando		-		


RELATÓRIO ANALÍTICO POR VEÍCULO


Período: 31/07/2024 00:00:00 à 08/08/2024 00:00:00


Identificador: SSU4F69 EDIVAM DAF 2023

Placa: SSU4F69



































Legenda:

 Mensagens enviadas do Veículo (Veículo -> Central)

 Mensagens enviadas do Veículo (Controle de Jornada Cliente)

 Mensagens enviadas da Central (Central -> Veículo)



Sentido:	Data e Hora:	Localização:	Mensagem:	Modo Emergência	Tipo Mensagem:	Vel. (Km/h)	Log ?	Latitude	Longitude
	01/08/2024 13:52:05	GO - BOM JESUS DE GOIÁS - Próx. BR-452			Posição Normal	0	NÃO	-18,1188	-50,0258
	01/08/2024 13:52:05	GO - BOM JESUS DE GOIÁS - Próx. BR-452	Parada do Veículo		Alerta de Software	0	NÃO	-18,1188	-50,0258
	01/08/2024 13:50:45	MENSAGEM ENVIADA PELA CENTRAL Enviada por: integração	Temporizador 05-05 / 1 hora(s)		Comando		-		
	01/08/2024 13:49:02	MENSAGEM ENVIADA PELA CENTRAL Enviada por: integração	Ultima Posição		Comando		-		
	01/08/2024 13:19:07	GO - BOM JESUS DE GOIÁS - Próx. BR-452	Ignição desligada		Evento	0	SIM	-18,1189	-50,0260
	01/08/2024 13:17:45	GO - BOM JESUS DE GOIÁS - Próx. BR-452	04 PARADA PARA ABASTECIMENTO 04 PARADA PARA ABASTECIMENTO: POSTO: PREVISAO DE REINICIO HORA: ID MOTORISTA:		Macro		NÃO	-18,1188	-50,0258
	01/08/2024 13:13:59	GO - BOM JESUS DE GOIÁS - Próx. BR-452	Ignição ligada		Status	76	NÃO	-18,1327	-49,9905
	01/08/2024 13:08:59	GO - BOM JESUS DE GOIÁS - Próx. BR-452	Ignição ligada		Status	79	NÃO	-18,1553	-49,9383
	01/08/2024 13:03:59	GO - BOM JESUS DE GOIÁS - Próx. BR-452	Ignição ligada		Status	68	NÃO	-18,1845	-49,8867
	01/08/2024 12:58:59	GO - BOM JESUS DE GOIÁS - BR-452	Ignição ligada		Status	71	NÃO	-18,1970	-49,8397
	01/08/2024 12:53:59	GO - BOM JESUS DE GOIÁS - BR-452	Ignição ligada		Status	73	NÃO	-18,1967	-49,7934
	01/08/2024 12:51:59	GO - BOM JESUS DE GOIÁS - BR-452	Ignição ligada		Status	46	NÃO	-18,1998	-49,7753
	01/08/2024 12:49:59	GO - BOM JESUS DE GOIÁS - BR-452	Ignição ligada		Status	50	NÃO	-18,2082	-49,7612
	01/08/2024 12:47:59	GO - ITUMBIARA - BR-452	Ignição ligada		Status	32	NÃO	-18,2175	-49,7465
	01/08/2024 12:45:59	GO - ITUMBIARA - BR-452	Ignição ligada		Status	31	NÃO	-18,2223	-49,7409
	01/08/2024 12:43:59	GO - ITUMBIARA - BR-452	Ignição ligada		Status	68	NÃO	-18,2338	-49,7244
	01/08/2024 12:42:10	GO - ITUMBIARA - BR-452			Posição Normal	54	NÃO	-18,2416	-49,7074
	01/08/2024 12:41:59	GO - ITUMBIARA - BR-452	Ignição ligada		Status	54	NÃO	-18,2423	-49,7060
	01/08/2024 12:39:59	GO - BOM JESUS DE GOIÁS - BR-452	Ignição ligada		Status	42	NÃO	-18,2489	-49,6915
	01/08/2024 12:37:59	GO - BOM JESUS DE GOIÁS - BR-452	Ignição ligada		Status	32	NÃO	-18,2570	-49,6738
	01/08/2024 12:37:59	GO - BOM JESUS DE GOIÁS - BR-452	Ignição ligada		Status	32	NÃO	-18,2571	-49,6739
	01/08/2024 12:34:59	GO - BOM JESUS DE GOIÁS - BR-452	Ignição ligada		Status	53	SIM	-18,2619	-49,6633
	01/08/2024 12:32:59	GO - BOM JESUS DE GOIÁS - Próx. BR-452	Ignição ligada		Status	61	NÃO	-18,2738	-49,6370
	01/08/2024 12:32:59	GO - BOM JESUS DE GOIÁS - BR-452	Ignição ligada		Status	61	SIM	-18,2740	-49,6371
	01/08/2024 12:29:59	GO - BOM JESUS DE GOIÁS - BR-452	Ignição ligada		Status	65	SIM	-18,2816	-49,6206
	01/08/2024 12:27:59	GO - BOM JESUS DE GOIÁS - Próx. BR-452	Ignição ligada		Status	66	NÃO	-18,2938	-49,5963
	01/08/2024 12:27:59	GO - ITUMBIARA - BR-452	Ignição ligada		Status	66	SIM	-18,2940	-49,5965
	01/08/2024 12:24:59	GO - ITUMBIARA - BR-452	Ignição ligada		Status	75	SIM	-18,3014	-49,5755
	01/08/2024 12:22:59	GO - ITUMBIARA - BR-452	Ignição ligada		Status	73	NÃO	-18,2968	-49,5407
	01/08/2024 12:22:59	GO - ITUMBIARA - BR-452	Ignição ligada		Status	73	SIM	-18,2969	-49,5407
	01/08/2024 12:19:59	GO - ITUMBIARA - BR-452	Ignição ligada		Status	72	SIM	-18,3035	-49,5198
	01/08/2024 12:17:59	GO - ITUMBIARA - BR-452	Ignição ligada		Status	59	NÃO	-18,3152	-49,4923
	01/08/2024 12:17:59	GO - ITUMBIARA - BR-452	Ignição ligada		Status	59	SIM	-18,3152	-49,4925
	01/08/2024 12:14:59	GO - ITUMBIARA - BR-452	Ignição ligada		Status	66	SIM	-18,3229	-49,4744

RELATÓRIO ANALÍTICO POR VEÍCULO

Período: 31/07/2024 00:00:00 à 08/08/2024 00:00:00

Identificador: SSU4F69 EDIVAM DAF 2023

Placa: SSU4F69

Legenda:

Mensagens enviadas do Veículo (Veículo -> Central)

Mensagens enviadas do Veículo (Controle de Jornada Cliente)

Mensagens enviadas da Central (Central -> Veículo)



Sentido:	Data e Hora:	Localização:	Mensagem:	Modo Emergência	Tipo Mensagem:	Vel. (Km/h)	Log ?	Latitude	Longitude
	01/08/2024 12:12:59	GO - ITUMBIARA - Próx. BR-452	Ignição ligada		Status	45	NÃO	-18,3343	-49,4440
	01/08/2024 12:12:59	GO - ITUMBIARA - BR-452	Ignição ligada		Status	45	SIM	-18,3345	-49,4441
	01/08/2024 12:09:59	GO - ITUMBIARA - BR-452	Ignição ligada		Status	54	SIM	-18,3408	-49,4290
	01/08/2024 12:07:59	GO - ITUMBIARA - Próx. BR-452	Ignição ligada		Status	79	NÃO	-18,3433	-49,4193
	01/08/2024 12:07:59	GO - ITUMBIARA - BR-452	Ignição ligada		Status	79	SIM	-18,3434	-49,4194
	01/08/2024 12:06:59	GO - ITUMBIARA - BR-452	Ignição ligada		Status	68	SIM	-18,3467	-49,3967
	01/08/2024 12:04:59	GO - ITUMBIARA - BR-452	Ignição ligada		Status	72	SIM	-18,3574	-49,3762
	01/08/2024 12:02:59	GO - ITUMBIARA - BR-452	Ignição ligada		Status	84	NÃO	-18,3716	-49,3588
	01/08/2024 12:01:34	GO - ITUMBIARA - BR-154			Posição Normal	59	NÃO	-18,3819	-49,3461
	01/08/2024 12:00:59	GO - ITUMBIARA - BR-154	Ignição ligada		Status	54	NÃO	-18,3855	-49,3423
	01/08/2024 11:58:59	GO - ITUMBIARA - BR-154	Ignição ligada		Status	71	NÃO	-18,3965	-49,3274
	01/08/2024 11:56:59	GO - ITUMBIARA - BR-154	Ignição ligada		Status	29	NÃO	-18,4012	-49,3144
	01/08/2024 11:54:59	GO - ITUMBIARA - BR-154	Ignição ligada		Status	34	NÃO	-18,3988	-49,3015
	01/08/2024 11:53:22	GO - ITUMBIARA - BR-154	Possível uso de telefone celular ou objeto portátil		Evento	53	NÃO	-18,3945	-49,2941
	01/08/2024 11:52:59	GO - ITUMBIARA - BR-154	Ignição ligada		Status	56	NÃO	-18,3922	-49,2907
	01/08/2024 11:50:59	GO - ITUMBIARA - BR-154	Ignição ligada		Status	57	NÃO	-18,3830	-49,2779
	01/08/2024 11:48:59	GO - ITUMBIARA - BR-154	Ignição ligada		Status	52	NÃO	-18,3719	-49,2622
	01/08/2024 11:46:59	GO - ITUMBIARA - BR-154	Ignição ligada		Status	71	NÃO	-18,3665	-49,2443
	01/08/2024 11:44:59	GO - ITUMBIARA - BR-154	Ignição ligada		Status	54	NÃO	-18,3609	-49,2255
	01/08/2024 11:42:59	GO - ITUMBIARA - BR-153	Ignição ligada		Status	57	NÃO	-18,3525	-49,2187
	01/08/2024 11:40:59	GO - ITUMBIARA - BR-153	Ignição ligada		Status	69	NÃO	-18,3331	-49,2250
	01/08/2024 11:38:59	GO - ITUMBIARA - BR-153	Ignição ligada		Status	30	NÃO	-18,3236	-49,2278
	01/08/2024 11:36:59	GO - ITUMBIARA - BR-153	Ignição ligada		Status	57	NÃO	-18,3390	-49,2229
	01/08/2024 11:34:59	GO - ITUMBIARA - BR-153	Ignição ligada		Status	51	NÃO	-18,3559	-49,2173
	01/08/2024 11:32:59	GO - ITUMBIARA - BR-153	Ignição ligada		Status	50	NÃO	-18,3693	-49,2129
	01/08/2024 11:30:59	GO - ITUMBIARA - BR-153	Ignição ligada		Status	46	NÃO	-18,3832	-49,2084
	01/08/2024 11:28:59	GO - ITUMBIARA - BR-153	Ignição ligada		Status	35	NÃO	-18,3952	-49,2045
	01/08/2024 11:26:59	GO - ITUMBIARA - BR-153	Ignição ligada		Status	44	NÃO	-18,4035	-49,2018
	01/08/2024 11:24:59	MENSAGEM ENVIADA PELA CENTRAL Enviada por: integração	Habilitar sensor de violação de painel		Comando		-		
	01/08/2024 11:24:59	GO - ITUMBIARA - BR-153	Ignição ligada		Status	34	NÃO	-18,4127	-49,1946
	01/08/2024 11:24:57	MENSAGEM ENVIADA PELA CENTRAL Enviada por: integração	Habilitar sensor de porta do motorista		Comando		-		
	01/08/2024 11:24:57	MENSAGEM ENVIADA PELA CENTRAL Enviada por: integração	Desabilitar Botão de Abertura de Trava de Baú		Comando		-		
	01/08/2024 11:24:57	MENSAGEM ENVIADA PELA CENTRAL Enviada por: integração	Habilitar sensor de porta do carona		Comando		-		
	01/08/2024 11:24:54	MENSAGEM ENVIADA PELA CENTRAL Enviada por: integração	Habilitar sensor de desengate		Comando		-		
	01/08/2024 11:22:59	MG - ARAPORÃ - Rua Quatro	Ignição ligada		Status	7	NÃO	-18,4253	-49,1935


RELATÓRIO ANALÍTICO POR VEÍCULO


Período: 31/07/2024 00:00:00 à 08/08/2024 00:00:00


Identificador: SSU4F69 EDIVAM DAF 2023

Placa: SSU4F69



































Legenda:

 Mensagens enviadas do Veículo (Veículo -> Central)

 Mensagens enviadas do Veículo (Controle de Jornada Cliente)

 Mensagens enviadas da Central (Central -> Veículo)






Sentido:	Data e Hora:	Localização:	Mensagem:	Modo Emergência	Tipo Mensagem:	Vel. (Km/h)	Log ?	Latitude	Longitude
	01/08/2024 11:21:11	MG - ARAPORÃ - Próx. Avenida dos Barbosas	11 REINICIO DE VIAGEM 11 REINICIO DE VIAGEM ID MOTORISTA:		Macro		NÃO	-18,4254	-49,1934
	01/08/2024 11:20:59	MG - ARAPORÃ - Próx. Avenida dos Barbosas	Ignição ligada		Status	0	NÃO	-18,4254	-49,1934
	01/08/2024 11:20:59	MG - ARAPORÃ - Próx. Avenida dos Barbosas	Parada do Veículo		Alerta de Software	0	NÃO	-18,4254	-49,1934
	01/08/2024 11:20:38	MG - ARAPORÃ - Próx. Avenida dos Barbosas	Ignição ligada		Evento	0	NÃO	-18,4254	-49,1934
	01/08/2024 11:20:38	MG - ARAPORÃ - Próx. Avenida dos Barbosas	Parada do Veículo		Alerta de Software	0	NÃO	-18,4254	-49,1934
	01/08/2024 11:18:59	MG - ARAPORÃ - Próx. Avenida dos Barbosas	Parada do Veículo		Alerta de Software	0	NÃO	-18,4254	-49,1934
	01/08/2024 11:16:59	MG - ARAPORÃ - Próx. Avenida dos Barbosas	Parada do Veículo		Alerta de Software	0	NÃO	-18,4254	-49,1934
	01/08/2024 11:14:59	MG - ARAPORÃ - Próx. Avenida dos Barbosas	Parada do Veículo		Alerta de Software	0	NÃO	-18,4254	-49,1934
	01/08/2024 11:14:12	MG - ARAPORÃ - Próx. Avenida dos Barbosas	Ignição desligada		Evento	0	NÃO	-18,4254	-49,1934
	01/08/2024 11:14:12	MG - ARAPORÃ - Próx. Avenida dos Barbosas	Parada do Veículo		Alerta de Software	0	NÃO	-18,4254	-49,1934
	01/08/2024 11:13:24	MG - ARAPORÃ - Próx. Avenida dos Barbosas	Ignição ligada		Evento	0	NÃO	-18,4254	-49,1934
	01/08/2024 11:13:24	MG - ARAPORÃ - Próx. Avenida dos Barbosas	Parada do Veículo		Alerta de Software	0	NÃO	-18,4254	-49,1934
	01/08/2024 11:12:59	MG - ARAPORÃ - Próx. Avenida dos Barbosas	Parada do Veículo		Alerta de Software	0	NÃO	-18,4254	-49,1934
	01/08/2024 11:10:59	MG - ARAPORÃ - Próx. Avenida dos Barbosas	Parada do Veículo		Alerta de Software	0	NÃO	-18,4254	-49,1934
	01/08/2024 11:08:59	MG - ARAPORÃ - Próx. Avenida dos Barbosas	Parada do Veículo		Alerta de Software	0	NÃO	-18,4254	-49,1934
	01/08/2024 11:06:59	MG - ARAPORÃ - Próx. Avenida dos Barbosas	Parada do Veículo		Alerta de Software	0	NÃO	-18,4254	-49,1934
	01/08/2024 11:04:59	MG - ARAPORÃ - Próx. Avenida dos Barbosas	Parada do Veículo		Alerta de Software	0	NÃO	-18,4254	-49,1934
	01/08/2024 11:02:59	MG - ARAPORÃ - Próx. Avenida dos Barbosas	Parada do Veículo		Alerta de Software	0	NÃO	-18,4254	-49,1934
	01/08/2024 11:00:59	MG - ARAPORÃ - Próx. Avenida dos Barbosas	Parada do Veículo		Alerta de Software	0	NÃO	-18,4254	-49,1934
	01/08/2024 10:58:59	MG - ARAPORÃ - Próx. Avenida dos Barbosas	Parada do Veículo		Alerta de Software	0	NÃO	-18,4254	-49,1934
	01/08/2024 10:56:59	MG - ARAPORÃ - Próx. Avenida dos Barbosas	Parada do Veículo		Alerta de Software	0	NÃO	-18,4254	-49,1934
	01/08/2024 10:56:04	MG - ARAPORÃ - Próx. Avenida dos Barbosas	Ignição desligada		Evento	0	NÃO	-18,4254	-49,1934
	01/08/2024 10:56:04	MG - ARAPORÃ - Próx. Avenida dos Barbosas	Parada do Veículo		Alerta de Software	0	NÃO	-18,4254	-49,1934
	01/08/2024 10:54:59	MG - ARAPORÃ - Próx. Avenida dos Barbosas	Ignição ligada		Status	0	NÃO	-18,4254	-49,1934
	01/08/2024 10:54:59	MG - ARAPORÃ - Próx. Avenida dos Barbosas	Parada do Veículo		Alerta de Software	0	NÃO	-18,4254	-49,1934
	01/08/2024 10:52:59	MG - ARAPORÃ - Próx. Avenida dos Barbosas	Ignição ligada		Status	5	NÃO	-18,4258	-49,1927
	01/08/2024 10:52:31	MG - ARAPORÃ - Próx. Avenida dos Barbosas	Ignição ligada		Evento	0	NÃO	-18,4258	-49,1927
	01/08/2024 10:52:31	MG - ARAPORÃ - Próx. Avenida dos Barbosas	Parada do Veículo		Alerta de Software	0	NÃO	-18,4258	-49,1927
	01/08/2024 10:50:59	MG - ARAPORÃ - Próx. Avenida dos Barbosas	Parada do Veículo		Alerta de Software	0	NÃO	-18,4258	-49,1927
	01/08/2024 10:49:08	MG - ARAPORÃ - Próx. Avenida dos Barbosas	Ignição desligada		Evento	0	NÃO	-18,4258	-49,1927
	01/08/2024 10:49:08	MG - ARAPORÃ - Próx. Avenida dos Barbosas	Parada do Veículo		Alerta de Software	0	NÃO	-18,4258	-49,1927
	01/08/2024 10:48:59	MG - ARAPORÃ - Próx. Avenida dos Barbosas	Ignição ligada		Status	0	NÃO	-18,4258	-49,1927
	01/08/2024 10:47:56	MG - ARAPORÃ - Próx. Avenida dos Barbosas	04 PARADA PARA ABASTECIMENTO 04 PARADA PARA ABASTECIMENTO: POSTO: PREVISAO DE REINICIO HORA: ID MOTORISTA:		Macro		NÃO	-18,4258	-49,1926
	01/08/2024 10:46:59	MG - ARAPORÃ - Próx. Avenida dos Barbosas	Ignição ligada		Status	9	NÃO	-18,4263	-49,1928

RELATÓRIO ANALÍTICO POR VEÍCULO






































Período: 31/07/2024 00:00:00 à 08/08/2024 00:00:00

Identificador: SSU4F69 EDIVAM DAF 2023

Placa: SSU4F69




- Legenda:**
-  Mensagens enviadas do Veículo (Veículo -> Central)
 -  Mensagens enviadas do Veículo (Controle de Jornada Cliente)
 -  Mensagens enviadas da Central (Central -> Veículo)







































Sentido:	Data e Hora:	Localização:	Mensagem:	Modo Emergência	Tipo Mensagem:	Vel. (Km/h)	Log ?	Latitude	Longitude
	01/08/2024 10:44:59	MG - ARAPORÃ - BR-153	Ignição ligada		Status	48	NÃO	-18,4335	-49,1910
	01/08/2024 10:42:59	MG - ARAPORÃ - BR-153	Ignição ligada		Status	75	NÃO	-18,4538	-49,1878
	01/08/2024 10:40:59	MG - ARAPORÃ - BR-153	Ignição ligada		Status	65	NÃO	-18,4747	-49,1884
	01/08/2024 10:38:59	MG - ARAPORÃ - BR-153	Ignição ligada		Status	72	NÃO	-18,4958	-49,1888
	01/08/2024 10:36:59	MG - ARAPORÃ - BR-153	Ignição ligada		Status	65	NÃO	-18,5178	-49,1898
	01/08/2024 10:34:59	MG - ARAPORÃ - BR-153	Ignição ligada		Status	68	NÃO	-18,5355	-49,1926
	01/08/2024 10:32:59	MG - CENTRALINA - BR-153	Ignição ligada		Status	71	NÃO	-18,5580	-49,1938
	01/08/2024 10:30:59	MG - CENTRALINA - BR-153	Ignição ligada		Status	72	NÃO	-18,5780	-49,1934
	01/08/2024 10:28:59	MG - CENTRALINA - BR-153	Ignição ligada		Status	64	NÃO	-18,6001	-49,1922
	01/08/2024 10:26:59	MG - CENTRALINA - BR-153	Ignição ligada		Status	79	NÃO	-18,6214	-49,1890
	01/08/2024 10:24:59	MG - CENTRALINA - BR-153	Ignição ligada		Status	67	NÃO	-18,6413	-49,1778
	01/08/2024 10:22:59	MG - CENTRALINA - BR-153	Ignição ligada		Status	84	NÃO	-18,6598	-49,1674
	01/08/2024 10:20:59	MG - CANÁPOLIS - BR-153	Ignição ligada		Status	66	NÃO	-18,6800	-49,1556
	01/08/2024 10:18:59	MG - CANÁPOLIS - BR-153	Ignição ligada		Status	68	NÃO	-18,6982	-49,1454
	01/08/2024 10:17:25	MG - CENTRALINA - BR-153			Posição Normal	55	NÃO	-18,7115	-49,1361
	01/08/2024 10:16:59	MG - CANÁPOLIS - BR-153	Ignição ligada		Status	63	NÃO	-18,7138	-49,1330
	01/08/2024 10:14:59	MG - CANÁPOLIS - BR-153	Ignição ligada		Status	63	NÃO	-18,7253	-49,1176
	01/08/2024 10:12:59	MG - CANÁPOLIS - Próx. BR-153	Ignição ligada		Status	68	NÃO	-18,7443	-49,0918
	01/08/2024 10:12:59	MG - CANÁPOLIS - BR-153	Ignição ligada		Status	68	NÃO	-18,7444	-49,0919
	01/08/2024 10:09:59	MG - CANÁPOLIS - BR-153	Ignição ligada		Status	61	SIM	-18,7594	-49,0763
	01/08/2024 10:07:59	MG - CANÁPOLIS - BR-153	Ignição ligada		Status	41	NÃO	-18,7757	-49,0749
	01/08/2024 10:07:37	MG - CANÁPOLIS - Próx. BR-153			Posição Normal	37	NÃO	-18,7773	-49,0761
	01/08/2024 10:05:59	MG - CANÁPOLIS - BR-153	Ignição ligada		Status	56	NÃO	-18,7866	-49,0836
	01/08/2024 10:03:59	MG - MONTE ALEGRE DE MINAS - BR-153	Ignição ligada		Status	60	NÃO	-18,8066	-49,0837
	01/08/2024 10:01:59	MG - MONTE ALEGRE DE MINAS - BR-153	Ignição ligada		Status	47	NÃO	-18,8210	-49,0876
	01/08/2024 10:01:46	MG - MONTE ALEGRE DE MINAS - BR-153			Posição Normal	58	NÃO	-18,8226	-49,0877
	01/08/2024 09:59:59	MG - MONTE ALEGRE DE MINAS - BR-153	Ignição ligada		Status	49	NÃO	-18,8404	-49,0928
	01/08/2024 09:59:55	MG - MONTE ALEGRE DE MINAS - BR-153	Possível uso de telefone celular ou objeto portátil		Evento	51	NÃO	-18,8399	-49,0926
	01/08/2024 09:59:43	MG - MONTE ALEGRE DE MINAS - BR-153	Possível uso de telefone celular ou objeto portátil		Evento	45	NÃO	-18,8413	-49,0931
	01/08/2024 09:57:59	MG - MONTE ALEGRE DE MINAS - BR-153	Ignição ligada		Status	53	NÃO	-18,8516	-49,0846
	01/08/2024 09:55:59	MG - MONTE ALEGRE DE MINAS - BR-153	Ignição ligada		Status	65	NÃO	-18,8640	-49,0705
	01/08/2024 09:54:23	MG - MONTE ALEGRE DE MINAS - BR-153	Possível uso de telefone celular ou objeto portátil		Evento	29	NÃO	-18,8700	-49,0639
	01/08/2024 09:53:59	MG - MONTE ALEGRE DE MINAS - BR-153	Ignição ligada		Status	31	NÃO	-18,8717	-49,0620
	01/08/2024 09:51:59	MG - MONTE ALEGRE DE MINAS - Próx. BR-153	Ignição ligada		Status	43	NÃO	-18,8789	-49,0550
	01/08/2024 09:49:59	MG - MONTE ALEGRE DE MINAS - BR-365	Ignição ligada		Status	63	NÃO	-18,8811	-49,0387
	01/08/2024 09:47:59	MG - MONTE ALEGRE DE MINAS - BR-365	Ignição ligada		Status	65	NÃO	-18,8818	-49,0209
	01/08/2024 09:45:59	MG - MONTE ALEGRE DE MINAS - BR-365	Ignição ligada		Status	61	NÃO	-18,8801	-49,0002

RELATÓRIO ANALÍTICO POR VEÍCULO

Período: 31/07/2024 00:00:00 à 08/08/2024 00:00:00
Identificador: SSU4F69 EDIVAM DAF 2023
Placa: SSU4F69

- Legenda:**
-  Mensagens enviadas do Veículo (Veículo -> Central)
 -  Mensagens enviadas do Veículo (Controle de Jornada Cliente)
 -  Mensagens enviadas da Central (Central -> Veículo)






Sentido:	Data e Hora:	Localização:	Mensagem:	Modo Emergência	Tipo Mensagem:	Vel. (Km/h)	Log ?	Latitude	Longitude
	01/08/2024 09:43:59	MG - MONTE ALEGRE DE MINAS - BR-365	Ignição ligada		Status	78	NÃO	-18,8792	-48,9769
	01/08/2024 09:41:59	MG - MONTE ALEGRE DE MINAS - BR-365	Ignição ligada		Status	77	NÃO	-18,8783	-48,9525
	01/08/2024 09:39:59	MG - MONTE ALEGRE DE MINAS - BR-365	Ignição ligada		Status	67	NÃO	-18,8774	-48,9299
	01/08/2024 09:37:59	MG - MONTE ALEGRE DE MINAS - BR-365	Ignição ligada		Status	66	NÃO	-18,8767	-48,9089
	01/08/2024 09:35:59	MG - MONTE ALEGRE DE MINAS - BR-365	Ignição ligada		Status	79	NÃO	-18,8761	-48,8860
	01/08/2024 09:33:59	MG - MONTE ALEGRE DE MINAS - Avenida dos Trabalhadores	Ignição ligada		Status	81	NÃO	-18,8660	-48,8673
	01/08/2024 09:31:59	MG - MONTE ALEGRE DE MINAS - BR-365	Ignição ligada		Status	69	NÃO	-18,8515	-48,8486
	01/08/2024 09:29:59	MG - MONTE ALEGRE DE MINAS - BR-365	Ignição ligada		Status	74	NÃO	-18,8494	-48,8265
	01/08/2024 09:27:59	MG - MONTE ALEGRE DE MINAS - BR-365	Ignição ligada		Status	63	NÃO	-18,8504	-48,8044
	01/08/2024 09:25:59	MG - MONTE ALEGRE DE MINAS - BR-365	Ignição ligada		Status	52	NÃO	-18,8523	-48,7835
	01/08/2024 09:23:59	MG - MONTE ALEGRE DE MINAS - BR-365	Ignição ligada		Status	75	NÃO	-18,8599	-48,7703
	01/08/2024 09:21:59	MG - MONTE ALEGRE DE MINAS - BR-365	Ignição ligada		Status	77	NÃO	-18,8735	-48,7514
	01/08/2024 09:19:59	MG - MONTE ALEGRE DE MINAS - BR-365	Ignição ligada		Status	77	NÃO	-18,8847	-48,7321
	01/08/2024 09:17:59	MG - MONTE ALEGRE DE MINAS - BR-365	Ignição ligada		Status	66	NÃO	-18,8884	-48,7099
	01/08/2024 09:15:59	MG - MONTE ALEGRE DE MINAS - BR-365	Ignição ligada		Status	63	NÃO	-18,8918	-48,6890
	01/08/2024 09:13:59	MG - MONTE ALEGRE DE MINAS - BR-365	Ignição ligada		Status	58	NÃO	-18,8904	-48,6708
	01/08/2024 09:11:59	MG - MONTE ALEGRE DE MINAS - BR-365	Ignição ligada		Status	76	NÃO	-18,8935	-48,6489
	01/08/2024 09:09:59	MG - MONTE ALEGRE DE MINAS - BR-365	Ignição ligada		Status	74	NÃO	-18,8887	-48,6250
	01/08/2024 09:07:59	MG - MONTE ALEGRE DE MINAS - Próx. BR-365	Ignição ligada		Status	85	NÃO	-18,8780	-48,6043
	01/08/2024 09:05:59	MG - UBERLÂNDIA - Próx. BR-452	Ignição ligada		Status	55	NÃO	-18,8642	-48,5867
	01/08/2024 09:03:59	MG - UBERLÂNDIA - BR-365	Ignição ligada		Status	71	NÃO	-18,8669	-48,5695
	01/08/2024 09:01:59	MG - UBERLÂNDIA - BR-365	Ignição ligada		Status	69	NÃO	-18,8710	-48,5494
	01/08/2024 08:59:59	MG - UBERLÂNDIA - BR-365	Ignição ligada		Status	50	NÃO	-18,8744	-48,5302
	01/08/2024 08:57:59	MG - UBERLÂNDIA - BR-365	Ignição ligada		Status	39	NÃO	-18,8767	-48,5173
	01/08/2024 08:55:59	MG - UBERLÂNDIA - BR-365	Ignição ligada		Status	52	NÃO	-18,8797	-48,4997
	01/08/2024 08:53:59	MG - UBERLÂNDIA - BR-365	Ignição ligada		Status	48	NÃO	-18,8826	-48,4819
	01/08/2024 08:51:59	MG - UBERLÂNDIA - BR-365	Ignição ligada		Status	56	NÃO	-18,8857	-48,4633
	01/08/2024 08:49:59	MG - UBERLÂNDIA - BR-365	Ignição ligada		Status	63	NÃO	-18,8883	-48,4467
	01/08/2024 08:47:59	MG - UBERLÂNDIA - BR-365	Ignição ligada		Status	74	NÃO	-18,8913	-48,4246
	01/08/2024 08:45:59	MG - UBERLÂNDIA - BR-365	Ignição ligada		Status	56	NÃO	-18,8945	-48,4042
	01/08/2024 08:43:59	MG - UBERLÂNDIA - BR-365	Ignição ligada		Status	3	NÃO	-18,8964	-48,3907
	01/08/2024 08:43:59	MG - UBERLÂNDIA - BR-365	Entrada em Área de Controle 'SP+MG+Rio - Raio 400Km'		Alerta de Software	3	NÃO	-18,8964	-48,3907
	01/08/2024 08:41:59	MG - UBERLÂNDIA - BR-365	Ignição ligada		Status	0	NÃO	-18,8964	-48,3908
	01/08/2024 08:41:59	MG - UBERLÂNDIA - BR-365	Parada do Veículo		Alerta de Software	0	NÃO	-18,8964	-48,3908
	01/08/2024 08:39:59	MG - UBERLÂNDIA - BR-365	Ignição ligada		Status	28	NÃO	-18,8965	-48,3902
	01/08/2024 08:39:58	MG - UBERLÂNDIA - BR-365			Posição Normal	30	NÃO	-18,8965	-48,3901
	01/08/2024 08:39:30	MG - UBERLÂNDIA - Próx. BR-365	Possível uso de telefone celular ou objeto portátil		Evento	39	NÃO	-18,8967	-48,3882

RELATÓRIO ANALÍTICO POR VEÍCULO






































Período: 31/07/2024 00:00:00 à 08/08/2024 00:00:00

Identificador: SSU4F69 EDIVAM DAF 2023

Placa: SSU4F69

- Legenda:**
-  Mensagens enviadas do Veículo (Veículo -> Central)
 -  Mensagens enviadas do Veículo (Controle de Jornada Cliente)
 -  Mensagens enviadas da Central (Central -> Veículo)






Sentido:	Data e Hora:	Localização:	Mensagem:	Modo Emergência	Tipo Mensagem:	Vel. (Km/h)	Log ?	Latitude	Longitude
	01/08/2024 08:39:30	MG - UBERLÂNDIA - Próx. BR-365	Entrada em Área de Controle 'SP+MG+Rio - Raio 400Km'		Alerta de Software	39	NÃO	-18,8967	-48,3882
	01/08/2024 08:37:59	MG - UBERLÂNDIA - BR-365	Ignição ligada		Status	31	NÃO	-18,8978	-48,3809
	01/08/2024 08:35:59	MG - UBERLÂNDIA - BR-365	Ignição ligada		Status	35	NÃO	-18,8995	-48,3694
	01/08/2024 08:33:59	MG - UBERLÂNDIA - BR-365	Ignição ligada		Status	48	NÃO	-18,9016	-48,3537
	01/08/2024 08:33:59	MG - UBERLÂNDIA - BR-365	Entrada em Área de Controle 'SP+MG+Rio - Raio 400Km'		Alerta de Software	48	NÃO	-18,9016	-48,3537
	01/08/2024 08:31:59	MG - UBERLÂNDIA - BR-365	Ignição ligada		Status	31	NÃO	-18,9052	-48,3386
	01/08/2024 08:29:59	MG - UBERLÂNDIA - Avenida Juscelino Kubitschek	Ignição ligada		Status	38	NÃO	-18,9055	-48,3252
	01/08/2024 08:27:59	MG - UBERLÂNDIA - Avenida Juscelino Kubitschek	Ignição ligada		Status	36	NÃO	-18,9075	-48,3151
	01/08/2024 08:25:59	MG - UBERLÂNDIA - BR-365	Ignição ligada		Status	28	NÃO	-18,9104	-48,3039
	01/08/2024 08:24:18	MG - UBERLÂNDIA - BR-365	Possível uso de telefone celular ou objeto portátil		Evento	33	NÃO	-18,9063	-48,2968
	01/08/2024 08:23:59	MG - UBERLÂNDIA - BR-365	Ignição ligada		Status	39	NÃO	-18,9051	-48,2944
	01/08/2024 08:21:59	MG - UBERLÂNDIA - BR-365	Ignição ligada		Status	43	NÃO	-18,9038	-48,2832
	01/08/2024 08:21:59	MG - UBERLÂNDIA - BR-365	Entrada em Área de Controle 'SP+MG+Rio - Raio 400Km'		Alerta de Software	43	NÃO	-18,9038	-48,2832
	01/08/2024 08:19:59	MG - UBERLÂNDIA - BR-365	Ignição ligada		Status	52	NÃO	-18,8968	-48,2716
	01/08/2024 08:19:59	MG - UBERLÂNDIA - BR-365	Entrada em Área de Controle 'SP+MG+Rio - Raio 400Km'		Alerta de Software	52	NÃO	-18,8968	-48,2716
	01/08/2024 08:17:59	MG - UBERLÂNDIA - BR-365	Ignição ligada		Status	25	NÃO	-18,8847	-48,2662
	01/08/2024 08:17:59	MG - UBERLÂNDIA - BR-365	Entrada em Área de Controle 'SP+MG+Rio - Raio 400Km'		Alerta de Software	25	NÃO	-18,8847	-48,2662
	01/08/2024 08:15:58	MG - UBERLÂNDIA - BR-050	Ignição ligada		Status	32	NÃO	-18,8868	-48,2622
	01/08/2024 08:13:58	MG - UBERLÂNDIA - BR-050	Ignição ligada		Status	23	NÃO	-18,8910	-48,2556
	01/08/2024 08:13:58	MG - UBERLÂNDIA - BR-050	Entrada em Área de Controle 'SP+MG+Rio - Raio 400Km'		Alerta de Software	23	NÃO	-18,8910	-48,2556
	01/08/2024 08:11:58	MG - UBERLÂNDIA - BR-050	Ignição ligada		Status	30	NÃO	-18,8963	-48,2466
	01/08/2024 08:09:58	MG - UBERLÂNDIA - BR-050	Ignição ligada		Status	48	NÃO	-18,9026	-48,2360
	01/08/2024 08:07:58	MG - UBERLÂNDIA - BR-050	Ignição ligada		Status	0	NÃO	-18,9075	-48,2277
	01/08/2024 08:07:58	MG - UBERLÂNDIA - BR-050	Parada do Veículo		Alerta de Software	0	NÃO	-18,9075	-48,2277
	01/08/2024 08:07:38	MG - UBERLÂNDIA - BR-050	Ignição ligada		Evento	0	NÃO	-18,9075	-48,2277
	01/08/2024 08:07:38	MG - UBERLÂNDIA - BR-050	Parada do Veículo		Alerta de Software	0	NÃO	-18,9075	-48,2277
	01/08/2024 08:05:58	MG - UBERLÂNDIA - BR-050	Parada do Veículo		Alerta de Software	0	NÃO	-18,9075	-48,2277
	01/08/2024 08:05:58	MG - UBERLÂNDIA - BR-050	Entrada em Área de Controle 'SP+MG+Rio - Raio 400Km'		Alerta de Software	0	NÃO	-18,9075	-48,2277
	01/08/2024 08:05:20	MG - UBERLÂNDIA - BR-050			Posição Normal	0	NÃO	-18,9075	-48,2277
	01/08/2024 08:05:20	MG - UBERLÂNDIA - BR-050	Parada do Veículo		Alerta de Software	0	NÃO	-18,9075	-48,2277
	01/08/2024 08:04:05	MG - UBERLÂNDIA - BR-050	Ignição desligada		Evento	0	NÃO	-18,9075	-48,2277
	01/08/2024 08:03:58	MG - UBERLÂNDIA - BR-050	Ignição ligada		Status	59	NÃO	-18,9105	-48,2237
	01/08/2024 08:03:58	MG - UBERLÂNDIA - BR-050	Ignição ligada		Status	59	NÃO	-18,9106	-48,2238
	01/08/2024 08:00:58	MG - UBERLÂNDIA - BR-050	Ignição ligada		Status	41	NÃO	-18,9248	-48,2216
	01/08/2024 07:58:58	MG - UBERLÂNDIA - BR-050	Ignição ligada		Status	45	NÃO	-18,9387	-48,2194
	01/08/2024 07:58:58	MG - UBERLÂNDIA - BR-050	Entrada em Área de Controle 'SP+MG+Rio - Raio 400Km'		Alerta de Software	45	NÃO	-18,9387	-48,2194
	01/08/2024 07:56:58	MG - UBERLÂNDIA - BR-050	Ignição ligada		Status	34	NÃO	-18,9505	-48,2175

RELATÓRIO ANALÍTICO POR VEÍCULO



















Período: 31/07/2024 00:00:00 à 08/08/2024 00:00:00

Identificador: SSU4F69 EDIVAM DAF 2023

Placa: SSU4F69




- Legenda:**
-  Mensagens enviadas do Veículo (Veículo -> Central)
 -  Mensagens enviadas do Veículo (Controle de Jornada Cliente)
 -  Mensagens enviadas da Central (Central -> Veículo)







































Sentido:	Data e Hora:	Localização:	Mensagem:	Modo Emergência	Tipo Mensagem:	Vel. (Km/h)	Log ?	Latitude	Longitude
	01/08/2024 07:54:58	MG - UBERLÂNDIA - BR-050	Ignição ligada		Status	49	NÃO	-18,9650	-48,2153
	01/08/2024 07:52:58	MG - UBERLÂNDIA - BR-050	Ignição ligada		Status	41	NÃO	-18,9798	-48,2130
	01/08/2024 07:50:58	MG - UBERLÂNDIA - BR-050	Ignição ligada		Status	64	NÃO	-19,0000	-48,2099
	01/08/2024 07:48:58	MG - UBERLÂNDIA - BR-050	Ignição ligada		Status	65	NÃO	-19,0187	-48,2058
	01/08/2024 07:48:58	MG - UBERLÂNDIA - BR-050	Entrada em Área de Controle 'SP+MG+Rio - Raio 400Km'		Alerta de Software	65	NÃO	-19,0187	-48,2058
	01/08/2024 07:46:58	MG - UBERLÂNDIA - BR-050	Ignição ligada		Status	60	NÃO	-19,0386	-48,1998
	01/08/2024 07:46:58	MG - UBERLÂNDIA - BR-050	Entrada em Área de Controle 'SP+MG+Rio - Raio 400Km'		Alerta de Software	60	NÃO	-19,0386	-48,1998
	01/08/2024 07:44:58	MG - UBERLÂNDIA - BR-050	Ignição ligada		Status	63	NÃO	-19,0550	-48,1949
	01/08/2024 07:44:58	MG - UBERLÂNDIA - BR-050	Entrada em Área de Controle 'SP+MG+Rio - Raio 400Km'		Alerta de Software	63	NÃO	-19,0550	-48,1949
	01/08/2024 07:42:58	MG - UBERLÂNDIA - BR-050	Ignição ligada		Status	58	NÃO	-19,0744	-48,1891
	01/08/2024 07:40:58	MG - UBERLÂNDIA - BR-050	Ignição ligada		Status	75	NÃO	-19,0917	-48,1839
	01/08/2024 07:38:58	MG - UBERLÂNDIA - BR-050	Ignição ligada		Status	71	NÃO	-19,1081	-48,1790
	01/08/2024 07:36:58	MG - UBERLÂNDIA - BR-050	Ignição ligada		Status	76	NÃO	-19,1286	-48,1729
	01/08/2024 07:34:58	MG - UBERLÂNDIA - BR-050	Ignição ligada		Status	82	NÃO	-19,1462	-48,1677
	01/08/2024 07:34:58	MG - UBERLÂNDIA - BR-050	Entrada em Área de Controle 'SP+MG+Rio - Raio 400Km'		Alerta de Software	82	NÃO	-19,1462	-48,1677
	01/08/2024 07:32:58	MG - UBERABA - BR-050	Ignição ligada		Status	74	NÃO	-19,1669	-48,1615
	01/08/2024 07:30:58	MG - UBERABA - BR-050	Ignição ligada		Status	37	NÃO	-19,1828	-48,1568
	01/08/2024 07:28:58	MG - UBERABA - BR-050	Ignição ligada		Status	79	NÃO	-19,1982	-48,1522
	01/08/2024 07:26:58	MG - UBERABA - BR-050	Ignição ligada		Status	83	NÃO	-19,2210	-48,1455
	01/08/2024 07:24:58	MG - UBERABA - BR-050	Ignição ligada		Status	71	NÃO	-19,2432	-48,1384
	01/08/2024 07:22:58	MG - UBERABA - BR-050	Ignição ligada		Status	74	NÃO	-19,2632	-48,1295
	01/08/2024 07:20:58	MG - UBERABA - BR-050	Ignição ligada		Status	64	NÃO	-19,2833	-48,1210
	01/08/2024 07:20:58	MG - UBERABA - BR-050	Entrada em Área de Controle 'SP+MG+Rio - Raio 400Km'		Alerta de Software	64	NÃO	-19,2833	-48,1210
	01/08/2024 07:18:58	MG - UBERABA - BR-050	Ignição ligada		Status	74	NÃO	-19,3023	-48,1126
	01/08/2024 07:16:58	MG - UBERABA - BR-050	Ignição ligada		Status	72	NÃO	-19,3232	-48,1036
	01/08/2024 07:14:58	MG - UBERABA - BR-050	Ignição ligada		Status	71	NÃO	-19,3426	-48,0951
	01/08/2024 07:12:58	MG - UBERABA - BR-050	Ignição ligada		Status	59	NÃO	-19,3578	-48,0839
	01/08/2024 07:10:58	MG - UBERABA - BR-050	Ignição ligada		Status	39	NÃO	-19,3712	-48,0784
	01/08/2024 07:08:58	MG - UBERABA - BR-050	Ignição ligada		Status	61	NÃO	-19,3895	-48,0768
	01/08/2024 07:08:58	MG - UBERABA - BR-050	Entrada em Área de Controle 'SP+MG+Rio - Raio 400Km'		Alerta de Software	61	NÃO	-19,3895	-48,0768
	01/08/2024 07:06:58	MG - UBERABA - BR-050	Ignição ligada		Status	35	NÃO	-19,4052	-48,0773
	01/08/2024 07:04:58	MG - UBERABA - BR-050	Ignição ligada		Status	75	NÃO	-19,4198	-48,0708
	01/08/2024 07:02:58	MG - UBERABA - BR-050	Ignição ligada		Status	68	NÃO	-19,4391	-48,0650
	01/08/2024 07:00:58	MG - UBERABA - BR-050	Ignição ligada		Status	74	NÃO	-19,4590	-48,0588
	01/08/2024 06:58:58	MG - UBERABA - BR-050	Ignição ligada		Status	69	NÃO	-19,4789	-48,0527
	01/08/2024 06:56:58	MG - UBERABA - BR-050	Ignição ligada		Status	54	NÃO	-19,4999	-48,0462
	01/08/2024 06:54:58	MG - UBERABA - BR-050	Ignição ligada		Status	61	NÃO	-19,5175	-48,0408

RELATÓRIO ANALÍTICO POR VEÍCULO

Período: 31/07/2024 00:00:00 à 08/08/2024 00:00:00
Identificador: SSU4F69 EDIVAM DAF 2023
Placa: SSU4F69

- Legenda:**
-  Mensagens enviadas do Veículo (Veículo -> Central)
 -  Mensagens enviadas do Veículo (Controle de Jornada Cliente)
 -  Mensagens enviadas da Central (Central -> Veículo)



Sentido:	Data e Hora:	Localização:	Mensagem:	Modo Emergência	Tipo Mensagem:	Vel. (Km/h)	Log ?	Latitude	Longitude
	01/08/2024 06:52:58	MG - UBERABA - BR-050	Ignição ligada		Status	42	NÃO	-19,5321	-48,0378
	01/08/2024 06:50:58	MG - UBERABA - BR-050	Ignição ligada		Status	50	NÃO	-19,5399	-48,0367
	01/08/2024 06:48:58	MG - UBERABA - BR-050	Ignição ligada		Status	72	NÃO	-19,5607	-48,0340
	01/08/2024 06:46:58	MG - UBERABA - BR-050	Ignição ligada		Status	44	NÃO	-19,5798	-48,0315
	01/08/2024 06:44:58	MG - UBERABA - BR-050	Ignição ligada		Status	39	NÃO	-19,5918	-48,0283
	01/08/2024 06:42:58	MG - UBERABA - BR-050	Ignição ligada		Status	33	NÃO	-19,6034	-48,0239
	01/08/2024 06:40:58	MG - UBERABA - BR-050	Ignição ligada		Status	70	NÃO	-19,6206	-48,0174
	01/08/2024 06:38:58	MG - UBERABA - BR-050	Ignição ligada		Status	50	NÃO	-19,6372	-48,0110
	01/08/2024 06:36:58	MG - UBERABA - BR-050	Ignição ligada		Status	54	NÃO	-19,6522	-48,0053
	01/08/2024 06:34:58	MG - UBERABA - Próx. BR-050	Ignição ligada		Status	27	NÃO	-19,6668	-47,9995
	01/08/2024 06:32:58	MG - UBERABA - BR-050	Ignição ligada		Status	66	NÃO	-19,6799	-47,9946
	01/08/2024 06:30:58	MG - UBERABA - BR-050	Ignição ligada		Status	66	NÃO	-19,6979	-47,9877
	01/08/2024 06:28:58	MG - UBERABA - BR-050	Ignição ligada		Status	39	NÃO	-19,7076	-47,9841
	01/08/2024 06:26:58	MG - UBERABA - BR-050	Ignição ligada		Status	27	NÃO	-19,7168	-47,9806
	01/08/2024 06:24:58	MG - UBERABA - BR-050	Ignição ligada		Status	57	NÃO	-19,7255	-47,9809
	01/08/2024 06:22:58	MG - UBERABA - BR-050	Ignição ligada		Status	27	NÃO	-19,7417	-47,9839
	01/08/2024 06:20:58	MG - UBERABA - BR-050	Ignição ligada		Status	57	NÃO	-19,7543	-47,9804
	01/08/2024 06:18:58	MG - UBERABA - BR-050	Ignição ligada		Status	55	NÃO	-19,7686	-47,9746
	01/08/2024 06:16:58	MG - UBERABA - BR-050	Ignição ligada		Status	39	NÃO	-19,7792	-47,9683
	01/08/2024 06:14:58	MG - UBERABA - BR-050	Ignição ligada		Status	69	NÃO	-19,7792	-47,9518
	01/08/2024 06:12:58	MG - UBERABA - BR-050	Ignição ligada		Status	63	NÃO	-19,7786	-47,9363
	01/08/2024 06:10:58	MG - UBERABA - BR-050	Ignição ligada		Status	31	NÃO	-19,7792	-47,9210
	01/08/2024 06:08:58	MG - UBERABA - BR-050	Ignição ligada		Status	34	NÃO	-19,7878	-47,9152
	01/08/2024 06:06:58	MG - UBERABA - BR-050	Ignição ligada		Status	39	NÃO	-19,7968	-47,9092
	01/08/2024 06:04:58	MG - UBERABA - BR-050	Ignição ligada		Status	35	NÃO	-19,8058	-47,9032
	01/08/2024 06:04:58	MG - UBERABA - BR-050	Entrada em Área de Controle 'SP+MG+Rio - Raio 400Km'		Alerta de Software	35	NÃO	-19,8058	-47,9032
	01/08/2024 06:02:58	MG - UBERABA - Próx. BR-050	Ignição ligada		Status	1	NÃO	-19,8111	-47,8995
	01/08/2024 06:02:31	MENSAGEM ENVIADA PELA CENTRAL Enviada por: integração	Habilitar sensor de violação de painel		Comando		-		
	01/08/2024 06:02:26	MENSAGEM ENVIADA PELA CENTRAL Enviada por: integração	Habilitar sensor de porta do motorista		Comando		-		
	01/08/2024 06:01:25	MENSAGEM ENVIADA PELA CENTRAL Enviada por: integração	Desligar Bloqueio		Comando		-		
	01/08/2024 06:01:17	MENSAGEM ENVIADA PELA CENTRAL Enviada por: integração	Habilitar sensor de porta do carona		Comando		-		
	01/08/2024 06:01:08	MENSAGEM ENVIADA PELA CENTRAL Enviada por: integração	Desabilitar Botão de Abertura de Trava de Baú		Comando		-		
	01/08/2024 06:01:08	MENSAGEM ENVIADA PELA CENTRAL Enviada por: integração	Habilitar sensor de desengate		Comando		-		
	01/08/2024 06:00:58	MG - UBERABA - Próx. BR-050	Ignição ligada		Status	0	NÃO	-19,8109	-47,8995
	01/08/2024 06:00:58	MG - UBERABA - Próx. BR-050	O veículo está bloqueado		Status	0	NÃO	-19,8109	-47,8995
	01/08/2024 06:00:58	MG - UBERABA - Próx. BR-050	Parada do Veículo		Alerta de Software	0	NÃO	-19,8109	-47,8995

RELATÓRIO ANALÍTICO POR VEÍCULO






































Período: 31/07/2024 00:00:00 à 08/08/2024 00:00:00

Identificador: SSU4F69 EDIVAM DAF 2023

Placa: SSU4F69

- Legenda:**
-  Mensagens enviadas do Veículo (Veículo -> Central)
 -  Mensagens enviadas do Veículo (Controle de Jornada Cliente)
 -  Mensagens enviadas da Central (Central -> Veículo)






Sentido:	Data e Hora:	Localização:	Mensagem:	Modo Emergência	Tipo Mensagem:	Vel. (Km/h)	Log ?	Latitude	Longitude
	01/08/2024 06:00:40	MG - UBERABA - Próx. BR-050	11 REINICIO DE VIAGEM 11 REINICIO DE VIAGEM ID MOTORISTA:		Macro		NÃO	-19,8109	-47,8995
	01/08/2024 05:58:58	MG - UBERABA - Próx. BR-050	Ignição ligada		Status	0	NÃO	-19,8109	-47,8995
	01/08/2024 05:58:58	MG - UBERABA - Próx. BR-050	O veículo está bloqueado		Status	0	NÃO	-19,8109	-47,8995
	01/08/2024 05:56:58	MG - UBERABA - Próx. BR-050	Ignição ligada		Status	0	NÃO	-19,8110	-47,8996
	01/08/2024 05:56:58	MG - UBERABA - Próx. BR-050	O veículo está bloqueado		Status	0	NÃO	-19,8110	-47,8996
	01/08/2024 05:55:58	MG - UBERABA - Próx. BR-050	Ignição ligada		Evento	0	NÃO	-19,8110	-47,8996
	01/08/2024 05:55:58	MG - UBERABA - Próx. BR-050	O veículo está bloqueado		Status	0	NÃO	-19,8110	-47,8996
	01/08/2024 05:55:38	MG - UBERABA - Próx. BR-050	Porta do Motorista aberta		Evento	0	NÃO	-19,8110	-47,8996
	01/08/2024 05:55:38	MG - UBERABA - Próx. BR-050	O veículo está bloqueado		Status	0	NÃO	-19,8110	-47,8996
	01/08/2024 05:54:58	MG - UBERABA - Próx. BR-050	O veículo está bloqueado		Status	0	NÃO	-19,8110	-47,8996
	01/08/2024 05:52:58	MG - UBERABA - Próx. BR-050	O veículo está bloqueado		Status	0	NÃO	-19,8110	-47,8996
	01/08/2024 05:50:58	MG - UBERABA - Próx. BR-050	O veículo está bloqueado		Status	0	NÃO	-19,8110	-47,8996
	01/08/2024 05:50:58	MG - UBERABA - Próx. BR-050	Parada do Veículo		Alerta de Software	0	NÃO	-19,8110	-47,8996
	01/08/2024 05:48:58	MG - UBERABA - Próx. BR-050	O veículo está bloqueado		Status	0	NÃO	-19,8110	-47,8996
	01/08/2024 05:46:58	MG - UBERABA - Próx. BR-050	O veículo está bloqueado		Status	0	NÃO	-19,8110	-47,8996
	01/08/2024 05:44:58	MG - UBERABA - Próx. BR-050	O veículo está bloqueado		Status	0	NÃO	-19,8110	-47,8996
	01/08/2024 05:42:58	MG - UBERABA - Próx. BR-050	O veículo está bloqueado		Status	0	NÃO	-19,8110	-47,8996
	01/08/2024 05:40:58	MG - UBERABA - Próx. BR-050	O veículo está bloqueado		Status	0	NÃO	-19,8110	-47,8996
	01/08/2024 05:40:58	MG - UBERABA - Próx. BR-050	Parada do Veículo		Alerta de Software	0	NÃO	-19,8110	-47,8996
	01/08/2024 05:40:58	MG - UBERABA - Próx. BR-050	Entrada em Área de Controle 'SP+MG+Rio - Raio 400Km'		Alerta de Software	0	NÃO	-19,8110	-47,8996
	01/08/2024 05:38:58	MG - UBERABA - Próx. BR-050	O veículo está bloqueado		Status	0	NÃO	-19,8110	-47,8996
	01/08/2024 05:36:58	MG - UBERABA - Próx. BR-050	O veículo está bloqueado		Status	0	NÃO	-19,8110	-47,8996
	01/08/2024 05:36:57	MG - UBERABA - Próx. BR-050			Posição Normal	0	NÃO	-19,8110	-47,8996
	01/08/2024 05:34:58	MG - UBERABA - Próx. BR-050	O veículo está bloqueado		Status	0	NÃO	-19,8110	-47,8996
	01/08/2024 05:32:58	MG - UBERABA - Próx. BR-050	O veículo está bloqueado		Status	0	NÃO	-19,8110	-47,8996
	01/08/2024 05:30:58	MG - UBERABA - Próx. BR-050	O veículo está bloqueado		Status	0	NÃO	-19,8110	-47,8996
	01/08/2024 05:30:58	MG - UBERABA - Próx. BR-050	Parada do Veículo		Alerta de Software	0	NÃO	-19,8110	-47,8996
	01/08/2024 05:28:58	MG - UBERABA - Próx. BR-050	Porta do Motorista aberta		Status	0	NÃO	-19,8110	-47,8996
	01/08/2024 05:28:58	MG - UBERABA - Próx. BR-050	O veículo está bloqueado		Status	0	NÃO	-19,8110	-47,8996
	01/08/2024 05:28:42	MG - UBERABA - Próx. BR-050	Porta do Motorista aberta		Evento	0	NÃO	-19,8110	-47,8996
	01/08/2024 05:28:42	MG - UBERABA - Próx. BR-050	O veículo está bloqueado		Status	0	NÃO	-19,8110	-47,8996
	01/08/2024 05:26:58	MG - UBERABA - Próx. BR-050	O veículo está bloqueado		Status	0	NÃO	-19,8110	-47,8996
	01/08/2024 05:24:58	MG - UBERABA - Próx. BR-050	O veículo está bloqueado		Status	0	NÃO	-19,8110	-47,8996
	01/08/2024 05:22:58	MG - UBERABA - Próx. BR-050	O veículo está bloqueado		Status	0	NÃO	-19,8110	-47,8996
	01/08/2024 05:20:58	MG - UBERABA - Próx. BR-050	O veículo está bloqueado		Status	0	NÃO	-19,8110	-47,8996
	01/08/2024 05:20:58	MG - UBERABA - Próx. BR-050	Parada do Veículo		Alerta de Software	0	NÃO	-19,8110	-47,8996
	01/08/2024 05:18:58	MG - UBERABA - Próx. BR-050	O veículo está bloqueado		Status	0	NÃO	-19,8110	-47,8996

RELATÓRIO ANALÍTICO POR VEÍCULO






































Período: 31/07/2024 00:00:00 à 08/08/2024 00:00:00

Identificador: SSU4F69 EDIVAM DAF 2023

Placa: SSU4F69

- Legenda:**
-  Mensagens enviadas do Veículo (Veículo -> Central)
 -  Mensagens enviadas do Veículo (Controle de Jornada Cliente)
 -  Mensagens enviadas da Central (Central -> Veículo)



Sentido:	Data e Hora:	Localização:	Mensagem:	Modo Emergência	Tipo Mensagem:	Vel. (Km/h)	Log ?	Latitude	Longitude
	01/08/2024 05:16:58	MG - UBERABA - Próx. BR-050	O veículo está bloqueado		Status	0	NÃO	-19,8110	-47,8996
	01/08/2024 05:14:58	MG - UBERABA - Próx. BR-050	O veículo está bloqueado		Status	0	NÃO	-19,8110	-47,8996
	01/08/2024 05:12:58	MG - UBERABA - Próx. BR-050	O veículo está bloqueado		Status	0	NÃO	-19,8110	-47,8996
	01/08/2024 05:10:58	MG - UBERABA - Próx. BR-050	O veículo está bloqueado		Status	0	NÃO	-19,8110	-47,8996
	01/08/2024 05:10:58	MG - UBERABA - Próx. BR-050	Parada do Veículo		Alerta de Software	0	NÃO	-19,8110	-47,8996
	01/08/2024 05:08:58	MG - UBERABA - Próx. BR-050	O veículo está bloqueado		Status	0	NÃO	-19,8110	-47,8996
	01/08/2024 05:06:58	MG - UBERABA - Próx. BR-050	O veículo está bloqueado		Status	0	NÃO	-19,8110	-47,8996
	01/08/2024 05:04:58	MG - UBERABA - Próx. BR-050	O veículo está bloqueado		Status	0	NÃO	-19,8110	-47,8996
	01/08/2024 05:02:58	MG - UBERABA - Próx. BR-050	O veículo está bloqueado		Status	0	NÃO	-19,8110	-47,8996
	01/08/2024 05:00:58	MG - UBERABA - Próx. BR-050	O veículo está bloqueado		Status	0	NÃO	-19,8110	-47,8996
	01/08/2024 05:00:58	MG - UBERABA - Próx. BR-050	Parada do Veículo		Alerta de Software	0	NÃO	-19,8110	-47,8996
	01/08/2024 04:58:58	MG - UBERABA - Próx. BR-050	O veículo está bloqueado		Status	0	NÃO	-19,8110	-47,8996
	01/08/2024 04:56:59	MG - UBERABA - Próx. BR-050			Posição Normal	0	NÃO	-19,8110	-47,8996
	01/08/2024 04:54:58	MG - UBERABA - Próx. BR-050	O veículo está bloqueado		Status	0	NÃO	-19,8110	-47,8996
	01/08/2024 04:52:58	MG - UBERABA - Próx. BR-050	O veículo está bloqueado		Status	0	NÃO	-19,8109	-47,8996
	01/08/2024 04:50:58	MG - UBERABA - Próx. BR-050	O veículo está bloqueado		Status	0	NÃO	-19,8109	-47,8996
	01/08/2024 04:50:58	MG - UBERABA - Próx. BR-050	Parada do Veículo		Alerta de Software	0	NÃO	-19,8109	-47,8996
	01/08/2024 04:48:58	MG - UBERABA - Próx. BR-050	O veículo está bloqueado		Status	0	NÃO	-19,8109	-47,8996
	01/08/2024 04:46:58	MG - UBERABA - Próx. BR-050	O veículo está bloqueado		Status	0	NÃO	-19,8109	-47,8996
	01/08/2024 04:44:58	MG - UBERABA - Próx. BR-050	O veículo está bloqueado		Status	0	NÃO	-19,8109	-47,8996
	01/08/2024 04:42:58	MG - UBERABA - Próx. BR-050	O veículo está bloqueado		Status	0	NÃO	-19,8109	-47,8996
	01/08/2024 04:40:58	MG - UBERABA - Próx. BR-050	O veículo está bloqueado		Status	0	NÃO	-19,8109	-47,8996
	01/08/2024 04:40:58	MG - UBERABA - Próx. BR-050	Parada do Veículo		Alerta de Software	0	NÃO	-19,8109	-47,8996
	01/08/2024 04:38:58	MG - UBERABA - Próx. BR-050	O veículo está bloqueado		Status	0	NÃO	-19,8109	-47,8996
	01/08/2024 04:36:58	MG - UBERABA - Próx. BR-050	O veículo está bloqueado		Status	0	NÃO	-19,8109	-47,8996
	01/08/2024 04:34:58	MG - UBERABA - Próx. BR-050	O veículo está bloqueado		Status	0	NÃO	-19,8109	-47,8996
	01/08/2024 04:32:58	MG - UBERABA - Próx. BR-050	O veículo está bloqueado		Status	0	NÃO	-19,8109	-47,8996
	01/08/2024 04:30:58	MG - UBERABA - Próx. BR-050	O veículo está bloqueado		Status	0	NÃO	-19,8109	-47,8996
	01/08/2024 04:30:58	MG - UBERABA - Próx. BR-050	Parada do Veículo		Alerta de Software	0	NÃO	-19,8109	-47,8996
	01/08/2024 04:28:58	MG - UBERABA - Próx. BR-050	O veículo está bloqueado		Status	0	NÃO	-19,8109	-47,8996
	01/08/2024 04:26:58	MG - UBERABA - Próx. BR-050	O veículo está bloqueado		Status	0	NÃO	-19,8109	-47,8996
	01/08/2024 04:24:58	MG - UBERABA - Próx. BR-050	O veículo está bloqueado		Status	0	NÃO	-19,8109	-47,8996
	01/08/2024 04:22:58	MG - UBERABA - Próx. BR-050	O veículo está bloqueado		Status	0	NÃO	-19,8109	-47,8995
	01/08/2024 04:20:58	MG - UBERABA - Próx. BR-050	O veículo está bloqueado		Status	0	NÃO	-19,8109	-47,8995
	01/08/2024 04:20:58	MG - UBERABA - Próx. BR-050	Parada do Veículo		Alerta de Software	0	NÃO	-19,8109	-47,8995
	01/08/2024 04:18:58	MG - UBERABA - Próx. BR-050	O veículo está bloqueado		Status	0	NÃO	-19,8109	-47,8995
	01/08/2024 04:16:58	MG - UBERABA - Próx. BR-050	O veículo está bloqueado		Status	0	NÃO	-19,8109	-47,8995

RELATÓRIO ANALÍTICO POR VEÍCULO






































Período: 31/07/2024 00:00:00 à 08/08/2024 00:00:00

Identificador: SSU4F69 EDIVAM DAF 2023

Placa: SSU4F69

- Legenda:**
-  Mensagens enviadas do Veículo (Veículo -> Central)
 -  Mensagens enviadas do Veículo (Controle de Jornada Cliente)
 -  Mensagens enviadas da Central (Central -> Veículo)



Sentido:	Data e Hora:	Localização:	Mensagem:	Modo Emergência	Tipo Mensagem:	Vel. (Km/h)	Log ?	Latitude	Longitude
	01/08/2024 04:14:58	MG - UBERABA - Próx. BR-050	O veículo está bloqueado		Status	0	NÃO	-19,8109	-47,8996
	01/08/2024 04:12:58	MG - UBERABA - Próx. BR-050	O veículo está bloqueado		Status	0	NÃO	-19,8109	-47,8996
	01/08/2024 04:10:58	MG - UBERABA - Próx. BR-050	O veículo está bloqueado		Status	0	NÃO	-19,8109	-47,8996
	01/08/2024 04:10:58	MG - UBERABA - Próx. BR-050	Parada do Veículo		Alerta de Software	0	NÃO	-19,8109	-47,8996
	01/08/2024 04:10:37	MG - UBERABA - Próx. BR-050			Posição Normal	0	NÃO	-19,8109	-47,8996
	01/08/2024 04:09:39	MG - UBERABA - Próx. BR-050			Posição Normal	0	NÃO	-19,8109	-47,8996
	01/08/2024 04:08:58	MG - UBERABA - Próx. BR-050	O veículo está bloqueado		Status	0	NÃO	-19,8109	-47,8996
	01/08/2024 04:06:58	MG - UBERABA - Próx. BR-050	O veículo está bloqueado		Status	0	NÃO	-19,8109	-47,8996
	01/08/2024 04:04:58	MG - UBERABA - Próx. BR-050	O veículo está bloqueado		Status	0	NÃO	-19,8109	-47,8996
	01/08/2024 04:02:58	MG - UBERABA - Próx. BR-050	O veículo está bloqueado		Status	0	NÃO	-19,8109	-47,8996
	01/08/2024 04:00:58	MG - UBERABA - Próx. BR-050	O veículo está bloqueado		Status	0	NÃO	-19,8109	-47,8996
	01/08/2024 04:00:58	MG - UBERABA - Próx. BR-050	Parada do Veículo		Alerta de Software	0	NÃO	-19,8109	-47,8996
	01/08/2024 03:59:11	MG - UBERABA - Próx. BR-050	Porta do Motorista aberta		Evento	0	NÃO	-19,8109	-47,8996
	01/08/2024 03:59:11	MG - UBERABA - Próx. BR-050	O veículo está bloqueado		Status	0	NÃO	-19,8109	-47,8996
	01/08/2024 03:58:58	MG - UBERABA - Próx. BR-050	O veículo está bloqueado		Status	0	NÃO	-19,8109	-47,8996
	01/08/2024 03:57:58	MG - UBERABA - Próx. BR-050	Porta do Motorista aberta		Evento	0	NÃO	-19,8109	-47,8996
	01/08/2024 03:57:58	MG - UBERABA - Próx. BR-050	O veículo está bloqueado		Status	0	NÃO	-19,8109	-47,8996
	01/08/2024 03:56:58	MG - UBERABA - Próx. BR-050	O veículo está bloqueado		Status	0	NÃO	-19,8109	-47,8996
	01/08/2024 03:54:58	MG - UBERABA - Próx. BR-050	O veículo está bloqueado		Status	0	NÃO	-19,8109	-47,8996
	01/08/2024 03:52:58	MG - UBERABA - Próx. BR-050	O veículo está bloqueado		Status	0	NÃO	-19,8109	-47,8996
	01/08/2024 03:50:58	MG - UBERABA - Próx. BR-050	O veículo está bloqueado		Status	0	NÃO	-19,8109	-47,8996
	01/08/2024 03:50:58	MG - UBERABA - Próx. BR-050	Parada do Veículo		Alerta de Software	0	NÃO	-19,8109	-47,8996
	01/08/2024 03:48:58	MG - UBERABA - Próx. BR-050	O veículo está bloqueado		Status	0	NÃO	-19,8109	-47,8996
	01/08/2024 03:46:58	MG - UBERABA - Próx. BR-050	O veículo está bloqueado		Status	0	NÃO	-19,8110	-47,8996
	01/08/2024 03:44:58	MG - UBERABA - BR-050	O veículo está bloqueado		Status	0	NÃO	-19,8110	-47,8997
	01/08/2024 03:42:58	MG - UBERABA - BR-050	O veículo está bloqueado		Status	0	NÃO	-19,8110	-47,8997
	01/08/2024 03:40:58	MG - UBERABA - BR-050	O veículo está bloqueado		Status	0	NÃO	-19,8110	-47,8997
	01/08/2024 03:40:58	MG - UBERABA - BR-050	Parada do Veículo		Alerta de Software	0	NÃO	-19,8110	-47,8997
	01/08/2024 03:38:58	MG - UBERABA - BR-050	O veículo está bloqueado		Status	0	NÃO	-19,8110	-47,8997
	01/08/2024 03:36:58	MG - UBERABA - BR-050	O veículo está bloqueado		Status	0	NÃO	-19,8110	-47,8997
	01/08/2024 03:34:58	MG - UBERABA - Próx. BR-050	O veículo está bloqueado		Status	0	NÃO	-19,8110	-47,8996
	01/08/2024 03:32:58	MG - UBERABA - Próx. BR-050	O veículo está bloqueado		Status	0	NÃO	-19,8110	-47,8996
	01/08/2024 03:30:58	MG - UBERABA - Próx. BR-050	O veículo está bloqueado		Status	0	NÃO	-19,8110	-47,8996
	01/08/2024 03:30:58	MG - UBERABA - Próx. BR-050	Parada do Veículo		Alerta de Software	0	NÃO	-19,8110	-47,8996
	01/08/2024 03:28:58	MG - UBERABA - Próx. BR-050	O veículo está bloqueado		Status	0	NÃO	-19,8110	-47,8996
	01/08/2024 03:26:58	MG - UBERABA - Próx. BR-050	O veículo está bloqueado		Status	0	NÃO	-19,8110	-47,8996
	01/08/2024 03:24:58	MG - UBERABA - Próx. BR-050	O veículo está bloqueado		Status	0	NÃO	-19,8110	-47,8996

RELATÓRIO ANALÍTICO POR VEÍCULO






































Período: 31/07/2024 00:00:00 à 08/08/2024 00:00:00

Identificador: SSU4F69 EDIVAM DAF 2023

Placa: SSU4F69

- Legenda:**
-  Mensagens enviadas do Veículo (Veículo -> Central)
 -  Mensagens enviadas do Veículo (Controle de Jornada Cliente)
 -  Mensagens enviadas da Central (Central -> Veículo)



Sentido:	Data e Hora:	Localização:	Mensagem:	Modo Emergência	Tipo Mensagem:	Vel. (Km/h)	Log ?	Latitude	Longitude
	01/08/2024 03:22:58	MG - UBERABA - Próx. BR-050	O veículo está bloqueado		Status	0	NÃO	-19,8110	-47,8996
	01/08/2024 03:20:58	MG - UBERABA - Próx. BR-050	O veículo está bloqueado		Status	0	NÃO	-19,8110	-47,8996
	01/08/2024 03:20:58	MG - UBERABA - Próx. BR-050	Parada do Veículo		Alerta de Software	0	NÃO	-19,8110	-47,8996
	01/08/2024 03:18:57	MG - UBERABA - Próx. BR-050	O veículo está bloqueado		Status	0	NÃO	-19,8110	-47,8996
	01/08/2024 03:16:57	MG - UBERABA - Próx. BR-050	O veículo está bloqueado		Status	0	NÃO	-19,8109	-47,8996
	01/08/2024 03:14:57	MG - UBERABA - Próx. BR-050	O veículo está bloqueado		Status	0	NÃO	-19,8109	-47,8996
	01/08/2024 03:12:57	MG - UBERABA - Próx. BR-050	O veículo está bloqueado		Status	0	NÃO	-19,8109	-47,8996
	01/08/2024 03:10:57	MG - UBERABA - Próx. BR-050	O veículo está bloqueado		Status	0	NÃO	-19,8109	-47,8996
	01/08/2024 03:10:57	MG - UBERABA - Próx. BR-050	Parada do Veículo		Alerta de Software	0	NÃO	-19,8109	-47,8996
	01/08/2024 03:08:57	MG - UBERABA - Próx. BR-050	O veículo está bloqueado		Status	0	NÃO	-19,8109	-47,8996
	01/08/2024 03:06:57	MG - UBERABA - Próx. BR-050	O veículo está bloqueado		Status	0	NÃO	-19,8109	-47,8996
	01/08/2024 03:04:57	MG - UBERABA - Próx. BR-050	O veículo está bloqueado		Status	0	NÃO	-19,8109	-47,8996
	01/08/2024 03:02:57	MG - UBERABA - Próx. BR-050	O veículo está bloqueado		Status	0	NÃO	-19,8109	-47,8996
	01/08/2024 03:00:57	MG - UBERABA - Próx. BR-050	O veículo está bloqueado		Status	0	NÃO	-19,8109	-47,8996
	01/08/2024 03:00:57	MG - UBERABA - Próx. BR-050	Parada do Veículo		Alerta de Software	0	NÃO	-19,8109	-47,8996
	01/08/2024 02:58:57	MG - UBERABA - Próx. BR-050	O veículo está bloqueado		Status	0	NÃO	-19,8109	-47,8996
	01/08/2024 02:58:57	MG - UBERABA - Próx. BR-050	Parada do Veículo		Alerta de Software	0	NÃO	-19,8109	-47,8996
	01/08/2024 02:56:57	MG - UBERABA - Próx. BR-050	O veículo está bloqueado		Status	0	NÃO	-19,8109	-47,8996
	01/08/2024 02:54:57	MG - UBERABA - Próx. BR-050	O veículo está bloqueado		Status	0	NÃO	-19,8109	-47,8996
	01/08/2024 02:52:57	MG - UBERABA - Próx. BR-050	O veículo está bloqueado		Status	0	NÃO	-19,8109	-47,8996
	01/08/2024 02:50:57	MG - UBERABA - Próx. BR-050			Posição Normal	0	NÃO	-19,8110	-47,8996
	01/08/2024 02:50:57	MG - UBERABA - Próx. BR-050	O veículo está bloqueado		Status	0	NÃO	-19,8110	-47,8996
	01/08/2024 02:50:57	MG - UBERABA - Próx. BR-050	Parada do Veículo		Alerta de Software	0	NÃO	-19,8110	-47,8996
	01/08/2024 02:48:57	MG - UBERABA - Próx. BR-050	O veículo está bloqueado		Status	0	NÃO	-19,8110	-47,8996
	01/08/2024 02:46:57	MG - UBERABA - Próx. BR-050	O veículo está bloqueado		Status	0	NÃO	-19,8110	-47,8996
	01/08/2024 02:44:57	MG - UBERABA - Próx. BR-050	O veículo está bloqueado		Status	0	NÃO	-19,8110	-47,8996
	01/08/2024 02:42:57	MG - UBERABA - Próx. BR-050	O veículo está bloqueado		Status	0	NÃO	-19,8110	-47,8996
	01/08/2024 02:40:57	MG - UBERABA - Próx. BR-050	O veículo está bloqueado		Status	0	NÃO	-19,8110	-47,8996
	01/08/2024 02:40:57	MG - UBERABA - Próx. BR-050	Parada do Veículo		Alerta de Software	0	NÃO	-19,8110	-47,8996
	01/08/2024 02:38:57	MG - UBERABA - Próx. BR-050	O veículo está bloqueado		Status	0	NÃO	-19,8110	-47,8996
	01/08/2024 02:36:57	MG - UBERABA - Próx. BR-050	O veículo está bloqueado		Status	0	NÃO	-19,8110	-47,8996
	01/08/2024 02:34:57	MG - UBERABA - Próx. BR-050	O veículo está bloqueado		Status	0	NÃO	-19,8110	-47,8996
	01/08/2024 02:32:57	MG - UBERABA - Próx. BR-050	O veículo está bloqueado		Status	0	NÃO	-19,8110	-47,8996
	01/08/2024 02:30:57	MG - UBERABA - Próx. BR-050	O veículo está bloqueado		Status	0	NÃO	-19,8110	-47,8996
	01/08/2024 02:30:57	MG - UBERABA - Próx. BR-050	Parada do Veículo		Alerta de Software	0	NÃO	-19,8110	-47,8996
	01/08/2024 02:28:57	MG - UBERABA - Próx. BR-050	O veículo está bloqueado		Status	0	NÃO	-19,8110	-47,8996
	01/08/2024 02:26:57	MG - UBERABA - Próx. BR-050	O veículo está bloqueado		Status	0	NÃO	-19,8110	-47,8996

RELATÓRIO ANALÍTICO POR VEÍCULO






































Período: 31/07/2024 00:00:00 à 08/08/2024 00:00:00

Identificador: SSU4F69 EDIVAM DAF 2023

Placa: SSU4F69

- Legenda:**
-  Mensagens enviadas do Veículo (Veículo -> Central)
 -  Mensagens enviadas do Veículo (Controle de Jornada Cliente)
 -  Mensagens enviadas da Central (Central -> Veículo)



Sentido:	Data e Hora:	Localização:	Mensagem:	Modo Emergência	Tipo Mensagem:	Vel. (Km/h)	Log ?	Latitude	Longitude
	01/08/2024 02:26:57	MG - UBERABA - Próx. BR-050	Parada do Veículo		Alerta de Software	0	NÃO	-19,8110	-47,8996
	01/08/2024 02:24:57	MG - UBERABA - Próx. BR-050	O veículo está bloqueado		Status	0	NÃO	-19,8110	-47,8996
	01/08/2024 02:22:57	MG - UBERABA - Próx. BR-050	O veículo está bloqueado		Status	0	NÃO	-19,8110	-47,8996
	01/08/2024 02:20:57	MG - UBERABA - Próx. BR-050	O veículo está bloqueado		Status	0	NÃO	-19,8110	-47,8996
	01/08/2024 02:20:57	MG - UBERABA - Próx. BR-050	Parada do Veículo		Alerta de Software	0	NÃO	-19,8110	-47,8996
	01/08/2024 02:18:57	MG - UBERABA - Próx. BR-050	O veículo está bloqueado		Status	0	NÃO	-19,8110	-47,8996
	01/08/2024 02:16:57	MG - UBERABA - Próx. BR-050	O veículo está bloqueado		Status	0	NÃO	-19,8110	-47,8996
	01/08/2024 02:16:57	MG - UBERABA - Próx. BR-050	Parada do Veículo		Alerta de Software	0	NÃO	-19,8110	-47,8996
	01/08/2024 02:14:57	MG - UBERABA - Próx. BR-050	O veículo está bloqueado		Status	0	NÃO	-19,8110	-47,8995
	01/08/2024 02:12:57	MG - UBERABA - Próx. BR-050	O veículo está bloqueado		Status	0	NÃO	-19,8110	-47,8995
	01/08/2024 02:10:57	MG - UBERABA - Próx. BR-050	O veículo está bloqueado		Status	0	NÃO	-19,8110	-47,8995
	01/08/2024 02:10:57	MG - UBERABA - Próx. BR-050	Parada do Veículo		Alerta de Software	0	NÃO	-19,8110	-47,8995
	01/08/2024 02:08:57	MG - UBERABA - Próx. BR-050	O veículo está bloqueado		Status	0	NÃO	-19,8110	-47,8995
	01/08/2024 02:06:57	MG - UBERABA - Próx. BR-050	O veículo está bloqueado		Status	0	NÃO	-19,8109	-47,8995
	01/08/2024 02:06:57	MG - UBERABA - Próx. BR-050	Parada do Veículo		Alerta de Software	0	NÃO	-19,8109	-47,8995
	01/08/2024 02:04:57	MG - UBERABA - Próx. BR-050	O veículo está bloqueado		Status	0	NÃO	-19,8109	-47,8995
	01/08/2024 02:02:57	MG - UBERABA - Próx. BR-050	O veículo está bloqueado		Status	0	NÃO	-19,8109	-47,8995
	01/08/2024 02:00:57	MG - UBERABA - Próx. BR-050	O veículo está bloqueado		Status	0	NÃO	-19,8109	-47,8995
	01/08/2024 02:00:57	MG - UBERABA - Próx. BR-050	Parada do Veículo		Alerta de Software	0	NÃO	-19,8109	-47,8995
	01/08/2024 01:58:57	MG - UBERABA - Próx. BR-050	O veículo está bloqueado		Status	0	NÃO	-19,8109	-47,8995
	01/08/2024 01:56:57	MG - UBERABA - Próx. BR-050	O veículo está bloqueado		Status	0	NÃO	-19,8109	-47,8995
	01/08/2024 01:56:57	MG - UBERABA - Próx. BR-050	Parada do Veículo		Alerta de Software	0	NÃO	-19,8109	-47,8995
	01/08/2024 01:54:57	MG - UBERABA - Próx. BR-050	O veículo está bloqueado		Status	0	NÃO	-19,8110	-47,8995
	01/08/2024 01:52:57	MG - UBERABA - Próx. BR-050	O veículo está bloqueado		Status	0	NÃO	-19,8110	-47,8996
	01/08/2024 01:50:57	MG - UBERABA - Próx. BR-050	O veículo está bloqueado		Status	0	NÃO	-19,8110	-47,8996
	01/08/2024 01:50:57	MG - UBERABA - Próx. BR-050	Parada do Veículo		Alerta de Software	0	NÃO	-19,8110	-47,8996
	01/08/2024 01:48:57	MG - UBERABA - Próx. BR-050	O veículo está bloqueado		Status	0	NÃO	-19,8110	-47,8996
	01/08/2024 01:46:57	MG - UBERABA - Próx. BR-050	O veículo está bloqueado		Status	0	NÃO	-19,8110	-47,8996
	01/08/2024 01:46:57	MG - UBERABA - Próx. BR-050	Parada do Veículo		Alerta de Software	0	NÃO	-19,8110	-47,8996
	01/08/2024 01:44:57	MG - UBERABA - Próx. BR-050	O veículo está bloqueado		Status	0	NÃO	-19,8110	-47,8996
	01/08/2024 01:42:57	MG - UBERABA - Próx. BR-050	O veículo está bloqueado		Status	0	NÃO	-19,8110	-47,8996
	01/08/2024 01:40:57	MG - UBERABA - Próx. BR-050	O veículo está bloqueado		Status	0	NÃO	-19,8110	-47,8996
	01/08/2024 01:40:57	MG - UBERABA - Próx. BR-050	Parada do Veículo		Alerta de Software	0	NÃO	-19,8110	-47,8996
	01/08/2024 01:38:57	MG - UBERABA - Próx. BR-050	O veículo está bloqueado		Status	0	NÃO	-19,8110	-47,8996
	01/08/2024 01:36:57	MG - UBERABA - Próx. BR-050	O veículo está bloqueado		Status	0	NÃO	-19,8110	-47,8996
	01/08/2024 01:36:57	MG - UBERABA - Próx. BR-050	Parada do Veículo		Alerta de Software	0	NÃO	-19,8110	-47,8996
	01/08/2024 01:34:57	MG - UBERABA - Próx. BR-050	O veículo está bloqueado		Status	0	NÃO	-19,8110	-47,8996

RELATÓRIO ANALÍTICO POR VEÍCULO






































Período: 31/07/2024 00:00:00 à 08/08/2024 00:00:00

Identificador: SSU4F69 EDIVAM DAF 2023

Placa: SSU4F69




- Legenda:**
-  Mensagens enviadas do Veículo (Veículo -> Central)
 -  Mensagens enviadas do Veículo (Controle de Jornada Cliente)
 -  Mensagens enviadas da Central (Central -> Veículo)



Sentido:	Data e Hora:	Localização:	Mensagem:	Modo Emergência	Tipo Mensagem:	Vel. (Km/h)	Log ?	Latitude	Longitude
	01/08/2024 01:32:57	MG - UBERABA - BR-050	O veículo está bloqueado		Status	0	NÃO	-19,8110	-47,8997
	01/08/2024 01:30:57	MG - UBERABA - BR-050	O veículo está bloqueado		Status	0	NÃO	-19,8111	-47,8997
	01/08/2024 01:30:57	MG - UBERABA - BR-050	Parada do Veículo		Alerta de Software	0	NÃO	-19,8111	-47,8997
	01/08/2024 01:28:57	MG - UBERABA - BR-050	O veículo está bloqueado		Status	0	NÃO	-19,8111	-47,8997
	01/08/2024 01:26:57	MG - UBERABA - BR-050	O veículo está bloqueado		Status	0	NÃO	-19,8111	-47,8997
	01/08/2024 01:26:57	MG - UBERABA - BR-050	Parada do Veículo		Alerta de Software	0	NÃO	-19,8111	-47,8997
	01/08/2024 01:24:57	MG - UBERABA - BR-050	O veículo está bloqueado		Status	0	NÃO	-19,8111	-47,8997
	01/08/2024 01:22:57	MG - UBERABA - BR-050	O veículo está bloqueado		Status	0	NÃO	-19,8111	-47,8997
	01/08/2024 01:20:57	MG - UBERABA - BR-050	O veículo está bloqueado		Status	0	NÃO	-19,8111	-47,8997
	01/08/2024 01:20:57	MG - UBERABA - BR-050	Parada do Veículo		Alerta de Software	0	NÃO	-19,8111	-47,8997
	01/08/2024 01:18:57	MG - UBERABA - BR-050	O veículo está bloqueado		Status	0	NÃO	-19,8111	-47,8997
	01/08/2024 01:16:57	MG - UBERABA - BR-050	O veículo está bloqueado		Status	0	NÃO	-19,8110	-47,8997
	01/08/2024 01:14:57	MG - UBERABA - BR-050	O veículo está bloqueado		Status	0	NÃO	-19,8110	-47,8997
	01/08/2024 01:12:57	MG - UBERABA - BR-050	O veículo está bloqueado		Status	0	NÃO	-19,8110	-47,8997
	01/08/2024 01:11:55	MG - UBERABA - Próx. BR-050	Posição Periódica Lora	LORA	Status	0	NÃO	-19,8108	-47,8995
	01/08/2024 01:11:55	MG - UBERABA - Próx. BR-050	O veículo está bloqueado	LORA	Status	0	NÃO	-19,8108	-47,8995
	01/08/2024 01:10:57	MG - UBERABA - Próx. BR-050	O veículo está bloqueado		Status	0	NÃO	-19,8110	-47,8996
	01/08/2024 01:10:57	MG - UBERABA - Próx. BR-050	Parada do Veículo		Alerta de Software	0	NÃO	-19,8110	-47,8996
	01/08/2024 01:08:57	MG - UBERABA - BR-050	O veículo está bloqueado		Status	0	NÃO	-19,8110	-47,8997
	01/08/2024 01:06:57	MG - UBERABA - BR-050	O veículo está bloqueado		Status	0	NÃO	-19,8110	-47,8997
	01/08/2024 01:04:57	MG - UBERABA - BR-050	O veículo está bloqueado		Status	0	NÃO	-19,8110	-47,8997
	01/08/2024 01:02:57	MG - UBERABA - BR-050	O veículo está bloqueado		Status	0	NÃO	-19,8110	-47,8997
	01/08/2024 01:00:57	MG - UBERABA - Próx. BR-050	O veículo está bloqueado		Status	0	NÃO	-19,8110	-47,8996
	01/08/2024 01:00:57	MG - UBERABA - Próx. BR-050	Parada do Veículo		Alerta de Software	0	NÃO	-19,8110	-47,8996
	01/08/2024 00:58:57	MG - UBERABA - Próx. BR-050	O veículo está bloqueado		Status	0	NÃO	-19,8110	-47,8996
	01/08/2024 00:58:57	MG - UBERABA - Próx. BR-050	Parada do Veículo		Alerta de Software	0	NÃO	-19,8110	-47,8996
	01/08/2024 00:56:57	MG - UBERABA - Próx. BR-050	O veículo está bloqueado		Status	0	NÃO	-19,8110	-47,8996
	01/08/2024 00:56:57	MG - UBERABA - Próx. BR-050	Parada do Veículo		Alerta de Software	0	NÃO	-19,8110	-47,8996
	01/08/2024 00:54:57	MG - UBERABA - Próx. BR-050	O veículo está bloqueado		Status	0	NÃO	-19,8110	-47,8996
	01/08/2024 00:54:57	MG - UBERABA - Próx. BR-050	Parada do Veículo		Alerta de Software	0	NÃO	-19,8110	-47,8996
	01/08/2024 00:52:57	MG - UBERABA - Próx. BR-050	O veículo está bloqueado		Status	0	NÃO	-19,8109	-47,8996
	01/08/2024 00:52:57	MG - UBERABA - Próx. BR-050	Parada do Veículo		Alerta de Software	0	NÃO	-19,8109	-47,8996
	01/08/2024 00:50:57	MG - UBERABA - Próx. BR-050	O veículo está bloqueado		Status	0	NÃO	-19,8109	-47,8996
	01/08/2024 00:50:57	MG - UBERABA - Próx. BR-050	Parada do Veículo		Alerta de Software	0	NÃO	-19,8109	-47,8996
	01/08/2024 00:48:57	MG - UBERABA - Próx. BR-050	O veículo está bloqueado		Status	0	NÃO	-19,8109	-47,8996
	01/08/2024 00:48:57	MG - UBERABA - Próx. BR-050	Parada do Veículo		Alerta de Software	0	NÃO	-19,8109	-47,8996
	01/08/2024 00:46:57	MG - UBERABA - Próx. BR-050	O veículo está bloqueado		Status	0	NÃO	-19,8109	-47,8996

RELATÓRIO ANALÍTICO POR VEÍCULO

Período: 31/07/2024 00:00:00 à 08/08/2024 00:00:00
Identificador: SSU4F69 EDIVAM DAF 2023
Placa: SSU4F69

- Legenda:**
-  Mensagens enviadas do Veículo (Veículo -> Central)
 -  Mensagens enviadas do Veículo (Controle de Jornada Cliente)
 -  Mensagens enviadas da Central (Central -> Veículo)



Sentido:	Data e Hora:	Localização:	Mensagem:	Modo Emergência	Tipo Mensagem:	Vel. (Km/h)	Log ?	Latitude	Longitude
	01/08/2024 00:46:57	MG - UBERABA - Próx. BR-050	Parada do Veículo		Alerta de Software	0	NÃO	-19,8109	-47,8996
	01/08/2024 00:44:57	MG - UBERABA - Próx. BR-050	O veículo está bloqueado		Status	0	NÃO	-19,8110	-47,8996
	01/08/2024 00:44:57	MG - UBERABA - Próx. BR-050	Parada do Veículo		Alerta de Software	0	NÃO	-19,8110	-47,8996
	01/08/2024 00:42:57	MG - UBERABA - Próx. BR-050	O veículo está bloqueado		Status	0	NÃO	-19,8110	-47,8996
	01/08/2024 00:42:57	MG - UBERABA - Próx. BR-050	Parada do Veículo		Alerta de Software	0	NÃO	-19,8110	-47,8996
	01/08/2024 00:40:57	MG - UBERABA - Próx. BR-050	O veículo está bloqueado		Status	0	NÃO	-19,8110	-47,8996
	01/08/2024 00:40:57	MG - UBERABA - Próx. BR-050	Parada do Veículo		Alerta de Software	0	NÃO	-19,8110	-47,8996
	01/08/2024 00:38:57	MG - UBERABA - Próx. BR-050	O veículo está bloqueado		Status	0	NÃO	-19,8110	-47,8996
	01/08/2024 00:38:57	MG - UBERABA - Próx. BR-050	Parada do Veículo		Alerta de Software	0	NÃO	-19,8110	-47,8996
	01/08/2024 00:36:57	MG - UBERABA - Próx. BR-050	O veículo está bloqueado		Status	0	NÃO	-19,8110	-47,8996
	01/08/2024 00:36:57	MG - UBERABA - Próx. BR-050	Parada do Veículo		Alerta de Software	0	NÃO	-19,8110	-47,8996
	01/08/2024 00:34:57	MG - UBERABA - Próx. BR-050	O veículo está bloqueado		Status	0	NÃO	-19,8110	-47,8996
	01/08/2024 00:34:57	MG - UBERABA - Próx. BR-050	Parada do Veículo		Alerta de Software	0	NÃO	-19,8110	-47,8996
	01/08/2024 00:32:57	MG - UBERABA - Próx. BR-050	O veículo está bloqueado		Status	0	NÃO	-19,8110	-47,8996
	01/08/2024 00:32:57	MG - UBERABA - Próx. BR-050	Parada do Veículo		Alerta de Software	0	NÃO	-19,8110	-47,8996
	01/08/2024 00:30:57	MG - UBERABA - Próx. BR-050	O veículo está bloqueado		Status	0	NÃO	-19,8110	-47,8996
	01/08/2024 00:30:57	MG - UBERABA - Próx. BR-050	Parada do Veículo		Alerta de Software	0	NÃO	-19,8110	-47,8996
	01/08/2024 00:28:57	MG - UBERABA - Próx. BR-050	O veículo está bloqueado		Status	0	NÃO	-19,8110	-47,8996
	01/08/2024 00:28:57	MG - UBERABA - Próx. BR-050	Parada do Veículo		Alerta de Software	0	NÃO	-19,8110	-47,8996
	01/08/2024 00:26:57	MG - UBERABA - Próx. BR-050	O veículo está bloqueado		Status	0	NÃO	-19,8110	-47,8996
	01/08/2024 00:26:57	MG - UBERABA - Próx. BR-050	Parada do Veículo		Alerta de Software	0	NÃO	-19,8110	-47,8996
	01/08/2024 00:24:57	MG - UBERABA - Próx. BR-050	O veículo está bloqueado		Status	0	NÃO	-19,8110	-47,8996
	01/08/2024 00:24:57	MG - UBERABA - Próx. BR-050	Parada do Veículo		Alerta de Software	0	NÃO	-19,8110	-47,8996
	01/08/2024 00:22:57	MG - UBERABA - Próx. BR-050	O veículo está bloqueado		Status	0	NÃO	-19,8110	-47,8996
	01/08/2024 00:22:57	MG - UBERABA - Próx. BR-050	Parada do Veículo		Alerta de Software	0	NÃO	-19,8110	-47,8996
	01/08/2024 00:20:57	MG - UBERABA - Próx. BR-050	O veículo está bloqueado		Status	0	NÃO	-19,8110	-47,8996
	01/08/2024 00:20:57	MG - UBERABA - Próx. BR-050	Parada do Veículo		Alerta de Software	0	NÃO	-19,8110	-47,8996
	01/08/2024 00:18:57	MG - UBERABA - Próx. BR-050	O veículo está bloqueado		Status	0	NÃO	-19,8110	-47,8996
	01/08/2024 00:18:57	MG - UBERABA - Próx. BR-050	Parada do Veículo		Alerta de Software	0	NÃO	-19,8110	-47,8996
	01/08/2024 00:16:57	MG - UBERABA - Próx. BR-050	O veículo está bloqueado		Status	0	NÃO	-19,8110	-47,8996
	01/08/2024 00:16:57	MG - UBERABA - Próx. BR-050	Parada do Veículo		Alerta de Software	0	NÃO	-19,8110	-47,8996
	01/08/2024 00:14:57	MG - UBERABA - Próx. BR-050	O veículo está bloqueado		Status	0	NÃO	-19,8110	-47,8996
	01/08/2024 00:14:57	MG - UBERABA - Próx. BR-050	Parada do Veículo		Alerta de Software	0	NÃO	-19,8110	-47,8996
	01/08/2024 00:12:57	MG - UBERABA - Próx. BR-050	O veículo está bloqueado		Status	0	NÃO	-19,8110	-47,8996
	01/08/2024 00:12:57	MG - UBERABA - Próx. BR-050	Parada do Veículo		Alerta de Software	0	NÃO	-19,8110	-47,8996
	01/08/2024 00:10:57	MG - UBERABA - Próx. BR-050	O veículo está bloqueado		Status	0	NÃO	-19,8110	-47,8996
	01/08/2024 00:10:57	MG - UBERABA - Próx. BR-050	Parada do Veículo		Alerta de Software	0	NÃO	-19,8110	-47,8996

RELATÓRIO ANALÍTICO POR VEÍCULO



Período: 31/07/2024 00:00:00 à 08/08/2024 00:00:00

Identificador: SSU4F69 EDIVAM DAF 2023

Placa: SSU4F69

- Legenda:**
-  Mensagens enviadas do Veículo (Veículo -> Central)
 -  Mensagens enviadas do Veículo (Controle de Jornada Cliente)
 -  Mensagens enviadas da Central (Central -> Veículo)






Sentido:	Data e Hora:	Localização:	Mensagem:	Modo Emergência	Tipo Mensagem:	Vel. (Km/h)	Log ?	Latitude	Longitude
	01/08/2024 00:08:57	MG - UBERABA - Próx. BR-050	O veículo está bloqueado		Status	0	NÃO	-19,8110	-47,8996
	01/08/2024 00:08:57	MG - UBERABA - Próx. BR-050	Parada do Veículo		Alerta de Software	0	NÃO	-19,8110	-47,8996
	01/08/2024 00:06:57	MG - UBERABA - Próx. BR-050	O veículo está bloqueado		Status	0	NÃO	-19,8110	-47,8996
	01/08/2024 00:06:57	MG - UBERABA - Próx. BR-050	Parada do Veículo		Alerta de Software	0	NÃO	-19,8110	-47,8996
	01/08/2024 00:04:57	MG - UBERABA - Próx. BR-050	O veículo está bloqueado		Status	0	NÃO	-19,8110	-47,8996
	01/08/2024 00:04:57	MG - UBERABA - Próx. BR-050	Parada do Veículo		Alerta de Software	0	NÃO	-19,8110	-47,8996
	01/08/2024 00:02:57	MG - UBERABA - Próx. BR-050	O veículo está bloqueado		Status	0	NÃO	-19,8110	-47,8996
	01/08/2024 00:02:57	MG - UBERABA - Próx. BR-050	Parada do Veículo		Alerta de Software	0	NÃO	-19,8110	-47,8996
	01/08/2024 00:00:57	MG - UBERABA - Próx. BR-050	O veículo está bloqueado		Status	0	NÃO	-19,8110	-47,8996
	01/08/2024 00:00:57	MG - UBERABA - Próx. BR-050	Parada do Veículo		Alerta de Software	0	NÃO	-19,8110	-47,8996
	01/08/2024 00:00:57	MG - UBERABA - Próx. BR-050	Entrada em Área de Controle 'SP+MG+Rio - Raio 400Km'		Alerta de Software	0	NÃO	-19,8110	-47,8996
	31/07/2024 23:58:57	MG - UBERABA - Próx. BR-050	O veículo está bloqueado		Status	0	NÃO	-19,8110	-47,8996
	31/07/2024 23:56:57	MG - UBERABA - Próx. BR-050	O veículo está bloqueado		Status	0	NÃO	-19,8110	-47,8996
	31/07/2024 23:56:57	MG - UBERABA - Próx. BR-050	Parada do Veículo		Alerta de Software	0	NÃO	-19,8110	-47,8996
	31/07/2024 23:54:57	MG - UBERABA - Próx. BR-050	Parada do Veículo		Alerta de Software	0	NÃO	-19,8110	-47,8996
	31/07/2024 23:54:57	MG - UBERABA - Próx. BR-050	O veículo está bloqueado		Status	0	NÃO	-19,8110	-47,8996
	31/07/2024 23:52:57	MG - UBERABA - Próx. BR-050	O veículo está bloqueado		Status	0	NÃO	-19,8110	-47,8996
	31/07/2024 23:52:57	MG - UBERABA - Próx. BR-050	Parada do Veículo		Alerta de Software	0	NÃO	-19,8110	-47,8996
	31/07/2024 23:50:57	MG - UBERABA - Próx. BR-050	Parada do Veículo		Alerta de Software	0	NÃO	-19,8110	-47,8996
	31/07/2024 23:50:57	MG - UBERABA - Próx. BR-050	O veículo está bloqueado		Status	0	NÃO	-19,8110	-47,8996
	31/07/2024 23:48:57	MG - UBERABA - Próx. BR-050	O veículo está bloqueado		Status	0	NÃO	-19,8110	-47,8996
	31/07/2024 23:48:57	MG - UBERABA - Próx. BR-050	Parada do Veículo		Alerta de Software	0	NÃO	-19,8110	-47,8996
	31/07/2024 23:46:57	MG - UBERABA - Próx. BR-050	Parada do Veículo		Alerta de Software	0	NÃO	-19,8110	-47,8996
	31/07/2024 23:46:57	MG - UBERABA - Próx. BR-050	O veículo está bloqueado		Status	0	NÃO	-19,8110	-47,8996
	31/07/2024 23:44:57	MG - UBERABA - Próx. BR-050	O veículo está bloqueado		Status	0	NÃO	-19,8110	-47,8996
	31/07/2024 23:44:57	MG - UBERABA - Próx. BR-050	Parada do Veículo		Alerta de Software	0	NÃO	-19,8110	-47,8996
	31/07/2024 23:42:57	MG - UBERABA - Próx. BR-050	Parada do Veículo		Alerta de Software	0	NÃO	-19,8110	-47,8996
	31/07/2024 23:42:57	MG - UBERABA - Próx. BR-050	O veículo está bloqueado		Status	0	NÃO	-19,8110	-47,8996
	31/07/2024 23:40:57	MG - UBERABA - Próx. BR-050	O veículo está bloqueado		Status	0	NÃO	-19,8110	-47,8996
	31/07/2024 23:40:57	MG - UBERABA - Próx. BR-050	Parada do Veículo		Alerta de Software	0	NÃO	-19,8110	-47,8996
	31/07/2024 23:38:57	MG - UBERABA - Próx. BR-050	Parada do Veículo		Alerta de Software	0	NÃO	-19,8110	-47,8996
	31/07/2024 23:38:57	MG - UBERABA - Próx. BR-050	O veículo está bloqueado		Status	0	NÃO	-19,8110	-47,8996
	31/07/2024 23:36:57	MG - UBERABA - Próx. BR-050	O veículo está bloqueado		Status	0	NÃO	-19,8110	-47,8996
	31/07/2024 23:36:57	MG - UBERABA - Próx. BR-050	Parada do Veículo		Alerta de Software	0	NÃO	-19,8110	-47,8996
	31/07/2024 23:34:57	MG - UBERABA - Próx. BR-050	Parada do Veículo		Alerta de Software	0	NÃO	-19,8110	-47,8996
	31/07/2024 23:34:57	MG - UBERABA - Próx. BR-050	O veículo está bloqueado		Status	0	NÃO	-19,8110	-47,8996
	31/07/2024 23:32:57	MG - UBERABA - BR-050	O veículo está bloqueado		Status	0	NÃO	-19,8110	-47,8997

RELATÓRIO ANALÍTICO POR VEÍCULO



Período: 31/07/2024 00:00:00 à 08/08/2024 00:00:00

Identificador: SSU4F69 EDIVAM DAF 2023

Placa: SSU4F69

- Legenda:**
-  Mensagens enviadas do Veículo (Veículo -> Central)
 -  Mensagens enviadas do Veículo (Controle de Jornada Cliente)
 -  Mensagens enviadas da Central (Central -> Veículo)






Sentido:	Data e Hora:	Localização:	Mensagem:	Modo Emergência	Tipo Mensagem:	Vel. (Km/h)	Log ?	Latitude	Longitude
	31/07/2024 23:32:57	MG - UBERABA - BR-050	Parada do Veículo		Alerta de Software	0	NÃO	-19,8110	-47,8997
	31/07/2024 23:30:57	MG - UBERABA - BR-050	Parada do Veículo		Alerta de Software	0	NÃO	-19,8110	-47,8997
	31/07/2024 23:30:57	MG - UBERABA - BR-050	O veículo está bloqueado		Status	0	NÃO	-19,8110	-47,8997
	31/07/2024 23:28:57	MG - UBERABA - BR-050	O veículo está bloqueado		Status	0	NÃO	-19,8110	-47,8997
	31/07/2024 23:28:57	MG - UBERABA - BR-050	Parada do Veículo		Alerta de Software	0	NÃO	-19,8110	-47,8997
	31/07/2024 23:26:57	MG - UBERABA - BR-050	Parada do Veículo		Alerta de Software	0	NÃO	-19,8110	-47,8997
	31/07/2024 23:26:57	MG - UBERABA - BR-050	O veículo está bloqueado		Status	0	NÃO	-19,8110	-47,8997
	31/07/2024 23:24:57	MG - UBERABA - BR-050	O veículo está bloqueado		Status	0	NÃO	-19,8110	-47,8997
	31/07/2024 23:24:57	MG - UBERABA - BR-050	Parada do Veículo		Alerta de Software	0	NÃO	-19,8110	-47,8997
	31/07/2024 23:22:57	MG - UBERABA - BR-050	Parada do Veículo		Alerta de Software	0	NÃO	-19,8110	-47,8997
	31/07/2024 23:22:57	MG - UBERABA - BR-050	O veículo está bloqueado		Status	0	NÃO	-19,8110	-47,8997
	31/07/2024 23:20:57	MG - UBERABA - BR-050	O veículo está bloqueado		Status	0	NÃO	-19,8110	-47,8997
	31/07/2024 23:20:57	MG - UBERABA - BR-050	Parada do Veículo		Alerta de Software	0	NÃO	-19,8110	-47,8997
	31/07/2024 23:18:57	MG - UBERABA - BR-050	Parada do Veículo		Alerta de Software	0	NÃO	-19,8110	-47,8997
	31/07/2024 23:18:57	MG - UBERABA - BR-050	O veículo está bloqueado		Status	0	NÃO	-19,8110	-47,8997
	31/07/2024 23:16:57	MG - UBERABA - BR-050	O veículo está bloqueado		Status	0	NÃO	-19,8110	-47,8997
	31/07/2024 23:16:57	MG - UBERABA - BR-050	Parada do Veículo		Alerta de Software	0	NÃO	-19,8110	-47,8997
	31/07/2024 23:14:57	MG - UBERABA - BR-050	Parada do Veículo		Alerta de Software	0	NÃO	-19,8110	-47,8997
	31/07/2024 23:14:57	MG - UBERABA - BR-050	O veículo está bloqueado		Status	0	NÃO	-19,8110	-47,8997
	31/07/2024 23:12:57	MG - UBERABA - BR-050	O veículo está bloqueado		Status	0	NÃO	-19,8110	-47,8997
	31/07/2024 23:12:57	MG - UBERABA - BR-050	Parada do Veículo		Alerta de Software	0	NÃO	-19,8110	-47,8997
	31/07/2024 23:10:57	MG - UBERABA - BR-050	Parada do Veículo		Alerta de Software	0	NÃO	-19,8110	-47,8997
	31/07/2024 23:10:57	MG - UBERABA - BR-050	O veículo está bloqueado		Status	0	NÃO	-19,8110	-47,8997
	31/07/2024 23:08:57	MG - UBERABA - BR-050	O veículo está bloqueado		Status	0	NÃO	-19,8110	-47,8997
	31/07/2024 23:08:57	MG - UBERABA - BR-050	Parada do Veículo		Alerta de Software	0	NÃO	-19,8110	-47,8997
	31/07/2024 23:06:57	MG - UBERABA - BR-050	Parada do Veículo		Alerta de Software	0	NÃO	-19,8110	-47,8997
	31/07/2024 23:06:57	MG - UBERABA - BR-050	O veículo está bloqueado		Status	0	NÃO	-19,8110	-47,8997
	31/07/2024 23:04:57	MG - UBERABA - BR-050	O veículo está bloqueado		Status	0	NÃO	-19,8110	-47,8997
	31/07/2024 23:04:57	MG - UBERABA - BR-050	Parada do Veículo		Alerta de Software	0	NÃO	-19,8110	-47,8997
	31/07/2024 23:02:57	MG - UBERABA - BR-050	Parada do Veículo		Alerta de Software	0	NÃO	-19,8110	-47,8997
	31/07/2024 23:02:57	MG - UBERABA - BR-050	O veículo está bloqueado		Status	0	NÃO	-19,8110	-47,8997
	31/07/2024 23:00:57	MG - UBERABA - BR-050	O veículo está bloqueado		Status	0	NÃO	-19,8110	-47,8997
	31/07/2024 23:00:57	MG - UBERABA - BR-050	Parada do Veículo		Alerta de Software	0	NÃO	-19,8110	-47,8997
	31/07/2024 22:58:57	MG - UBERABA - BR-050	Parada do Veículo		Alerta de Software	0	NÃO	-19,8110	-47,8997
	31/07/2024 22:58:57	MG - UBERABA - BR-050	O veículo está bloqueado		Status	0	NÃO	-19,8110	-47,8997
	31/07/2024 22:56:57	MG - UBERABA - BR-050	O veículo está bloqueado		Status	0	NÃO	-19,8110	-47,8997
	31/07/2024 22:56:57	MG - UBERABA - BR-050	Parada do Veículo		Alerta de Software	0	NÃO	-19,8110	-47,8997

RELATÓRIO ANALÍTICO POR VEÍCULO














Período: 31/07/2024 00:00:00 à 08/08/2024 00:00:00

Identificador: SSU4F69 EDIVAM DAF 2023

Placa: SSU4F69




- Legenda:**
-  Mensagens enviadas do Veículo (Veículo -> Central)
 -  Mensagens enviadas do Veículo (Controle de Jornada Cliente)
 -  Mensagens enviadas da Central (Central -> Veículo)




Sentido:	Data e Hora:	Localização:	Mensagem:	Modo Emergência	Tipo Mensagem:	Vel. (Km/h)	Log ?	Latitude	Longitude
	31/07/2024 22:54:57	MG - UBERABA - BR-050	Parada do Veículo		Alerta de Software	0	NÃO	-19,8110	-47,8997
	31/07/2024 22:54:57	MG - UBERABA - BR-050	O veículo está bloqueado		Status	0	NÃO	-19,8110	-47,8997
	31/07/2024 22:52:57	MG - UBERABA - BR-050	O veículo está bloqueado		Status	0	NÃO	-19,8110	-47,8997
	31/07/2024 22:52:57	MG - UBERABA - BR-050	Parada do Veículo		Alerta de Software	0	NÃO	-19,8110	-47,8997
	31/07/2024 22:50:57	MG - UBERABA - BR-050	Parada do Veículo		Alerta de Software	0	NÃO	-19,8110	-47,8997
	31/07/2024 22:50:57	MG - UBERABA - BR-050	O veículo está bloqueado		Status	0	NÃO	-19,8110	-47,8997
	31/07/2024 22:48:57	MG - UBERABA - Próx. BR-050	O veículo está bloqueado		Status	0	NÃO	-19,8110	-47,8996
	31/07/2024 22:48:57	MG - UBERABA - Próx. BR-050	Parada do Veículo		Alerta de Software	0	NÃO	-19,8110	-47,8996
	31/07/2024 22:46:57	MG - UBERABA - Próx. BR-050	Parada do Veículo		Alerta de Software	0	NÃO	-19,8110	-47,8996
	31/07/2024 22:46:57	MG - UBERABA - Próx. BR-050	O veículo está bloqueado		Status	0	NÃO	-19,8110	-47,8996
	31/07/2024 22:44:57	MG - UBERABA - Próx. BR-050	O veículo está bloqueado		Status	0	NÃO	-19,8110	-47,8996
	31/07/2024 22:44:57	MG - UBERABA - Próx. BR-050	Parada do Veículo		Alerta de Software	0	NÃO	-19,8110	-47,8996
	31/07/2024 22:42:57	MG - UBERABA - Próx. BR-050	Parada do Veículo		Alerta de Software	0	NÃO	-19,8110	-47,8996
	31/07/2024 22:42:57	MG - UBERABA - Próx. BR-050	O veículo está bloqueado		Status	0	NÃO	-19,8110	-47,8996
	31/07/2024 22:40:57	MG - UBERABA - Próx. BR-050	O veículo está bloqueado		Status	0	NÃO	-19,8110	-47,8996
	31/07/2024 22:40:57	MG - UBERABA - Próx. BR-050	Parada do Veículo		Alerta de Software	0	NÃO	-19,8110	-47,8996
	31/07/2024 22:38:57	MG - UBERABA - Próx. BR-050	Parada do Veículo		Alerta de Software	0	NÃO	-19,8110	-47,8996
	31/07/2024 22:38:57	MG - UBERABA - Próx. BR-050	O veículo está bloqueado		Status	0	NÃO	-19,8110	-47,8996
	31/07/2024 22:36:57	MG - UBERABA - Próx. BR-050	O veículo está bloqueado		Status	0	NÃO	-19,8110	-47,8996
	31/07/2024 22:36:57	MG - UBERABA - Próx. BR-050	Parada do Veículo		Alerta de Software	0	NÃO	-19,8110	-47,8996
	31/07/2024 22:34:57	MG - UBERABA - Próx. BR-050	Parada do Veículo		Alerta de Software	0	NÃO	-19,8110	-47,8996
	31/07/2024 22:34:57	MG - UBERABA - Próx. BR-050	O veículo está bloqueado		Status	0	NÃO	-19,8110	-47,8996
	31/07/2024 22:32:57	MG - UBERABA - Próx. BR-050	O veículo está bloqueado		Status	0	NÃO	-19,8110	-47,8996
	31/07/2024 22:32:57	MG - UBERABA - Próx. BR-050	Parada do Veículo		Alerta de Software	0	NÃO	-19,8110	-47,8996
	31/07/2024 22:30:57	MG - UBERABA - Próx. BR-050	Parada do Veículo		Alerta de Software	0	NÃO	-19,8110	-47,8996
	31/07/2024 22:30:57	MG - UBERABA - Próx. BR-050	O veículo está bloqueado		Status	0	NÃO	-19,8110	-47,8996
	31/07/2024 22:28:57	MG - UBERABA - Próx. BR-050	O veículo está bloqueado		Status	0	NÃO	-19,8110	-47,8996
	31/07/2024 22:28:57	MG - UBERABA - Próx. BR-050	Parada do Veículo		Alerta de Software	0	NÃO	-19,8110	-47,8996
	31/07/2024 22:26:57	MG - UBERABA - Próx. BR-050	Parada do Veículo		Alerta de Software	0	NÃO	-19,8110	-47,8996
	31/07/2024 22:26:57	MG - UBERABA - Próx. BR-050	O veículo está bloqueado		Status	0	NÃO	-19,8110	-47,8996
	31/07/2024 22:24:57	MG - UBERABA - Próx. BR-050	O veículo está bloqueado		Status	0	NÃO	-19,8110	-47,8996
	31/07/2024 22:24:57	MG - UBERABA - Próx. BR-050	Parada do Veículo		Alerta de Software	0	NÃO	-19,8110	-47,8996
	31/07/2024 22:22:57	MG - UBERABA - Próx. BR-050	Parada do Veículo		Alerta de Software	0	NÃO	-19,8110	-47,8996
	31/07/2024 22:22:57	MG - UBERABA - Próx. BR-050	O veículo está bloqueado		Status	0	NÃO	-19,8110	-47,8996
	31/07/2024 22:20:57	MG - UBERABA - Próx. BR-050	O veículo está bloqueado		Status	0	NÃO	-19,8110	-47,8996
	31/07/2024 22:20:57	MG - UBERABA - Próx. BR-050	Parada do Veículo		Alerta de Software	0	NÃO	-19,8110	-47,8996
	31/07/2024 22:18:57	MG - UBERABA - Próx. BR-050	Parada do Veículo		Alerta de Software	0	NÃO	-19,8110	-47,8996

RELATÓRIO ANALÍTICO POR VEÍCULO

Período: 31/07/2024 00:00:00 à 08/08/2024 00:00:00
Identificador: SSU4F69 EDIVAM DAF 2023
Placa: SSU4F69

- Legenda:**
-  Mensagens enviadas do Veículo (Veículo -> Central)
 -  Mensagens enviadas do Veículo (Controle de Jornada Cliente)
 -  Mensagens enviadas da Central (Central -> Veículo)



Sentido:	Data e Hora:	Localização:	Mensagem:	Modo Emergência	Tipo Mensagem:	Vel. (Km/h)	Log ?	Latitude	Longitude
	31/07/2024 22:18:57	MG - UBERABA - Próx. BR-050	O veículo está bloqueado		Status	0	NÃO	-19,8110	-47,8996
	31/07/2024 22:16:57	MG - UBERABA - Próx. BR-050	O veículo está bloqueado		Status	0	NÃO	-19,8110	-47,8996
	31/07/2024 22:16:57	MG - UBERABA - Próx. BR-050	Parada do Veículo		Alerta de Software	0	NÃO	-19,8110	-47,8996
	31/07/2024 22:14:57	MG - UBERABA - Próx. BR-050	Parada do Veículo		Alerta de Software	0	NÃO	-19,8110	-47,8996
	31/07/2024 22:14:57	MG - UBERABA - Próx. BR-050	O veículo está bloqueado		Status	0	NÃO	-19,8110	-47,8996
	31/07/2024 22:12:57	MG - UBERABA - Próx. BR-050	O veículo está bloqueado		Status	0	NÃO	-19,8110	-47,8996
	31/07/2024 22:12:57	MG - UBERABA - Próx. BR-050	Parada do Veículo		Alerta de Software	0	NÃO	-19,8110	-47,8996
	31/07/2024 22:10:57	MG - UBERABA - Próx. BR-050	Parada do Veículo		Alerta de Software	0	NÃO	-19,8110	-47,8996
	31/07/2024 22:10:57	MG - UBERABA - Próx. BR-050	O veículo está bloqueado		Status	0	NÃO	-19,8110	-47,8996
	31/07/2024 22:08:57	MG - UBERABA - Próx. BR-050	O veículo está bloqueado		Status	0	NÃO	-19,8110	-47,8996
	31/07/2024 22:08:57	MG - UBERABA - Próx. BR-050	Parada do Veículo		Alerta de Software	0	NÃO	-19,8110	-47,8996
	31/07/2024 22:06:57	MG - UBERABA - Próx. BR-050	Parada do Veículo		Alerta de Software	0	NÃO	-19,8110	-47,8996
	31/07/2024 22:06:57	MG - UBERABA - Próx. BR-050	O veículo está bloqueado		Status	0	NÃO	-19,8110	-47,8996
	31/07/2024 22:04:57	MG - UBERABA - Próx. BR-050	O veículo está bloqueado		Status	0	NÃO	-19,8110	-47,8996
	31/07/2024 22:04:57	MG - UBERABA - Próx. BR-050	Parada do Veículo		Alerta de Software	0	NÃO	-19,8110	-47,8996
	31/07/2024 22:02:57	MG - UBERABA - Próx. BR-050	Parada do Veículo		Alerta de Software	0	NÃO	-19,8110	-47,8996
	31/07/2024 22:02:57	MG - UBERABA - Próx. BR-050	O veículo está bloqueado		Status	0	NÃO	-19,8110	-47,8996
	31/07/2024 22:00:57	MG - UBERABA - Próx. BR-050	O veículo está bloqueado		Status	0	NÃO	-19,8110	-47,8996
	31/07/2024 22:00:57	MG - UBERABA - Próx. BR-050	Parada do Veículo		Alerta de Software	0	NÃO	-19,8110	-47,8996
	31/07/2024 21:58:57	MG - UBERABA - Próx. BR-050	Parada do Veículo		Alerta de Software	0	NÃO	-19,8110	-47,8996
	31/07/2024 21:58:57	MG - UBERABA - Próx. BR-050	O veículo está bloqueado		Status	0	NÃO	-19,8110	-47,8996
	31/07/2024 21:56:57	MG - UBERABA - Próx. BR-050	O veículo está bloqueado		Status	0	NÃO	-19,8110	-47,8996
	31/07/2024 21:56:57	MG - UBERABA - Próx. BR-050	Parada do Veículo		Alerta de Software	0	NÃO	-19,8110	-47,8996
	31/07/2024 21:54:57	MG - UBERABA - Próx. BR-050	Parada do Veículo		Alerta de Software	0	NÃO	-19,8110	-47,8996
	31/07/2024 21:54:57	MG - UBERABA - Próx. BR-050	O veículo está bloqueado		Status	0	NÃO	-19,8110	-47,8996
	31/07/2024 21:54:43	MENSAGEM ENVIADA PELA CENTRAL Enviada por: integração		Temporizador 10-10 / 16 hora(s)	Comando	-	-	-	-
	31/07/2024 21:52:57	MG - UBERABA - Próx. BR-050	O veículo está bloqueado		Status	0	NÃO	-19,8110	-47,8996
	31/07/2024 21:52:57	MG - UBERABA - Próx. BR-050	Parada do Veículo		Alerta de Software	0	NÃO	-19,8110	-47,8996
	31/07/2024 21:50:57	MG - UBERABA - Próx. BR-050	Parada do Veículo		Alerta de Software	0	NÃO	-19,8110	-47,8996
	31/07/2024 21:50:57	MG - UBERABA - Próx. BR-050	O veículo está bloqueado		Status	0	NÃO	-19,8110	-47,8996
	31/07/2024 21:48:57	MG - UBERABA - Próx. BR-050	O veículo está bloqueado		Status	0	NÃO	-19,8110	-47,8996
	31/07/2024 21:48:57	MG - UBERABA - Próx. BR-050	Parada do Veículo		Alerta de Software	0	NÃO	-19,8110	-47,8996
	31/07/2024 21:46:57	MG - UBERABA - Próx. BR-050	Parada do Veículo		Alerta de Software	0	NÃO	-19,8110	-47,8996
	31/07/2024 21:46:57	MG - UBERABA - Próx. BR-050	O veículo está bloqueado		Status	0	NÃO	-19,8110	-47,8996
	31/07/2024 21:44:57	MG - UBERABA - Próx. BR-050	O veículo está bloqueado		Status	0	NÃO	-19,8110	-47,8996
	31/07/2024 21:44:57	MG - UBERABA - Próx. BR-050	Parada do Veículo		Alerta de Software	0	NÃO	-19,8110	-47,8996
	31/07/2024 21:42:57	MG - UBERABA - Próx. BR-050	Parada do Veículo		Alerta de Software	0	NÃO	-19,8110	-47,8996

RELATÓRIO ANALÍTICO POR VEÍCULO































Período: 31/07/2024 00:00:00 à 08/08/2024 00:00:00




































Identificador: SSU4F69 EDIVAM DAF 2023

Placa: SSU4F69

- Legenda:**
-  Mensagens enviadas do Veículo (Veículo -> Central)
 -  Mensagens enviadas do Veículo (Controle de Jornada Cliente)
 -  Mensagens enviadas da Central (Central -> Veículo)



Sentido:	Data e Hora:	Localização:	Mensagem:	Modo Emergência	Tipo Mensagem:	Vel. (Km/h)	Log ?	Latitude	Longitude
	31/07/2024 21:42:57	MG - UBERABA - Próx. BR-050	O veículo está bloqueado		Status	0	NÃO	-19,8110	-47,8996
	31/07/2024 21:40:57	MG - UBERABA - Próx. BR-050	O veículo está bloqueado		Status	0	NÃO	-19,8110	-47,8996
	31/07/2024 21:40:57	MG - UBERABA - Próx. BR-050	Parada do Veículo		Alerta de Software	0	NÃO	-19,8110	-47,8996
	31/07/2024 21:38:57	MG - UBERABA - Próx. BR-050	Parada do Veículo		Alerta de Software	0	NÃO	-19,8110	-47,8996
	31/07/2024 21:38:57	MG - UBERABA - Próx. BR-050	O veículo está bloqueado		Status	0	NÃO	-19,8110	-47,8996
	31/07/2024 21:36:57	MG - UBERABA - Próx. BR-050	O veículo está bloqueado		Status	0	NÃO	-19,8110	-47,8996
	31/07/2024 21:36:57	MG - UBERABA - Próx. BR-050	Parada do Veículo		Alerta de Software	0	NÃO	-19,8110	-47,8996
	31/07/2024 21:34:57	MG - UBERABA - Próx. BR-050	Parada do Veículo		Alerta de Software	0	NÃO	-19,8110	-47,8996
	31/07/2024 21:34:57	MG - UBERABA - Próx. BR-050	O veículo está bloqueado		Status	0	NÃO	-19,8110	-47,8996
	31/07/2024 21:32:57	MG - UBERABA - Próx. BR-050	O veículo está bloqueado		Status	0	NÃO	-19,8110	-47,8996
	31/07/2024 21:32:57	MG - UBERABA - Próx. BR-050	Parada do Veículo		Alerta de Software	0	NÃO	-19,8110	-47,8996
	31/07/2024 21:30:57	MG - UBERABA - Próx. BR-050	Parada do Veículo		Alerta de Software	0	NÃO	-19,8110	-47,8996
	31/07/2024 21:30:57	MG - UBERABA - Próx. BR-050	O veículo está bloqueado		Status	0	NÃO	-19,8110	-47,8996
	31/07/2024 21:28:57	MG - UBERABA - Próx. BR-050	O veículo está bloqueado		Status	0	NÃO	-19,8110	-47,8996
	31/07/2024 21:28:57	MG - UBERABA - Próx. BR-050	Parada do Veículo		Alerta de Software	0	NÃO	-19,8110	-47,8996
	31/07/2024 21:26:57	MG - UBERABA - Próx. BR-050	Parada do Veículo		Alerta de Software	0	NÃO	-19,8110	-47,8996
	31/07/2024 21:26:57	MG - UBERABA - Próx. BR-050	O veículo está bloqueado		Status	0	NÃO	-19,8110	-47,8996
	31/07/2024 21:24:57	MG - UBERABA - Próx. BR-050	O veículo está bloqueado		Status	0	NÃO	-19,8110	-47,8996
	31/07/2024 21:24:57	MG - UBERABA - Próx. BR-050	Parada do Veículo		Alerta de Software	0	NÃO	-19,8110	-47,8996
	31/07/2024 21:22:57	MG - UBERABA - Próx. BR-050	Parada do Veículo		Alerta de Software	0	NÃO	-19,8110	-47,8996
	31/07/2024 21:22:57	MG - UBERABA - Próx. BR-050	O veículo está bloqueado		Status	0	NÃO	-19,8110	-47,8996
	31/07/2024 21:20:57	MG - UBERABA - Próx. BR-050	O veículo está bloqueado		Status	0	NÃO	-19,8110	-47,8996
	31/07/2024 21:20:57	MG - UBERABA - Próx. BR-050	Parada do Veículo		Alerta de Software	0	NÃO	-19,8110	-47,8996
	31/07/2024 21:18:57	MG - UBERABA - Próx. BR-050	Parada do Veículo		Alerta de Software	0	NÃO	-19,8110	-47,8996
	31/07/2024 21:18:57	MG - UBERABA - Próx. BR-050	O veículo está bloqueado		Status	0	NÃO	-19,8110	-47,8996
	31/07/2024 21:16:57	MG - UBERABA - Próx. BR-050	O veículo está bloqueado		Status	0	NÃO	-19,8110	-47,8996
	31/07/2024 21:16:57	MG - UBERABA - Próx. BR-050	Parada do Veículo		Alerta de Software	0	NÃO	-19,8110	-47,8996
	31/07/2024 21:14:57	MG - UBERABA - Próx. BR-050	Parada do Veículo		Alerta de Software	0	NÃO	-19,8110	-47,8996
	31/07/2024 21:14:57	MG - UBERABA - Próx. BR-050	O veículo está bloqueado		Status	0	NÃO	-19,8110	-47,8996
	31/07/2024 21:12:57	MG - UBERABA - Próx. BR-050	O veículo está bloqueado		Status	0	NÃO	-19,8110	-47,8996
	31/07/2024 21:12:57	MG - UBERABA - Próx. BR-050	Parada do Veículo		Alerta de Software	0	NÃO	-19,8110	-47,8996
	31/07/2024 21:10:57	MG - UBERABA - Próx. BR-050	Parada do Veículo		Alerta de Software	0	NÃO	-19,8110	-47,8996
	31/07/2024 21:10:57	MG - UBERABA - Próx. BR-050	O veículo está bloqueado		Status	0	NÃO	-19,8110	-47,8996
	31/07/2024 21:08:57	MG - UBERABA - Próx. BR-050	O veículo está bloqueado		Status	0	NÃO	-19,8110	-47,8996
	31/07/2024 21:08:57	MG - UBERABA - Próx. BR-050	Parada do Veículo		Alerta de Software	0	NÃO	-19,8110	-47,8996
	31/07/2024 21:06:57	MG - UBERABA - Próx. BR-050	Parada do Veículo		Alerta de Software	0	NÃO	-19,8110	-47,8996
	31/07/2024 21:06:57	MG - UBERABA - Próx. BR-050	O veículo está bloqueado		Status	0	NÃO	-19,8110	-47,8996

RELATÓRIO ANALÍTICO POR VEÍCULO			Legenda:						
Período: 31/07/2024 00:00:00 à 08/08/2024 00:00:00 Identificador: SSU4F69 EDIVAM DAF 2023 Placa: SSU4F69			<div><div> Mensagens enviadas do Veículo (Veículo -> Central)</div><div> Mensagens enviadas do Veículo (Controle de Jornada Cliente)</div><div> Mensagens enviadas da Central (Central -> Veículo)</div></div>						
Sentido:	Data e Hora:	Localização:	Mensagem:	Modo Emergência	Tipo Mensagem:	Vel. (Km/h)	Log ?	Latitude	Longitude
	31/07/2024 21:04:57	MG - UBERABA - Próx. BR-050	O veículo está bloqueado		Status	0	NÃO	-19,8110	-47,8996
	31/07/2024 21:04:57	MG - UBERABA - Próx. BR-050	Parada do Veículo		Alerta de Software	0	NÃO	-19,8110	-47,8996
	31/07/2024 21:02:57	MG - UBERABA - Próx. BR-050	Parada do Veículo		Alerta de Software	0	NÃO	-19,8110	-47,8996
	31/07/2024 21:02:57	MG - UBERABA - Próx. BR-050	O veículo está bloqueado		Status	0	NÃO	-19,8110	-47,8996
	31/07/2024 21:00:57	MG - UBERABA - Próx. BR-050	O veículo está bloqueado		Status	0	NÃO	-19,8110	-47,8996
	31/07/2024 21:00:57	MG - UBERABA - Próx. BR-050	Parada do Veículo		Alerta de Software	0	NÃO	-19,8110	-47,8996
	31/07/2024 20:58:57	MG - UBERABA - Próx. BR-050	Parada do Veículo		Alerta de Software	0	NÃO	-19,8110	-47,8996
	31/07/2024 20:58:57	MG - UBERABA - Próx. BR-050	O veículo está bloqueado		Status	0	NÃO	-19,8110	-47,8996
	31/07/2024 20:58:23	MENSAGEM ENVIADA PELA CENTRAL Enviada por: integração	MENSAGEM IIVRE:VEICULO BLOQUEADO		Macro		-		
	31/07/2024 20:58:23	MENSAGEM ENVIADA PELA CENTRAL Enviada por: integração	Ligar Bloqueio		Comando		-		
			10 PERNOITE 10 PERNOITE: LOCAL: PREVISAO DE REINICIO DATA: HORA: ID MOTORISTA:		Macro		NÃO	-19,8110	-47,8996
	31/07/2024 20:56:57	MG - UBERABA - Próx. BR-050	Parada do Veículo		Alerta de Software	0	NÃO	-19,8110	-47,8996
	31/07/2024 20:56:21	MENSAGEM ENVIADA PELA CENTRAL Enviada por: integração	Habilitar sensor de violação de painel		Comando		-		
	31/07/2024 20:56:17	MENSAGEM ENVIADA PELA CENTRAL Enviada por: integração	Habilitar sensor de porta do carona		Comando		-		
	31/07/2024 20:56:17	MENSAGEM ENVIADA PELA CENTRAL Enviada por: integração	Habilitar sensor de porta do motorista		Comando		-		
	31/07/2024 20:56:17	MENSAGEM ENVIADA PELA CENTRAL Enviada por: integração	Desabilitar Botão de Abertura de Trava de Baú		Comando		-		
	31/07/2024 20:56:16	MENSAGEM ENVIADA PELA CENTRAL Enviada por: integração	Habilitar sensor de desengate		Comando		-		
	31/07/2024 20:56:08	MG - UBERABA - Próx. BR-050	11 REINICIO DE VIAGEM 11 REINICIO DE VIAGEM ID MOTORISTA:		Macro		NÃO	-19,8110	-47,8996
	31/07/2024 20:54:57	MG - UBERABA - Próx. BR-050	Parada do Veículo		Alerta de Software	0	NÃO	-19,8110	-47,8996
	31/07/2024 20:52:57	MG - UBERABA - Próx. BR-050	Parada do Veículo		Alerta de Software	0	NÃO	-19,8110	-47,8996
	31/07/2024 20:50:57	MG - UBERABA - Próx. BR-050	Parada do Veículo		Alerta de Software	0	NÃO	-19,8110	-47,8996
	31/07/2024 20:48:57	MG - UBERABA - Próx. BR-050	Parada do Veículo		Alerta de Software	0	NÃO	-19,8110	-47,8996
	31/07/2024 20:46:57	MG - UBERABA - Próx. BR-050	Parada do Veículo		Alerta de Software	0	NÃO	-19,8110	-47,8996
	31/07/2024 20:44:57	MG - UBERABA - Próx. BR-050	Parada do Veículo		Alerta de Software	0	NÃO	-19,8110	-47,8996
	31/07/2024 20:42:57	MG - UBERABA - Próx. BR-050	Parada do Veículo		Alerta de Software	0	NÃO	-19,8110	-47,8996
	31/07/2024 20:40:57	MG - UBERABA - Próx. BR-050	Parada do Veículo		Alerta de Software	0	NÃO	-19,8110	-47,8996
	31/07/2024 20:38:57	MG - UBERABA - Próx. BR-050	Parada do Veículo		Alerta de Software	0	NÃO	-19,8110	-47,8996
	31/07/2024 20:36:57	MG - UBERABA - Próx. BR-050	Parada do Veículo		Alerta de Software	0	NÃO	-19,8110	-47,8996
	31/07/2024 20:34:57	MG - UBERABA - Próx. BR-050	Parada do Veículo		Alerta de Software	0	NÃO	-19,8110	-47,8996
	31/07/2024 20:32:57	MG - UBERABA - Próx. BR-050	Parada do Veículo		Alerta de Software	0	NÃO	-19,8110	-47,8996
	31/07/2024 20:30:57	MG - UBERABA - Próx. BR-050	Parada do Veículo		Alerta de Software	0	NÃO	-19,8110	-47,8996
[RelatAnalítico - LUIZHENRIQUE]				[08/10/2024 11:35:43]				[Pag.: 358 de 390]	

RELATÓRIO ANALÍTICO POR VEÍCULO































Período: 31/07/2024 00:00:00 à 08/08/2024 00:00:00

Identificador: SSU4F69 EDIVAM DAF 2023

Placa: SSU4F69




- Legenda:**
-  Mensagens enviadas do Veículo (Veículo -> Central)
 -  Mensagens enviadas do Veículo (Controle de Jornada Cliente)
 -  Mensagens enviadas da Central (Central -> Veículo)






































Sentido:	Data e Hora:	Localização:	Mensagem:	Modo Emergência	Tipo Mensagem:	Vel. (Km/h)	Log ?	Latitude	Longitude
	31/07/2024 20:28:57	MG - UBERABA - Próx. BR-050	Parada do Veículo		Alerta de Software	0	NÃO	-19,8110	-47,8996
	31/07/2024 20:26:57	MG - UBERABA - Próx. BR-050	Parada do Veículo		Alerta de Software	0	NÃO	-19,8110	-47,8996
	31/07/2024 20:24:57	MG - UBERABA - Próx. BR-050	Parada do Veículo		Alerta de Software	0	NÃO	-19,8110	-47,8996
	31/07/2024 20:22:57	MG - UBERABA - Próx. BR-050	Parada do Veículo		Alerta de Software	0	NÃO	-19,8110	-47,8996
	31/07/2024 20:20:57	MG - UBERABA - Próx. BR-050	Parada do Veículo		Alerta de Software	0	NÃO	-19,8110	-47,8996
	31/07/2024 20:18:57	MG - UBERABA - Próx. BR-050	Parada do Veículo		Alerta de Software	0	NÃO	-19,8110	-47,8996
	31/07/2024 20:16:57	MG - UBERABA - Próx. BR-050	Parada do Veículo		Alerta de Software	0	NÃO	-19,8110	-47,8996
	31/07/2024 20:14:57	MG - UBERABA - Próx. BR-050	Parada do Veículo		Alerta de Software	0	NÃO	-19,8110	-47,8996
	31/07/2024 20:12:57	MG - UBERABA - Próx. BR-050	Parada do Veículo		Alerta de Software	0	NÃO	-19,8110	-47,8996
	31/07/2024 20:10:57	MG - UBERABA - Próx. BR-050	Parada do Veículo		Alerta de Software	0	NÃO	-19,8110	-47,8996
	31/07/2024 20:08:57	MG - UBERABA - Próx. BR-050	Parada do Veículo		Alerta de Software	0	NÃO	-19,8110	-47,8996
	31/07/2024 20:06:57	MG - UBERABA - Próx. BR-050	Parada do Veículo		Alerta de Software	0	NÃO	-19,8110	-47,8996
	31/07/2024 20:04:57	MG - UBERABA - Próx. BR-050	Parada do Veículo		Alerta de Software	0	NÃO	-19,8110	-47,8996
	31/07/2024 20:02:57	MG - UBERABA - Próx. BR-050	Parada do Veículo		Alerta de Software	0	NÃO	-19,8110	-47,8996
	31/07/2024 20:02:57	MG - UBERABA - Próx. BR-050	Entrada em Área de Controle 'SP+MG+Rio - Raio 400Km'		Alerta de Software	0	NÃO	-19,8110	-47,8996
	31/07/2024 20:00:57	MG - UBERABA - Próx. BR-050	Parada do Veículo		Alerta de Software	0	NÃO	-19,8110	-47,8996
	31/07/2024 19:58:57	MG - UBERABA - Próx. BR-050	Parada do Veículo		Alerta de Software	0	NÃO	-19,8110	-47,8996
	31/07/2024 19:56:57	MG - UBERABA - Próx. BR-050	Parada do Veículo		Alerta de Software	0	NÃO	-19,8110	-47,8996
	31/07/2024 19:54:57	MG - UBERABA - Próx. BR-050	Parada do Veículo		Alerta de Software	0	NÃO	-19,8110	-47,8996
	31/07/2024 19:52:57	MG - UBERABA - Próx. BR-050	Parada do Veículo		Alerta de Software	0	NÃO	-19,8110	-47,8996
	31/07/2024 19:50:57	MG - UBERABA - Próx. BR-050	Parada do Veículo		Alerta de Software	0	NÃO	-19,8110	-47,8996
	31/07/2024 19:48:57	MG - UBERABA - Próx. BR-050	Parada do Veículo		Alerta de Software	0	NÃO	-19,8110	-47,8996
	31/07/2024 19:46:57	MG - UBERABA - Próx. BR-050	Parada do Veículo		Alerta de Software	0	NÃO	-19,8110	-47,8996
	31/07/2024 19:44:57	MG - UBERABA - Próx. BR-050	Parada do Veículo		Alerta de Software	0	NÃO	-19,8110	-47,8996
	31/07/2024 19:42:57	MG - UBERABA - Próx. BR-050	Parada do Veículo		Alerta de Software	0	NÃO	-19,8110	-47,8996
	31/07/2024 19:40:57	MG - UBERABA - Próx. BR-050	Parada do Veículo		Alerta de Software	0	NÃO	-19,8110	-47,8996
	31/07/2024 19:38:57	MG - UBERABA - Próx. BR-050	Parada do Veículo		Alerta de Software	0	NÃO	-19,8110	-47,8996
	31/07/2024 19:38:51	MG - UBERABA - Próx. BR-050	Parada do Veículo		Alerta de Software	0	NÃO	-19,8110	-47,8996
	31/07/2024 19:38:51	MG - UBERABA - Próx. BR-050	Ignição desligada		Evento	0	NÃO	-19,8110	-47,8996
	31/07/2024 19:37:02	MG - UBERABA - Próx. BR-050	Parada do Veículo		Alerta de Software	0	NÃO	-19,8113	-47,8992
	31/07/2024 19:37:02	MG - UBERABA - Próx. BR-050	Ignição ligada		Evento	0	NÃO	-19,8113	-47,8992
	31/07/2024 19:34:57	MG - UBERABA - Próx. BR-050	Parada do Veículo		Alerta de Software	0	NÃO	-19,8113	-47,8992
	31/07/2024 19:32:57	MG - UBERABA - Próx. BR-050	Parada do Veículo		Alerta de Software	0	NÃO	-19,8113	-47,8992
	31/07/2024 19:30:57	MG - UBERABA - Próx. BR-050	Parada do Veículo		Alerta de Software	0	NÃO	-19,8113	-47,8992
	31/07/2024 19:28:57	MG - UBERABA - Próx. BR-050	Parada do Veículo		Alerta de Software	0	NÃO	-19,8113	-47,8992
	31/07/2024 19:26:57	MG - UBERABA - Próx. BR-050	Parada do Veículo		Alerta de Software	0	NÃO	-19,8113	-47,8992
	31/07/2024 19:24:57	MG - UBERABA - Próx. BR-050	Parada do Veículo		Alerta de Software	0	NÃO	-19,8113	-47,8992

RELATÓRIO ANALÍTICO POR VEÍCULO

Período: 31/07/2024 00:00:00 à 08/08/2024 00:00:00
Identificador: SSU4F69 EDIVAM DAF 2023
Placa: SSU4F69

- Legenda:**
-  Mensagens enviadas do Veículo (Veículo -> Central)
 -  Mensagens enviadas do Veículo (Controle de Jornada Cliente)
 -  Mensagens enviadas da Central (Central -> Veículo)



Sentido:	Data e Hora:	Localização:	Mensagem:	Modo Emergência	Tipo Mensagem:	Vel. (Km/h)	Log ?	Latitude	Longitude
	31/07/2024 19:24:35	MG - UBERABA - Próx. BR-050	Parada do Veículo		Alerta de Software	0	NÃO	-19,8113	-47,8992
	31/07/2024 19:24:35	MG - UBERABA - Próx. BR-050	Ignição desligada		Evento	0	NÃO	-19,8113	-47,8992
			07 PARADA EM BALANCA 07 PARADA EM BALANCA: LOCAL: PREVISAO DE REINICIO DATA: HORA: ID MOTORISTA:		Macro		NÃO	-19,8113	-47,8992
	31/07/2024 19:23:50	MG - UBERABA - Próx. BR-050							
	31/07/2024 19:22:57	MG - UBERABA - Próx. BR-050	Ignição ligada		Status	0	NÃO	-19,8113	-47,8992
	31/07/2024 19:22:57	MG - UBERABA - Próx. BR-050	Parada do Veículo		Alerta de Software	0	NÃO	-19,8113	-47,8992
	31/07/2024 19:20:57	MG - UBERABA - Próx. BR-050	Ignição ligada		Status	3	NÃO	-19,8113	-47,8992
	31/07/2024 19:18:57	MG - UBERABA - BR-050	Ignição ligada		Status	7	NÃO	-19,8122	-47,8989
	31/07/2024 19:16:57	MG - UBERABA - BR-050	Ignição ligada		Status	37	NÃO	-19,8200	-47,8938
	31/07/2024 19:15:19	MG - UBERABA - BR-050	Ignição ligada		Status	64	NÃO	-19,8298	-47,8873
	31/07/2024 19:14:57	MG - UBERABA - BR-050	Ignição ligada		Status	61	NÃO	-19,8327	-47,8853
	31/07/2024 19:12:57	MG - UBERABA - BR-050	Ignição ligada		Status	49	NÃO	-19,8431	-47,8783
	31/07/2024 19:12:39	MG - UBERABA - BR-050			Posição Normal	48	NÃO	-19,8450	-47,8771
	31/07/2024 19:10:57	MG - UBERABA - Próx. BR-050	Ignição ligada		Status	40	NÃO	-19,8572	-47,8687
	31/07/2024 19:10:57	MG - UBERABA - Próx. BR-050	Ignição ligada	LORA	Status	40	NÃO	-19,8572	-47,8687
	31/07/2024 19:10:57	MG - UBERABA - BR-050	Ignição ligada		Status	40	NÃO	-19,8573	-47,8688
	31/07/2024 19:07:57	MG - UBERABA - BR-050	Ignição ligada		Status	71	NÃO	-19,8686	-47,8611
	31/07/2024 19:05:57	MG - DELTA - BR-050	Ignição ligada		Status	36	SIM	-19,8841	-47,8507
	31/07/2024 19:03:57	MG - DELTA - Próx. BR-050	Ignição ligada	LORA	Status	40	NÃO	-19,8977	-47,8413
	31/07/2024 19:03:57	MG - DELTA - BR-050	Ignição ligada		Status	40	SIM	-19,8977	-47,8414
	31/07/2024 19:01:57	MG - DELTA - BR-050	Ignição ligada		Status	53	SIM	-19,9071	-47,8351
	31/07/2024 18:59:57	MG - DELTA - BR-050	Ignição ligada		Status	53	NÃO	-19,9204	-47,8259
	31/07/2024 18:57:57	MG - DELTA - BR-050	Ignição ligada		Status	46	NÃO	-19,9326	-47,8175
	31/07/2024 18:55:57	MG - DELTA - BR-050	Ignição ligada		Status	31	NÃO	-19,9426	-47,8106
	31/07/2024 18:53:57	MG - DELTA - BR-050	Ignição ligada		Status	39	NÃO	-19,9529	-47,8035
	31/07/2024 18:51:57	MG - DELTA - BR-050	Ignição ligada		Status	30	NÃO	-19,9602	-47,7985
	31/07/2024 18:49:57	MG - DELTA - BR-050	Ignição ligada		Status	38	NÃO	-19,9736	-47,7899
	31/07/2024 18:47:57	SP - IGARAPAVA - Rodovia Anhanguera	Ignição ligada		Status	78	NÃO	-19,9905	-47,7873
	31/07/2024 18:45:57	SP - IGARAPAVA - Rodovia Anhanguera	Ignição ligada		Status	75	NÃO	-20,0113	-47,7842
	31/07/2024 18:43:57	SP - IGARAPAVA - Rodovia Anhanguera	Ignição ligada		Status	58	NÃO	-20,0340	-47,7808
	31/07/2024 18:41:57	SP - IGARAPAVA - Rodovia Anhanguera	Ignição ligada		Status	38	NÃO	-20,0495	-47,7827
	31/07/2024 18:39:57	SP - IGARAPAVA - Rodovia Anhanguera	Ignição ligada		Status	27	NÃO	-20,0569	-47,7876
	31/07/2024 18:37:57	SP - IGARAPAVA - Próx. Rodovia Anhanguera	Ignição ligada		Status	67	NÃO	-20,0667	-47,7886
	31/07/2024 18:35:57	SP - ARAMINA - Rodovia Anhanguera	Ignição ligada		Status	53	NÃO	-20,0844	-47,7888
	31/07/2024 18:33:57	SP - ARAMINA - Rodovia Anhanguera	Ignição ligada		Status	59	NÃO	-20,0999	-47,7899

RELATÓRIO ANALÍTICO POR VEÍCULO

Período: 31/07/2024 00:00:00 à 08/08/2024 00:00:00

Identificador: SSU4F69 EDIVAM DAF 2023

Placa: SSU4F69

Legenda:

Mensagens enviadas do Veículo (Veículo -> Central)

Mensagens enviadas do Veículo (Controle de Jornada Cliente)




Mensagens enviadas da Central (Central -> Veículo)






































Sentido:	Data e Hora:	Localização:	Mensagem:	Modo Emergência	Tipo Mensagem:	Vel. (Km/h)	Log ?	Latitude	Longitude
	31/07/2024 18:31:57	SP - ARAMINA - Rodovia Anhanguera	Ignição ligada		Status	64	NÃO	-20,1208	-47,7913
	31/07/2024 18:31:57	SP - ARAMINA - Rodovia Anhanguera	Entrada em Área de Controle 'SP+MG+Rio - Raio 400Km'		Alerta de Software	64	NÃO	-20,1208	-47,7913
	31/07/2024 18:29:57	SP - ARAMINA - Rodovia Anhanguera	Ignição ligada		Status	36	NÃO	-20,1347	-47,7903
	31/07/2024 18:27:57	SP - ARAMINA - Rodovia Anhanguera	Ignição ligada		Status	59	NÃO	-20,1473	-47,7895
	31/07/2024 18:25:57	SP - ARAMINA - Rodovia Anhanguera	Ignição ligada		Status	72	NÃO	-20,1658	-47,7880
	31/07/2024 18:23:57	SP - ARAMINA - Rodovia Anhanguera	Ignição ligada		Status	65	NÃO	-20,1863	-47,7859
	31/07/2024 18:21:57	SP - BURITIZAL - Rodovia Anhanguera	Ignição ligada		Status	41	NÃO	-20,2025	-47,7862
	31/07/2024 18:19:57	SP - BURITIZAL - Rodovia Anhanguera	Ignição ligada		Status	41	NÃO	-20,2139	-47,7881
	31/07/2024 18:19:57	SP - BURITIZAL - Rodovia Anhanguera	Entrada em Área de Controle 'SP+MG+Rio - Raio 400Km'		Alerta de Software	41	NÃO	-20,2139	-47,7881
	31/07/2024 18:17:57	SP - BURITIZAL - Rodovia Anhanguera	Ignição ligada		Status	71	NÃO	-20,2306	-47,7907
	31/07/2024 18:16:14	SP - BURITIZAL - Rodovia Anhanguera			Posição Normal	36	NÃO	-20,2454	-47,7979
	31/07/2024 18:15:57	SP - BURITIZAL - Rodovia Anhanguera	Ignição ligada		Status	37	NÃO	-20,2469	-47,7983
	31/07/2024 18:13:57	SP - ITUVERAVA - Rodovia Anhanguera	Ignição ligada		Status	71	NÃO	-20,2646	-47,7992
	31/07/2024 18:11:57	SP - ITUVERAVA - Rodovia Anhanguera	Ignição ligada		Status	67	NÃO	-20,2794	-47,7973
	31/07/2024 18:09:57	SP - ITUVERAVA - Rodovia Anhanguera	Ignição ligada		Status	54	NÃO	-20,3006	-47,7995
	31/07/2024 18:07:57	SP - ITUVERAVA - Próx. Rodovia Anhanguera	Ignição ligada		Status	61	NÃO	-20,3191	-47,8025
	31/07/2024 18:05:57	SP - ITUVERAVA - Rodovia Anhanguera	Ignição ligada		Status	57	NÃO	-20,3388	-47,8068
	31/07/2024 18:03:57	SP - ITUVERAVA - Próx. Rodovia Anhanguera	Ignição ligada		Status	70	NÃO	-20,3548	-47,8154
	31/07/2024 18:01:57	SP - ITUVERAVA - Rodovia Anhanguera	Ignição ligada		Status	65	NÃO	-20,3717	-47,8145
	31/07/2024 17:59:57	SP - ITUVERAVA - Rodovia Anhanguera	Ignição ligada		Status	43	NÃO	-20,3842	-47,8143
	31/07/2024 17:57:57	SP - GUARÁ - Rodovia Anhanguera	Ignição ligada		Status	38	NÃO	-20,3979	-47,8199
	31/07/2024 17:55:57	SP - GUARÁ - Rodovia Anhanguera	Ignição ligada		Status	32	NÃO	-20,4082	-47,8243
	31/07/2024 17:53:57	SP - GUARÁ - Rodovia Anhanguera	Ignição ligada		Status	34	NÃO	-20,4169	-47,8280
	31/07/2024 17:53:57	SP - GUARÁ - Rodovia Anhanguera	Entrada em Área de Controle 'SP+MG+Rio - Raio 400Km'		Alerta de Software	34	NÃO	-20,4169	-47,8280
	31/07/2024 17:51:57	SP - GUARÁ - Avenida Quinze de Setembro	Ignição ligada		Status	17	NÃO	-20,4266	-47,8314
	31/07/2024 17:49:57	SP - GUARÁ - Avenida Voluntários de Guará	Ignição ligada		Status	12	NÃO	-20,4299	-47,8330
	31/07/2024 17:49:57	SP - GUARÁ - Avenida Voluntários de Guará	Entrada em Área de Controle 'SP+MG+Rio - Raio 400Km'		Alerta de Software	12	NÃO	-20,4299	-47,8330
	31/07/2024 17:47:57	SP - GUARÁ - Próx. Rodovia Anhanguera	Ignição ligada		Status	10	NÃO	-20,4328	-47,8353
	31/07/2024 17:45:57	SP - GUARÁ - Próx. Rodovia Anhanguera	O veículo está bloqueado		Status	0	NÃO	-20,4313	-47,8349
	31/07/2024 17:45:57	SP - GUARÁ - Próx. Rodovia Anhanguera	Ignição ligada		Status	0	NÃO	-20,4313	-47,8349
	31/07/2024 17:45:57	SP - GUARÁ - Próx. Rodovia Anhanguera	Parada do Veículo		Alerta de Software	0	NÃO	-20,4313	-47,8349
	31/07/2024 17:45:43	MENSAGEM ENVIADA PELA CENTRAL Enviada por: integração		Desligar Bloqueio	Comando		-		
	31/07/2024 17:43:57	SP - GUARÁ - Próx. Rodovia Anhanguera	Parada do Veículo		Alerta de Software	0	NÃO	-20,4313	-47,8349
	31/07/2024 17:43:57	SP - GUARÁ - Próx. Rodovia Anhanguera	Ignição ligada		Status	0	NÃO	-20,4313	-47,8349
	31/07/2024 17:43:57	SP - GUARÁ - Próx. Rodovia Anhanguera	O veículo está bloqueado		Status	0	NÃO	-20,4313	-47,8349
	31/07/2024 17:41:57	SP - GUARÁ - Próx. Rodovia Anhanguera	O veículo está bloqueado		Status	0	NÃO	-20,4313	-47,8349
	31/07/2024 17:41:57	SP - GUARÁ - Próx. Rodovia Anhanguera	Ignição ligada		Status	0	NÃO	-20,4313	-47,8349

RELATÓRIO ANALÍTICO POR VEÍCULO

Período: 31/07/2024 00:00:00 à 08/08/2024 00:00:00
Identificador: SSU4F69 EDIVAM DAF 2023
Placa: SSU4F69

- Legenda:**
-  Mensagens enviadas do Veículo (Veículo -> Central)
 -  Mensagens enviadas do Veículo (Controle de Jornada Cliente)
 -  Mensagens enviadas da Central (Central -> Veículo)



Sentido:	Data e Hora:	Localização:	Mensagem:	Modo Emergência	Tipo Mensagem:	Vel. (Km/h)	Log ?	Latitude	Longitude
	31/07/2024 17:41:57	SP - GUARÁ - Próx. Rodovia Anhanguera	Parada do Veículo		Alerta de Software	0	NÃO	-20,4313	-47,8349
	31/07/2024 17:39:57	SP - GUARÁ - Próx. Rodovia Anhanguera	Parada do Veículo		Alerta de Software	0	NÃO	-20,4313	-47,8349
	31/07/2024 17:39:57	SP - GUARÁ - Próx. Rodovia Anhanguera	Ignição ligada		Status	0	NÃO	-20,4313	-47,8349
	31/07/2024 17:39:57	SP - GUARÁ - Próx. Rodovia Anhanguera	O veículo está bloqueado		Status	0	NÃO	-20,4313	-47,8349
	31/07/2024 17:37:57	SP - GUARÁ - Próx. Rodovia Anhanguera	O veículo está bloqueado		Status	0	NÃO	-20,4313	-47,8349
	31/07/2024 17:37:57	SP - GUARÁ - Próx. Rodovia Anhanguera	Ignição ligada		Status	0	NÃO	-20,4313	-47,8349
	31/07/2024 17:37:57	SP - GUARÁ - Próx. Rodovia Anhanguera	Parada do Veículo		Alerta de Software	0	NÃO	-20,4313	-47,8349
	31/07/2024 17:35:57	SP - GUARÁ - Próx. Rodovia Anhanguera	Parada do Veículo		Alerta de Software	0	NÃO	-20,4313	-47,8349
	31/07/2024 17:35:57	SP - GUARÁ - Próx. Rodovia Anhanguera	Ignição ligada		Status	0	NÃO	-20,4313	-47,8349
	31/07/2024 17:35:57	SP - GUARÁ - Próx. Rodovia Anhanguera	O veículo está bloqueado		Status	0	NÃO	-20,4313	-47,8349
	31/07/2024 17:33:57	SP - GUARÁ - Próx. Rodovia Anhanguera	O veículo está bloqueado		Status	0	NÃO	-20,4313	-47,8349
	31/07/2024 17:33:57	SP - GUARÁ - Próx. Rodovia Anhanguera	Ignição ligada		Status	0	NÃO	-20,4313	-47,8349
	31/07/2024 17:33:57	SP - GUARÁ - Próx. Rodovia Anhanguera	Parada do Veículo		Alerta de Software	0	NÃO	-20,4313	-47,8349
	31/07/2024 17:31:57	SP - GUARÁ - Próx. Rodovia Anhanguera	Parada do Veículo		Alerta de Software	0	NÃO	-20,4313	-47,8349
	31/07/2024 17:31:57	SP - GUARÁ - Próx. Rodovia Anhanguera	Ignição ligada		Status	0	NÃO	-20,4313	-47,8349
	31/07/2024 17:31:57	SP - GUARÁ - Próx. Rodovia Anhanguera	O veículo está bloqueado		Status	0	NÃO	-20,4313	-47,8349
	31/07/2024 17:29:57	SP - GUARÁ - Próx. Rodovia Anhanguera	O veículo está bloqueado		Status	0	NÃO	-20,4313	-47,8349
	31/07/2024 17:29:57	SP - GUARÁ - Próx. Rodovia Anhanguera	Ignição ligada		Status	0	NÃO	-20,4313	-47,8349
	31/07/2024 17:29:57	SP - GUARÁ - Próx. Rodovia Anhanguera	Parada do Veículo		Alerta de Software	0	NÃO	-20,4313	-47,8349
	31/07/2024 17:29:41	MENSAGEM ENVIADA PELA CENTRAL Enviada por: integração	Habilitar sensor de porta do carona		Comando		-		
	31/07/2024 17:29:41	MENSAGEM ENVIADA PELA CENTRAL Enviada por: integração	Habilitar sensor de desengate		Comando		-		
	31/07/2024 17:29:38	MENSAGEM ENVIADA PELA CENTRAL Enviada por: integração	Habilitar sensor de porta do motorista		Comando		-		
	31/07/2024 17:29:37	MENSAGEM ENVIADA PELA CENTRAL Enviada por: integração	Desabilitar Botão de Abertura de Trava de Baú		Comando		-		
	31/07/2024 17:29:36	MENSAGEM ENVIADA PELA CENTRAL Enviada por: integração	Habilitar sensor de violação de painel		Comando		-		
	31/07/2024 17:29:17	SP - GUARÁ - Próx. Rodovia Anhanguera			Posição Normal	0	NÃO	-20,4313	-47,8349
	31/07/2024 17:29:17	SP - GUARÁ - Próx. Rodovia Anhanguera	Parada do Veículo		Alerta de Software	0	NÃO	-20,4313	-47,8349
	31/07/2024 17:27:57	SP - GUARÁ - Próx. Rodovia Anhanguera	Ignição ligada		Status	0	NÃO	-20,4313	-47,8349
	31/07/2024 17:27:57	SP - GUARÁ - Próx. Rodovia Anhanguera	O veículo está bloqueado		Status	0	NÃO	-20,4313	-47,8349
	31/07/2024 17:27:27	SP - GUARÁ - Próx. Rodovia Anhanguera	11 REINICIO DE VIAGEM 11 REINICIO DE VIAGEM ID MOTORISTA:		Macro		NÃO	-20,4312	-47,8348
	31/07/2024 17:25:57	SP - GUARÁ - Próx. Rodovia Anhanguera	O veículo está bloqueado		Status	5	NÃO	-20,4309	-47,8352
	31/07/2024 17:25:57	SP - GUARÁ - Próx. Rodovia Anhanguera	Ignição ligada		Status	5	NÃO	-20,4309	-47,8352
	31/07/2024 17:23:57	SP - GUARÁ - Próx. Rodovia Anhanguera	Parada do Veículo		Alerta de Software	0	NÃO	-20,4300	-47,8345
	31/07/2024 17:23:57	SP - GUARÁ - Próx. Rodovia Anhanguera	Ignição ligada		Status	0	NÃO	-20,4300	-47,8345
	31/07/2024 17:23:57	SP - GUARÁ - Próx. Rodovia Anhanguera	O veículo está bloqueado		Status	0	NÃO	-20,4300	-47,8345
	31/07/2024 17:21:57	SP - GUARÁ - Próx. Rodovia Anhanguera	O veículo está bloqueado		Status	0	NÃO	-20,4300	-47,8345

RELATÓRIO ANALÍTICO POR VEÍCULO

Período: 31/07/2024 00:00:00 à 08/08/2024 00:00:00

Identificador: SSU4F69 EDIVAM DAF 2023

Placa: SSU4F69

Legenda:

Mensagens enviadas do Veículo (Veículo -> Central)

Mensagens enviadas do Veículo (Controle de Jornada Cliente)

Mensagens enviadas da Central (Central -> Veículo)



Sentido:	Data e Hora:	Localização:	Mensagem:	Modo Emergência	Tipo Mensagem:	Vel. (Km/h)	Log ?	Latitude	Longitude
	31/07/2024 17:21:57	SP - GUARÁ - Próx. Rodovia Anhanguera	Ignição ligada		Status	0	NÃO	-20,4300	-47,8345
	31/07/2024 17:21:57	SP - GUARÁ - Próx. Rodovia Anhanguera	Parada do Veículo		Alerta de Software	0	NÃO	-20,4300	-47,8345
	31/07/2024 17:21:38	MENSAGEM ENVIADA PELA CENTRAL Enviada por: integração	Habilitar sensor de porta do motorista		Comando		-		
	31/07/2024 17:21:38	MENSAGEM ENVIADA PELA CENTRAL Enviada por: integração	Habilitar sensor de violação de painel		Comando		-		
	31/07/2024 17:21:37	MENSAGEM ENVIADA PELA CENTRAL Enviada por: integração	Habilitar sensor de desengate		Comando		-		
	31/07/2024 17:21:36	MENSAGEM ENVIADA PELA CENTRAL Enviada por: integração	Habilitar sensor de porta do carona		Comando		-		
	31/07/2024 17:21:36	MENSAGEM ENVIADA PELA CENTRAL Enviada por: integração	Desabilitar Botão de Abertura de Trava de Baú		Comando		-		
	31/07/2024 17:21:12	SP - GUARÁ - Próx. Rodovia Anhanguera	11 REINICIO DE VIAGEM 11 REINICIO DE VIAGEM ID MOTORISTA:		Macro		NÃO	-20,4300	-47,8345
	31/07/2024 17:20:31	SP - GUARÁ - Próx. Rodovia Anhanguera	Parada do Veículo		Alerta de Software	0	NÃO	-20,4300	-47,8345
	31/07/2024 17:20:31	SP - GUARÁ - Próx. Rodovia Anhanguera	O veículo está bloqueado		Status	0	NÃO	-20,4300	-47,8345
	31/07/2024 17:20:31	SP - GUARÁ - Próx. Rodovia Anhanguera	Ignição ligada		Evento	0	NÃO	-20,4300	-47,8345
	31/07/2024 17:19:57	SP - GUARÁ - Próx. Rodovia Anhanguera	O veículo está bloqueado		Status	0	NÃO	-20,4300	-47,8345
	31/07/2024 17:19:57	SP - GUARÁ - Próx. Rodovia Anhanguera	Parada do Veículo		Alerta de Software	0	NÃO	-20,4300	-47,8345
	31/07/2024 17:18:35	SP - GUARÁ - Próx. Rodovia Anhanguera	Tempo de veículo parado excedido		Evento	0	NÃO	-20,4300	-47,8345
	31/07/2024 17:18:35	SP - GUARÁ - Próx. Rodovia Anhanguera	Parada do Veículo		Alerta de Software	0	NÃO	-20,4300	-47,8345
	31/07/2024 17:18:35	SP - GUARÁ - Próx. Rodovia Anhanguera	O veículo está bloqueado		Status	0	NÃO	-20,4300	-47,8345
	31/07/2024 17:17:57	SP - GUARÁ - Próx. Rodovia Anhanguera	Parada do Veículo		Alerta de Software	0	NÃO	-20,4300	-47,8345
	31/07/2024 17:17:57	SP - GUARÁ - Próx. Rodovia Anhanguera	Entrada em Área de Controle 'SP+MG+Rio - Raio 400Km'		Alerta de Software	0	NÃO	-20,4300	-47,8345
	31/07/2024 17:15:57	SP - GUARÁ - Próx. Rodovia Anhanguera	Parada do Veículo		Alerta de Software	0	NÃO	-20,4300	-47,8345
	31/07/2024 17:13:57	SP - GUARÁ - Próx. Rodovia Anhanguera	Parada do Veículo		Alerta de Software	0	NÃO	-20,4299	-47,8345
	31/07/2024 17:11:57	SP - GUARÁ - Próx. Rodovia Anhanguera	Parada do Veículo		Alerta de Software	0	NÃO	-20,4299	-47,8345
	31/07/2024 17:09:57	SP - GUARÁ - Próx. Rodovia Anhanguera	Parada do Veículo		Alerta de Software	0	NÃO	-20,4299	-47,8345
	31/07/2024 17:07:57	SP - GUARÁ - Próx. Rodovia Anhanguera	Parada do Veículo		Alerta de Software	0	NÃO	-20,4299	-47,8345
	31/07/2024 17:05:57	SP - GUARÁ - Próx. Rodovia Anhanguera	Parada do Veículo		Alerta de Software	0	NÃO	-20,4299	-47,8346
	31/07/2024 17:03:57	SP - GUARÁ - Próx. Rodovia Anhanguera	Parada do Veículo		Alerta de Software	0	NÃO	-20,4299	-47,8346
	31/07/2024 17:01:57	SP - GUARÁ - Próx. Rodovia Anhanguera	Parada do Veículo		Alerta de Software	0	NÃO	-20,4299	-47,8346
	31/07/2024 16:59:57	SP - GUARÁ - Próx. Rodovia Anhanguera	Parada do Veículo		Alerta de Software	0	NÃO	-20,4299	-47,8346
	31/07/2024 16:57:57	SP - GUARÁ - Próx. Rodovia Anhanguera	Parada do Veículo		Alerta de Software	0	NÃO	-20,4299	-47,8347
	31/07/2024 16:55:57	SP - GUARÁ - Próx. Rodovia Anhanguera	Parada do Veículo		Alerta de Software	0	NÃO	-20,4299	-47,8347
	31/07/2024 16:53:57	SP - GUARÁ - Próx. Rodovia Anhanguera	Parada do Veículo		Alerta de Software	0	NÃO	-20,4299	-47,8347
	31/07/2024 16:51:57	SP - GUARÁ - Próx. Rodovia Anhanguera	Parada do Veículo		Alerta de Software	0	NÃO	-20,4299	-47,8347
	31/07/2024 16:49:57	SP - GUARÁ - Próx. Rodovia Anhanguera	Parada do Veículo		Alerta de Software	0	NÃO	-20,4299	-47,8347
	31/07/2024 16:47:57	SP - GUARÁ - Próx. Rodovia Anhanguera	Parada do Veículo		Alerta de Software	0	NÃO	-20,4300	-47,8346
	31/07/2024 16:45:57	SP - GUARÁ - Próx. Rodovia Anhanguera	Parada do Veículo		Alerta de Software	0	NÃO	-20,4300	-47,8346
	31/07/2024 16:43:58	SP - GUARÁ - Próx. Rodovia Anhanguera	Parada do Veículo		Alerta de Software	0	NÃO	-20,4300	-47,8346

RELATÓRIO ANALÍTICO POR VEÍCULO




































Período: 31/07/2024 00:00:00 à 08/08/2024 00:00:00

Identificador: SSU4F69 EDIVAM DAF 2023

Placa: SSU4F69

- Legenda:**
-  Mensagens enviadas do Veículo (Veículo -> Central)
 -  Mensagens enviadas do Veículo (Controle de Jornada Cliente)
 -  Mensagens enviadas da Central (Central -> Veículo)



Sentido:	Data e Hora:	Localização:	Mensagem:	Modo Emergência	Tipo Mensagem:	Vel. (Km/h)	Log ?	Latitude	Longitude
	31/07/2024 16:43:58	SP - GUARÁ - Próx. Rodovia Anhanguera	Ignição desligada		Evento	0	NÃO	-20,4300	-47,8346
	31/07/2024 16:43:57	SP - GUARÁ - Próx. Rodovia Anhanguera	Ignição ligada		Status	0	NÃO	-20,4300	-47,8346
	31/07/2024 16:42:12	SP - GUARÁ - Próx. Rodovia Anhanguera	Parada do Veículo		Alerta de Software	0	NÃO	-20,4300	-47,8345
	31/07/2024 16:42:12	SP - GUARÁ - Próx. Rodovia Anhanguera	Ignição ligada		Evento	0	NÃO	-20,4300	-47,8345
	31/07/2024 16:41:57	SP - GUARÁ - Próx. Rodovia Anhanguera	Parada do Veículo		Alerta de Software	0	NÃO	-20,4300	-47,8345
	31/07/2024 16:39:57	SP - GUARÁ - Próx. Rodovia Anhanguera	Parada do Veículo		Alerta de Software	0	NÃO	-20,4300	-47,8345
	31/07/2024 16:37:57	SP - GUARÁ - Próx. Rodovia Anhanguera	Parada do Veículo		Alerta de Software	0	NÃO	-20,4300	-47,8345
	31/07/2024 16:35:57	SP - GUARÁ - Próx. Rodovia Anhanguera	Parada do Veículo		Alerta de Software	0	NÃO	-20,4300	-47,8345
	31/07/2024 16:33:57	SP - GUARÁ - Próx. Rodovia Anhanguera	Parada do Veículo		Alerta de Software	0	NÃO	-20,4300	-47,8345
	31/07/2024 16:31:57	SP - GUARÁ - Próx. Rodovia Anhanguera	Parada do Veículo		Alerta de Software	0	NÃO	-20,4300	-47,8345
	31/07/2024 16:29:57	SP - GUARÁ - Próx. Rodovia Anhanguera	Parada do Veículo		Alerta de Software	0	NÃO	-20,4300	-47,8345
	31/07/2024 16:27:57	SP - GUARÁ - Próx. Rodovia Anhanguera	Parada do Veículo		Alerta de Software	0	NÃO	-20,4300	-47,8345
	31/07/2024 16:25:57	SP - GUARÁ - Próx. Rodovia Anhanguera	Parada do Veículo		Alerta de Software	0	NÃO	-20,4300	-47,8345
	31/07/2024 16:23:57	SP - GUARÁ - Próx. Rodovia Anhanguera	Parada do Veículo		Alerta de Software	0	NÃO	-20,4300	-47,8345
	31/07/2024 16:21:57	SP - GUARÁ - Próx. Rodovia Anhanguera	Parada do Veículo		Alerta de Software	0	NÃO	-20,4300	-47,8345
	31/07/2024 16:19:57	SP - GUARÁ - Próx. Rodovia Anhanguera	Parada do Veículo		Alerta de Software	0	NÃO	-20,4300	-47,8345
	31/07/2024 16:18:33	SP - GUARÁ - Próx. Rodovia Anhanguera	04 PARADA PARA ABASTECIMENTO 04 PARADA PARA ABASTECIMENTO: POSTO: PREVISAO DE REINICIO HORA: ID MOTORISTA:		Macro		NÃO	-20,4300	-47,8345
	31/07/2024 16:18:24	SP - GUARÁ - Próx. Rodovia Anhanguera	Parada do Veículo		Alerta de Software	0	NÃO	-20,4300	-47,8345
	31/07/2024 16:18:24	SP - GUARÁ - Próx. Rodovia Anhanguera	Ignição desligada		Evento	0	NÃO	-20,4300	-47,8345
	31/07/2024 16:18:04	SP - GUARÁ - Próx. Rodovia Anhanguera	Parada do Veículo		Alerta de Software	0	NÃO	-20,4300	-47,8345
	31/07/2024 16:18:04	SP - GUARÁ - Próx. Rodovia Anhanguera	Ignição ligada		Evento	0	NÃO	-20,4300	-47,8345
	31/07/2024 16:17:57	SP - GUARÁ - Próx. Rodovia Anhanguera	Parada do Veículo		Alerta de Software	0	NÃO	-20,4300	-47,8345
	31/07/2024 16:16:02	SP - GUARÁ - Próx. Rodovia Anhanguera	Parada do Veículo		Alerta de Software	0	NÃO	-20,4300	-47,8345
	31/07/2024 16:16:02	SP - GUARÁ - Próx. Rodovia Anhanguera	Ignição desligada		Evento	0	NÃO	-20,4300	-47,8345
	31/07/2024 16:15:57	SP - GUARÁ - Próx. Rodovia Anhanguera	Ignição ligada		Status	0	NÃO	-20,4300	-47,8345
	31/07/2024 16:13:57	SP - GUARÁ - Próx. Rodovia Anhanguera	Ignição ligada		Status	5	NÃO	-20,4296	-47,8343
	31/07/2024 16:11:56	SP - GUARÁ - Próx. Rodovia Anhanguera	Ignição ligada		Status	5	NÃO	-20,4304	-47,8349
	31/07/2024 16:09:56	SP - GUARÁ - Próx. Rodovia Anhanguera	Ignição ligada		Status	12	NÃO	-20,4325	-47,8351
	31/07/2024 16:07:56	SP - GUARÁ - Rua José Carvalho da Silva	Ignição ligada		Status	5	NÃO	-20,4350	-47,8347
	31/07/2024 16:05:56	SP - GUARÁ - Avenida Voluntários de Guará	Ignição ligada		Status	52	NÃO	-20,4460	-47,8353
	31/07/2024 16:03:56	SP - GUARÁ - Próx. Rodovia Anhanguera	Ignição ligada		Status	45	NÃO	-20,4615	-47,8373
	31/07/2024 16:01:56	SP - GUARÁ - Rodovia Anhanguera	Ignição ligada		Status	60	NÃO	-20,4798	-47,8416
	31/07/2024 15:59:56	SP - GUARÁ - Rodovia Anhanguera	Ignição ligada		Status	61	NÃO	-20,4974	-47,8427
	31/07/2024 15:57:57	SP - GUARÁ - Rodovia Anhanguera			Posição Normal	46	NÃO	-20,5125	-47,8358
	31/07/2024 15:57:56	SP - GUARÁ - Rodovia Anhanguera	Ignição ligada		Status	46	NÃO	-20,5126	-47,8358

RELATÓRIO ANALÍTICO POR VEÍCULO

Período: 31/07/2024 00:00:00 à 08/08/2024 00:00:00

Identificador: SSU4F69 EDIVAM DAF 2023

Placa: SSU4F69

Legenda:

Mensagens enviadas do Veículo (Veículo -> Central)

Mensagens enviadas do Veículo (Controle de Jornada Cliente)




Mensagens enviadas da Central (Central -> Veículo)






































Sentido:	Data e Hora:	Localização:	Mensagem:	Modo Emergência	Tipo Mensagem:	Vel. (Km/h)	Log ?	Latitude	Longitude
	31/07/2024 15:55:56	SP - SÃO JOAQUIM DA BARRA - Rodovia Anhanguera	Ignição ligada		Status	75	NÃO	-20,5312	-47,8455
	31/07/2024 15:53:56	SP - SÃO JOAQUIM DA BARRA - Rodovia Anhanguera	Ignição ligada		Status	66	NÃO	-20,5463	-47,8568
	31/07/2024 15:51:56	SP - SÃO JOAQUIM DA BARRA - Via Anhanguera	Ignição ligada		Status	63	NÃO	-20,5655	-47,8676
	31/07/2024 15:49:56	SP - SÃO JOAQUIM DA BARRA - Via Anhanguera	Ignição ligada		Status	77	NÃO	-20,5832	-47,8767
	31/07/2024 15:47:56	SP - SÃO JOAQUIM DA BARRA - Via Anhanguera	Ignição ligada		Status	75	NÃO	-20,6040	-47,8838
	31/07/2024 15:47:56	SP - SÃO JOAQUIM DA BARRA - Via Anhanguera	Entrada em Área de Controle 'SP+MG+Rio - Raio 400Km'		Alerta de Software	75	NÃO	-20,6040	-47,8838
	31/07/2024 15:45:56	SP - SÃO JOAQUIM DA BARRA - Próx. Rodovia Anhanguera	Ignição ligada		Status	83	NÃO	-20,6265	-47,8824
	31/07/2024 15:43:56	SP - SÃO JOAQUIM DA BARRA - Rodovia Anhanguera	Ignição ligada		Status	54	NÃO	-20,6470	-47,8803
	31/07/2024 15:41:56	SP - ORLÂNDIA - Rodovia Anhanguera	Ignição ligada		Status	54	NÃO	-20,6664	-47,8829
	31/07/2024 15:39:56	SP - ORLÂNDIA - Rodovia Anhanguera	Ignição ligada		Status	57	NÃO	-20,6817	-47,8866
	31/07/2024 15:37:56	SP - ORLÂNDIA - Rodovia Anhanguera	Ignição ligada		Status	63	NÃO	-20,6971	-47,8904
	31/07/2024 15:35:56	SP - ORLÂNDIA - Rodovia Anhanguera	Ignição ligada		Status	37	NÃO	-20,7118	-47,8926
	31/07/2024 15:33:56	SP - ORLÂNDIA - Rodovia Anhanguera	Ignição ligada		Status	56	NÃO	-20,7239	-47,8933
	31/07/2024 15:31:56	SP - ORLÂNDIA - Rodovia Anhanguera	Ignição ligada		Status	57	NÃO	-20,7450	-47,8933
	31/07/2024 15:29:56	SP - ORLÂNDIA - Rodovia Anhanguera	Ignição ligada		Status	48	NÃO	-20,7601	-47,8922
	31/07/2024 15:27:56	SP - SALES OLIVEIRA - Rodovia Anhanguera	Ignição ligada		Status	45	NÃO	-20,7756	-47,8911
	31/07/2024 15:25:56	SP - SALES OLIVEIRA - Rodovia Anhanguera	Ignição ligada		Status	63	NÃO	-20,7915	-47,8906
	31/07/2024 15:23:56	SP - SALES OLIVEIRA - Rodovia Anhanguera	Ignição ligada		Status	40	NÃO	-20,8072	-47,8918
	31/07/2024 15:21:56	SP - SALES OLIVEIRA - Rodovia Anhanguera	Ignição ligada		Status	40	NÃO	-20,8169	-47,8926
	31/07/2024 15:19:56	SP - SALES OLIVEIRA - Rodovia Anhanguera	Ignição ligada		Status	44	NÃO	-20,8333	-47,8939
	31/07/2024 15:17:56	SP - SALES OLIVEIRA - Rodovia Anhanguera	Ignição ligada		Status	36	NÃO	-20,8505	-47,8952
	31/07/2024 15:15:56	SP - SALES OLIVEIRA - Rodovia Anhanguera	Ignição ligada		Status	45	NÃO	-20,8659	-47,8966
	31/07/2024 15:13:56	SP - SALES OLIVEIRA - Rodovia Anhanguera	Ignição ligada		Status	67	NÃO	-20,8862	-47,8965
	31/07/2024 15:12:47	SP - SALES OLIVEIRA - Rodovia Anhanguera			Posição Normal	63	NÃO	-20,8960	-47,8936
	31/07/2024 15:11:56	SP - SALES OLIVEIRA - Rodovia Anhanguera	Ignição ligada		Status	58	NÃO	-20,9046	-47,8909
	31/07/2024 15:09:56	SP - JARDINÓPOLIS - Rodovia Anhanguera	Ignição ligada		Status	43	NÃO	-20,9187	-47,8866
	31/07/2024 15:08:21	SP - JARDINÓPOLIS - Rodovia Anhanguera			Posição Normal	62	NÃO	-20,9339	-47,8820
	31/07/2024 15:07:56	SP - JARDINÓPOLIS - Próx. Rodovia Anhanguera	Ignição ligada		Status	49	NÃO	-20,9374	-47,8809
	31/07/2024 15:05:56	SP - JARDINÓPOLIS - Rodovia Anhanguera	Ignição ligada		Status	58	NÃO	-20,9546	-47,8732
	31/07/2024 15:03:56	SP - JARDINÓPOLIS - Rodovia Anhanguera	Ignição ligada		Status	79	NÃO	-20,9732	-47,8639
	31/07/2024 15:03:56	SP - JARDINÓPOLIS - Rodovia Anhanguera	Entrada em Área de Controle 'SP+MG+Rio - Raio 400Km'		Alerta de Software	79	NÃO	-20,9732	-47,8639
	31/07/2024 15:01:56	SP - JARDINÓPOLIS - Rodovia Anhanguera	Ignição ligada		Status	43	NÃO	-20,9912	-47,8549
	31/07/2024 14:59:56	SP - JARDINÓPOLIS - Rodovia Anhanguera	Ignição ligada		Status	34	NÃO	-21,0036	-47,8487
	31/07/2024 14:58:14	MENSAGEM ENVIADA PELA CENTRAL Enviada por: integração	Habilitar sensor de violação de painel		Comando		-		
	31/07/2024 14:57:57	MENSAGEM ENVIADA PELA CENTRAL Enviada por: integração	Habilitar sensor de porta do carona		Comando		-		
	31/07/2024 14:57:56	MENSAGEM ENVIADA PELA CENTRAL Enviada por: integração	Habilitar sensor de porta do motorista		Comando		-		

RELATÓRIO ANALÍTICO POR VEÍCULO

Período: 31/07/2024 00:00:00 à 08/08/2024 00:00:00
Identificador: SSU4F69 EDIVAM DAF 2023
Placa: SSU4F69

- Legenda:**
-  Mensagens enviadas do Veículo (Veículo -> Central)
 -  Mensagens enviadas do Veículo (Controle de Jornada Cliente)
 -  Mensagens enviadas da Central (Central -> Veículo)






Sentido:	Data e Hora:	Localização:	Mensagem:	Modo Emergência	Tipo Mensagem:	Vel. (Km/h)	Log ?	Latitude	Longitude
	31/07/2024 14:57:56	SP - JARDINÓPOLIS - Rodovia Anhanguera	Ignição ligada		Status	62	NÃO	-21,0200	-47,8405
	31/07/2024 14:57:56	SP - JARDINÓPOLIS - Rodovia Anhanguera	Entrada em Área de Controle 'SP+MG+Rio - Raio 400Km'		Alerta de Software	62	NÃO	-21,0200	-47,8405
	31/07/2024 14:57:16	MENSAGEM ENVIADA PELA CENTRAL Enviada por: integração	Habilitar sensor de desengate		Comando		-		
	31/07/2024 14:56:51	MENSAGEM ENVIADA PELA CENTRAL Enviada por: integração	Desabilitar Botão de Abertura de Trava de Baú		Comando		-		
	31/07/2024 14:55:56	SP - JARDINÓPOLIS - Rodovia Anhanguera	Ignição ligada		Status	38	NÃO	-21,0358	-47,8325
	31/07/2024 14:54:30	SP - JARDINÓPOLIS - Próx. Rodovia Anhanguera	11 REINICIO DE VIAGEM 11 REINICIO DE VIAGEM ID MOTORISTA:		Macro		NÃO	-21,0371	-47,8317
	31/07/2024 14:54:03	SP - JARDINÓPOLIS - Próx. Rodovia Anhanguera	Parada do Veículo		Alerta de Software	0	NÃO	-21,0371	-47,8317
	31/07/2024 14:54:03	SP - JARDINÓPOLIS - Próx. Rodovia Anhanguera	Ignição ligada		Evento	0	NÃO	-21,0371	-47,8317
	31/07/2024 14:53:56	SP - JARDINÓPOLIS - Próx. Rodovia Anhanguera	Parada do Veículo		Alerta de Software	0	NÃO	-21,0371	-47,8317
	31/07/2024 14:51:56	SP - JARDINÓPOLIS - Próx. Rodovia Anhanguera	Parada do Veículo		Alerta de Software	0	NÃO	-21,0371	-47,8317
	31/07/2024 14:49:56	SP - JARDINÓPOLIS - Próx. Rodovia Anhanguera	Parada do Veículo		Alerta de Software	0	NÃO	-21,0371	-47,8317
	31/07/2024 14:47:56	SP - JARDINÓPOLIS - Próx. Rodovia Anhanguera	Parada do Veículo		Alerta de Software	0	NÃO	-21,0371	-47,8317
	31/07/2024 14:45:56	SP - JARDINÓPOLIS - Próx. Rodovia Anhanguera	Parada do Veículo		Alerta de Software	0	NÃO	-21,0371	-47,8317
	31/07/2024 14:43:56	SP - JARDINÓPOLIS - Próx. Rodovia Anhanguera	Parada do Veículo		Alerta de Software	0	NÃO	-21,0371	-47,8317
	31/07/2024 14:41:56	SP - JARDINÓPOLIS - Próx. Rodovia Anhanguera	Parada do Veículo		Alerta de Software	0	NÃO	-21,0371	-47,8317
	31/07/2024 14:39:56	SP - JARDINÓPOLIS - Próx. Rodovia Anhanguera	Parada do Veículo		Alerta de Software	0	NÃO	-21,0371	-47,8317
	31/07/2024 14:37:56	SP - JARDINÓPOLIS - Próx. Rodovia Anhanguera	Parada do Veículo		Alerta de Software	0	NÃO	-21,0371	-47,8317
	31/07/2024 14:35:56	SP - JARDINÓPOLIS - Próx. Rodovia Anhanguera	Parada do Veículo		Alerta de Software	0	NÃO	-21,0371	-47,8317
	31/07/2024 14:35:30	SP - JARDINÓPOLIS - Próx. Rodovia Anhanguera	Parada do Veículo	LORA	Alerta de Software	0	NÃO	-21,0370	-47,8317
	31/07/2024 14:35:30	SP - JARDINÓPOLIS - Próx. Rodovia Anhanguera	Posição Periódica Lora	LORA	Status	0	NÃO	-21,0370	-47,8317
	31/07/2024 14:33:56	SP - JARDINÓPOLIS - Próx. Rodovia Anhanguera	Parada do Veículo		Alerta de Software	0	NÃO	-21,0371	-47,8317
	31/07/2024 14:31:56	SP - JARDINÓPOLIS - Próx. Rodovia Anhanguera	Parada do Veículo		Alerta de Software	0	NÃO	-21,0371	-47,8317
	31/07/2024 14:29:56	SP - JARDINÓPOLIS - Próx. Rodovia Anhanguera	Parada do Veículo		Alerta de Software	0	NÃO	-21,0371	-47,8317
	31/07/2024 14:29:56	SP - JARDINÓPOLIS - Próx. Rodovia Anhanguera	Entrada em Área de Controle 'SP+MG+Rio - Raio 400Km'		Alerta de Software	0	NÃO	-21,0371	-47,8317
	31/07/2024 14:27:56	SP - JARDINÓPOLIS - Próx. Rodovia Anhanguera	Parada do Veículo		Alerta de Software	0	NÃO	-21,0371	-47,8317
	31/07/2024 14:25:56	SP - JARDINÓPOLIS - Próx. Rodovia Anhanguera	Parada do Veículo		Alerta de Software	0	NÃO	-21,0371	-47,8317
	31/07/2024 14:23:56	SP - JARDINÓPOLIS - Próx. Rodovia Anhanguera	Parada do Veículo		Alerta de Software	0	NÃO	-21,0371	-47,8317
	31/07/2024 14:21:56	SP - JARDINÓPOLIS - Próx. Rodovia Anhanguera	Parada do Veículo		Alerta de Software	0	NÃO	-21,0371	-47,8317
	31/07/2024 14:19:56	SP - JARDINÓPOLIS - Próx. Rodovia Anhanguera	Parada do Veículo		Alerta de Software	0	NÃO	-21,0371	-47,8317
	31/07/2024 14:17:56	SP - JARDINÓPOLIS - Próx. Rodovia Anhanguera	Parada do Veículo		Alerta de Software	0	NÃO	-21,0371	-47,8317
	31/07/2024 14:15:56	SP - JARDINÓPOLIS - Próx. Rodovia Anhanguera	Parada do Veículo		Alerta de Software	0	NÃO	-21,0371	-47,8317
	31/07/2024 14:13:56	SP - JARDINÓPOLIS - Próx. Rodovia Anhanguera	Parada do Veículo		Alerta de Software	0	NÃO	-21,0371	-47,8317
	31/07/2024 14:11:56	SP - JARDINÓPOLIS - Próx. Rodovia Anhanguera	Parada do Veículo		Alerta de Software	0	NÃO	-21,0371	-47,8317
	31/07/2024 14:09:56	SP - JARDINÓPOLIS - Próx. Rodovia Anhanguera	Parada do Veículo		Alerta de Software	0	NÃO	-21,0371	-47,8317
	31/07/2024 14:07:56	SP - JARDINÓPOLIS - Próx. Rodovia Anhanguera	Parada do Veículo		Alerta de Software	0	NÃO	-21,0371	-47,8317
	31/07/2024 14:07:39	SP - JARDINÓPOLIS - Próx. Rodovia Anhanguera	Ignição desligada		Evento	0	NÃO	-21,0371	-47,8317

RELATÓRIO ANALÍTICO POR VEÍCULO

































Período: 31/07/2024 00:00:00 à 08/08/2024 00:00:00

Identificador: SSU4F69 EDIVAM DAF 2023

Placa: SSU4F69

- Legenda:**
-  Mensagens enviadas do Veículo (Veículo -> Central)
 -  Mensagens enviadas do Veículo (Controle de Jornada Cliente)
 -  Mensagens enviadas da Central (Central -> Veículo)



Sentido:	Data e Hora:	Localização:	Mensagem:	Modo Emergência	Tipo Mensagem:	Vel. (Km/h)	Log ?	Latitude	Longitude
	31/07/2024 14:07:39	SP - JARDINÓPOLIS - Próx. Rodovia Anhanguera	Parada do Veículo		Alerta de Software	0	NÃO	-21,0371	-47,8317
	31/07/2024 14:06:56	SP - JARDINÓPOLIS - Próx. Rodovia Anhanguera	07 PARADA EM BALANCA 07 PARADA EM BALANCA: LOCAL: PREVISAO DE REINICIO DATA: HORA: ID MOTORISTA:		Macro		NÃO	-21,0371	-47,8317
	31/07/2024 14:05:56	SP - JARDINÓPOLIS - Rodovia Anhanguera	Ignição ligada		Status	14	NÃO	-21,0380	-47,8313
	31/07/2024 14:03:56	SP - JARDINÓPOLIS - Rodovia Anhanguera	Ignição ligada		Status	69	NÃO	-21,0503	-47,8252
	31/07/2024 14:01:56	SP - JARDINÓPOLIS - Rodovia Anhanguera	Ignição ligada		Status	75	NÃO	-21,0642	-47,8165
	31/07/2024 13:59:56	SP - RIBEIRÃO PRETO - Rodovia Anhanguera	Ignição ligada		Status	61	NÃO	-21,0817	-47,8024
	31/07/2024 13:57:56	SP - RIBEIRÃO PRETO - Rodovia Anhanguera	Ignição ligada		Status	64	NÃO	-21,0982	-47,7906
	31/07/2024 13:55:56	SP - RIBEIRÃO PRETO - Rodovia Anhanguera	Ignição ligada		Status	64	NÃO	-21,1132	-47,7798
	31/07/2024 13:53:56	SP - RIBEIRÃO PRETO - Rodovia Anhanguera	Ignição ligada		Status	66	NÃO	-21,1290	-47,7685
	31/07/2024 13:51:56	SP - RIBEIRÃO PRETO - Rodovia Anhanguera	Ignição ligada		Status	68	NÃO	-21,1477	-47,7585
	31/07/2024 13:49:56	SP - RIBEIRÃO PRETO - Rodovia Anhanguera	Ignição ligada		Status	67	NÃO	-21,1686	-47,7563
	31/07/2024 13:47:56	SP - RIBEIRÃO PRETO - Rodovia Anhanguera	Ignição ligada		Status	71	NÃO	-21,1895	-47,7573
	31/07/2024 13:45:56	SP - RIBEIRÃO PRETO - Rodovia Anhanguera	Ignição ligada		Status	66	NÃO	-21,2109	-47,7584
	31/07/2024 13:45:46	SP - RIBEIRÃO PRETO - Rodovia Anhanguera	Motorista não detectado ou cobertura de câmera		Evento	64	NÃO	-21,2118	-47,7585
	31/07/2024 13:43:56	SP - RIBEIRÃO PRETO - Rodovia Anhanguera	Ignição ligada		Status	68	NÃO	-21,2328	-47,7594
	31/07/2024 13:41:56	SP - RIBEIRÃO PRETO - Rodovia Anhanguera	Ignição ligada		Status	78	NÃO	-21,2520	-47,7554
	31/07/2024 13:39:56	SP - CRAVINHOS - Rodovia Anhanguera	Ignição ligada		Status	54	NÃO	-21,2738	-47,7547
	31/07/2024 13:37:56	SP - CRAVINHOS - Rodovia Anhanguera	Entrada em Área de Controle 'SP+MG+Rio - Raio 400Km'		Alerta de Software	77	NÃO	-21,2914	-47,7465
	31/07/2024 13:37:56	SP - CRAVINHOS - Rodovia Anhanguera	Ignição ligada		Status	77	NÃO	-21,2914	-47,7465
	31/07/2024 13:35:56	SP - CRAVINHOS - Rodovia Anhanguera	Ignição ligada		Status	78	NÃO	-21,3109	-47,7373
	31/07/2024 13:35:56	SP - CRAVINHOS - Rodovia Anhanguera	Entrada em Área de Controle 'SP+MG+Rio - Raio 400Km'		Alerta de Software	78	NÃO	-21,3109	-47,7373
	31/07/2024 13:33:56	SP - CRAVINHOS - Rodovia Anhanguera	Ignição ligada		Status	44	NÃO	-21,3273	-47,7296
	31/07/2024 13:31:56	SP - CRAVINHOS - Rodovia Anhanguera	Ignição ligada		Status	46	NÃO	-21,3414	-47,7240
	31/07/2024 13:29:56	SP - CRAVINHOS - Rodovia Anhanguera	Ignição ligada		Status	34	NÃO	-21,3519	-47,7241
	31/07/2024 13:29:56	SP - CRAVINHOS - Rodovia Anhanguera	Entrada em Área de Controle 'SP+MG+Rio - Raio 400Km'		Alerta de Software	34	NÃO	-21,3519	-47,7241
	31/07/2024 13:27:56	SP - CRAVINHOS - Rodovia Anhanguera	Ignição ligada		Status	58	NÃO	-21,3641	-47,7182
	31/07/2024 13:25:56	SP - CRAVINHOS - Rodovia Anhanguera	Ignição ligada		Status	64	NÃO	-21,3772	-47,7075
	31/07/2024 13:23:56	SP - SÃO SIMÃO - Rodovia Anhanguera	Ignição ligada		Status	19	NÃO	-21,3858	-47,7007
	31/07/2024 13:21:56	SP - SÃO SIMÃO - Rodovia Anhanguera	Ignição ligada		Status	16	NÃO	-21,3903	-47,6970
	31/07/2024 13:19:56	SP - SÃO SIMÃO - Rodovia Anhanguera	Ignição ligada		Status	51	NÃO	-21,3941	-47,6905
	31/07/2024 13:17:56	SP - SÃO SIMÃO - Rodovia Anhanguera	Ignição ligada		Status	33	NÃO	-21,4012	-47,6751
	31/07/2024 13:15:56	SP - SÃO SIMÃO - Rodovia Anhanguera	Ignição ligada		Status	31	NÃO	-21,4137	-47,6645
	31/07/2024 13:13:56	SP - SÃO SIMÃO - Rodovia Anhanguera	Ignição ligada		Status	40	NÃO	-21,4270	-47,6550
	31/07/2024 13:11:56	SP - SÃO SIMÃO - Rodovia Anhanguera	Ignição ligada		Status	78	NÃO	-21,4423	-47,6493

RELATÓRIO ANALÍTICO POR VEÍCULO

Período: 31/07/2024 00:00:00 à 08/08/2024 00:00:00

Identificador: SSU4F69 EDIVAM DAF 2023

Placa: SSU4F69

Legenda:

Mensagens enviadas do Veículo (Veículo -> Central)

Mensagens enviadas do Veículo (Controle de Jornada Cliente)

Mensagens enviadas da Central (Central -> Veículo)






Sentido:	Data e Hora:	Localização:	Mensagem:	Modo Emergência	Tipo Mensagem:	Vel. (Km/h)	Log ?	Latitude	Longitude
	31/07/2024 13:09:56	SP - SÃO SIMÃO - Rodovia Anhanguera	Ignição ligada		Status	42	NÃO	-21,4617	-47,6431
	31/07/2024 13:07:56	SP - SÃO SIMÃO - Rodovia Anhanguera	Ignição ligada		Status	53	NÃO	-21,4753	-47,6402
	31/07/2024 13:05:56	SP - SÃO SIMÃO - Rodovia Anhanguera	Ignição ligada		Status	74	NÃO	-21,4930	-47,6412
	31/07/2024 13:03:56	SP - SÃO SIMÃO - Rodovia Anhanguera	Ignição ligada		Status	75	NÃO	-21,5143	-47,6425
	31/07/2024 13:01:56	SP - SÃO SIMÃO - Rodovia Anhanguera	Ignição ligada		Status	63	NÃO	-21,5364	-47,6409
	31/07/2024 12:59:56	SP - SÃO SIMÃO - Rodovia Anhanguera	Ignição ligada		Status	31	NÃO	-21,5525	-47,6376
	31/07/2024 12:57:56	SP - SÃO SIMÃO - Rodovia Anhanguera	Ignição ligada		Status	45	NÃO	-21,5577	-47,6358
	31/07/2024 12:55:56	SP - SÃO SIMÃO - Rodovia Anhanguera	Ignição ligada		Status	52	NÃO	-21,5713	-47,6310
	31/07/2024 12:53:56	SP - SÃO SIMÃO - Rodovia Anhanguera	Ignição ligada		Status	74	NÃO	-21,5895	-47,6247
	31/07/2024 12:51:56	SP - SANTA RITA DO PASSA QUATRO - Rodovia Anhanguera	Ignição ligada		Status	57	NÃO	-21,6089	-47,6178
	31/07/2024 12:50:20	SP - SANTA RITA DO PASSA QUATRO - Rodovia Anhanguera			Posição Normal	55	NÃO	-21,6223	-47,6149
	31/07/2024 12:49:56	SP - SANTA RITA DO PASSA QUATRO - Rodovia Anhanguera	Ignição ligada		Status	62	NÃO	-21,6256	-47,6144
	31/07/2024 12:48:48	SP - SANTA RITA DO PASSA QUATRO - Próx. Rodovia Anhanguera	Possível uso de telefone celular ou objeto portátil		Evento	72	NÃO	-21,6362	-47,6125
	31/07/2024 12:47:56	SP - SANTA RITA DO PASSA QUATRO - Rodovia Anhanguera	Ignição ligada		Status	61	NÃO	-21,6464	-47,6109
	31/07/2024 12:45:56	SP - SANTA RITA DO PASSA QUATRO - Rodovia Anhanguera	Ignição ligada		Status	53	NÃO	-21,6615	-47,6084
	31/07/2024 12:43:56	SP - SANTA RITA DO PASSA QUATRO - Rodovia Anhanguera	Ignição ligada		Status	30	NÃO	-21,6774	-47,6042
	31/07/2024 12:41:56	SP - SANTA RITA DO PASSA QUATRO - Rodovia Anhanguera	Ignição ligada		Status	52	NÃO	-21,6928	-47,5986
	31/07/2024 12:39:56	SP - SANTA RITA DO PASSA QUATRO - Rodovia Anhanguera	Ignição ligada		Status	29	NÃO	-21,7030	-47,5949
	31/07/2024 12:39:03	SP - SANTA RITA DO PASSA QUATRO - Rodovia Anhanguera	Possível uso de telefone celular ou objeto portátil		Evento	30	NÃO	-21,7062	-47,5937
	31/07/2024 12:38:15	SP - SANTA RITA DO PASSA QUATRO - Rodovia Anhanguera			Posição Normal	37	NÃO	-21,7109	-47,5920
	31/07/2024 12:37:56	SP - SANTA RITA DO PASSA QUATRO - Rodovia Anhanguera	Ignição ligada		Status	36	NÃO	-21,7125	-47,5914
	31/07/2024 12:35:56	SP - SANTA RITA DO PASSA QUATRO - Rodovia Anhanguera	Ignição ligada		Status	38	NÃO	-21,7217	-47,5881
	31/07/2024 12:33:56	SP - SANTA RITA DO PASSA QUATRO - Rodovia Anhanguera	Ignição ligada		Status	65	NÃO	-21,7365	-47,5826
	31/07/2024 12:33:54	SP - SANTA RITA DO PASSA QUATRO - Rodovia Anhanguera			Posição Normal	64	NÃO	-21,7368	-47,5825
	31/07/2024 12:31:56	SP - SANTA RITA DO PASSA QUATRO - Rodovia Anhanguera	Ignição ligada		Status	83	NÃO	-21,7514	-47,5696
	31/07/2024 12:29:56	SP - SANTA RITA DO PASSA QUATRO - Rodovia Anhanguera	Ignição ligada		Status	75	NÃO	-21,7641	-47,5534
	31/07/2024 12:27:56	SP - SANTA RITA DO PASSA QUATRO - Rodovia Anhanguera	Ignição ligada		Status	52	NÃO	-21,7773	-47,5365
	31/07/2024 12:25:56	SP - SANTA RITA DO PASSA QUATRO - Rodovia Anhanguera	Ignição ligada		Status	37	NÃO	-21,7854	-47,5261
	31/07/2024 12:23:56	SP - SANTA RITA DO PASSA QUATRO - Rodovia Anhanguera	Ignição ligada		Status	57	NÃO	-21,7970	-47,5113
	31/07/2024 12:21:56	SP - PORTO FERREIRA - Rodovia Anhanguera	Ignição ligada		Status	67	NÃO	-21,8101	-47,4999
	31/07/2024 12:19:56	SP - PORTO FERREIRA - Rodovia Anhanguera	Ignição ligada		Status	61	NÃO	-21,8294	-47,4952
	31/07/2024 12:17:56	SP - PORTO FERREIRA - Rodovia Anhanguera	Ignição ligada		Status	68	NÃO	-21,8509	-47,4950
	31/07/2024 12:15:56	SP - PORTO FERREIRA - Rodovia Anhanguera	Ignição ligada		Status	66	NÃO	-21,8703	-47,4892
	31/07/2024 12:13:56	SP - PORTO FERREIRA - Rodovia Anhanguera	Ignição ligada		Status	68	NÃO	-21,8888	-47,4829
	31/07/2024 12:11:56	SP - PORTO FERREIRA - Rodovia Anhanguera	Ignição ligada		Status	60	NÃO	-21,9077	-47,4766
	31/07/2024 12:09:56	SP - PIRASSUNUNGA - Rodovia Anhanguera	Ignição ligada		Status	74	NÃO	-21,9268	-47,4701
	31/07/2024 12:07:56	SP - PIRASSUNUNGA - Rodovia Anhanguera	Ignição ligada		Status	74	NÃO	-21,9459	-47,4635

RELATÓRIO ANALÍTICO POR VEÍCULO



































Período: 31/07/2024 00:00:00 à 08/08/2024 00:00:00

Identificador: SSU4F69 EDIVAM DAF 2023

Placa: SSU4F69




- Legenda:**
-  Mensagens enviadas do Veículo (Veículo -> Central)
 -  Mensagens enviadas do Veículo (Controle de Jornada Cliente)
 -  Mensagens enviadas da Central (Central -> Veículo)








































Sentido:	Data e Hora:	Localização:	Mensagem:	Modo Emergência	Tipo Mensagem:	Vel. (Km/h)	Log ?	Latitude	Longitude
	31/07/2024 12:05:56	SP - PIRASSUNUNGA - Rodovia Anhanguera	Ignição ligada		Status	68	NÃO	-21,9625	-47,4579
	31/07/2024 12:04:15	SP - PIRASSUNUNGA - Rodovia Anhanguera	Possível uso de telefone celular ou objeto portátil		Evento	50	NÃO	-21,9779	-47,4526
	31/07/2024 12:03:56	SP - PIRASSUNUNGA - Rodovia Anhanguera	Ignição ligada		Status	42	NÃO	-21,9806	-47,4517
	31/07/2024 12:01:56	SP - PIRASSUNUNGA - Rodovia Anhanguera	Ignição ligada		Status	22	NÃO	-21,9902	-47,4484
	31/07/2024 12:01:18	SP - PIRASSUNUNGA - Rodovia Anhanguera	Possível uso de telefone celular ou objeto portátil		Evento	16	NÃO	-21,9915	-47,4479
	31/07/2024 11:59:56	SP - PIRASSUNUNGA - Rodovia Anhanguera	Ignição ligada		Status	7	NÃO	-21,9935	-47,4473
	31/07/2024 11:57:56	SP - PIRASSUNUNGA - Rodovia Anhanguera	Ignição ligada		Status	10	NÃO	-21,9958	-47,4465
	31/07/2024 11:55:56	SP - PIRASSUNUNGA - Rodovia Anhanguera	Ignição ligada		Status	20	NÃO	-21,9987	-47,4455
	31/07/2024 11:55:56	SP - PIRASSUNUNGA - Rodovia Anhanguera	Entrada em Área de Controle 'SP+MG+Rio - Raio 400Km'		Alerta de Software	20	NÃO	-21,9987	-47,4455
	31/07/2024 11:54:59	SP - PIRASSUNUNGA - Rodovia Anhanguera	Possível uso de telefone celular ou objeto portátil		Evento	72	NÃO	-22,0046	-47,4435
	31/07/2024 11:53:56	SP - PIRASSUNUNGA - Próx. 208	Ignição ligada		Status	63	NÃO	-22,0154	-47,4397
	31/07/2024 11:51:56	SP - PIRASSUNUNGA - Rua Curitiba	Ignição ligada		Status	19	NÃO	-22,0299	-47,4344
	31/07/2024 11:50:18	SP - PIRASSUNUNGA - Próx. Rodovia Anhanguera	11 REINICIO DE VIAGEM 11 REINICIO DE VIAGEM ID MOTORISTA:		Macro		NÃO	-22,0314	-47,4340
	31/07/2024 11:49:56	SP - PIRASSUNUNGA - Próx. Rodovia Anhanguera	Ignição ligada		Status	0	NÃO	-22,0314	-47,4340
	31/07/2024 11:49:56	SP - PIRASSUNUNGA - Próx. Rodovia Anhanguera	Parada do Veículo		Alerta de Software	0	NÃO	-22,0314	-47,4340
	31/07/2024 11:49:37	SP - PIRASSUNUNGA - Próx. Rodovia Anhanguera	Parada do Veículo		Alerta de Software	0	NÃO	-22,0314	-47,4340
	31/07/2024 11:49:37	SP - PIRASSUNUNGA - Próx. Rodovia Anhanguera	Ignição ligada		Evento	0	NÃO	-22,0314	-47,4340
	31/07/2024 11:47:56	SP - PIRASSUNUNGA - Próx. Rodovia Anhanguera	Parada do Veículo		Alerta de Software	0	NÃO	-22,0314	-47,4340
	31/07/2024 11:45:56	SP - PIRASSUNUNGA - Próx. Rodovia Anhanguera	Parada do Veículo		Alerta de Software	0	NÃO	-22,0314	-47,4340
	31/07/2024 11:43:56	SP - PIRASSUNUNGA - Próx. Rodovia Anhanguera	Parada do Veículo		Alerta de Software	0	NÃO	-22,0314	-47,4340
	31/07/2024 11:41:56	SP - PIRASSUNUNGA - Próx. Rodovia Anhanguera	Parada do Veículo		Alerta de Software	0	NÃO	-22,0314	-47,4340
	31/07/2024 11:40:13	SP - PIRASSUNUNGA - Próx. Rodovia Anhanguera	Parada do Veículo		Alerta de Software	0	NÃO	-22,0314	-47,4340
	31/07/2024 11:40:13	SP - PIRASSUNUNGA - Próx. Rodovia Anhanguera	Ignição desligada		Evento	0	NÃO	-22,0314	-47,4340
	31/07/2024 11:39:56	SP - PIRASSUNUNGA - Próx. Rodovia Anhanguera	Ignição ligada		Status	0	NÃO	-22,0314	-47,4340
	31/07/2024 11:39:56	SP - PIRASSUNUNGA - Próx. Rodovia Anhanguera	Parada do Veículo		Alerta de Software	0	NÃO	-22,0314	-47,4340
			07 PARADA EM BALANCA 07 PARADA EM BALANCA: LOCAL: PREVISAO DE REINICIO DATA: HORA: ID MOTORISTA:		Macro		NÃO	-22,0314	-47,4340
	31/07/2024 11:39:51	SP - PIRASSUNUNGA - Próx. Rodovia Anhanguera							
	31/07/2024 11:37:56	SP - PIRASSUNUNGA - Rodovia Anhanguera	Ignição ligada		Status	43	NÃO	-22,0346	-47,4332
	31/07/2024 11:35:56	SP - PIRASSUNUNGA - Rodovia Deputado Ciro Albuquerque	Ignição ligada		Status	43	NÃO	-22,0342	-47,4235
	31/07/2024 11:33:56	SP - PIRASSUNUNGA - Rodovia Deputado Ciro Albuquerque	Ignição ligada		Status	52	NÃO	-22,0263	-47,4102
	31/07/2024 11:33:56	SP - PIRASSUNUNGA - Rodovia Deputado Ciro Albuquerque	Entrada em Área de Controle 'SP+MG+Rio - Raio 400Km'		Alerta de Software	52	NÃO	-22,0263	-47,4102
	31/07/2024 11:31:56	SP - PIRASSUNUNGA - Rodovia Deputado Ciro Albuquerque	Ignição ligada		Status	48	NÃO	-22,0141	-47,4004
	31/07/2024 11:29:56	SP - PIRASSUNUNGA - Rodovia Deputado Ciro Albuquerque	Ignição ligada		Status	51	NÃO	-22,0098	-47,3840
	31/07/2024 11:27:56	SP - PIRASSUNUNGA - Rodovia Deputado Ciro Albuquerque	Ignição ligada		Status	65	NÃO	-22,0093	-47,3634

RELATÓRIO ANALÍTICO POR VEÍCULO

Período: 31/07/2024 00:00:00 à 08/08/2024 00:00:00
Identificador: SSU4F69 EDIVAM DAF 2023
Placa: SSU4F69

- Legenda:**
-  Mensagens enviadas do Veículo (Veículo -> Central)
 -  Mensagens enviadas do Veículo (Controle de Jornada Cliente)
 -  Mensagens enviadas da Central (Central -> Veículo)



Sentido:	Data e Hora:	Localização:	Mensagem:	Modo Emergência	Tipo Mensagem:	Vel. (Km/h)	Log ?	Latitude	Longitude
	31/07/2024 11:25:56	SP - PIRASSUNUNGA - Rodovia Deputado Ciro Albuquerque	Ignição ligada		Status	63	NÃO	-22,0088	-47,3427
	31/07/2024 11:23:56	SP - PIRASSUNUNGA - Rodovia Deputado Ciro Albuquerque	Ignição ligada		Status	54	NÃO	-22,0083	-47,3241
	31/07/2024 11:21:56	SP - PIRASSUNUNGA - Rodovia Deputado Ciro Albuquerque	Ignição ligada		Status	75	NÃO	-22,0078	-47,3055
	31/07/2024 11:21:50	SP - PIRASSUNUNGA - Rodovia Deputado Ciro Albuquerque			Posição Normal	75	NÃO	-22,0078	-47,3041
	31/07/2024 11:19:56	SP - PIRASSUNUNGA - Próx. Rodovia Deputado Ciro Albuquerque	Ignição ligada		Status	65	NÃO	-22,0078	-47,2834
	31/07/2024 11:17:56	SP - PIRASSUNUNGA - Próx. Rodovia Deputado Ciro Albuquerque	Ignição ligada		Status	72	NÃO	-22,0082	-47,2612
	31/07/2024 11:15:56	SP - PIRASSUNUNGA - Rodovia Deputado Ciro Albuquerque	Ignição ligada		Status	57	NÃO	-22,0089	-47,2387
	31/07/2024 11:14:47	SP - PIRASSUNUNGA - Rodovia Deputado Ciro Albuquerque			Posição Normal	49	NÃO	-22,0091	-47,2294
	31/07/2024 11:13:56	SP - PIRASSUNUNGA - Rodovia Deputado Ciro Albuquerque	Ignição ligada		Status	39	NÃO	-22,0092	-47,2239
	31/07/2024 11:11:56	SP - AGUAÍ - Rodovia Deputado Cyro Albuquerque	Ignição ligada		Status	76	NÃO	-22,0097	-47,2070
	31/07/2024 11:09:56	SP - AGUAÍ - Rodovia Deputado Cyro Albuquerque	Ignição ligada		Status	59	NÃO	-22,0103	-47,1845
	31/07/2024 11:09:25	SP - AGUAÍ - Rodovia Deputado Cyro Albuquerque			Posição Normal	51	NÃO	-22,0104	-47,1799
	31/07/2024 11:07:56	SP - AGUAÍ - Rodovia Deputado Cyro Albuquerque	Ignição ligada		Status	79	NÃO	-22,0108	-47,1650
	31/07/2024 11:05:56	SP - AGUAÍ - Próx. Rodovia Deputado Cyro Albuquerque	Ignição ligada		Status	59	NÃO	-22,0107	-47,1430
	31/07/2024 11:04:59	SP - AGUAÍ - Rodovia Deputado Cyro Albuquerque			Posição Normal	75	NÃO	-22,0123	-47,1330
	31/07/2024 11:03:56	SP - AGUAÍ - Rodovia Deputado Cyro Albuquerque	Ignição ligada		Status	78	NÃO	-22,0173	-47,1110
	31/07/2024 11:03:56	SP - AGUAÍ - Rodovia Deputado Cyro Albuquerque	Ignição ligada		Status	78	NÃO	-22,0173	-47,1111
	31/07/2024 11:00:56	SP - AGUAÍ - Rodovia Deputado Cyro Albuquerque	Ignição ligada		Status	68	NÃO	-22,0280	-47,0925
	31/07/2024 10:58:56	SP - AGUAÍ - Rodovia Deputado Cyro Albuquerque	Ignição ligada		Status	69	NÃO	-22,0366	-47,0734
	31/07/2024 10:56:56	SP - AGUAÍ - Rodovia Deputado Cyro Albuquerque	Ignição ligada		Status	63	NÃO	-22,0414	-47,0503
	31/07/2024 10:54:56	SP - AGUAÍ - Rodovia Deputado Cyro Albuquerque	Ignição ligada		Status	64	NÃO	-22,0453	-47,0299
	31/07/2024 10:52:56	SP - AGUAÍ - Rodovia Deputado Cyro Albuquerque	Ignição ligada		Status	73	NÃO	-22,0501	-47,0080
	31/07/2024 10:52:45	SP - AGUAÍ - Rodovia Deputado Cyro Albuquerque	Motorista não detectado ou cobertura de câmera		Evento	69	NÃO	-22,0507	-47,0068
	31/07/2024 10:50:56	SP - AGUAÍ - Rodovia Deputado Cyro Albuquerque	Ignição ligada		Status	60	NÃO	-22,0580	-46,9959
	31/07/2024 10:48:56	SP - AGUAÍ - Rodovia Deputado Cyro Albuquerque	Ignição ligada		Status	49	NÃO	-22,0668	-46,9826
	31/07/2024 10:46:56	SP - AGUAÍ - Rodovia Vereador Rubens Leme Asprino	Ignição ligada		Status	59	NÃO	-22,0656	-46,9674
	31/07/2024 10:44:56	SP - AGUAÍ - Rodovia Vereador Rubens Leme Asprino	Ignição ligada		Status	67	NÃO	-22,0568	-46,9517
	31/07/2024 10:42:56	SP - AGUAÍ - Rodovia Vereador Rubens Leme Asprino	Ignição ligada		Status	67	NÃO	-22,0468	-46,9340
	31/07/2024 10:40:56	SP - AGUAÍ - Rodovia Vereador Rubens Leme Asprino	Ignição ligada		Status	51	NÃO	-22,0361	-46,9148
	31/07/2024 10:38:56	SP - AGUAÍ - Rodovia Vereador Rubens Leme Asprino	Ignição ligada		Status	83	NÃO	-22,0288	-46,8938
	31/07/2024 10:36:56	SP - SÃO JOÃO DA BOA VISTA - Rodovia Dom Tomás Vaquero	Ignição ligada		Status	32	NÃO	-22,0221	-46,8743
	31/07/2024 10:34:56	SP - SÃO JOÃO DA BOA VISTA - Rodovia Dom Tomás Vaquero	Ignição ligada		Status	43	NÃO	-22,0179	-46,8619
	31/07/2024 10:32:56	SP - SÃO JOÃO DA BOA VISTA - Rodovia Dom Tomás Vaquero	Ignição ligada		Status	58	NÃO	-22,0131	-46,8478
	31/07/2024 10:30:56	SP - SÃO JOÃO DA BOA VISTA - Rodovia Dom Tomás Vaquero	Ignição ligada		Status	78	NÃO	-22,0050	-46,8295
	31/07/2024 10:28:56	SP - SÃO JOÃO DA BOA VISTA - Avenida Marginal I	Ignição ligada		Status	40	NÃO	-21,9961	-46,8103
	31/07/2024 10:28:56	SP - SÃO JOÃO DA BOA VISTA - Avenida Marginal I	Entrada em Área de Controle 'SP+MG+Rio - Raio 400Km'		Alerta de Software	40	NÃO	-21,9961	-46,8103
	31/07/2024 10:26:56	SP - SÃO JOÃO DA BOA VISTA - Avenida Marginal I	Ignição ligada		Status	52	NÃO	-21,9920	-46,7960

RELATÓRIO ANALÍTICO POR VEÍCULO






























Período: 31/07/2024 00:00:00 à 08/08/2024 00:00:00

Identificador: SSU4F69 EDIVAM DAF 2023

Placa: SSU4F69

- Legenda:**
-  Mensagens enviadas do Veículo (Veículo -> Central)
 -  Mensagens enviadas do Veículo (Controle de Jornada Cliente)
 -  Mensagens enviadas da Central (Central -> Veículo)






Sentido:	Data e Hora:	Localização:	Mensagem:	Modo Emergência	Tipo Mensagem:	Vel. (Km/h)	Log ?	Latitude	Longitude
	31/07/2024 10:26:23	SP - SÃO JOÃO DA BOA VISTA - Avenida Rotary	Motorista não detectado ou cobertura de câmera		Evento	33	NÃO	-21,9904	-46,7934
	31/07/2024 10:24:56	SP - SÃO JOÃO DA BOA VISTA - 226A	Ignição ligada		Status	33	NÃO	-21,9905	-46,7930
	31/07/2024 10:23:30	SP - SÃO JOÃO DA BOA VISTA - Avenida Marginal I	Possível uso de telefone celular ou objeto portátil		Evento	50	NÃO	-21,9836	-46,7877
	31/07/2024 10:22:56	SP - SÃO JOÃO DA BOA VISTA - Rodovia Governador Dr. Adhemar P. de Barros	Ignição ligada		Status	64	NÃO	-21,9797	-46,7841
	31/07/2024 10:20:56	SP - SÃO JOÃO DA BOA VISTA - Rodovia Governador Dr. Adhemar P. de Barros	Ignição ligada		Status	77	NÃO	-21,9777	-46,7649
	31/07/2024 10:18:56	SP - SÃO JOÃO DA BOA VISTA - Rodovia Governador Dr. Adhemar P. de Barros	Ignição ligada		Status	45	NÃO	-21,9722	-46,7459
	31/07/2024 10:16:56	SP - SÃO JOÃO DA BOA VISTA - Rodovia Governador Dr. Adhemar P. de Barros	Ignição ligada		Status	63	NÃO	-21,9585	-46,7327
	31/07/2024 10:14:56	SP - ÁGUAS DA PRATA - Rodovia Governador Dr. Adhemar P. de Barros	Ignição ligada		Status	19	NÃO	-21,9493	-46,7208
	31/07/2024 10:13:09	SP - ÁGUAS DA PRATA - Rodovia Governador Dr. Adhemar P. de Barros	Motorista não detectado ou cobertura de câmera		Evento	20	NÃO	-21,9457	-46,7174
	31/07/2024 10:12:56	SP - ÁGUAS DA PRATA - Rua Joaquim Bandeira Costa	Ignição ligada		Status	15	NÃO	-21,9449	-46,7169
	31/07/2024 10:11:44	SP - ÁGUAS DA PRATA - Rodovia Governador Dr. Adhemar P. de Barros	Cobertura de câmera ou motorista não detectado		Evento	25	NÃO	-21,9425	-46,7162
	31/07/2024 10:11:44	SP - ÁGUAS DA PRATA - Rodovia Governador Dr. Adhemar P. de Barros	Entrada em Área de Controle 'SP+MG+Rio - Raio 400Km'		Alerta de Software	25	NÃO	-21,9425	-46,7162
	31/07/2024 10:10:56	SP - ÁGUAS DA PRATA - Próx. Rodovia Governador Dr. Adhemar P. de Barros	Ignição ligada		Status	29	NÃO	-21,9392	-46,7151
	31/07/2024 10:08:56	SP - ÁGUAS DA PRATA - Avenida Washington Luiz	Ignição ligada		Status	20	NÃO	-21,9350	-46,7164
	31/07/2024 10:06:56	SP - ÁGUAS DA PRATA - Rodovia Governador Dr. Adhemar P. de Barros	Ignição ligada		Status	47	NÃO	-21,9337	-46,7097
	31/07/2024 10:06:56	SP - ÁGUAS DA PRATA - Rodovia Governador Dr. Adhemar P. de Barros	Entrada em Área de Controle 'SP+MG+Rio - Raio 400Km'		Alerta de Software	47	NÃO	-21,9337	-46,7097
	31/07/2024 10:06:43	SP - ÁGUAS DA PRATA - Rodovia Governador Dr. Adhemar P. de Barros			Posição Normal	30	NÃO	-21,9345	-46,7086
	31/07/2024 10:04:56	SP - ÁGUAS DA PRATA - Rodovia Governador Dr. Adhemar P. de Barros	Ignição ligada		Status	42	NÃO	-21,9365	-46,6969
	31/07/2024 10:03:27	SP - ÁGUAS DA PRATA - Rodovia Governador Dr. Adhemar P. de Barros			Posição Normal	39	NÃO	-21,9285	-46,6964
	31/07/2024 10:02:56	SP - ÁGUAS DA PRATA - Próx. Rodovia Governador Dr. Adhemar P. de Barros	Ignição ligada		Status	36	NÃO	-21,9197	-46,6978
	31/07/2024 10:02:56	SP - ÁGUAS DA PRATA - Rodovia Governador Dr. Adhemar P. de Barros	Ignição ligada		Status	36	NÃO	-21,9198	-46,6980
	31/07/2024 10:02:49	SP - ÁGUAS DA PRATA - Rodovia Governador Dr. Adhemar P. de Barros	Motorista não detectado ou cobertura de câmera		Evento	45	NÃO	-21,9248	-46,6966
	31/07/2024 09:59:56	SP - ÁGUAS DA PRATA - Próx. Rodovia Governador Dr. Adhemar P. de Barros	Ignição ligada		Status	53	NÃO	-21,9068	-46,6967
	31/07/2024 09:57:56	SP - ÁGUAS DA PRATA - Rodovia Governador Dr. Adhemar P. de Barros	Ignição ligada		Status	45	NÃO	-21,8893	-46,6998
	31/07/2024 09:57:56	SP - ÁGUAS DA PRATA - Rodovia Governador Dr. Adhemar P. de Barros	Entrada em Área de Controle 'SP+MG+Rio - Raio 400Km'		Alerta de Software	45	NÃO	-21,8893	-46,6998
	31/07/2024 09:57:56	SP - ÁGUAS DA PRATA - Rodovia Governador Dr. Adhemar P. de Barros	Ignição ligada		Status	45	SIM	-21,8894	-46,6998
	31/07/2024 09:54:56	SP - ÁGUAS DA PRATA - Rodovia Governador Dr. Adhemar P. de Barros	Ignição ligada		Status	52	SIM	-21,8780	-46,6957
	31/07/2024 09:52:56	SP - ÁGUAS DA PRATA - Rodovia Governador Dr. Adhemar P. de Barros	Ignição ligada		Status	45	NÃO	-21,8685	-46,6895
	31/07/2024 09:50:56	SP - ÁGUAS DA PRATA - Rodovia Governador Dr. Adhemar P. de Barros	Ignição ligada		Status	39	NÃO	-21,8575	-46,6861

RELATÓRIO ANALÍTICO POR VEÍCULO



































Período: 31/07/2024 00:00:00 à 08/08/2024 00:00:00

Identificador: SSU4F69 EDIVAM DAF 2023

Placa: SSU4F69

- Legenda:**
-  Mensagens enviadas do Veículo (Veículo -> Central)
 -  Mensagens enviadas do Veículo (Controle de Jornada Cliente)
 -  Mensagens enviadas da Central (Central -> Veículo)



Sentido:	Data e Hora:	Localização:	Mensagem:	Modo Emergência	Tipo Mensagem:	Vel. (Km/h)	Log ?	Latitude	Longitude
	31/07/2024 09:49:24	SP - ÁGUAS DA PRATA - Rodovia Governador Dr. Adhemar P. de Barros	Possível uso de telefone celular ou objeto portátil		Evento	44	NÃO	-21,8471	-46,6835
	31/07/2024 09:48:56	MG - POÇOS DE CALDAS - BR-267	Ignição ligada		Status	29	NÃO	-21,8453	-46,6806
	31/07/2024 09:46:56	MG - POÇOS DE CALDAS - BR-267	Ignição ligada		Status	62	NÃO	-21,8371	-46,6738
	31/07/2024 09:45:07	MG - POÇOS DE CALDAS - BR-267			Posição Normal	39	NÃO	-21,8236	-46,6697
	31/07/2024 09:44:56	MG - POÇOS DE CALDAS - BR-267	Ignição ligada		Status	36	NÃO	-21,8232	-46,6689
	31/07/2024 09:43:34	MG - POÇOS DE CALDAS - BR-267	Motorista não detectado ou cobertura de câmera		Evento	48	NÃO	-21,8173	-46,6624
	31/07/2024 09:42:56	MG - POÇOS DE CALDAS - BR-267	Ignição ligada		Status	44	NÃO	-21,8134	-46,6595
	31/07/2024 09:40:56	MG - POÇOS DE CALDAS - BR-267	Ignição ligada		Status	55	NÃO	-21,8012	-46,6501
	31/07/2024 09:39:07	MG - POÇOS DE CALDAS - Próx. Avenida João Pinheiro	Cobertura de câmera ou motorista não detectado		Evento	44	NÃO	-21,7936	-46,6421
	31/07/2024 09:38:56	MG - POÇOS DE CALDAS - Avenida João Pinheiro	Ignição ligada		Status	42	NÃO	-21,7922	-46,6413
	31/07/2024 09:36:56	MG - POÇOS DE CALDAS - Próx. Avenida João Pinheiro	Ignição ligada		Status	43	NÃO	-21,7808	-46,6365
	31/07/2024 09:34:56	MG - POÇOS DE CALDAS - Próx. Avenida João Pinheiro	Ignição ligada		Status	40	NÃO	-21,7773	-46,6244
	31/07/2024 09:34:56	MG - POÇOS DE CALDAS - Próx. Avenida João Pinheiro	Entrada em Área de Controle 'SP+MG+Rio - Raio 400Km'		Alerta de Software	40	NÃO	-21,7773	-46,6244
	31/07/2024 09:32:56	MG - POÇOS DE CALDAS - Próx. Avenida Mansur Frayha	Ignição ligada		Status	29	NÃO	-21,7746	-46,6136
	31/07/2024 09:30:56	MG - POÇOS DE CALDAS - Avenida Mansur Frayha	Ignição ligada		Status	22	NÃO	-21,7759	-46,6062
	31/07/2024 09:30:34	MG - POÇOS DE CALDAS - Avenida Mansur Frayha	Motorista não detectado ou cobertura de câmera		Evento	28	NÃO	-21,7756	-46,6073
	31/07/2024 09:28:56	MG - POÇOS DE CALDAS - Próx. Avenida Mansur Frayha	Ignição ligada		Status	6	NÃO	-21,7761	-46,6085
	31/07/2024 09:26:56	MG - POÇOS DE CALDAS - Próx. Avenida Mansur Frayha	Ignição ligada		Status	0	NÃO	-21,7770	-46,6082
	31/07/2024 09:26:56	MG - POÇOS DE CALDAS - Próx. Avenida Mansur Frayha	Parada do Veículo		Alerta de Software	0	NÃO	-21,7770	-46,6082
	31/07/2024 09:26:36	MG - POÇOS DE CALDAS - Próx. Avenida Mansur Frayha	01 MENSAGEM TEXTO LIVRE MACRO TEXTO LIVRE:POSSO VIAJAR		Macro		NÃO	-21,7770	-46,6082
	31/07/2024 09:25:24	MG - POÇOS DE CALDAS - Próx. Avenida Mansur Frayha	02 INICIO DE VIAGEM CARREGADO BR RISK 02 INICIO DE VIAGEM CARREGADO BR RISK: CONDUTOR:FAUSTO DDD: TELEFONE: ID MOTORISTA:		Macro		NÃO	-21,7770	-46,6082
	31/07/2024 09:24:56	MG - POÇOS DE CALDAS - Próx. Avenida Mansur Frayha	Ignição ligada		Status	0	NÃO	-21,7770	-46,6082
	31/07/2024 09:24:56	MG - POÇOS DE CALDAS - Próx. Avenida Mansur Frayha	Parada do Veículo		Alerta de Software	0	NÃO	-21,7770	-46,6082
	31/07/2024 09:23:44	MG - POÇOS DE CALDAS - Próx. Avenida Mansur Frayha	Parada do Veículo		Alerta de Software	0	NÃO	-21,7770	-46,6082
	31/07/2024 09:23:44	MG - POÇOS DE CALDAS - Próx. Avenida Mansur Frayha	Ignição ligada		Evento	0	NÃO	-21,7770	-46,6082
	31/07/2024 09:23:13	MG - POÇOS DE CALDAS - Próx. Avenida Mansur Frayha	Porta do Motorista aberta		Evento	0	NÃO	-21,7770	-46,6082
	31/07/2024 09:23:13	MG - POÇOS DE CALDAS - Próx. Avenida Mansur Frayha	Parada do Veículo		Alerta de Software	0	NÃO	-21,7770	-46,6082
	31/07/2024 09:22:59	MG - POÇOS DE CALDAS - Próx. Avenida Mansur Frayha	Parada do Veículo		Alerta de Software	0	NÃO	-21,7770	-46,6082
	31/07/2024 09:22:59	MG - POÇOS DE CALDAS - Próx. Avenida Mansur Frayha	Porta do Motorista aberta		Evento	0	NÃO	-21,7770	-46,6082
	31/07/2024 09:20:56	MG - POÇOS DE CALDAS - Próx. Avenida Mansur Frayha	Parada do Veículo		Alerta de Software	0	NÃO	-21,7770	-46,6082
	31/07/2024 09:19:12	MG - POÇOS DE CALDAS - Próx. Avenida Mansur Frayha	Parada do Veículo		Alerta de Software	0	NÃO	-21,7770	-46,6082
	31/07/2024 09:19:12	MG - POÇOS DE CALDAS - Próx. Avenida Mansur Frayha	Porta do Motorista aberta		Evento	0	NÃO	-21,7770	-46,6082
	31/07/2024 09:18:56	MG - POÇOS DE CALDAS - Próx. Avenida Mansur Frayha	Parada do Veículo		Alerta de Software	0	NÃO	-21,7770	-46,6082
	31/07/2024 09:16:56	MG - POÇOS DE CALDAS - Próx. Avenida Mansur Frayha	Parada do Veículo		Alerta de Software	0	NÃO	-21,7770	-46,6082

RELATÓRIO ANALÍTICO POR VEÍCULO

Período: 31/07/2024 00:00:00 à 08/08/2024 00:00:00

Identificador: SSU4F69 EDIVAM DAF 2023

Placa: SSU4F69

Legenda:

Mensagens enviadas do Veículo (Veículo -> Central)

Mensagens enviadas do Veículo (Controle de Jornada Cliente)

Mensagens enviadas da Central (Central -> Veículo)






Sentido:	Data e Hora:	Localização:	Mensagem:	Modo Emergência	Tipo Mensagem:	Vel. (Km/h)	Log ?	Latitude	Longitude
	31/07/2024 09:14:56	MG - POÇOS DE CALDAS - Próx. Avenida Mansur Frayha	Parada do Veículo		Alerta de Software	0	NÃO	-21,7770	-46,6082
	31/07/2024 09:12:56	MG - POÇOS DE CALDAS - Próx. Avenida Mansur Frayha	Parada do Veículo		Alerta de Software	0	NÃO	-21,7770	-46,6082
	31/07/2024 09:10:56	MG - POÇOS DE CALDAS - Próx. Avenida Mansur Frayha	Parada do Veículo		Alerta de Software	0	NÃO	-21,7770	-46,6082
	31/07/2024 09:08:56	MG - POÇOS DE CALDAS - Próx. Avenida Mansur Frayha	Parada do Veículo		Alerta de Software	0	NÃO	-21,7770	-46,6082
	31/07/2024 09:06:56	MG - POÇOS DE CALDAS - Próx. Avenida Mansur Frayha	Entrada em Área de Controle 'SP+MG+Rio - Raio 400Km'		Alerta de Software	0	NÃO	-21,7770	-46,6082
	31/07/2024 09:06:56	MG - POÇOS DE CALDAS - Próx. Avenida Mansur Frayha	Parada do Veículo		Alerta de Software	0	NÃO	-21,7770	-46,6082
	31/07/2024 09:04:56	MG - POÇOS DE CALDAS - Próx. Avenida Chafik Frahya	Parada do Veículo		Alerta de Software	0	NÃO	-21,7770	-46,6081
	31/07/2024 09:04:56	MG - POÇOS DE CALDAS - Próx. Avenida Chafik Frahya	Entrada em Área de Controle 'SP+MG+Rio - Raio 400Km'		Alerta de Software	0	NÃO	-21,7770	-46,6081
	31/07/2024 09:02:56	MG - POÇOS DE CALDAS - Próx. Avenida Mansur Frayha	Parada do Veículo		Alerta de Software	0	NÃO	-21,7769	-46,6081
	31/07/2024 09:00:56	MG - POÇOS DE CALDAS - Próx. Avenida Mansur Frayha	Parada do Veículo		Alerta de Software	0	NÃO	-21,7769	-46,6081
	31/07/2024 09:00:56	MG - POÇOS DE CALDAS - Próx. Avenida Mansur Frayha	Entrada em Área de Controle 'SP+MG+Rio - Raio 400Km'		Alerta de Software	0	NÃO	-21,7769	-46,6081
	31/07/2024 08:58:56	MG - POÇOS DE CALDAS - Próx. Avenida Mansur Frayha	Parada do Veículo		Alerta de Software	0	NÃO	-21,7769	-46,6081
	31/07/2024 08:56:56	MG - POÇOS DE CALDAS - Próx. Avenida Mansur Frayha	Parada do Veículo		Alerta de Software	0	NÃO	-21,7769	-46,6081
	31/07/2024 08:56:20	MG - POÇOS DE CALDAS - Próx. Avenida Mansur Frayha	Parada do Veículo		Alerta de Software	0	NÃO	-21,7769	-46,6081
	31/07/2024 08:56:20	MG - POÇOS DE CALDAS - Próx. Avenida Mansur Frayha	Porta do Motorista aberta		Evento	0	NÃO	-21,7769	-46,6081
	31/07/2024 08:54:56	MG - POÇOS DE CALDAS - Próx. Avenida Mansur Frayha	Parada do Veículo		Alerta de Software	0	NÃO	-21,7769	-46,6081
	31/07/2024 08:52:56	MG - POÇOS DE CALDAS - Próx. Avenida Mansur Frayha	Parada do Veículo		Alerta de Software	0	NÃO	-21,7769	-46,6081
	31/07/2024 08:50:56	MG - POÇOS DE CALDAS - Próx. Avenida Mansur Frayha	Parada do Veículo		Alerta de Software	0	NÃO	-21,7769	-46,6081
	31/07/2024 08:48:56	MG - POÇOS DE CALDAS - Próx. Avenida Mansur Frayha	Parada do Veículo		Alerta de Software	0	NÃO	-21,7769	-46,6081
	31/07/2024 08:46:56	MG - POÇOS DE CALDAS - Próx. Avenida Mansur Frayha	Parada do Veículo		Alerta de Software	0	NÃO	-21,7769	-46,6081
	31/07/2024 08:44:56	MG - POÇOS DE CALDAS - Próx. Avenida Mansur Frayha	Parada do Veículo		Alerta de Software	0	NÃO	-21,7769	-46,6081
	31/07/2024 08:44:56	MG - POÇOS DE CALDAS - Próx. Avenida Mansur Frayha	Entrada em Área de Controle 'SP+MG+Rio - Raio 400Km'		Alerta de Software	0	NÃO	-21,7769	-46,6081
	31/07/2024 08:42:56	MG - POÇOS DE CALDAS - Próx. Avenida Mansur Frayha	Parada do Veículo		Alerta de Software	0	NÃO	-21,7769	-46,6081
	31/07/2024 08:40:56	MG - POÇOS DE CALDAS - Próx. Avenida Mansur Frayha	Parada do Veículo		Alerta de Software	0	NÃO	-21,7769	-46,6081
	31/07/2024 08:40:56	MG - POÇOS DE CALDAS - Próx. Avenida Mansur Frayha	Entrada em Área de Controle 'SP+MG+Rio - Raio 400Km'		Alerta de Software	0	NÃO	-21,7769	-46,6081
	31/07/2024 08:38:56	MG - POÇOS DE CALDAS - Próx. Avenida Mansur Frayha	Parada do Veículo		Alerta de Software	0	NÃO	-21,7769	-46,6081
	31/07/2024 08:36:56	MG - POÇOS DE CALDAS - Próx. Avenida Mansur Frayha	Parada do Veículo		Alerta de Software	0	NÃO	-21,7769	-46,6081
	31/07/2024 08:34:56	MG - POÇOS DE CALDAS - Próx. Avenida Chafik Frahya	Parada do Veículo		Alerta de Software	0	NÃO	-21,7770	-46,6081
	31/07/2024 08:32:56	MG - POÇOS DE CALDAS - Próx. Avenida Chafik Frahya	Parada do Veículo		Alerta de Software	0	NÃO	-21,7770	-46,6081
	31/07/2024 08:30:56	MG - POÇOS DE CALDAS - Próx. Avenida Chafik Frahya	Parada do Veículo		Alerta de Software	0	NÃO	-21,7770	-46,6081
	31/07/2024 08:28:56	MG - POÇOS DE CALDAS - Próx. Avenida Chafik Frahya	Parada do Veículo		Alerta de Software	0	NÃO	-21,7770	-46,6081
	31/07/2024 08:26:56	MG - POÇOS DE CALDAS - Próx. Avenida Chafik Frahya	Parada do Veículo		Alerta de Software	0	NÃO	-21,7770	-46,6081
	31/07/2024 08:26:56	MG - POÇOS DE CALDAS - Próx. Avenida Chafik Frahya	Entrada em Área de Controle 'SP+MG+Rio - Raio 400Km'		Alerta de Software	0	NÃO	-21,7770	-46,6081
	31/07/2024 08:24:56	MG - POÇOS DE CALDAS - Próx. Avenida Mansur Frayha	Parada do Veículo		Alerta de Software	0	NÃO	-21,7770	-46,6082
	31/07/2024 08:23:20	MG - POÇOS DE CALDAS - Próx. Avenida Mansur Frayha	Parada do Veículo		Alerta de Software	0	NÃO	-21,7770	-46,6082
	31/07/2024 08:23:20	MG - POÇOS DE CALDAS - Próx. Avenida Mansur Frayha	Porta do Motorista aberta		Evento	0	NÃO	-21,7770	-46,6082
	31/07/2024 08:22:56	MG - POÇOS DE CALDAS - Próx. Avenida Mansur Frayha	Parada do Veículo		Alerta de Software	0	NÃO	-21,7770	-46,6082

RELATÓRIO ANALÍTICO POR VEÍCULO

Período: 31/07/2024 00:00:00 à 08/08/2024 00:00:00

Identificador: SSU4F69 EDIVAM DAF 2023

Placa: SSU4F69




- Legenda:**
-  Mensagens enviadas do Veículo (Veículo -> Central)
 -  Mensagens enviadas do Veículo (Controle de Jornada Cliente)
 -  Mensagens enviadas da Central (Central -> Veículo)




































Sentido:	Data e Hora:	Localização:	Mensagem:	Modo Emergência	Tipo Mensagem:	Vel. (Km/h)	Log ?	Latitude	Longitude
	31/07/2024 08:20:56	MG - POÇOS DE CALDAS - Próx. Avenida Mansur Frayha	Parada do Veículo		Alerta de Software	0	NÃO	-21,7770	-46,6082
	31/07/2024 08:20:33	MG - POÇOS DE CALDAS - Próx. Avenida Mansur Frayha	Porta do Motorista aberta		Evento	0	NÃO	-21,7770	-46,6082
	31/07/2024 08:20:33	MG - POÇOS DE CALDAS - Próx. Avenida Mansur Frayha	Parada do Veículo		Alerta de Software	0	NÃO	-21,7770	-46,6082
	31/07/2024 08:20:33	MG - POÇOS DE CALDAS - Próx. Avenida Mansur Frayha	Entrada em Área de Controle 'SP+MG+Rio - Raio 400Km'		Alerta de Software	0	NÃO	-21,7770	-46,6082
	31/07/2024 08:19:50	MG - POÇOS DE CALDAS - Próx. Avenida Mansur Frayha	Parada do Veículo		Alerta de Software	0	NÃO	-21,7770	-46,6082
	31/07/2024 08:19:50	MG - POÇOS DE CALDAS - Próx. Avenida Mansur Frayha	Porta do Motorista aberta		Evento	0	NÃO	-21,7770	-46,6082
	31/07/2024 08:18:56	MG - POÇOS DE CALDAS - Próx. Avenida Mansur Frayha	Parada do Veículo		Alerta de Software	0	NÃO	-21,7770	-46,6082
	31/07/2024 08:16:56	MG - POÇOS DE CALDAS - Próx. Avenida Mansur Frayha	Parada do Veículo		Alerta de Software	0	NÃO	-21,7770	-46,6082
	31/07/2024 08:14:56	MG - POÇOS DE CALDAS - Próx. Avenida Mansur Frayha	Entrada em Área de Controle 'SP+MG+Rio - Raio 400Km'		Alerta de Software	0	NÃO	-21,7770	-46,6082
	31/07/2024 08:14:56	MG - POÇOS DE CALDAS - Próx. Avenida Mansur Frayha	Parada do Veículo		Alerta de Software	0	NÃO	-21,7770	-46,6082
	31/07/2024 08:12:56	MG - POÇOS DE CALDAS - Próx. Avenida Mansur Frayha	Parada do Veículo		Alerta de Software	0	NÃO	-21,7770	-46,6082
	31/07/2024 08:12:56	MG - POÇOS DE CALDAS - Próx. Avenida Mansur Frayha	Entrada em Área de Controle 'SP+MG+Rio - Raio 400Km'		Alerta de Software	0	NÃO	-21,7770	-46,6082
	31/07/2024 08:10:56	MG - POÇOS DE CALDAS - Próx. Avenida Mansur Frayha	Entrada em Área de Controle 'SP+MG+Rio - Raio 400Km'		Alerta de Software	0	NÃO	-21,7770	-46,6082
	31/07/2024 08:10:56	MG - POÇOS DE CALDAS - Próx. Avenida Mansur Frayha	Parada do Veículo		Alerta de Software	0	NÃO	-21,7770	-46,6082
	31/07/2024 08:08:56	MG - POÇOS DE CALDAS - Próx. Avenida Mansur Frayha	Parada do Veículo		Alerta de Software	0	NÃO	-21,7770	-46,6082
	31/07/2024 08:08:56	MG - POÇOS DE CALDAS - Próx. Avenida Mansur Frayha	Entrada em Área de Controle 'SP+MG+Rio - Raio 400Km'		Alerta de Software	0	NÃO	-21,7770	-46,6082
	31/07/2024 08:06:56	MG - POÇOS DE CALDAS - Próx. Avenida Mansur Frayha	Parada do Veículo		Alerta de Software	0	NÃO	-21,7770	-46,6082
	31/07/2024 08:04:56	MG - POÇOS DE CALDAS - Próx. Avenida Mansur Frayha	Parada do Veículo		Alerta de Software	0	NÃO	-21,7770	-46,6082
	31/07/2024 08:04:56	MG - POÇOS DE CALDAS - Próx. Avenida Mansur Frayha	Entrada em Área de Controle 'SP+MG+Rio - Raio 400Km'		Alerta de Software	0	NÃO	-21,7770	-46,6082
	31/07/2024 08:02:56	MG - POÇOS DE CALDAS - Próx. Avenida Mansur Frayha	Parada do Veículo		Alerta de Software	0	NÃO	-21,7770	-46,6082
	31/07/2024 08:00:56	MG - POÇOS DE CALDAS - Próx. Avenida Mansur Frayha	Parada do Veículo		Alerta de Software	0	NÃO	-21,7770	-46,6082
	31/07/2024 08:00:56	MG - POÇOS DE CALDAS - Próx. Avenida Mansur Frayha	Entrada em Área de Controle 'SP+MG+Rio - Raio 400Km'		Alerta de Software	0	NÃO	-21,7770	-46,6082
	31/07/2024 07:58:55	MG - POÇOS DE CALDAS - Próx. Avenida Mansur Frayha	Entrada em Área de Controle 'SP+MG+Rio - Raio 400Km'		Alerta de Software	0	NÃO	-21,7770	-46,6082
	31/07/2024 07:58:55	MG - POÇOS DE CALDAS - Próx. Avenida Mansur Frayha	Parada do Veículo		Alerta de Software	0	NÃO	-21,7770	-46,6082
	31/07/2024 07:56:55	MG - POÇOS DE CALDAS - Próx. Avenida Mansur Frayha	Parada do Veículo		Alerta de Software	0	NÃO	-21,7770	-46,6082
	31/07/2024 07:56:55	MG - POÇOS DE CALDAS - Próx. Avenida Mansur Frayha	Entrada em Área de Controle 'SP+MG+Rio - Raio 400Km'		Alerta de Software	0	NÃO	-21,7770	-46,6082
	31/07/2024 07:54:55	MG - POÇOS DE CALDAS - Próx. Avenida Mansur Frayha	Parada do Veículo		Alerta de Software	0	NÃO	-21,7770	-46,6082
	31/07/2024 07:52:55	MG - POÇOS DE CALDAS - Próx. Avenida Mansur Frayha	Parada do Veículo		Alerta de Software	0	NÃO	-21,7770	-46,6082
	31/07/2024 07:50:55	MG - POÇOS DE CALDAS - Próx. Avenida Mansur Frayha	Parada do Veículo		Alerta de Software	0	NÃO	-21,7770	-46,6082
	31/07/2024 07:48:55	MG - POÇOS DE CALDAS - Próx. Avenida Mansur Frayha	Parada do Veículo		Alerta de Software	0	NÃO	-21,7770	-46,6082
	31/07/2024 07:48:55	MG - POÇOS DE CALDAS - Próx. Avenida Mansur Frayha	Entrada em Área de Controle 'SP+MG+Rio - Raio 400Km'		Alerta de Software	0	NÃO	-21,7770	-46,6082
	31/07/2024 07:46:55	MG - POÇOS DE CALDAS - Próx. Avenida Mansur Frayha	Entrada em Área de Controle 'SP+MG+Rio - Raio 400Km'		Alerta de Software	0	NÃO	-21,7770	-46,6082
	31/07/2024 07:46:55	MG - POÇOS DE CALDAS - Próx. Avenida Mansur Frayha	Parada do Veículo		Alerta de Software	0	NÃO	-21,7770	-46,6082
	31/07/2024 07:44:55	MG - POÇOS DE CALDAS - Próx. Avenida Mansur Frayha	Parada do Veículo		Alerta de Software	0	NÃO	-21,7770	-46,6082
	31/07/2024 07:44:55	MG - POÇOS DE CALDAS - Próx. Avenida Mansur Frayha	Entrada em Área de Controle 'SP+MG+Rio - Raio 400Km'		Alerta de Software	0	NÃO	-21,7770	-46,6082
	31/07/2024 07:42:55	MG - POÇOS DE CALDAS - Próx. Avenida Mansur Frayha	Parada do Veículo		Alerta de Software	0	NÃO	-21,7770	-46,6082
	31/07/2024 07:40:55	MG - POÇOS DE CALDAS - Próx. Avenida Mansur Frayha	Parada do Veículo		Alerta de Software	0	NÃO	-21,7770	-46,6082

RELATÓRIO ANALÍTICO POR VEÍCULO

Período: 31/07/2024 00:00:00 à 08/08/2024 00:00:00
Identificador: SSU4F69 EDIVAM DAF 2023
Placa: SSU4F69




- Legenda:**
-  Mensagens enviadas do Veículo (Veículo -> Central)
 -  Mensagens enviadas do Veículo (Controle de Jornada Cliente)
 -  Mensagens enviadas da Central (Central -> Veículo)






































Sentido:	Data e Hora:	Localização:	Mensagem:	Modo Emergência	Tipo Mensagem:	Vel. (Km/h)	Log ?	Latitude	Longitude
	31/07/2024 07:38:55	MG - POÇOS DE CALDAS - Próx. Avenida Mansur Frayha	Parada do Veículo		Alerta de Software	0	NÃO	-21,7770	-46,6082
	31/07/2024 07:38:55	MG - POÇOS DE CALDAS - Próx. Avenida Mansur Frayha	Entrada em Área de Controle 'SP+MG+Rio - Raio 400Km'		Alerta de Software	0	NÃO	-21,7770	-46,6082
	31/07/2024 07:36:55	MG - POÇOS DE CALDAS - Próx. Avenida Mansur Frayha	Parada do Veículo		Alerta de Software	0	NÃO	-21,7770	-46,6082
	31/07/2024 07:34:55	MG - POÇOS DE CALDAS - Próx. Avenida Mansur Frayha	Parada do Veículo		Alerta de Software	0	NÃO	-21,7770	-46,6082
	31/07/2024 07:32:55	MG - POÇOS DE CALDAS - Próx. Avenida Mansur Frayha	Parada do Veículo		Alerta de Software	0	NÃO	-21,7770	-46,6082
	31/07/2024 07:30:55	MG - POÇOS DE CALDAS - Próx. Avenida Mansur Frayha	Parada do Veículo		Alerta de Software	0	NÃO	-21,7770	-46,6082
	31/07/2024 07:28:55	MG - POÇOS DE CALDAS - Próx. Avenida Mansur Frayha	Parada do Veículo		Alerta de Software	0	NÃO	-21,7770	-46,6082
	31/07/2024 07:27:57	MENSAGEM ENVIADA PELA CENTRAL Enviada por: integração	Desligar Bloqueio		Comando	-	-	-	-
	31/07/2024 07:26:55	MG - POÇOS DE CALDAS - Próx. Avenida Mansur Frayha	O veículo está bloqueado		Status	0	NÃO	-21,7770	-46,6082
	31/07/2024 07:26:55	MG - POÇOS DE CALDAS - Próx. Avenida Mansur Frayha	Parada do Veículo		Alerta de Software	0	NÃO	-21,7770	-46,6082
	31/07/2024 07:24:55	MG - POÇOS DE CALDAS - Próx. Avenida Mansur Frayha	Parada do Veículo		Alerta de Software	0	NÃO	-21,7770	-46,6082
	31/07/2024 07:24:55	MG - POÇOS DE CALDAS - Próx. Avenida Mansur Frayha	O veículo está bloqueado		Status	0	NÃO	-21,7770	-46,6082
	31/07/2024 07:23:11	MG - POÇOS DE CALDAS - Próx. Avenida Mansur Frayha	O veículo está bloqueado		Status	0	NÃO	-21,7770	-46,6082
	31/07/2024 07:23:11	MG - POÇOS DE CALDAS - Próx. Avenida Mansur Frayha	Parada do Veículo		Alerta de Software	0	NÃO	-21,7770	-46,6082
	31/07/2024 07:23:11	MG - POÇOS DE CALDAS - Próx. Avenida Mansur Frayha	Porta do Motorista aberta		Evento	0	NÃO	-21,7770	-46,6082
	31/07/2024 07:22:55	MG - POÇOS DE CALDAS - Próx. Avenida Mansur Frayha	O veículo está bloqueado		Status	0	NÃO	-21,7770	-46,6082
	31/07/2024 07:20:55	MG - POÇOS DE CALDAS - Próx. Avenida Mansur Frayha	Parada do Veículo		Alerta de Software	0	NÃO	-21,7770	-46,6082
	31/07/2024 07:20:55	MG - POÇOS DE CALDAS - Próx. Avenida Mansur Frayha	O veículo está bloqueado		Status	0	NÃO	-21,7770	-46,6082
	31/07/2024 07:20:19	MG - POÇOS DE CALDAS - Próx. Avenida Mansur Frayha	O veículo está bloqueado		Status	0	NÃO	-21,7770	-46,6082
	31/07/2024 07:20:19	MG - POÇOS DE CALDAS - Próx. Avenida Mansur Frayha	Parada do Veículo		Alerta de Software	0	NÃO	-21,7770	-46,6082
	31/07/2024 07:20:19	MG - POÇOS DE CALDAS - Próx. Avenida Mansur Frayha	Porta do Motorista aberta		Evento	0	NÃO	-21,7770	-46,6082
	31/07/2024 07:19:04	MENSAGEM ENVIADA PELA CENTRAL Enviada por: integração	MENSAGEM IIVRE:VEÍCULO SERÁ BLOQUEADO		Macro	-	-	-	-
	31/07/2024 07:19:04	MENSAGEM ENVIADA PELA CENTRAL Enviada por: integração	MENSAGEM IIVRE:INFORME MOTIVO DA PARADA		Macro	-	-	-	-
	31/07/2024 07:18:55	MG - POÇOS DE CALDAS - Próx. Avenida Mansur Frayha	Parada do Veículo		Alerta de Software	0	NÃO	-21,7770	-46,6082
	31/07/2024 07:18:55	MG - POÇOS DE CALDAS - Próx. Avenida Mansur Frayha	O veículo está bloqueado		Status	0	NÃO	-21,7770	-46,6082
	31/07/2024 07:17:59	MENSAGEM ENVIADA PELA CENTRAL Enviada por: integração	Desligar Sirene		Comando	-	-	-	-
	31/07/2024 07:17:59	MENSAGEM ENVIADA PELA CENTRAL Enviada por: integração	Ligar Sirene		Comando	-	-	-	-
	31/07/2024 07:17:37	MENSAGEM ENVIADA PELA CENTRAL Enviada por: integração	Ligar Bloqueio		Comando	-	-	-	-
	31/07/2024 07:16:55	MG - POÇOS DE CALDAS - Próx. Avenida Mansur Frayha	Parada do Veículo		Alerta de Software	0	NÃO	-21,7770	-46,6082
	31/07/2024 07:14:55	MG - POÇOS DE CALDAS - Próx. Avenida Mansur Frayha	Parada do Veículo		Alerta de Software	0	NÃO	-21,7770	-46,6082
	31/07/2024 07:12:55	MG - POÇOS DE CALDAS - Próx. Avenida Mansur Frayha	Parada do Veículo		Alerta de Software	0	NÃO	-21,7770	-46,6082
	31/07/2024 07:10:55	MG - POÇOS DE CALDAS - Próx. Avenida Mansur Frayha	Parada do Veículo		Alerta de Software	0	NÃO	-21,7770	-46,6082
	31/07/2024 07:08:55	MG - POÇOS DE CALDAS - Próx. Avenida Mansur Frayha	Parada do Veículo		Alerta de Software	0	NÃO	-21,7770	-46,6082
	31/07/2024 07:08:55	MG - POÇOS DE CALDAS - Próx. Avenida Mansur Frayha	Entrada em Área de Controle 'SP+MG+Rio - Raio 400Km'		Alerta de Software	0	NÃO	-21,7770	-46,6082
	31/07/2024 07:06:55	MG - POÇOS DE CALDAS - Próx. Avenida Mansur Frayha	Parada do Veículo		Alerta de Software	0	NÃO	-21,7770	-46,6082
	31/07/2024 07:04:55	MG - POÇOS DE CALDAS - Próx. Avenida Mansur Frayha	Parada do Veículo		Alerta de Software	0	NÃO	-21,7770	-46,6082

RELATÓRIO ANALÍTICO POR VEÍCULO

Período: 31/07/2024 00:00:00 à 08/08/2024 00:00:00
Identificador: SSU4F69 EDIVAM DAF 2023
Placa: SSU4F69

- Legenda:**
-  Mensagens enviadas do Veículo (Veículo -> Central)
 -  Mensagens enviadas do Veículo (Controle de Jornada Cliente)
 -  Mensagens enviadas da Central (Central -> Veículo)



Sentido:	Data e Hora:	Localização:	Mensagem:	Modo Emergência	Tipo Mensagem:	Vel. (Km/h)	Log ?	Latitude	Longitude
	31/07/2024 07:02:55	MG - POÇOS DE CALDAS - Próx. Avenida Mansur Frayha	Parada do Veículo		Alerta de Software	0	NÃO	-21,7770	-46,6082
	31/07/2024 07:00:55	MG - POÇOS DE CALDAS - Próx. Avenida Mansur Frayha	Parada do Veículo		Alerta de Software	0	NÃO	-21,7770	-46,6082
	31/07/2024 07:00:55	MG - POÇOS DE CALDAS - Próx. Avenida Mansur Frayha	Entrada em Área de Controle 'SP+MG+Rio - Raio 400Km'		Alerta de Software	0	NÃO	-21,7770	-46,6082
	31/07/2024 06:58:55	MG - POÇOS DE CALDAS - Próx. Avenida Mansur Frayha	Parada do Veículo		Alerta de Software	0	NÃO	-21,7770	-46,6082
	31/07/2024 06:56:55	MG - POÇOS DE CALDAS - Próx. Avenida Mansur Frayha	Parada do Veículo		Alerta de Software	0	NÃO	-21,7770	-46,6082
	31/07/2024 06:55:53	MG - POÇOS DE CALDAS - Próx. Avenida Mansur Frayha	Parada do Veículo		Alerta de Software	0	NÃO	-21,7770	-46,6082
	31/07/2024 06:55:53	MG - POÇOS DE CALDAS - Próx. Avenida Mansur Frayha	Porta do Motorista aberta		Evento	0	NÃO	-21,7770	-46,6082
	31/07/2024 06:54:55	MG - POÇOS DE CALDAS - Próx. Avenida Mansur Frayha	Parada do Veículo		Alerta de Software	0	NÃO	-21,7770	-46,6082
	31/07/2024 06:53:40	MG - POÇOS DE CALDAS - Próx. Avenida Mansur Frayha	Parada do Veículo		Alerta de Software	0	NÃO	-21,7770	-46,6082
	31/07/2024 06:53:40	MG - POÇOS DE CALDAS - Próx. Avenida Mansur Frayha	Ignição desligada		Evento	0	NÃO	-21,7770	-46,6082
	31/07/2024 06:52:55	MG - POÇOS DE CALDAS - Próx. Avenida Chafik Frahya	Ignição ligada		Status	0	NÃO	-21,7774	-46,6082
	31/07/2024 06:52:55	MG - POÇOS DE CALDAS - Próx. Avenida Chafik Frahya	Parada do Veículo		Alerta de Software	0	NÃO	-21,7774	-46,6082
	31/07/2024 06:50:55	MG - POÇOS DE CALDAS - Próx. Avenida Mansur Frayha	Ignição ligada		Status	6	NÃO	-21,7765	-46,6080
	31/07/2024 06:48:55	MG - POÇOS DE CALDAS - Próx. Avenida Mansur Frayha	Ignição ligada		Status	6	NÃO	-21,7759	-46,6087
	31/07/2024 06:48:55	MG - POÇOS DE CALDAS - Próx. Avenida Mansur Frayha	Entrada em Área de Controle 'SP+MG+Rio - Raio 400Km'		Alerta de Software	6	NÃO	-21,7759	-46,6087
	31/07/2024 06:46:55	MG - POÇOS DE CALDAS - Avenida Mansur Frayha	Ignição ligada		Status	40	NÃO	-21,7748	-46,6159
	31/07/2024 06:44:55	MG - POÇOS DE CALDAS - Avenida João Pinheiro	Ignição ligada		Status	35	NÃO	-21,7784	-46,6272
	31/07/2024 06:44:06	MG - POÇOS DE CALDAS - Próx. Avenida João Pinheiro	Ignição ligada		Status	21	NÃO	-21,7791	-46,6308
	31/07/2024 06:44:06	MG - POÇOS DE CALDAS - Próx. Avenida João Pinheiro	Auto Travamentos da(s) Trava(s) de Baú		Evento	21	NÃO	-21,7791	-46,6308
	31/07/2024 06:42:55	MG - POÇOS DE CALDAS - Próx. Rua Antônio Bertolan	Ignição ligada		Status	5	NÃO	-21,7799	-46,6309
	31/07/2024 06:40:55	MG - POÇOS DE CALDAS - Próx. Rua Antônio Bertolan	Parada do Veículo		Alerta de Software	0	NÃO	-21,7799	-46,6306
	31/07/2024 06:40:55	MG - POÇOS DE CALDAS - Próx. Rua Antônio Bertolan	Ignição ligada		Status	0	NÃO	-21,7799	-46,6306
	31/07/2024 06:38:55	MG - POÇOS DE CALDAS - Próx. Rua Antônio Bertolan	Ignição ligada		Status	0	NÃO	-21,7799	-46,6306
	31/07/2024 06:38:55	MG - POÇOS DE CALDAS - Próx. Rua Antônio Bertolan	Parada do Veículo		Alerta de Software	0	NÃO	-21,7799	-46,6306
	31/07/2024 06:36:55	MG - POÇOS DE CALDAS - Próx. Rua Antônio Bertolan	Parada do Veículo		Alerta de Software	0	NÃO	-21,7799	-46,6303
	31/07/2024 06:36:55	MG - POÇOS DE CALDAS - Próx. Rua Antônio Bertolan	Ignição ligada		Status	0	NÃO	-21,7799	-46,6303
	31/07/2024 06:34:55	MG - POÇOS DE CALDAS - Próx. Rua Antônio Bertolan	Ignição ligada		Status	0	NÃO	-21,7799	-46,6303
	31/07/2024 06:34:55	MG - POÇOS DE CALDAS - Próx. Rua Antônio Bertolan	Parada do Veículo		Alerta de Software	0	NÃO	-21,7799	-46,6303
	31/07/2024 06:33:26	MG - POÇOS DE CALDAS - Próx. Rua Antônio Bertolan	Parada do Veículo		Alerta de Software	0	NÃO	-21,7799	-46,6303
	31/07/2024 06:33:26	MG - POÇOS DE CALDAS - Próx. Rua Antônio Bertolan	Ignição ligada		Evento	0	NÃO	-21,7799	-46,6303
	31/07/2024 06:32:55	MG - POÇOS DE CALDAS - Próx. Rua Antônio Bertolan	Parada do Veículo		Alerta de Software	0	NÃO	-21,7799	-46,6303
	31/07/2024 06:32:23	MG - POÇOS DE CALDAS - Próx. Rua Antônio Bertolan	01 MENSAGEM TEXTO LIVRE MACRO TEXTO LIVRE:NAO ESTOU RODANDO AIN DA		Macro		NÃO	-21,7799	-46,6303
	31/07/2024 06:30:55	MG - POÇOS DE CALDAS - Próx. Rua Antônio Bertolan	Parada do Veículo		Alerta de Software	0	NÃO	-21,7799	-46,6303
	31/07/2024 06:28:55	MG - POÇOS DE CALDAS - Próx. Rua Antônio Bertolan	Parada do Veículo		Alerta de Software	0	NÃO	-21,7799	-46,6303
	31/07/2024 06:26:55	MG - POÇOS DE CALDAS - Próx. Rua Antônio Bertolan	Parada do Veículo		Alerta de Software	0	NÃO	-21,7799	-46,6303
	31/07/2024 06:24:55	MG - POÇOS DE CALDAS - Próx. Rua Antônio Bertolan	Parada do Veículo		Alerta de Software	0	NÃO	-21,7799	-46,6303
	31/07/2024 06:22:55	MG - POÇOS DE CALDAS - Próx. Rua Antônio Bertolan	Parada do Veículo		Alerta de Software	0	NÃO	-21,7799	-46,6303

RELATÓRIO ANALÍTICO POR VEÍCULO










Período: 31/07/2024 00:00:00 à 08/08/2024 00:00:00

Identificador: SSU4F69 EDIVAM DAF 2023

Placa: SSU4F69

- Legenda:**
-  Mensagens enviadas do Veículo (Veículo -> Central)
 -  Mensagens enviadas do Veículo (Controle de Jornada Cliente)
 -  Mensagens enviadas da Central (Central -> Veículo)



Sentido:	Data e Hora:	Localização:	Mensagem:	Modo Emergência	Tipo Mensagem:	Vel. (Km/h)	Log ?	Latitude	Longitude
	31/07/2024 06:20:55	MG - POÇOS DE CALDAS - Próx. Rua Antônio Bertolan	Parada do Veículo		Alerta de Software	0	NÃO	-21,7799	-46,6303
	31/07/2024 06:18:54	MG - POÇOS DE CALDAS - Próx. Rua Antônio Bertolan	Parada do Veículo		Alerta de Software	0	NÃO	-21,7799	-46,6303
	31/07/2024 06:16:54	MG - POÇOS DE CALDAS - Próx. Rua Antônio Bertolan	Parada do Veículo		Alerta de Software	0	NÃO	-21,7799	-46,6303
	31/07/2024 06:14:54	MG - POÇOS DE CALDAS - Próx. Rua Antônio Bertolan	Parada do Veículo		Alerta de Software	0	NÃO	-21,7799	-46,6303
	31/07/2024 06:12:54	MG - POÇOS DE CALDAS - Próx. Rua Antônio Bertolan	Parada do Veículo		Alerta de Software	0	NÃO	-21,7799	-46,6303
	31/07/2024 06:10:54	MG - POÇOS DE CALDAS - Próx. Avenida João Pinheiro	Parada do Veículo		Alerta de Software	0	NÃO	-21,7798	-46,6303
	31/07/2024 06:08:54	MG - POÇOS DE CALDAS - Próx. Avenida João Pinheiro	Parada do Veículo		Alerta de Software	0	NÃO	-21,7798	-46,6303
	31/07/2024 06:08:54	MG - POÇOS DE CALDAS - Próx. Avenida João Pinheiro	Entrada em Área de Controle 'SP+MG+Rio - Raio 400Km'		Alerta de Software	0	NÃO	-21,7798	-46,6303
	31/07/2024 06:06:54	MG - POÇOS DE CALDAS - Próx. Avenida João Pinheiro	Parada do Veículo		Alerta de Software	0	NÃO	-21,7798	-46,6303
	31/07/2024 06:04:54	MG - POÇOS DE CALDAS - Próx. Rua Antônio Bertolan	Parada do Veículo		Alerta de Software	0	NÃO	-21,7799	-46,6303
	31/07/2024 06:02:54	MG - POÇOS DE CALDAS - Próx. Rua Antônio Bertolan	Parada do Veículo		Alerta de Software	0	NÃO	-21,7799	-46,6303
	31/07/2024 06:00:54	MG - POÇOS DE CALDAS - Próx. Rua Antônio Bertolan	Parada do Veículo		Alerta de Software	0	NÃO	-21,7799	-46,6304
	31/07/2024 05:58:54	MG - POÇOS DE CALDAS - Próx. Rua Antônio Bertolan	Parada do Veículo		Alerta de Software	0	NÃO	-21,7799	-46,6304
	31/07/2024 05:56:54	MG - POÇOS DE CALDAS - Próx. Rua Antônio Bertolan	Parada do Veículo		Alerta de Software	0	NÃO	-21,7799	-46,6304
	31/07/2024 05:54:54	MG - POÇOS DE CALDAS - Próx. Rua Antônio Bertolan	Parada do Veículo		Alerta de Software	0	NÃO	-21,7799	-46,6304
	31/07/2024 05:53:49	MG - POÇOS DE CALDAS - Próx. Rua Antônio Bertolan	Parada do Veículo		Alerta de Software	0	NÃO	-21,7799	-46,6304
	31/07/2024 05:53:49	MG - POÇOS DE CALDAS - Próx. Rua Antônio Bertolan	Ignição desligada		Evento	0	NÃO	-21,7799	-46,6304
	31/07/2024 05:53:11	MG - POÇOS DE CALDAS - Próx. Rua Antônio Bertolan	Ignição ligada		Status	0	NÃO	-21,7799	-46,6304
	31/07/2024 05:53:11	MG - POÇOS DE CALDAS - Próx. Rua Antônio Bertolan	Porta do Motorista aberta		Evento	0	NÃO	-21,7799	-46,6304
	31/07/2024 05:53:11	MG - POÇOS DE CALDAS - Próx. Rua Antônio Bertolan	Parada do Veículo		Alerta de Software	0	NÃO	-21,7799	-46,6304
	31/07/2024 05:52:54	MG - POÇOS DE CALDAS - Próx. Rua Antônio Bertolan	Ignição ligada		Status	0	NÃO	-21,7799	-46,6304
	31/07/2024 05:52:09	MG - POÇOS DE CALDAS - Próx. Rua Antônio Bertolan	Ignição ligada		Status	0	NÃO	-21,7799	-46,6304
	31/07/2024 05:52:09	MG - POÇOS DE CALDAS - Próx. Rua Antônio Bertolan	Parada do Veículo		Alerta de Software	0	NÃO	-21,7799	-46,6304
	31/07/2024 05:52:09	MG - POÇOS DE CALDAS - Próx. Rua Antônio Bertolan	Porta do Baú 1 Fechada		Evento	0	NÃO	-21,7799	-46,6304
	31/07/2024 05:50:54	MG - POÇOS DE CALDAS - Próx. Rua Antônio Bertolan	Parada do Veículo		Alerta de Software	0	NÃO	-21,7799	-46,6304
	31/07/2024 05:50:54	MG - POÇOS DE CALDAS - Próx. Rua Antônio Bertolan	Porta do Baú 1 Aberta		Status	0	NÃO	-21,7799	-46,6304
	31/07/2024 05:50:54	MG - POÇOS DE CALDAS - Próx. Rua Antônio Bertolan	Ignição ligada		Status	0	NÃO	-21,7799	-46,6304
	31/07/2024 05:50:42	MG - POÇOS DE CALDAS - Próx. Rua Antônio Bertolan	Porta do Baú 1 Aberta		Status	0	NÃO	-21,7799	-46,6304
	31/07/2024 05:50:42	MG - POÇOS DE CALDAS - Próx. Rua Antônio Bertolan	Ignição ligada		Status	0	NÃO	-21,7799	-46,6304
	31/07/2024 05:50:42	MG - POÇOS DE CALDAS - Próx. Rua Antônio Bertolan	Parada do Veículo		Alerta de Software	0	NÃO	-21,7799	-46,6304
	31/07/2024 05:50:42	MG - POÇOS DE CALDAS - Próx. Rua Antônio Bertolan	Porta do Motorista aberta		Evento	0	NÃO	-21,7799	-46,6304
	31/07/2024 05:48:54	MG - POÇOS DE CALDAS - Próx. Rua Antônio Bertolan	Parada do Veículo		Alerta de Software	0	NÃO	-21,7800	-46,6304
	31/07/2024 05:48:54	MG - POÇOS DE CALDAS - Próx. Rua Antônio Bertolan	Porta do Baú 1 Aberta		Status	0	NÃO	-21,7800	-46,6304
	31/07/2024 05:48:54	MG - POÇOS DE CALDAS - Próx. Rua Antônio Bertolan	Ignição ligada		Status	0	NÃO	-21,7800	-46,6304
	31/07/2024 05:48:44	MG - POÇOS DE CALDAS - Próx. Rua Antônio Bertolan	Ignição ligada		Evento	0	NÃO	-21,7800	-46,6304
	31/07/2024 05:48:44	MG - POÇOS DE CALDAS - Próx. Rua Antônio Bertolan	Porta do Baú 1 Aberta		Status	0	NÃO	-21,7800	-46,6304
	31/07/2024 05:48:44	MG - POÇOS DE CALDAS - Próx. Rua Antônio Bertolan	Parada do Veículo		Alerta de Software	0	NÃO	-21,7800	-46,6304

RELATÓRIO ANALÍTICO POR VEÍCULO

Período: 31/07/2024 00:00:00 à 08/08/2024 00:00:00

Identificador: SSU4F69 EDIVAM DAF 2023

Placa: SSU4F69

- Legenda:**
-  Mensagens enviadas do Veículo (Veículo -> Central)
 -  Mensagens enviadas do Veículo (Controle de Jornada Cliente)
 -  Mensagens enviadas da Central (Central -> Veículo)



Sentido:	Data e Hora:	Localização:	Mensagem:	Modo Emergência	Tipo Mensagem:	Vel. (Km/h)	Log ?	Latitude	Longitude
	31/07/2024 05:47:57	MG - POÇOS DE CALDAS - Próx. Rua Antônio Bertolan	Porta do Motorista aberta		Evento	0	NÃO	-21,7800	-46,6304
	31/07/2024 05:47:57	MG - POÇOS DE CALDAS - Próx. Rua Antônio Bertolan	Porta do Baú 1 Aberta		Status	0	NÃO	-21,7800	-46,6304
	31/07/2024 05:46:54	MG - POÇOS DE CALDAS - Próx. Rua Antônio Bertolan	Porta do Baú 1 Aberta		Status	0	NÃO	-21,7800	-46,6304
	31/07/2024 05:46:54	MG - POÇOS DE CALDAS - Próx. Rua Antônio Bertolan	Parada do Veículo		Alerta de Software	0	NÃO	-21,7800	-46,6304
	31/07/2024 05:44:54	MG - POÇOS DE CALDAS - Próx. Rua Antônio Bertolan	Parada do Veículo		Alerta de Software	0	NÃO	-21,7800	-46,6304
	31/07/2024 05:44:54	MG - POÇOS DE CALDAS - Próx. Rua Antônio Bertolan	Porta do Baú 1 Aberta		Status	0	NÃO	-21,7800	-46,6304
	31/07/2024 05:42:54	MG - POÇOS DE CALDAS - Próx. Rua Antônio Bertolan	Porta do Baú 1 Aberta		Status	0	NÃO	-21,7800	-46,6304
	31/07/2024 05:42:54	MG - POÇOS DE CALDAS - Próx. Rua Antônio Bertolan	Parada do Veículo		Alerta de Software	0	NÃO	-21,7800	-46,6304
	31/07/2024 05:40:54	MG - POÇOS DE CALDAS - Próx. Rua Antônio Bertolan	Parada do Veículo		Alerta de Software	0	NÃO	-21,7800	-46,6304
	31/07/2024 05:40:54	MG - POÇOS DE CALDAS - Próx. Rua Antônio Bertolan	Porta do Baú 1 Aberta		Status	0	NÃO	-21,7800	-46,6304
	31/07/2024 05:38:54	MG - POÇOS DE CALDAS - Próx. Rua Antônio Bertolan	Porta do Baú 1 Aberta		Status	0	NÃO	-21,7799	-46,6303
	31/07/2024 05:38:54	MG - POÇOS DE CALDAS - Próx. Rua Antônio Bertolan	Parada do Veículo		Alerta de Software	0	NÃO	-21,7799	-46,6303
	31/07/2024 05:36:54	MG - POÇOS DE CALDAS - Próx. Rua Antônio Bertolan	Parada do Veículo		Alerta de Software	0	NÃO	-21,7799	-46,6303
	31/07/2024 05:36:54	MG - POÇOS DE CALDAS - Próx. Rua Antônio Bertolan	Porta do Baú 1 Aberta		Status	0	NÃO	-21,7799	-46,6303
	31/07/2024 05:34:54	MG - POÇOS DE CALDAS - Próx. Rua Antônio Bertolan	Porta do Baú 1 Aberta		Status	0	NÃO	-21,7799	-46,6303
	31/07/2024 05:34:54	MG - POÇOS DE CALDAS - Próx. Rua Antônio Bertolan	Parada do Veículo		Alerta de Software	0	NÃO	-21,7799	-46,6303
	31/07/2024 05:32:54	MG - POÇOS DE CALDAS - Próx. Rua Antônio Bertolan	Parada do Veículo		Alerta de Software	0	NÃO	-21,7799	-46,6303
	31/07/2024 05:32:54	MG - POÇOS DE CALDAS - Próx. Rua Antônio Bertolan	Porta do Baú 1 Aberta		Status	0	NÃO	-21,7799	-46,6303
	31/07/2024 05:30:54	MG - POÇOS DE CALDAS - Próx. Rua Antônio Bertolan	Porta do Baú 1 Aberta		Status	0	NÃO	-21,7799	-46,6303
	31/07/2024 05:30:54	MG - POÇOS DE CALDAS - Próx. Rua Antônio Bertolan	Parada do Veículo		Alerta de Software	0	NÃO	-21,7799	-46,6303
	31/07/2024 05:28:54	MG - POÇOS DE CALDAS - Próx. Rua Antônio Bertolan	Parada do Veículo		Alerta de Software	0	NÃO	-21,7799	-46,6303
	31/07/2024 05:28:54	MG - POÇOS DE CALDAS - Próx. Rua Antônio Bertolan	Porta do Baú 1 Aberta		Status	0	NÃO	-21,7799	-46,6303
	31/07/2024 05:26:54	MG - POÇOS DE CALDAS - Próx. Rua Antônio Bertolan	Porta do Baú 1 Aberta		Status	0	NÃO	-21,7799	-46,6303
	31/07/2024 05:26:54	MG - POÇOS DE CALDAS - Próx. Rua Antônio Bertolan	Parada do Veículo		Alerta de Software	0	NÃO	-21,7799	-46,6303
	31/07/2024 05:24:54	MG - POÇOS DE CALDAS - Próx. Rua Antônio Bertolan	Parada do Veículo		Alerta de Software	0	NÃO	-21,7799	-46,6303
	31/07/2024 05:24:54	MG - POÇOS DE CALDAS - Próx. Rua Antônio Bertolan	Porta do Baú 1 Aberta		Status	0	NÃO	-21,7799	-46,6303
	31/07/2024 05:22:54	MG - POÇOS DE CALDAS - Próx. Rua Antônio Bertolan	Porta do Baú 1 Aberta		Status	0	NÃO	-21,7799	-46,6303
	31/07/2024 05:22:54	MG - POÇOS DE CALDAS - Próx. Rua Antônio Bertolan	Parada do Veículo		Alerta de Software	0	NÃO	-21,7799	-46,6303
	31/07/2024 05:20:54	MG - POÇOS DE CALDAS - Próx. Rua Antônio Bertolan	Parada do Veículo		Alerta de Software	0	NÃO	-21,7799	-46,6303
	31/07/2024 05:20:54	MG - POÇOS DE CALDAS - Próx. Rua Antônio Bertolan	Porta do Baú 1 Aberta		Status	0	NÃO	-21,7799	-46,6303
	31/07/2024 05:18:54	MG - POÇOS DE CALDAS - Próx. Rua Antônio Bertolan	Porta do Baú 1 Aberta		Status	0	NÃO	-21,7799	-46,6303
	31/07/2024 05:18:54	MG - POÇOS DE CALDAS - Próx. Rua Antônio Bertolan	Parada do Veículo		Alerta de Software	0	NÃO	-21,7799	-46,6303
	31/07/2024 05:16:54	MG - POÇOS DE CALDAS - Próx. Rua Antônio Bertolan	Parada do Veículo		Alerta de Software	0	NÃO	-21,7799	-46,6303
	31/07/2024 05:16:54	MG - POÇOS DE CALDAS - Próx. Rua Antônio Bertolan	Porta do Baú 1 Aberta		Status	0	NÃO	-21,7799	-46,6303
	31/07/2024 05:14:54	MG - POÇOS DE CALDAS - Próx. Rua Antônio Bertolan	Porta do Baú 1 Aberta		Status	0	NÃO	-21,7799	-46,6303
	31/07/2024 05:14:54	MG - POÇOS DE CALDAS - Próx. Rua Antônio Bertolan	Parada do Veículo		Alerta de Software	0	NÃO	-21,7799	-46,6303
	31/07/2024 05:12:54	MG - POÇOS DE CALDAS - Próx. Rua Antônio Bertolan	Parada do Veículo		Alerta de Software	0	NÃO	-21,7799	-46,6303

RELATÓRIO ANALÍTICO POR VEÍCULO





































Período: 31/07/2024 00:00:00 à 08/08/2024 00:00:00

Identificador: SSU4F69 EDIVAM DAF 2023

Placa: SSU4F69




- Legenda:**
-  Mensagens enviadas do Veículo (Veículo -> Central)
 -  Mensagens enviadas do Veículo (Controle de Jornada Cliente)
 -  Mensagens enviadas da Central (Central -> Veículo)



Sentido:	Data e Hora:	Localização:	Mensagem:	Modo Emergência	Tipo Mensagem:	Vel. (Km/h)	Log ?	Latitude	Longitude
	31/07/2024 05:12:54	MG - POÇOS DE CALDAS - Próx. Rua Antônio Bertolan	Porta do Baú 1 Aberta		Status	0	NÃO	-21,7799	-46,6303
	31/07/2024 05:10:54	MG - POÇOS DE CALDAS - Próx. Rua Antônio Bertolan	Porta do Baú 1 Aberta		Status	0	NÃO	-21,7799	-46,6303
	31/07/2024 05:10:54	MG - POÇOS DE CALDAS - Próx. Rua Antônio Bertolan	Parada do Veículo		Alerta de Software	0	NÃO	-21,7799	-46,6303
	31/07/2024 05:08:54	MG - POÇOS DE CALDAS - Próx. Rua Antônio Bertolan	Parada do Veículo		Alerta de Software	0	NÃO	-21,7799	-46,6303
	31/07/2024 05:08:54	MG - POÇOS DE CALDAS - Próx. Rua Antônio Bertolan	Porta do Baú 1 Aberta		Status	0	NÃO	-21,7799	-46,6303
	31/07/2024 05:06:54	MG - POÇOS DE CALDAS - Próx. Rua Antônio Bertolan	Porta do Baú 1 Aberta		Status	0	NÃO	-21,7799	-46,6303
	31/07/2024 05:06:54	MG - POÇOS DE CALDAS - Próx. Rua Antônio Bertolan	Parada do Veículo		Alerta de Software	0	NÃO	-21,7799	-46,6303
	31/07/2024 05:04:54	MG - POÇOS DE CALDAS - Próx. Rua Antônio Bertolan	Parada do Veículo		Alerta de Software	0	NÃO	-21,7799	-46,6303
	31/07/2024 05:04:54	MG - POÇOS DE CALDAS - Próx. Rua Antônio Bertolan	Porta do Baú 1 Aberta		Status	0	NÃO	-21,7799	-46,6303
	31/07/2024 05:02:54	MG - POÇOS DE CALDAS - Próx. Rua Antônio Bertolan	Porta do Baú 1 Aberta		Status	0	NÃO	-21,7799	-46,6303
	31/07/2024 05:02:54	MG - POÇOS DE CALDAS - Próx. Rua Antônio Bertolan	Parada do Veículo		Alerta de Software	0	NÃO	-21,7799	-46,6303
	31/07/2024 05:00:54	MG - POÇOS DE CALDAS - Próx. Rua Antônio Bertolan	Parada do Veículo		Alerta de Software	0	NÃO	-21,7799	-46,6303
	31/07/2024 05:00:54	MG - POÇOS DE CALDAS - Próx. Rua Antônio Bertolan	Porta do Baú 1 Aberta		Status	0	NÃO	-21,7799	-46,6303
	31/07/2024 04:59:42	MENSAGEM ENVIADA PELA CENTRAL Enviada por: integração	Desligar Bloqueio		Comando		-		
	31/07/2024 04:58:54	MG - POÇOS DE CALDAS - Próx. Rua Antônio Bertolan	Porta do Baú 1 Aberta		Status	0	NÃO	-21,7799	-46,6303
	31/07/2024 04:58:54	MG - POÇOS DE CALDAS - Próx. Rua Antônio Bertolan	O veículo está bloqueado		Status	0	NÃO	-21,7799	-46,6303
	31/07/2024 04:58:54	MG - POÇOS DE CALDAS - Próx. Rua Antônio Bertolan	Parada do Veículo		Alerta de Software	0	NÃO	-21,7799	-46,6303
	31/07/2024 04:56:54	MG - POÇOS DE CALDAS - Próx. Rua Antônio Bertolan	Parada do Veículo		Alerta de Software	0	NÃO	-21,7799	-46,6303
	31/07/2024 04:56:54	MG - POÇOS DE CALDAS - Próx. Rua Antônio Bertolan	O veículo está bloqueado		Status	0	NÃO	-21,7799	-46,6303
	31/07/2024 04:56:54	MG - POÇOS DE CALDAS - Próx. Rua Antônio Bertolan	Porta do Baú 1 Aberta		Status	0	NÃO	-21,7799	-46,6303
	31/07/2024 04:54:54	MG - POÇOS DE CALDAS - Próx. Rua Antônio Bertolan	Porta do Baú 1 Aberta		Status	0	NÃO	-21,7799	-46,6303
	31/07/2024 04:54:54	MG - POÇOS DE CALDAS - Próx. Rua Antônio Bertolan	O veículo está bloqueado		Status	0	NÃO	-21,7799	-46,6303
	31/07/2024 04:54:54	MG - POÇOS DE CALDAS - Próx. Rua Antônio Bertolan	Parada do Veículo		Alerta de Software	0	NÃO	-21,7799	-46,6303
	31/07/2024 04:52:54	MG - POÇOS DE CALDAS - Próx. Rua Antônio Bertolan	Parada do Veículo		Alerta de Software	0	NÃO	-21,7799	-46,6303
	31/07/2024 04:52:54	MG - POÇOS DE CALDAS - Próx. Rua Antônio Bertolan	O veículo está bloqueado		Status	0	NÃO	-21,7799	-46,6303
	31/07/2024 04:52:54	MG - POÇOS DE CALDAS - Próx. Rua Antônio Bertolan	Porta do Baú 1 Aberta		Status	0	NÃO	-21,7799	-46,6303
	31/07/2024 04:50:54	MG - POÇOS DE CALDAS - Próx. Rua Antônio Bertolan	Porta do Baú 1 Aberta		Status	0	NÃO	-21,7799	-46,6303
	31/07/2024 04:50:54	MG - POÇOS DE CALDAS - Próx. Rua Antônio Bertolan	O veículo está bloqueado		Status	0	NÃO	-21,7799	-46,6303
	31/07/2024 04:50:54	MG - POÇOS DE CALDAS - Próx. Rua Antônio Bertolan	Parada do Veículo		Alerta de Software	0	NÃO	-21,7799	-46,6303
	31/07/2024 04:50:24	MENSAGEM ENVIADA PELA CENTRAL Enviada por: integração	MENSAGEM IIVRE:INFORME MOTIVO DA PARADA		Macro		-		
	31/07/2024 04:50:24	MENSAGEM ENVIADA PELA CENTRAL Enviada por: integração	MENSAGEM IIVRE:VEICULO SERÁ BLOQUEADO		Macro		-		
	31/07/2024 04:49:43	MENSAGEM ENVIADA PELA CENTRAL Enviada por: integração	Desligar Sirene		Comando		-		
	31/07/2024 04:49:41	MENSAGEM ENVIADA PELA CENTRAL Enviada por: integração	Ligar Sirene		Comando		-		
	31/07/2024 04:49:09	MENSAGEM ENVIADA PELA CENTRAL Enviada por: integração	Ligar Bloqueio		Comando		-		
	31/07/2024 04:48:54	MG - POÇOS DE CALDAS - Próx. Rua Antônio Bertolan	Parada do Veículo		Alerta de Software	0	NÃO	-21,7799	-46,6304
	31/07/2024 04:48:54	MG - POÇOS DE CALDAS - Próx. Rua Antônio Bertolan	Porta do Baú 1 Aberta		Status	0	NÃO	-21,7799	-46,6304

RELATÓRIO ANALÍTICO POR VEÍCULO

Período: 31/07/2024 00:00:00 à 08/08/2024 00:00:00
Identificador: SSU4F69 EDIVAM DAF 2023
Placa: SSU4F69




- Legenda:**
-  Mensagens enviadas do Veículo (Veículo -> Central)
 -  Mensagens enviadas do Veículo (Controle de Jornada Cliente)
 -  Mensagens enviadas da Central (Central -> Veículo)








































Sentido:	Data e Hora:	Localização:	Mensagem:	Modo Emergência	Tipo Mensagem:	Vel. (Km/h)	Log ?	Latitude	Longitude
	31/07/2024 04:46:54	MG - POÇOS DE CALDAS - Próx. Rua Antônio Bertolan	Porta do Baú 1 Aberta		Status	0	NÃO	-21,7799	-46,6304
	31/07/2024 04:46:54	MG - POÇOS DE CALDAS - Próx. Rua Antônio Bertolan	Parada do Veículo		Alerta de Software	0	NÃO	-21,7799	-46,6304
	31/07/2024 04:44:54	MG - POÇOS DE CALDAS - Próx. Rua Antônio Bertolan	Parada do Veículo		Alerta de Software	0	NÃO	-21,7799	-46,6304
	31/07/2024 04:44:54	MG - POÇOS DE CALDAS - Próx. Rua Antônio Bertolan	Porta do Baú 1 Aberta		Status	0	NÃO	-21,7799	-46,6304
	31/07/2024 04:42:54	MG - POÇOS DE CALDAS - Próx. Rua Antônio Bertolan	Porta do Baú 1 Aberta		Status	0	NÃO	-21,7799	-46,6304
	31/07/2024 04:42:54	MG - POÇOS DE CALDAS - Próx. Rua Antônio Bertolan	Parada do Veículo		Alerta de Software	0	NÃO	-21,7799	-46,6304
	31/07/2024 04:40:54	MG - POÇOS DE CALDAS - Próx. Rua Antônio Bertolan	Parada do Veículo		Alerta de Software	0	NÃO	-21,7799	-46,6304
	31/07/2024 04:40:54	MG - POÇOS DE CALDAS - Próx. Rua Antônio Bertolan	Porta do Baú 1 Aberta		Status	0	NÃO	-21,7799	-46,6304
	31/07/2024 04:40:07	MG - POÇOS DE CALDAS - Próx. Rua Antônio Bertolan	Porta do Baú 1 Aberta		Status	0	NÃO	-21,7799	-46,6304
	31/07/2024 04:40:07	MG - POÇOS DE CALDAS - Próx. Rua Antônio Bertolan	Porta do Motorista aberta		Evento	0	NÃO	-21,7799	-46,6304
	31/07/2024 04:38:54	MG - POÇOS DE CALDAS - Próx. Rua Antônio Bertolan	Parada do Veículo		Alerta de Software	0	NÃO	-21,7799	-46,6304
	31/07/2024 04:38:54	MG - POÇOS DE CALDAS - Próx. Rua Antônio Bertolan	Porta do Baú 1 Aberta		Status	0	NÃO	-21,7799	-46,6304
	31/07/2024 04:38:19	MG - POÇOS DE CALDAS - Próx. Rua Antônio Bertolan	Porta do Baú 1 Aberta		Status	0	NÃO	-21,7799	-46,6304
	31/07/2024 04:38:19	MG - POÇOS DE CALDAS - Próx. Rua Antônio Bertolan	Ignição desligada		Evento	0	NÃO	-21,7799	-46,6304
	31/07/2024 04:37:43	MG - POÇOS DE CALDAS - Próx. Rua Antônio Bertolan	Parada do Veículo		Alerta de Software	0	NÃO	-21,7799	-46,6304
	31/07/2024 04:37:43	MG - POÇOS DE CALDAS - Próx. Rua Antônio Bertolan	Porta do Baú 1 Aberta		Status	0	NÃO	-21,7799	-46,6304
	31/07/2024 04:37:43	MG - POÇOS DE CALDAS - Próx. Rua Antônio Bertolan	Ignição ligada		Evento	0	NÃO	-21,7799	-46,6304
	31/07/2024 04:37:12	MG - POÇOS DE CALDAS - Próx. Rua Antônio Bertolan	Porta do Baú 1 Aberta		Status	0	NÃO	-21,7799	-46,6304
	31/07/2024 04:37:12	MG - POÇOS DE CALDAS - Próx. Rua Antônio Bertolan	Parada do Veículo		Alerta de Software	0	NÃO	-21,7799	-46,6304
	31/07/2024 04:37:12	MG - POÇOS DE CALDAS - Próx. Rua Antônio Bertolan	Porta do Motorista aberta		Evento	0	NÃO	-21,7799	-46,6304
	31/07/2024 04:36:54	MG - POÇOS DE CALDAS - Próx. Rua Antônio Bertolan	Parada do Veículo		Alerta de Software	0	NÃO	-21,7799	-46,6304
	31/07/2024 04:36:54	MG - POÇOS DE CALDAS - Próx. Rua Antônio Bertolan	Porta do Baú 1 Aberta		Status	0	NÃO	-21,7799	-46,6304
	31/07/2024 04:34:54	MG - POÇOS DE CALDAS - Próx. Rua Antônio Bertolan	Porta do Baú 1 Aberta		Status	0	NÃO	-21,7799	-46,6304
	31/07/2024 04:34:54	MG - POÇOS DE CALDAS - Próx. Rua Antônio Bertolan	Parada do Veículo		Alerta de Software	0	NÃO	-21,7799	-46,6304
	31/07/2024 04:32:54	MG - POÇOS DE CALDAS - Próx. Rua Antônio Bertolan	Porta do Motorista aberta		Status	0	NÃO	-21,7799	-46,6304
	31/07/2024 04:32:54	MG - POÇOS DE CALDAS - Próx. Rua Antônio Bertolan	Parada do Veículo		Alerta de Software	0	NÃO	-21,7799	-46,6304
	31/07/2024 04:32:54	MG - POÇOS DE CALDAS - Próx. Rua Antônio Bertolan	Porta do Baú 1 Aberta		Status	0	NÃO	-21,7799	-46,6304
	31/07/2024 04:32:45	MG - POÇOS DE CALDAS - Próx. Rua Antônio Bertolan	Porta do Baú 1 Aberta		Status	0	NÃO	-21,7799	-46,6304
	31/07/2024 04:32:45	MG - POÇOS DE CALDAS - Próx. Rua Antônio Bertolan	Porta do Motorista aberta		Evento	0	NÃO	-21,7799	-46,6304
	31/07/2024 04:30:54	MG - POÇOS DE CALDAS - Próx. Rua Antônio Bertolan	Parada do Veículo		Alerta de Software	0	NÃO	-21,7799	-46,6304
	31/07/2024 04:30:54	MG - POÇOS DE CALDAS - Próx. Rua Antônio Bertolan	Porta do Baú 1 Aberta		Status	0	NÃO	-21,7799	-46,6304
	31/07/2024 04:28:54	MG - POÇOS DE CALDAS - Próx. Rua Antônio Bertolan	Porta do Baú 1 Aberta		Status	0	NÃO	-21,7799	-46,6304
	31/07/2024 04:28:54	MG - POÇOS DE CALDAS - Próx. Rua Antônio Bertolan	Porta do Motorista aberta		Status	0	NÃO	-21,7799	-46,6304
	31/07/2024 04:28:54	MG - POÇOS DE CALDAS - Próx. Rua Antônio Bertolan	Parada do Veículo		Alerta de Software	0	NÃO	-21,7799	-46,6304
	31/07/2024 04:28:36	MG - POÇOS DE CALDAS - Próx. Rua Antônio Bertolan	Porta do Motorista aberta		Evento	0	NÃO	-21,7799	-46,6304
	31/07/2024 04:28:36	MG - POÇOS DE CALDAS - Próx. Rua Antônio Bertolan	Porta do Baú 1 Aberta		Status	0	NÃO	-21,7799	-46,6304
	31/07/2024 04:28:26	MG - POÇOS DE CALDAS - Próx. Rua Antônio Bertolan	Porta do Baú 1 Aberta		Status	0	NÃO	-21,7799	-46,6304

RELATÓRIO ANALÍTICO POR VEÍCULO

Período: 31/07/2024 00:00:00 à 08/08/2024 00:00:00
Identificador: SSU4F69 EDIVAM DAF 2023
Placa: SSU4F69

- Legenda:**
-  Mensagens enviadas do Veículo (Veículo -> Central)
 -  Mensagens enviadas do Veículo (Controle de Jornada Cliente)
 -  Mensagens enviadas da Central (Central -> Veículo)



Sentido:	Data e Hora:	Localização:	Mensagem:	Modo Emergência	Tipo Mensagem:	Vel. (Km/h)	Log ?	Latitude	Longitude
	31/07/2024 04:28:26	MG - POÇOS DE CALDAS - Próx. Rua Antônio Bertolan	Ignição desligada		Evento	0	NÃO	-21,7799	-46,6304
	31/07/2024 04:27:02	MG - POÇOS DE CALDAS - Próx. Rua Antônio Bertolan	Parada do Veículo		Alerta de Software	0	NÃO	-21,7799	-46,6304
	31/07/2024 04:27:02	MG - POÇOS DE CALDAS - Próx. Rua Antônio Bertolan	Porta do Motorista aberta		Status	0	NÃO	-21,7799	-46,6304
	31/07/2024 04:27:02	MG - POÇOS DE CALDAS - Próx. Rua Antônio Bertolan	Ignição ligada		Status	0	NÃO	-21,7799	-46,6304
	31/07/2024 04:27:02	MG - POÇOS DE CALDAS - Próx. Rua Antônio Bertolan	Porta do Baú 1 Aberta		Evento	0	NÃO	-21,7799	-46,6304
	31/07/2024 04:26:54	MG - POÇOS DE CALDAS - Próx. Rua Antônio Bertolan	Ignição ligada		Status	0	NÃO	-21,7799	-46,6304
	31/07/2024 04:26:54	MG - POÇOS DE CALDAS - Próx. Rua Antônio Bertolan	Porta do Motorista aberta		Status	0	NÃO	-21,7799	-46,6304
	31/07/2024 04:26:54	MG - POÇOS DE CALDAS - Próx. Rua Antônio Bertolan	Parada do Veículo		Alerta de Software	0	NÃO	-21,7799	-46,6304
	31/07/2024 04:26:05	MG - POÇOS DE CALDAS - Próx. Rua Antônio Bertolan	Porta do Motorista aberta		Status	0	NÃO	-21,7799	-46,6304
	31/07/2024 04:26:05	MG - POÇOS DE CALDAS - Próx. Rua Antônio Bertolan	Botão de trava de baú pressionado		Evento	0	NÃO	-21,7799	-46,6304
	31/07/2024 04:26:05	MG - POÇOS DE CALDAS - Próx. Rua Antônio Bertolan	Ignição ligada		Status	0	NÃO	-21,7799	-46,6304
	31/07/2024 04:25:56	MG - POÇOS DE CALDAS - Próx. Rua Antônio Bertolan	Ignição ligada		Status	0	NÃO	-21,7799	-46,6304
	31/07/2024 04:25:56	MG - POÇOS DE CALDAS - Próx. Rua Antônio Bertolan	Parada do Veículo		Alerta de Software	0	NÃO	-21,7799	-46,6304
	31/07/2024 04:25:56	MG - POÇOS DE CALDAS - Próx. Rua Antônio Bertolan	Porta do Motorista aberta		Evento	0	NÃO	-21,7799	-46,6304
	31/07/2024 04:24:54	MG - POÇOS DE CALDAS - Próx. Rua Antônio Bertolan	Ignição ligada		Status	5	NÃO	-21,7799	-46,6304
	31/07/2024 04:24:10	MENSAGEM ENVIADA PELA CENTRAL Enviada por: integração	MENSAGEM IIVRE:FAVOR ENVIAR MACRO DE INICIO AO INICIAR VIAGEM		Macro	-	-	-	-
	31/07/2024 04:23:01	MG - POÇOS DE CALDAS - Próx. Rua Antônio Bertolan	Ignição ligada		Evento	5	NÃO	-21,7801	-46,6307
	31/07/2024 04:22:54	MG - POÇOS DE CALDAS - Próx. Rua Antônio Bertolan	Parada do Veículo		Alerta de Software	0	NÃO	-21,7801	-46,6308
	31/07/2024 04:22:34	MG - POÇOS DE CALDAS - Próx. Rua Antônio Bertolan	Porta do Motorista aberta		Evento	0	NÃO	-21,7801	-46,6308
	31/07/2024 04:21:36	MG - POÇOS DE CALDAS - Próx. Rua Antônio Bertolan	Porta do Motorista aberta		Status	0	NÃO	-21,7801	-46,6308
	31/07/2024 04:21:36	MG - POÇOS DE CALDAS - Próx. Rua Antônio Bertolan	Botão de trava de baú pressionado		Evento	0	NÃO	-21,7801	-46,6308
	31/07/2024 04:21:36	MG - POÇOS DE CALDAS - Próx. Rua Antônio Bertolan	Parada do Veículo		Alerta de Software	0	NÃO	-21,7801	-46,6308
	31/07/2024 04:21:28	MG - POÇOS DE CALDAS - Próx. Rua Antônio Bertolan	Porta do Motorista aberta		Evento	0	NÃO	-21,7801	-46,6308
	31/07/2024 04:20:54	MG - POÇOS DE CALDAS - Próx. Rua Antônio Bertolan	Parada do Veículo		Alerta de Software	0	NÃO	-21,7801	-46,6308
	31/07/2024 04:20:12	MG - POÇOS DE CALDAS - Próx. Rua Antônio Bertolan	Porta do Motorista aberta		Evento	0	NÃO	-21,7801	-46,6308
	31/07/2024 04:20:08	MG - POÇOS DE CALDAS - Próx. Rua Antônio Bertolan	Ignição desligada		Evento	0	NÃO	-21,7801	-46,6308
	31/07/2024 04:18:54	MG - POÇOS DE CALDAS - Avenida João Pinheiro	Ignição ligada		Status	51	NÃO	-21,7788	-46,6303
	31/07/2024 04:16:58	MG - POÇOS DE CALDAS - Próx. Avenida João Pinheiro	Ignição ligada		Status	0	NÃO	-21,7758	-46,6229
	31/07/2024 04:16:58	MG - POÇOS DE CALDAS - Próx. Avenida João Pinheiro	Parada do Veículo		Alerta de Software	0	NÃO	-21,7758	-46,6229
	31/07/2024 04:16:58	MG - POÇOS DE CALDAS - Próx. Avenida João Pinheiro	Porta do Motorista aberta		Evento	0	NÃO	-21,7758	-46,6229
	31/07/2024 04:16:54	MG - POÇOS DE CALDAS - Próx. Avenida João Pinheiro	Ignição ligada		Status	0	NÃO	-21,7758	-46,6229
	31/07/2024 04:14:54	MG - POÇOS DE CALDAS - Próx. Avenida João Pinheiro	Parada do Veículo		Alerta de Software	0	NÃO	-21,7758	-46,6229
	31/07/2024 04:14:54	MG - POÇOS DE CALDAS - Próx. Avenida João Pinheiro	Ignição ligada		Status	0	NÃO	-21,7758	-46,6229
	31/07/2024 04:13:40	MG - POÇOS DE CALDAS - Próx. Avenida João Pinheiro	Ignição ligada		Status	0	NÃO	-21,7758	-46,6229
	31/07/2024 04:13:40	MG - POÇOS DE CALDAS - Próx. Avenida João Pinheiro	Porta do Motorista aberta		Evento	0	NÃO	-21,7758	-46,6229
	31/07/2024 04:13:40	MG - POÇOS DE CALDAS - Próx. Avenida João Pinheiro	Parada do Veículo		Alerta de Software	0	NÃO	-21,7758	-46,6229
	31/07/2024 04:13:07	MG - POÇOS DE CALDAS - Próx. Avenida João Pinheiro	Ignição ligada		Evento	0	NÃO	-21,7755	-46,6227

RELATÓRIO ANALÍTICO POR VEÍCULO

Período: 31/07/2024 00:00:00 à 08/08/2024 00:00:00

Identificador: SSU4F69 EDIVAM DAF 2023

Placa: SSU4F69

Legenda:

Mensagens enviadas do Veículo (Veículo -> Central)

Mensagens enviadas do Veículo (Controle de Jornada Cliente)




Mensagens enviadas da Central (Central -> Veículo)








































Sentido:	Data e Hora:	Localização:	Mensagem:	Modo Emergência	Tipo Mensagem:	Vel. (Km/h)	Log ?	Latitude	Longitude
	31/07/2024 04:12:54	MG - POÇOS DE CALDAS - Próx. Avenida João Pinheiro	Porta do Motorista aberta		Status	0	NÃO	-21,7756	-46,6228
	31/07/2024 04:12:28	MG - POÇOS DE CALDAS - Próx. Avenida João Pinheiro	Porta do Motorista aberta		Evento	0	NÃO	-21,7755	-46,6227
	31/07/2024 04:12:28	MG - POÇOS DE CALDAS - Próx. Avenida João Pinheiro	Parada do Veículo		Alerta de Software	0	NÃO	-21,7755	-46,6227
	31/07/2024 04:11:33	MG - POÇOS DE CALDAS - Próx. Avenida João Pinheiro	Parada do Veículo		Alerta de Software	0	NÃO	-21,7755	-46,6227
	31/07/2024 04:11:33	MG - POÇOS DE CALDAS - Próx. Avenida João Pinheiro	Porta do Baú 1 Fechada		Evento	0	NÃO	-21,7755	-46,6227
	31/07/2024 04:10:54	MG - POÇOS DE CALDAS - Próx. Avenida João Pinheiro	Porta do Baú 1 Aberta		Status	0	NÃO	-21,7755	-46,6227
	31/07/2024 04:08:54	MG - POÇOS DE CALDAS - Próx. Avenida João Pinheiro	Porta do Baú 1 Aberta		Status	0	NÃO	-21,7755	-46,6227
	31/07/2024 04:08:54	MG - POÇOS DE CALDAS - Próx. Avenida João Pinheiro	Parada do Veículo		Alerta de Software	0	NÃO	-21,7755	-46,6227
	31/07/2024 04:06:54	MG - POÇOS DE CALDAS - Próx. Avenida João Pinheiro	Parada do Veículo		Alerta de Software	0	NÃO	-21,7755	-46,6227
	31/07/2024 04:06:54	MG - POÇOS DE CALDAS - Próx. Avenida João Pinheiro	Porta do Baú 1 Aberta		Status	0	NÃO	-21,7755	-46,6227
	31/07/2024 04:04:54	MG - POÇOS DE CALDAS - Próx. Avenida João Pinheiro	Porta do Baú 1 Aberta		Status	0	NÃO	-21,7755	-46,6226
	31/07/2024 04:04:54	MG - POÇOS DE CALDAS - Próx. Avenida João Pinheiro	Parada do Veículo		Alerta de Software	0	NÃO	-21,7755	-46,6226
	31/07/2024 04:04:35	MG - POÇOS DE CALDAS - Próx. Avenida João Pinheiro	Parada do Veículo		Alerta de Software	0	NÃO	-21,7755	-46,6226
	31/07/2024 04:04:35	MG - POÇOS DE CALDAS - Próx. Avenida João Pinheiro	Porta do Baú 1 Aberta		Evento	0	NÃO	-21,7755	-46,6226
	31/07/2024 04:03:19	MG - POÇOS DE CALDAS - Próx. Avenida João Pinheiro	Porta do Motorista aberta		Evento	0	NÃO	-21,7755	-46,6226
	31/07/2024 04:03:19	MG - POÇOS DE CALDAS - Próx. Avenida João Pinheiro	Parada do Veículo		Alerta de Software	0	NÃO	-21,7755	-46,6226
	31/07/2024 04:03:16	MG - POÇOS DE CALDAS - Próx. Avenida João Pinheiro	Ignição desligada		Evento	0	NÃO	-21,7755	-46,6226
	31/07/2024 04:02:54	MG - POÇOS DE CALDAS - Próx. Avenida João Pinheiro	Ignição ligada		Status	0	NÃO	-21,7754	-46,6225
	31/07/2024 04:02:06	MG - POÇOS DE CALDAS - Próx. Avenida João Pinheiro	Parada do Veículo		Alerta de Software	0	NÃO	-21,7753	-46,6222
	31/07/2024 04:02:06	MG - POÇOS DE CALDAS - Próx. Avenida João Pinheiro	Ignição ligada		Evento	0	NÃO	-21,7753	-46,6222
	31/07/2024 04:01:43	MG - POÇOS DE CALDAS - Próx. Avenida João Pinheiro	Parada do Veículo		Alerta de Software	0	NÃO	-21,7754	-46,6221
	31/07/2024 04:01:43	MG - POÇOS DE CALDAS - Próx. Avenida João Pinheiro	Porta do Motorista aberta		Evento	0	NÃO	-21,7754	-46,6221
	31/07/2024 04:00:54	MG - POÇOS DE CALDAS - Próx. Avenida João Pinheiro	Parada do Veículo		Alerta de Software	0	NÃO	-21,7754	-46,6221
	31/07/2024 03:59:45	MG - POÇOS DE CALDAS - Próx. Avenida João Pinheiro	Porta do Motorista aberta		Evento	0	NÃO	-21,7754	-46,6221
	31/07/2024 03:59:45	MG - POÇOS DE CALDAS - Próx. Avenida João Pinheiro	Parada do Veículo		Alerta de Software	0	NÃO	-21,7754	-46,6221
	31/07/2024 03:59:41	MG - POÇOS DE CALDAS - Próx. Avenida João Pinheiro	Parada do Veículo		Alerta de Software	0	NÃO	-21,7754	-46,6221
	31/07/2024 03:59:41	MG - POÇOS DE CALDAS - Próx. Avenida João Pinheiro	Ignição desligada		Evento	0	NÃO	-21,7754	-46,6221
	31/07/2024 03:58:54	MG - POÇOS DE CALDAS - Próx. Avenida João Pinheiro	Ignição ligada		Status	24	NÃO	-21,7752	-46,6213
	31/07/2024 03:56:54	MG - POÇOS DE CALDAS - Avenida Mansur Frayha	Ignição ligada		Status	46	NÃO	-21,7754	-46,6081
	31/07/2024 03:54:54	MG - POÇOS DE CALDAS - Avenida João Pinheiro	Ignição ligada		Status	60	NÃO	-21,7751	-46,6173
	31/07/2024 03:54:25	MENSAGEM ENVIADA PELA CENTRAL Enviada por: integração	Temporizador 10-10 / 18 hora(s)		Comando		-		
	31/07/2024 03:52:54	MG - POÇOS DE CALDAS - Rua Antônio Bertolan	Ignição ligada		Status	9	NÃO	-21,7793	-46,6312
	31/07/2024 03:50:56	MENSAGEM ENVIADA PELA CENTRAL Enviada por: integração	Desligar Bloqueio		Comando		-		
	31/07/2024 03:50:54	MG - POÇOS DE CALDAS - Próx. Rua Antônio Bertolan	Parada do Veículo		Alerta de Software	0	NÃO	-21,7799	-46,6306
	31/07/2024 03:50:54	MG - POÇOS DE CALDAS - Próx. Rua Antônio Bertolan	O veículo está bloqueado		Status	0	NÃO	-21,7799	-46,6306
	31/07/2024 03:50:54	MG - POÇOS DE CALDAS - Próx. Rua Antônio Bertolan	Ignição ligada		Status	0	NÃO	-21,7799	-46,6306

RELATÓRIO ANALÍTICO POR VEÍCULO

Período: 31/07/2024 00:00:00 à 08/08/2024 00:00:00
Identificador: SSU4F69 EDIVAM DAF 2023
Placa: SSU4F69

- Legenda:**
-  Mensagens enviadas do Veículo (Veículo -> Central)
 -  Mensagens enviadas do Veículo (Controle de Jornada Cliente)
 -  Mensagens enviadas da Central (Central -> Veículo)



Sentido:	Data e Hora:	Localização:	Mensagem:	Modo Emergência	Tipo Mensagem:	Vel. (Km/h)	Log ?	Latitude	Longitude
	31/07/2024 03:49:25	MENSAGEM ENVIADA PELA CENTRAL Enviada por: MATHEUS	Habilitar Botão de Abertura de Trava de Baú 1		Comando		-		
	31/07/2024 03:49:11	MG - POÇOS DE CALDAS - Próx. Rua Antônio Bertolan	Ignição ligada		Status	0	NÃO	-21,7799	-46,6306
	31/07/2024 03:49:11	MG - POÇOS DE CALDAS - Próx. Rua Antônio Bertolan	O veículo está bloqueado		Status	0	NÃO	-21,7799	-46,6306
	31/07/2024 03:49:11	MG - POÇOS DE CALDAS - Próx. Rua Antônio Bertolan	Porta do Motorista aberta		Evento	0	NÃO	-21,7799	-46,6306
	31/07/2024 03:49:11	MG - POÇOS DE CALDAS - Próx. Rua Antônio Bertolan	Parada do Veículo		Alerta de Software	0	NÃO	-21,7799	-46,6306
	31/07/2024 03:48:54	MG - POÇOS DE CALDAS - Próx. Rua Antônio Bertolan	Ignição ligada		Status	0	NÃO	-21,7799	-46,6306
	31/07/2024 03:48:54	MG - POÇOS DE CALDAS - Próx. Rua Antônio Bertolan	O veículo está bloqueado		Status	0	NÃO	-21,7799	-46,6306
	31/07/2024 03:46:54	MG - POÇOS DE CALDAS - Próx. Rua Antônio Bertolan	O veículo está bloqueado		Status	0	NÃO	-21,7799	-46,6304
	31/07/2024 03:46:54	MG - POÇOS DE CALDAS - Próx. Rua Antônio Bertolan	Ignição ligada		Status	0	NÃO	-21,7799	-46,6304
	31/07/2024 03:46:54	MG - POÇOS DE CALDAS - Próx. Rua Antônio Bertolan	Porta do Motorista aberta		Status	0	NÃO	-21,7799	-46,6304
	31/07/2024 03:46:54	MG - POÇOS DE CALDAS - Próx. Rua Antônio Bertolan	Parada do Veículo		Alerta de Software	0	NÃO	-21,7799	-46,6304
	31/07/2024 03:46:43	MG - POÇOS DE CALDAS - Próx. Rua Antônio Bertolan	Porta do Motorista aberta		Status	0	NÃO	-21,7799	-46,6304
	31/07/2024 03:46:43	MG - POÇOS DE CALDAS - Próx. Rua Antônio Bertolan	Porta do Baú 1 Fechada		Evento	0	NÃO	-21,7799	-46,6304
	31/07/2024 03:46:43	MG - POÇOS DE CALDAS - Próx. Rua Antônio Bertolan	O veículo está bloqueado		Status	0	NÃO	-21,7799	-46,6304
	31/07/2024 03:46:43	MG - POÇOS DE CALDAS - Próx. Rua Antônio Bertolan	Ignição ligada		Status	0	NÃO	-21,7799	-46,6304
	31/07/2024 03:45:50	MG - POÇOS DE CALDAS - Próx. Rua Antônio Bertolan	Ignição ligada		Status	0	NÃO	-21,7799	-46,6304
	31/07/2024 03:45:50	MG - POÇOS DE CALDAS - Próx. Rua Antônio Bertolan	Porta do Baú 1 Aberta		Status	0	NÃO	-21,7799	-46,6304
	31/07/2024 03:45:50	MG - POÇOS DE CALDAS - Próx. Rua Antônio Bertolan	O veículo está bloqueado		Status	0	NÃO	-21,7799	-46,6304
	31/07/2024 03:45:50	MG - POÇOS DE CALDAS - Próx. Rua Antônio Bertolan	Porta do Motorista aberta		Evento	0	NÃO	-21,7799	-46,6304
	31/07/2024 03:45:50	MG - POÇOS DE CALDAS - Próx. Rua Antônio Bertolan	Parada do Veículo		Alerta de Software	0	NÃO	-21,7799	-46,6304
	31/07/2024 03:45:39	MG - POÇOS DE CALDAS - Próx. Rua Antônio Bertolan	O veículo está bloqueado		Status	0	NÃO	-21,7799	-46,6304
	31/07/2024 03:45:39	MG - POÇOS DE CALDAS - Próx. Rua Antônio Bertolan	Porta do Baú 1 Aberta		Status	0	NÃO	-21,7799	-46,6304
	31/07/2024 03:45:39	MG - POÇOS DE CALDAS - Próx. Rua Antônio Bertolan	Ignição ligada		Evento	0	NÃO	-21,7799	-46,6304
	31/07/2024 03:44:54	MG - POÇOS DE CALDAS - Próx. Rua Antônio Bertolan	Parada do Veículo		Alerta de Software	0	NÃO	-21,7799	-46,6304
	31/07/2024 03:44:54	MG - POÇOS DE CALDAS - Próx. Rua Antônio Bertolan	Porta do Motorista aberta		Status	0	NÃO	-21,7799	-46,6304
	31/07/2024 03:44:54	MG - POÇOS DE CALDAS - Próx. Rua Antônio Bertolan	O veículo está bloqueado		Status	0	NÃO	-21,7799	-46,6304
	31/07/2024 03:44:54	MG - POÇOS DE CALDAS - Próx. Rua Antônio Bertolan	Porta do Baú 1 Aberta		Status	0	NÃO	-21,7799	-46,6304
	31/07/2024 03:42:54	MG - POÇOS DE CALDAS - Próx. Rua Antônio Bertolan	Porta do Baú 1 Aberta		Status	0	NÃO	-21,7799	-46,6304
	31/07/2024 03:42:54	MG - POÇOS DE CALDAS - Próx. Rua Antônio Bertolan	O veículo está bloqueado		Status	0	NÃO	-21,7799	-46,6304
	31/07/2024 03:42:54	MG - POÇOS DE CALDAS - Próx. Rua Antônio Bertolan	Porta do Motorista aberta		Status	0	NÃO	-21,7799	-46,6304
	31/07/2024 03:42:54	MG - POÇOS DE CALDAS - Próx. Rua Antônio Bertolan	Parada do Veículo		Alerta de Software	0	NÃO	-21,7799	-46,6304
	31/07/2024 03:42:40	MG - POÇOS DE CALDAS - Próx. Rua Antônio Bertolan	Porta do Motorista aberta		Evento	0	NÃO	-21,7799	-46,6304
	31/07/2024 03:42:40	MG - POÇOS DE CALDAS - Próx. Rua Antônio Bertolan	Porta do Baú 1 Aberta		Status	0	NÃO	-21,7799	-46,6304
	31/07/2024 03:42:40	MG - POÇOS DE CALDAS - Próx. Rua Antônio Bertolan	O veículo está bloqueado		Status	0	NÃO	-21,7799	-46,6304
	31/07/2024 03:40:55	MG - POÇOS DE CALDAS - Próx. Rua Antônio Bertolan	O veículo está bloqueado		Status	0	NÃO	-21,7799	-46,6304
	31/07/2024 03:40:55	MG - POÇOS DE CALDAS - Próx. Rua Antônio Bertolan	Porta do Baú 1 Aberta		Status	0	NÃO	-21,7799	-46,6304
	31/07/2024 03:40:55	MG - POÇOS DE CALDAS - Próx. Rua Antônio Bertolan	Parada do Veículo		Alerta de Software	0	NÃO	-21,7799	-46,6304

RELATÓRIO ANALÍTICO POR VEÍCULO

Período: 31/07/2024 00:00:00 à 08/08/2024 00:00:00

Identificador: SSU4F69 EDIVAM DAF 2023

Placa: SSU4F69

Legenda:

Mensagens enviadas do Veículo (Veículo -> Central)

Mensagens enviadas do Veículo (Controle de Jornada Cliente)

Mensagens enviadas da Central (Central -> Veículo)






Sentido:	Data e Hora:	Localização:	Mensagem:	Modo Emergência	Tipo Mensagem:	Vel. (Km/h)	Log ?	Latitude	Longitude
	31/07/2024 03:40:55	MG - POÇOS DE CALDAS - Próx. Rua Antônio Bertolan	Porta do Motorista aberta		Evento	0	NÃO	-21,7799	-46,6304
	31/07/2024 03:40:54	MG - POÇOS DE CALDAS - Próx. Rua Antônio Bertolan	O veículo está bloqueado		Status	0	NÃO	-21,7799	-46,6304
	31/07/2024 03:40:54	MG - POÇOS DE CALDAS - Próx. Rua Antônio Bertolan	Porta do Baú 1 Aberta		Status	0	NÃO	-21,7799	-46,6304
	31/07/2024 03:38:54	MG - POÇOS DE CALDAS - Próx. Rua Antônio Bertolan	Porta do Baú 1 Aberta		Status	0	NÃO	-21,7799	-46,6304
	31/07/2024 03:38:54	MG - POÇOS DE CALDAS - Próx. Rua Antônio Bertolan	O veículo está bloqueado		Status	0	NÃO	-21,7799	-46,6304
	31/07/2024 03:38:54	MG - POÇOS DE CALDAS - Próx. Rua Antônio Bertolan	Parada do Veículo		Alerta de Software	0	NÃO	-21,7799	-46,6304
	31/07/2024 03:36:54	MG - POÇOS DE CALDAS - Próx. Rua Antônio Bertolan	Parada do Veículo		Alerta de Software	0	NÃO	-21,7799	-46,6304
	31/07/2024 03:36:54	MG - POÇOS DE CALDAS - Próx. Rua Antônio Bertolan	O veículo está bloqueado		Status	0	NÃO	-21,7799	-46,6304
	31/07/2024 03:36:54	MG - POÇOS DE CALDAS - Próx. Rua Antônio Bertolan	Porta do Baú 1 Aberta		Status	0	NÃO	-21,7799	-46,6304
	31/07/2024 03:34:54	MG - POÇOS DE CALDAS - Próx. Rua Antônio Bertolan	Porta do Baú 1 Aberta		Status	0	NÃO	-21,7799	-46,6304
	31/07/2024 03:34:54	MG - POÇOS DE CALDAS - Próx. Rua Antônio Bertolan	O veículo está bloqueado		Status	0	NÃO	-21,7799	-46,6304
	31/07/2024 03:34:54	MG - POÇOS DE CALDAS - Próx. Rua Antônio Bertolan	Parada do Veículo		Alerta de Software	0	NÃO	-21,7799	-46,6304
	31/07/2024 03:32:54	MG - POÇOS DE CALDAS - Próx. Rua Antônio Bertolan	Parada do Veículo		Alerta de Software	0	NÃO	-21,7799	-46,6304
	31/07/2024 03:32:54	MG - POÇOS DE CALDAS - Próx. Rua Antônio Bertolan	O veículo está bloqueado		Status	0	NÃO	-21,7799	-46,6304
	31/07/2024 03:32:54	MG - POÇOS DE CALDAS - Próx. Rua Antônio Bertolan	Porta do Baú 1 Aberta		Status	0	NÃO	-21,7799	-46,6304
	31/07/2024 03:30:54	MG - POÇOS DE CALDAS - Próx. Rua Antônio Bertolan	Porta do Baú 1 Aberta		Status	0	NÃO	-21,7799	-46,6304
	31/07/2024 03:30:54	MG - POÇOS DE CALDAS - Próx. Rua Antônio Bertolan	O veículo está bloqueado		Status	0	NÃO	-21,7799	-46,6304
	31/07/2024 03:30:54	MG - POÇOS DE CALDAS - Próx. Rua Antônio Bertolan	Parada do Veículo		Alerta de Software	0	NÃO	-21,7799	-46,6304
	31/07/2024 03:28:54	MG - POÇOS DE CALDAS - Próx. Rua Antônio Bertolan	Parada do Veículo		Alerta de Software	0	NÃO	-21,7799	-46,6304
	31/07/2024 03:28:54	MG - POÇOS DE CALDAS - Próx. Rua Antônio Bertolan	O veículo está bloqueado		Status	0	NÃO	-21,7799	-46,6304
	31/07/2024 03:28:54	MG - POÇOS DE CALDAS - Próx. Rua Antônio Bertolan	Porta do Baú 1 Aberta		Status	0	NÃO	-21,7799	-46,6304
	31/07/2024 03:26:53	MG - POÇOS DE CALDAS - Próx. Rua Antônio Bertolan	Porta do Baú 1 Aberta		Status	0	NÃO	-21,7799	-46,6304
	31/07/2024 03:26:53	MG - POÇOS DE CALDAS - Próx. Rua Antônio Bertolan	O veículo está bloqueado		Status	0	NÃO	-21,7799	-46,6304
	31/07/2024 03:26:53	MG - POÇOS DE CALDAS - Próx. Rua Antônio Bertolan	Parada do Veículo		Alerta de Software	0	NÃO	-21,7799	-46,6304
	31/07/2024 03:24:53	MG - POÇOS DE CALDAS - Próx. Rua Antônio Bertolan	Parada do Veículo		Alerta de Software	0	NÃO	-21,7799	-46,6304
	31/07/2024 03:24:53	MG - POÇOS DE CALDAS - Próx. Rua Antônio Bertolan	O veículo está bloqueado		Status	0	NÃO	-21,7799	-46,6304
	31/07/2024 03:24:53	MG - POÇOS DE CALDAS - Próx. Rua Antônio Bertolan	Porta do Baú 1 Aberta		Status	0	NÃO	-21,7799	-46,6304
	31/07/2024 03:22:53	MG - POÇOS DE CALDAS - Próx. Rua Antônio Bertolan	Porta do Baú 1 Aberta		Status	0	NÃO	-21,7799	-46,6304
	31/07/2024 03:22:53	MG - POÇOS DE CALDAS - Próx. Rua Antônio Bertolan	O veículo está bloqueado		Status	0	NÃO	-21,7799	-46,6304
	31/07/2024 03:22:53	MG - POÇOS DE CALDAS - Próx. Rua Antônio Bertolan	Parada do Veículo		Alerta de Software	0	NÃO	-21,7799	-46,6304
	31/07/2024 03:20:53	MG - POÇOS DE CALDAS - Próx. Rua Antônio Bertolan	Parada do Veículo		Alerta de Software	0	NÃO	-21,7799	-46,6304
	31/07/2024 03:20:53	MG - POÇOS DE CALDAS - Próx. Rua Antônio Bertolan	O veículo está bloqueado		Status	0	NÃO	-21,7799	-46,6304
	31/07/2024 03:20:53	MG - POÇOS DE CALDAS - Próx. Rua Antônio Bertolan	Porta do Baú 1 Aberta		Status	0	NÃO	-21,7799	-46,6304
	31/07/2024 03:19:02	MENSAGEM ENVIADA PELA CENTRAL Enviada por: integração	MENSAGEM IIVRE:Contatos da BRK 01130281600 WhatsApp 0119978611609!		Macro		-		
	31/07/2024 03:18:53	MG - POÇOS DE CALDAS - Próx. Rua Antônio Bertolan	Porta do Baú 1 Aberta		Status	0	NÃO	-21,7799	-46,6304
	31/07/2024 03:18:53	MG - POÇOS DE CALDAS - Próx. Rua Antônio Bertolan	O veículo está bloqueado		Status	0	NÃO	-21,7799	-46,6304
	31/07/2024 03:18:53	MG - POÇOS DE CALDAS - Próx. Rua Antônio Bertolan	Parada do Veículo		Alerta de Software	0	NÃO	-21,7799	-46,6304

RELATÓRIO ANALÍTICO POR VEÍCULO



















Período: 31/07/2024 00:00:00 à 08/08/2024 00:00:00

Identificador: SSU4F69 EDIVAM DAF 2023

Placa: SSU4F69

- Legenda:**
-  Mensagens enviadas do Veículo (Veículo -> Central)
 -  Mensagens enviadas do Veículo (Controle de Jornada Cliente)
 -  Mensagens enviadas da Central (Central -> Veículo)



Sentido:	Data e Hora:	Localização:	Mensagem:	Modo Emergência	Tipo Mensagem:	Vel. (Km/h)	Log ?	Latitude	Longitude
	31/07/2024 03:18:32	MG - POÇOS DE CALDAS - Próx. Rua Antônio Bertolan	O veículo está bloqueado		Status	0	NÃO	-21,7799	-46,6304
	31/07/2024 03:18:32	MG - POÇOS DE CALDAS - Próx. Rua Antônio Bertolan	Porta do Baú 1 Aberta		Status	0	NÃO	-21,7799	-46,6304
	31/07/2024 03:18:32	MG - POÇOS DE CALDAS - Próx. Rua Antônio Bertolan	Porta do Motorista aberta		Evento	0	NÃO	-21,7799	-46,6304
	31/07/2024 03:16:53	MG - POÇOS DE CALDAS - Próx. Rua Antônio Bertolan	O veículo está bloqueado		Status	0	NÃO	-21,7799	-46,6304
	31/07/2024 03:16:53	MG - POÇOS DE CALDAS - Próx. Rua Antônio Bertolan	Porta do Baú 1 Aberta		Status	0	NÃO	-21,7799	-46,6304
	31/07/2024 03:16:53	MG - POÇOS DE CALDAS - Próx. Rua Antônio Bertolan	Parada do Veículo		Alerta de Software	0	NÃO	-21,7799	-46,6304
	31/07/2024 03:14:53	MG - POÇOS DE CALDAS - Próx. Rua Antônio Bertolan	Parada do Veículo		Alerta de Software	0	NÃO	-21,7799	-46,6304
	31/07/2024 03:14:53	MG - POÇOS DE CALDAS - Próx. Rua Antônio Bertolan	Porta do Baú 1 Aberta		Status	0	NÃO	-21,7799	-46,6304
	31/07/2024 03:14:53	MG - POÇOS DE CALDAS - Próx. Rua Antônio Bertolan	O veículo está bloqueado		Status	0	NÃO	-21,7799	-46,6304
	31/07/2024 03:12:53	MG - POÇOS DE CALDAS - Próx. Rua Antônio Bertolan	Porta do Baú 1 Aberta		Status	0	NÃO	-21,7799	-46,6304
	31/07/2024 03:12:53	MG - POÇOS DE CALDAS - Próx. Rua Antônio Bertolan	O veículo está bloqueado		Status	0	NÃO	-21,7799	-46,6304
	31/07/2024 03:12:53	MG - POÇOS DE CALDAS - Próx. Rua Antônio Bertolan	Porta do Motorista aberta		Status	0	NÃO	-21,7799	-46,6304
	31/07/2024 03:12:53	MG - POÇOS DE CALDAS - Próx. Rua Antônio Bertolan	Parada do Veículo		Alerta de Software	0	NÃO	-21,7799	-46,6304
	31/07/2024 03:12:43	MG - POÇOS DE CALDAS - Próx. Rua Antônio Bertolan	Porta do Motorista aberta		Evento	0	NÃO	-21,7799	-46,6304
	31/07/2024 03:12:43	MG - POÇOS DE CALDAS - Próx. Rua Antônio Bertolan	Porta do Baú 1 Aberta		Status	0	NÃO	-21,7799	-46,6304
	31/07/2024 03:12:43	MG - POÇOS DE CALDAS - Próx. Rua Antônio Bertolan	O veículo está bloqueado		Status	0	NÃO	-21,7799	-46,6304
	31/07/2024 03:11:09	MG - POÇOS DE CALDAS - Próx. Rua Antônio Bertolan	O veículo está bloqueado		Status	0	NÃO	-21,7799	-46,6304
	31/07/2024 03:11:09	MG - POÇOS DE CALDAS - Próx. Rua Antônio Bertolan	Porta do Baú 1 Aberta		Status	0	NÃO	-21,7799	-46,6304
	31/07/2024 03:11:09	MG - POÇOS DE CALDAS - Próx. Rua Antônio Bertolan	Ignição desligada		Evento	0	NÃO	-21,7799	-46,6304
	31/07/2024 03:11:09	MG - POÇOS DE CALDAS - Próx. Rua Antônio Bertolan	Parada do Veículo		Alerta de Software	0	NÃO	-21,7799	-46,6304
	31/07/2024 03:10:53	MG - POÇOS DE CALDAS - Próx. Rua Antônio Bertolan	Porta do Baú 1 Aberta		Status	0	NÃO	-21,7799	-46,6304
	31/07/2024 03:10:53	MG - POÇOS DE CALDAS - Próx. Rua Antônio Bertolan	O veículo está bloqueado		Status	0	NÃO	-21,7799	-46,6304
	31/07/2024 03:10:53	MG - POÇOS DE CALDAS - Próx. Rua Antônio Bertolan	Ignição ligada		Status	0	NÃO	-21,7799	-46,6304
	31/07/2024 03:10:08	MG - POÇOS DE CALDAS - Próx. Rua Antônio Bertolan	Parada do Veículo		Alerta de Software	0	NÃO	-21,7799	-46,6304
	31/07/2024 03:10:08	MG - POÇOS DE CALDAS - Próx. Rua Antônio Bertolan	Porta do Motorista aberta		Evento	0	NÃO	-21,7799	-46,6304
	31/07/2024 03:10:08	MG - POÇOS DE CALDAS - Próx. Rua Antônio Bertolan	Porta do Baú 1 Aberta		Status	0	NÃO	-21,7799	-46,6304
	31/07/2024 03:10:08	MG - POÇOS DE CALDAS - Próx. Rua Antônio Bertolan	Ignição ligada		Status	0	NÃO	-21,7799	-46,6304
	31/07/2024 03:10:08	MG - POÇOS DE CALDAS - Próx. Rua Antônio Bertolan	O veículo está bloqueado		Status	0	NÃO	-21,7799	-46,6304
	31/07/2024 03:09:31	MG - POÇOS DE CALDAS - Próx. Rua Antônio Bertolan	O veículo está bloqueado		Status	0	NÃO	-21,7799	-46,6304
	31/07/2024 03:09:31	MG - POÇOS DE CALDAS - Próx. Rua Antônio Bertolan	Ignição ligada		Status	0	NÃO	-21,7799	-46,6304
	31/07/2024 03:09:31	MG - POÇOS DE CALDAS - Próx. Rua Antônio Bertolan	Porta do Baú 1 Aberta		Evento	0	NÃO	-21,7799	-46,6304
	31/07/2024 03:09:31	MG - POÇOS DE CALDAS - Próx. Rua Antônio Bertolan	Parada do Veículo		Alerta de Software	0	NÃO	-21,7799	-46,6304
	31/07/2024 03:08:53	MG - POÇOS DE CALDAS - Próx. Rua Antônio Bertolan	O veículo está bloqueado		Status	0	NÃO	-21,7799	-46,6304
	31/07/2024 03:08:53	MG - POÇOS DE CALDAS - Próx. Rua Antônio Bertolan	Ignição ligada		Status	0	NÃO	-21,7799	-46,6304
	31/07/2024 03:08:53	MG - POÇOS DE CALDAS - Próx. Rua Antônio Bertolan	Parada do Veículo		Alerta de Software	0	NÃO	-21,7799	-46,6304
	31/07/2024 03:08:29	MG - POÇOS DE CALDAS - Próx. Rua Antônio Bertolan	Ignição ligada		Status	0	NÃO	-21,7799	-46,6304
	31/07/2024 03:08:29	MG - POÇOS DE CALDAS - Próx. Rua Antônio Bertolan	O veículo está bloqueado		Status	0	NÃO	-21,7799	-46,6304


RELATÓRIO ANALÍTICO POR VEÍCULO


Período: 31/07/2024 00:00:00 à 08/08/2024 00:00:00


Identificador: SSU4F69 EDIVAM DAF 2023

Placa: SSU4F69










Legenda:

 Mensagens enviadas do Veículo (Veículo -> Central)

 Mensagens enviadas do Veículo (Controle de Jornada Cliente)

 Mensagens enviadas da Central (Central -> Veículo)



Sentido:	Data e Hora:	Localização:	Mensagem:	Modo Emergência	Tipo Mensagem:	Vel. (Km/h)	Log ?	Latitude	Longitude
	31/07/2024 03:08:29	MG - POÇOS DE CALDAS - Próx. Rua Antônio Bertolan	Porta do Motorista aberta		Evento	0	NÃO	-21,7799	-46,6304
	31/07/2024 03:06:53	MG - POÇOS DE CALDAS - Próx. Rua Antônio Bertolan	Ignição ligada		Status	0	NÃO	-21,7800	-46,6305
	31/07/2024 03:06:53	MG - POÇOS DE CALDAS - Próx. Rua Antônio Bertolan	O veículo está bloqueado		Status	0	NÃO	-21,7800	-46,6305
	31/07/2024 03:06:53	MG - POÇOS DE CALDAS - Próx. Rua Antônio Bertolan	Parada do Veículo		Alerta de Software	0	NÃO	-21,7800	-46,6305
	31/07/2024 03:04:53	MG - POÇOS DE CALDAS - Próx. Rua Antônio Bertolan	O veículo está bloqueado		Status	5	NÃO	-21,7800	-46,6303
	31/07/2024 03:04:53	MG - POÇOS DE CALDAS - Próx. Rua Antônio Bertolan	Ignição ligada		Status	5	NÃO	-21,7800	-46,6303
	31/07/2024 03:03:35	MG - POÇOS DE CALDAS - Próx. Rua Antônio Bertolan	O veículo está bloqueado		Status	4	NÃO	-21,7801	-46,6307
	31/07/2024 03:03:35	MG - POÇOS DE CALDAS - Próx. Rua Antônio Bertolan	Ignição ligada		Evento	4	NÃO	-21,7801	-46,6307
	31/07/2024 03:02:58	MG - POÇOS DE CALDAS - Próx. Rua Antônio Bertolan	O veículo está bloqueado		Status	0	NÃO	-21,7801	-46,6307
	31/07/2024 03:02:58	MG - POÇOS DE CALDAS - Próx. Rua Antônio Bertolan	Porta do Motorista aberta		Evento	0	NÃO	-21,7801	-46,6307
	31/07/2024 03:02:58	MG - POÇOS DE CALDAS - Próx. Rua Antônio Bertolan	Parada do Veículo		Alerta de Software	0	NÃO	-21,7801	-46,6307
	31/07/2024 03:02:53	MG - POÇOS DE CALDAS - Próx. Rua Antônio Bertolan	O veículo está bloqueado		Status	0	NÃO	-21,7801	-46,6307
	31/07/2024 03:01:59	MENSAGEM ENVIADA PELA CENTRAL Enviada por: integração	Desligar Sirene		Comando		-		
	31/07/2024 03:01:56	MENSAGEM ENVIADA PELA CENTRAL Enviada por: integração	Desligar Aviso de Cabine		Comando		-		
	31/07/2024 03:00:53	MG - POÇOS DE CALDAS - Próx. Rua Antônio Bertolan	A sirene está ligada		Alerta de Software	0	NÃO	-21,7801	-46,6307
	31/07/2024 03:00:53	MG - POÇOS DE CALDAS - Próx. Rua Antônio Bertolan	A sirene está ligada		Status	0	NÃO	-21,7801	-46,6307
	31/07/2024 03:00:53	MG - POÇOS DE CALDAS - Próx. Rua Antônio Bertolan	O veículo está bloqueado		Status	0	NÃO	-21,7801	-46,6307
	31/07/2024 03:00:53	MG - POÇOS DE CALDAS - Próx. Rua Antônio Bertolan	Parada do Veículo		Alerta de Software	0	NÃO	-21,7801	-46,6307
	31/07/2024 02:59:06	MG - POÇOS DE CALDAS - Próx. Rua Antônio Bertolan	A sirene está ligada		Status	0	NÃO	-21,7801	-46,6307
	31/07/2024 02:59:06	MG - POÇOS DE CALDAS - Próx. Rua Antônio Bertolan	O veículo está bloqueado		Status	0	NÃO	-21,7801	-46,6307
	31/07/2024 02:59:06	MG - POÇOS DE CALDAS - Próx. Rua Antônio Bertolan	Porta do Motorista aberta		Evento	0	NÃO	-21,7801	-46,6307
	31/07/2024 02:59:06	MG - POÇOS DE CALDAS - Próx. Rua Antônio Bertolan	A sirene está ligada		Alerta de Software	0	NÃO	-21,7801	-46,6307
	31/07/2024 02:59:06	MG - POÇOS DE CALDAS - Próx. Rua Antônio Bertolan	Parada do Veículo		Alerta de Software	0	NÃO	-21,7801	-46,6307
	31/07/2024 02:58:53	MG - POÇOS DE CALDAS - Próx. Rua Antônio Bertolan	O veículo está bloqueado		Status	0	NÃO	-21,7801	-46,6307
	31/07/2024 02:58:53	MG - POÇOS DE CALDAS - Próx. Rua Antônio Bertolan	A sirene está ligada		Status	0	NÃO	-21,7801	-46,6307
	31/07/2024 02:58:28	MG - POÇOS DE CALDAS - Próx. Rua Antônio Bertolan	A sirene está ligada		Status	0	NÃO	-21,7801	-46,6307
	31/07/2024 02:58:28	MG - POÇOS DE CALDAS - Próx. Rua Antônio Bertolan	O veículo está bloqueado		Status	0	NÃO	-21,7801	-46,6307
	31/07/2024 02:58:28	MG - POÇOS DE CALDAS - Próx. Rua Antônio Bertolan	Porta do Motorista aberta		Evento	0	NÃO	-21,7801	-46,6307
	31/07/2024 02:56:53	MG - POÇOS DE CALDAS - Próx. Rua Antônio Bertolan	Parada do Veículo		Alerta de Software	0	NÃO	-21,7801	-46,6307
	31/07/2024 02:56:53	MG - POÇOS DE CALDAS - Próx. Rua Antônio Bertolan	A sirene está ligada		Alerta de Software	0	NÃO	-21,7801	-46,6307
	31/07/2024 02:56:53	MG - POÇOS DE CALDAS - Próx. Rua Antônio Bertolan	A sirene está ligada		Status	0	NÃO	-21,7801	-46,6307
	31/07/2024 02:56:53	MG - POÇOS DE CALDAS - Próx. Rua Antônio Bertolan	O veículo está bloqueado		Status	0	NÃO	-21,7801	-46,6307
	31/07/2024 02:55:20	MENSAGEM ENVIADA PELA CENTRAL Enviada por: integração	Ligar Bloqueio		Comando		-		
	31/07/2024 02:54:53	MG - POÇOS DE CALDAS - Próx. Rua Antônio Bertolan	A sirene está ligada		Status	0	NÃO	-21,7801	-46,6307
	31/07/2024 02:54:53	MG - POÇOS DE CALDAS - Próx. Rua Antônio Bertolan	A sirene está ligada		Alerta de Software	0	NÃO	-21,7801	-46,6307
	31/07/2024 02:54:53	MG - POÇOS DE CALDAS - Próx. Rua Antônio Bertolan	Parada do Veículo		Alerta de Software	0	NÃO	-21,7801	-46,6307

RELATÓRIO ANALÍTICO POR VEÍCULO

Período: 31/07/2024 00:00:00 à 08/08/2024 00:00:00

Identificador: SSU4F69 EDIVAM DAF 2023

Placa: SSU4F69

Legenda:

Mensagens enviadas do Veículo (Veículo -> Central)

Mensagens enviadas do Veículo (Controle de Jornada Cliente)

Mensagens enviadas da Central (Central -> Veículo)






Sentido:	Data e Hora:	Localização:	Mensagem:	Modo Emergência	Tipo Mensagem:	Vel. (Km/h)	Log ?	Latitude	Longitude
	31/07/2024 02:52:53	MG - POÇOS DE CALDAS - Próx. Rua Antônio Bertolan	Parada do Veículo		Alerta de Software	0	NÃO	-21,7801	-46,6307
	31/07/2024 02:52:53	MG - POÇOS DE CALDAS - Próx. Rua Antônio Bertolan	A sirene está ligada		Alerta de Software	0	NÃO	-21,7801	-46,6307
	31/07/2024 02:52:53	MG - POÇOS DE CALDAS - Próx. Rua Antônio Bertolan	A sirene está ligada		Status	0	NÃO	-21,7801	-46,6307
	31/07/2024 02:51:40	MG - POÇOS DE CALDAS - Próx. Rua Antônio Bertolan	A sirene está ligada		Status	0	NÃO	-21,7801	-46,6307
	31/07/2024 02:51:40	MG - POÇOS DE CALDAS - Próx. Rua Antônio Bertolan	A sirene está ligada		Alerta de Software	0	NÃO	-21,7801	-46,6307
	31/07/2024 02:51:40	MG - POÇOS DE CALDAS - Próx. Rua Antônio Bertolan	Porta do Motorista aberta		Evento	0	NÃO	-21,7801	-46,6307
	31/07/2024 02:51:40	MG - POÇOS DE CALDAS - Próx. Rua Antônio Bertolan	Parada do Veículo		Alerta de Software	0	NÃO	-21,7801	-46,6307
	31/07/2024 02:51:08	MG - POÇOS DE CALDAS - Próx. Rua Antônio Bertolan	Ignição desligada		Evento	0	NÃO	-21,7801	-46,6307
	31/07/2024 02:51:08	MG - POÇOS DE CALDAS - Próx. Rua Antônio Bertolan	A sirene está ligada		Status	0	NÃO	-21,7801	-46,6307
	31/07/2024 02:50:53	MG - POÇOS DE CALDAS - Próx. Rua Antônio Bertolan	Ignição ligada		Status	0	NÃO	-21,7801	-46,6307
	31/07/2024 02:50:53	MG - POÇOS DE CALDAS - Próx. Rua Antônio Bertolan	A sirene está ligada		Status	0	NÃO	-21,7801	-46,6307
	31/07/2024 02:50:53	MG - POÇOS DE CALDAS - Próx. Rua Antônio Bertolan	A sirene está ligada		Alerta de Software	0	NÃO	-21,7801	-46,6307
	31/07/2024 02:50:53	MG - POÇOS DE CALDAS - Próx. Rua Antônio Bertolan	Parada do Veículo		Alerta de Software	0	NÃO	-21,7801	-46,6307
	31/07/2024 02:48:53	MG - POÇOS DE CALDAS - Avenida João Pinheiro	A sirene está ligada		Alerta de Software	43	NÃO	-21,7784	-46,6277
	31/07/2024 02:48:53	MG - POÇOS DE CALDAS - Avenida João Pinheiro	A sirene está ligada		Status	43	NÃO	-21,7784	-46,6277
	31/07/2024 02:48:53	MG - POÇOS DE CALDAS - Avenida João Pinheiro	Ignição ligada		Status	43	NÃO	-21,7784	-46,6277
	31/07/2024 02:46:53	MG - POÇOS DE CALDAS - Avenida Mansur Frayha	Ignição ligada		Status	35	NÃO	-21,7750	-46,6169
	31/07/2024 02:46:53	MG - POÇOS DE CALDAS - Avenida Mansur Frayha	A sirene está ligada		Status	35	NÃO	-21,7750	-46,6169
	31/07/2024 02:46:53	MG - POÇOS DE CALDAS - Avenida Mansur Frayha	A sirene está ligada		Alerta de Software	35	NÃO	-21,7750	-46,6169
	31/07/2024 02:45:20	MENSAGEM ENVIADA PELA CENTRAL Enviada por: integração	Ligar Sirene		Comando		-		
	31/07/2024 02:45:18	MENSAGEM ENVIADA PELA CENTRAL Enviada por: integração	MENSAGEM IIVRE:VEICULO RODANDO FORA DE HORARIO E SERA BLOQUEADO		Macro		-		
	31/07/2024 02:44:53	MG - POÇOS DE CALDAS - Avenida Mansur Frayha	Ignição ligada		Status	22	NÃO	-21,7756	-46,6061
	31/07/2024 02:42:53	MG - POÇOS DE CALDAS - Próx. Avenida Mansur Frayha	Ignição ligada		Status	4	NÃO	-21,7762	-46,6084
	31/07/2024 02:40:53	MG - POÇOS DE CALDAS - Próx. Avenida Mansur Frayha	Porta do Motorista aberta		Status	0	NÃO	-21,7769	-46,6081
	31/07/2024 02:40:53	MG - POÇOS DE CALDAS - Próx. Avenida Mansur Frayha	Parada do Veículo		Alerta de Software	0	NÃO	-21,7769	-46,6081
	31/07/2024 02:40:53	MG - POÇOS DE CALDAS - Próx. Avenida Mansur Frayha	Ignição ligada		Status	0	NÃO	-21,7769	-46,6081
	31/07/2024 02:39:43	MG - POÇOS DE CALDAS - Próx. Avenida Mansur Frayha	Ignição ligada		Status	0	NÃO	-21,7769	-46,6081
	31/07/2024 02:39:43	MG - POÇOS DE CALDAS - Próx. Avenida Mansur Frayha	Parada do Veículo		Alerta de Software	0	NÃO	-21,7769	-46,6081
	31/07/2024 02:39:43	MG - POÇOS DE CALDAS - Próx. Avenida Mansur Frayha	Porta do Motorista aberta		Evento	0	NÃO	-21,7769	-46,6081
	31/07/2024 02:38:53	MG - POÇOS DE CALDAS - Próx. Avenida Mansur Frayha	Parada do Veículo		Alerta de Software	0	NÃO	-21,7769	-46,6081
	31/07/2024 02:38:53	MG - POÇOS DE CALDAS - Próx. Avenida Mansur Frayha	Ignição ligada		Status	0	NÃO	-21,7769	-46,6081
	31/07/2024 02:36:53	MG - POÇOS DE CALDAS - Próx. Avenida Mansur Frayha	Ignição ligada		Status	0	NÃO	-21,7769	-46,6081
	31/07/2024 02:36:53	MG - POÇOS DE CALDAS - Próx. Avenida Mansur Frayha	Parada do Veículo		Alerta de Software	0	NÃO	-21,7769	-46,6081
	31/07/2024 02:36:24	MG - POÇOS DE CALDAS - Próx. Avenida Mansur Frayha	Ignição ligada		Evento	0	NÃO	-21,7769	-46,6081
	31/07/2024 02:35:52	MG - POÇOS DE CALDAS - Próx. Avenida Mansur Frayha	Parada do Veículo		Alerta de Software	0	NÃO	-21,7769	-46,6081
	31/07/2024 02:35:52	MG - POÇOS DE CALDAS - Próx. Avenida Mansur Frayha	Porta do Motorista aberta		Evento	0	NÃO	-21,7769	-46,6081
	31/07/2024 02:34:53	MG - POÇOS DE CALDAS - Próx. Avenida Mansur Frayha	Parada do Veículo		Alerta de Software	0	NÃO	-21,7769	-46,6081

RELATÓRIO ANALÍTICO POR VEÍCULO





















Período: 31/07/2024 00:00:00 à 08/08/2024 00:00:00

Identificador: SSU4F69 EDIVAM DAF 2023

Placa: SSU4F69

- Legenda:**
-  Mensagens enviadas do Veículo (Veículo -> Central)
 -  Mensagens enviadas do Veículo (Controle de Jornada Cliente)
 -  Mensagens enviadas da Central (Central -> Veículo)






Sentido:	Data e Hora:	Localização:	Mensagem:	Modo Emergência	Tipo Mensagem:	Vel. (Km/h)	Log ?	Latitude	Longitude
	31/07/2024 02:32:53	MG - POÇOS DE CALDAS - Próx. Avenida Mansur Frayha	Parada do Veículo		Alerta de Software	0	NÃO	-21,7769	-46,6081
	31/07/2024 02:30:53	MG - POÇOS DE CALDAS - Próx. Avenida Mansur Frayha	Parada do Veículo		Alerta de Software	0	NÃO	-21,7769	-46,6081
	31/07/2024 02:28:53	MG - POÇOS DE CALDAS - Próx. Avenida Mansur Frayha	Parada do Veículo		Alerta de Software	0	NÃO	-21,7769	-46,6081
	31/07/2024 02:26:53	MG - POÇOS DE CALDAS - Próx. Avenida Mansur Frayha	Parada do Veículo		Alerta de Software	0	NÃO	-21,7769	-46,6081
	31/07/2024 02:24:53	MG - POÇOS DE CALDAS - Próx. Avenida Mansur Frayha	Parada do Veículo		Alerta de Software	0	NÃO	-21,7769	-46,6081
	31/07/2024 02:22:53	MG - POÇOS DE CALDAS - Próx. Avenida Mansur Frayha	Parada do Veículo		Alerta de Software	0	NÃO	-21,7769	-46,6081
	31/07/2024 02:20:53	MG - POÇOS DE CALDAS - Próx. Avenida Mansur Frayha	Parada do Veículo		Alerta de Software	0	NÃO	-21,7769	-46,6081
	31/07/2024 02:18:53	MG - POÇOS DE CALDAS - Próx. Avenida Mansur Frayha	Porta do Motorista aberta		Status	0	NÃO	-21,7769	-46,6081
	31/07/2024 02:18:53	MG - POÇOS DE CALDAS - Próx. Avenida Mansur Frayha	Parada do Veículo		Alerta de Software	0	NÃO	-21,7769	-46,6081
	31/07/2024 02:18:35	MG - POÇOS DE CALDAS - Próx. Avenida Mansur Frayha	Parada do Veículo		Alerta de Software	0	NÃO	-21,7769	-46,6081
	31/07/2024 02:18:35	MG - POÇOS DE CALDAS - Próx. Avenida Mansur Frayha	Porta do Motorista aberta		Evento	0	NÃO	-21,7769	-46,6081
	31/07/2024 02:16:53	MG - POÇOS DE CALDAS - Próx. Avenida Mansur Frayha	Parada do Veículo		Alerta de Software	0	NÃO	-21,7769	-46,6081
	31/07/2024 02:14:53	MG - POÇOS DE CALDAS - Próx. Avenida Mansur Frayha	Parada do Veículo		Alerta de Software	0	NÃO	-21,7769	-46,6081
	31/07/2024 02:12:53	MG - POÇOS DE CALDAS - Próx. Avenida Mansur Frayha	Parada do Veículo		Alerta de Software	0	NÃO	-21,7769	-46,6081
	31/07/2024 02:10:53	MG - POÇOS DE CALDAS - Próx. Avenida Mansur Frayha	Parada do Veículo		Alerta de Software	0	NÃO	-21,7769	-46,6081
	31/07/2024 02:08:53	MG - POÇOS DE CALDAS - Próx. Avenida Mansur Frayha	Parada do Veículo		Alerta de Software	0	NÃO	-21,7769	-46,6081
	31/07/2024 02:06:53	MG - POÇOS DE CALDAS - Próx. Avenida Mansur Frayha	Parada do Veículo		Alerta de Software	0	NÃO	-21,7769	-46,6081
	31/07/2024 02:04:52	MG - POÇOS DE CALDAS - Próx. Avenida Mansur Frayha	Parada do Veículo		Alerta de Software	0	NÃO	-21,7769	-46,6081
	31/07/2024 02:02:52	MG - POÇOS DE CALDAS - Próx. Avenida Mansur Frayha	Parada do Veículo		Alerta de Software	0	NÃO	-21,7769	-46,6081
	31/07/2024 02:00:52	MG - POÇOS DE CALDAS - Próx. Avenida Mansur Frayha	Parada do Veículo		Alerta de Software	0	NÃO	-21,7769	-46,6081
	31/07/2024 01:58:52	MG - POÇOS DE CALDAS - Próx. Avenida Mansur Frayha	Parada do Veículo		Alerta de Software	0	NÃO	-21,7769	-46,6081
	31/07/2024 01:56:52	MG - POÇOS DE CALDAS - Próx. Avenida Mansur Frayha	Parada do Veículo		Alerta de Software	0	NÃO	-21,7769	-46,6081
	31/07/2024 01:54:52	MG - POÇOS DE CALDAS - Próx. Avenida Mansur Frayha	Parada do Veículo		Alerta de Software	0	NÃO	-21,7769	-46,6081
	31/07/2024 01:52:52	MG - POÇOS DE CALDAS - Próx. Avenida Mansur Frayha	Parada do Veículo		Alerta de Software	0	NÃO	-21,7769	-46,6081
	31/07/2024 01:50:52	MG - POÇOS DE CALDAS - Próx. Avenida Mansur Frayha	Parada do Veículo		Alerta de Software	0	NÃO	-21,7769	-46,6081
	31/07/2024 01:48:52	MG - POÇOS DE CALDAS - Próx. Avenida Mansur Frayha	Parada do Veículo		Alerta de Software	0	NÃO	-21,7769	-46,6081
	31/07/2024 01:46:52	MG - POÇOS DE CALDAS - Próx. Avenida Mansur Frayha	Parada do Veículo		Alerta de Software	0	NÃO	-21,7769	-46,6081
	31/07/2024 01:44:52	MG - POÇOS DE CALDAS - Próx. Avenida Mansur Frayha	Parada do Veículo		Alerta de Software	0	NÃO	-21,7769	-46,6081
	31/07/2024 01:42:52	MG - POÇOS DE CALDAS - Próx. Avenida Mansur Frayha	Parada do Veículo		Alerta de Software	0	NÃO	-21,7769	-46,6081
	31/07/2024 01:40:52	MG - POÇOS DE CALDAS - Próx. Avenida Mansur Frayha	Parada do Veículo		Alerta de Software	0	NÃO	-21,7769	-46,6081
	31/07/2024 01:38:52	MG - POÇOS DE CALDAS - Próx. Avenida Mansur Frayha	Parada do Veículo		Alerta de Software	0	NÃO	-21,7769	-46,6081
	31/07/2024 01:36:52	MG - POÇOS DE CALDAS - Próx. Avenida Mansur Frayha	Parada do Veículo		Alerta de Software	0	NÃO	-21,7769	-46,6081
	31/07/2024 01:34:52	MG - POÇOS DE CALDAS - Próx. Avenida Mansur Frayha	Parada do Veículo		Alerta de Software	0	NÃO	-21,7769	-46,6081
	31/07/2024 01:32:52	MG - POÇOS DE CALDAS - Próx. Avenida Mansur Frayha	Parada do Veículo		Alerta de Software	0	NÃO	-21,7769	-46,6081
	31/07/2024 01:30:52	MG - POÇOS DE CALDAS - Próx. Avenida Mansur Frayha	Parada do Veículo		Alerta de Software	0	NÃO	-21,7769	-46,6081
	31/07/2024 01:28:52	MG - POÇOS DE CALDAS - Próx. Avenida Mansur Frayha	Parada do Veículo		Alerta de Software	0	NÃO	-21,7769	-46,6081
	31/07/2024 01:26:52	MG - POÇOS DE CALDAS - Próx. Avenida Mansur Frayha	Parada do Veículo		Alerta de Software	0	NÃO	-21,7769	-46,6081

RELATÓRIO ANALÍTICO POR VEÍCULO




Período: 31/07/2024 00:00:00 à 08/08/2024 00:00:00

Identificador: SSU4F69 EDIVAM DAF 2023

Placa: SSU4F69




- Legenda:**
-  Mensagens enviadas do Veículo (Veículo -> Central)
 -  Mensagens enviadas do Veículo (Controle de Jornada Cliente)
 -  Mensagens enviadas da Central (Central -> Veículo)



Sentido:	Data e Hora:	Localização:	Mensagem:	Modo Emergência	Tipo Mensagem:	Vel. (Km/h)	Log ?	Latitude	Longitude
	31/07/2024 01:24:52	MG - POÇOS DE CALDAS - Próx. Avenida Mansur Frayha	Parada do Veículo		Alerta de Software	0	NÃO	-21,7769	-46,6081
	31/07/2024 01:22:52	MG - POÇOS DE CALDAS - Próx. Avenida Chafik Frahya	Parada do Veículo		Alerta de Software	0	NÃO	-21,7770	-46,6081
	31/07/2024 01:20:52	MG - POÇOS DE CALDAS - Próx. Avenida Chafik Frahya	Parada do Veículo		Alerta de Software	0	NÃO	-21,7770	-46,6081
	31/07/2024 01:18:52	MG - POÇOS DE CALDAS - Próx. Avenida Chafik Frahya	Parada do Veículo		Alerta de Software	0	NÃO	-21,7770	-46,6081
	31/07/2024 01:16:52	MG - POÇOS DE CALDAS - Próx. Avenida Chafik Frahya	Parada do Veículo		Alerta de Software	0	NÃO	-21,7770	-46,6081
	31/07/2024 01:14:52	MG - POÇOS DE CALDAS - Próx. Avenida Chafik Frahya	Parada do Veículo		Alerta de Software	0	NÃO	-21,7770	-46,6081
	31/07/2024 01:12:52	MG - POÇOS DE CALDAS - Próx. Avenida Chafik Frahya	Parada do Veículo		Alerta de Software	0	NÃO	-21,7770	-46,6081
	31/07/2024 01:10:52	MG - POÇOS DE CALDAS - Próx. Avenida Chafik Frahya	Parada do Veículo		Alerta de Software	0	NÃO	-21,7770	-46,6081
	31/07/2024 01:08:52	MG - POÇOS DE CALDAS - Próx. Avenida Mansur Frayha	Parada do Veículo		Alerta de Software	0	NÃO	-21,7769	-46,6081
	31/07/2024 01:06:52	MG - POÇOS DE CALDAS - Próx. Avenida Mansur Frayha	Parada do Veículo		Alerta de Software	0	NÃO	-21,7769	-46,6081
	31/07/2024 01:04:52	MG - POÇOS DE CALDAS - Próx. Avenida Mansur Frayha	Parada do Veículo		Alerta de Software	0	NÃO	-21,7769	-46,6081
	31/07/2024 01:02:52	MG - POÇOS DE CALDAS - Próx. Avenida Mansur Frayha	Parada do Veículo		Alerta de Software	0	NÃO	-21,7769	-46,6081
	31/07/2024 01:00:52	MG - POÇOS DE CALDAS - Próx. Avenida Mansur Frayha	Parada do Veículo		Alerta de Software	0	NÃO	-21,7769	-46,6081
	31/07/2024 00:58:52	MG - POÇOS DE CALDAS - Próx. Avenida Mansur Frayha	Parada do Veículo		Alerta de Software	0	NÃO	-21,7769	-46,6081
	31/07/2024 00:56:52	MG - POÇOS DE CALDAS - Próx. Avenida Chafik Frahya	Parada do Veículo		Alerta de Software	0	NÃO	-21,7770	-46,6081
	31/07/2024 00:54:52	MG - POÇOS DE CALDAS - Próx. Avenida Chafik Frahya	Parada do Veículo		Alerta de Software	0	NÃO	-21,7770	-46,6081
	31/07/2024 00:52:52	MG - POÇOS DE CALDAS - Próx. Avenida Chafik Frahya	Parada do Veículo		Alerta de Software	0	NÃO	-21,7770	-46,6081
	31/07/2024 00:50:52	MG - POÇOS DE CALDAS - Próx. Avenida Chafik Frahya	Parada do Veículo		Alerta de Software	0	NÃO	-21,7770	-46,6081
	31/07/2024 00:48:52	MG - POÇOS DE CALDAS - Próx. Avenida Chafik Frahya	Parada do Veículo		Alerta de Software	0	NÃO	-21,7770	-46,6081
	31/07/2024 00:46:52	MG - POÇOS DE CALDAS - Próx. Avenida Chafik Frahya	Parada do Veículo		Alerta de Software	0	NÃO	-21,7770	-46,6081
	31/07/2024 00:44:52	MG - POÇOS DE CALDAS - Próx. Avenida Chafik Frahya	Parada do Veículo		Alerta de Software	0	NÃO	-21,7770	-46,6081
	31/07/2024 00:42:52	MG - POÇOS DE CALDAS - Próx. Avenida Chafik Frahya	Parada do Veículo		Alerta de Software	0	NÃO	-21,7770	-46,6081
	31/07/2024 00:40:52	MG - POÇOS DE CALDAS - Próx. Avenida Chafik Frahya	Parada do Veículo		Alerta de Software	0	NÃO	-21,7770	-46,6081
	31/07/2024 00:38:52	MG - POÇOS DE CALDAS - Próx. Avenida Chafik Frahya	Parada do Veículo		Alerta de Software	0	NÃO	-21,7770	-46,6081
	31/07/2024 00:36:52	MG - POÇOS DE CALDAS - Próx. Avenida Chafik Frahya	Parada do Veículo		Alerta de Software	0	NÃO	-21,7770	-46,6081
	31/07/2024 00:34:52	MG - POÇOS DE CALDAS - Próx. Avenida Chafik Frahya	Parada do Veículo		Alerta de Software	0	NÃO	-21,7770	-46,6081
	31/07/2024 00:32:52	MG - POÇOS DE CALDAS - Próx. Avenida Chafik Frahya	Parada do Veículo		Alerta de Software	0	NÃO	-21,7770	-46,6081
	31/07/2024 00:30:52	MG - POÇOS DE CALDAS - Próx. Avenida Chafik Frahya	Parada do Veículo		Alerta de Software	0	NÃO	-21,7770	-46,6081
	31/07/2024 00:28:52	MG - POÇOS DE CALDAS - Próx. Avenida Chafik Frahya	Parada do Veículo		Alerta de Software	0	NÃO	-21,7770	-46,6081
	31/07/2024 00:26:52	MG - POÇOS DE CALDAS - Próx. Avenida Chafik Frahya	Parada do Veículo		Alerta de Software	0	NÃO	-21,7770	-46,6081
	31/07/2024 00:24:52	MG - POÇOS DE CALDAS - Próx. Avenida Chafik Frahya	Parada do Veículo		Alerta de Software	0	NÃO	-21,7770	-46,6081
	31/07/2024 00:22:52	MG - POÇOS DE CALDAS - Próx. Avenida Chafik Frahya	Parada do Veículo		Alerta de Software	0	NÃO	-21,7770	-46,6081
	31/07/2024 00:20:52	MG - POÇOS DE CALDAS - Próx. Avenida Chafik Frahya	Parada do Veículo		Alerta de Software	0	NÃO	-21,7770	-46,6081
	31/07/2024 00:18:52	MG - POÇOS DE CALDAS - Próx. Avenida Chafik Frahya	Parada do Veículo		Alerta de Software	0	NÃO	-21,7770	-46,6081
	31/07/2024 00:16:52	MG - POÇOS DE CALDAS - Próx. Avenida Chafik Frahya	Parada do Veículo		Alerta de Software	0	NÃO	-21,7770	-46,6081
	31/07/2024 00:14:52	MG - POÇOS DE CALDAS - Próx. Avenida Chafik Frahya	Parada do Veículo		Alerta de Software	0	NÃO	-21,7770	-46,6081
	31/07/2024 00:12:52	MG - POÇOS DE CALDAS - Próx. Avenida Chafik Frahya	Parada do Veículo		Alerta de Software	0	NÃO	-21,7770	-46,6081

RELATÓRIO ANALÍTICO POR VEÍCULO

Período: 31/07/2024 00:00:00 à 08/08/2024 00:00:00
Identificador: SSU4F69 EDIVAM DAF 2023
Placa: SSU4F69

- Legenda:**
-  Mensagens enviadas do Veículo (Veículo -> Central)
 -  Mensagens enviadas do Veículo (Controle de Jornada Cliente)
 -  Mensagens enviadas da Central (Central -> Veículo)



Sentido:	Data e Hora:	Localização:	Mensagem:	Modo Emergência	Tipo Mensagem:	Vel. (Km/h)	Log ?	Latitude	Longitude
	31/07/2024 00:10:52	MG - POÇOS DE CALDAS - Próx. Avenida Chafik Frahya	Parada do Veículo		Alerta de Software	0	NÃO	-21,7770	-46,6081
	31/07/2024 00:08:52	MG - POÇOS DE CALDAS - Próx. Avenida Chafik Frahya	Parada do Veículo		Alerta de Software	0	NÃO	-21,7770	-46,6081
	31/07/2024 00:06:52	MG - POÇOS DE CALDAS - Próx. Avenida Chafik Frahya	Parada do Veículo		Alerta de Software	0	NÃO	-21,7770	-46,6081
	31/07/2024 00:04:52	MG - POÇOS DE CALDAS - Próx. Avenida Chafik Frahya	Parada do Veículo		Alerta de Software	0	NÃO	-21,7770	-46,6081
	31/07/2024 00:02:52	MG - POÇOS DE CALDAS - Próx. Avenida Chafik Frahya	Parada do Veículo		Alerta de Software	0	NÃO	-21,7770	-46,6081
	31/07/2024 00:00:52	MG - POÇOS DE CALDAS - Próx. Avenida Chafik Frahya	Parada do Veículo		Alerta de Software	0	NÃO	-21,7770	-46,6081